

“ПАРАМЕТАР” ДООЕЛ - Скопје

Друштво за проектирање, инженеринг градба и консалтинг
Ул. “Мајка Тереза” бр. 18-1/1, ЕДБ: МК4080011524085
e-mail: parametar1@gmail.com тел: 070 221 278

ПРОЕКТНА ПРОГРАМА за УРБАНИСТИЧКИ ПРОЕКТ ВОН ОПФАТ НА УРБАНИСТИЧКИ ПЛАН ЗА ФОРМИРАЊЕ НА ГРАДЕЖНА ПАРЦЕЛА СО КЛАСА НА НАМЕНА А4.3 - СЕМЕЈНИ КУЌИ ЗА ВРЕМЕН ПРЕСТОЈ - ВИКЕНД КУЌИ НА КП 3306, КП 3299/5, КП 3299/4, КП 3299/3 и КП 3299/1 КО НЕГОТИНО, ОПШТИНА НЕГОТИНО

тех.бр. 04-166/2023
ноември 2023

ОПШТ ДЕЛ:

- ПОТВРДА ЗА РЕГИСТРИРАНА ДЕЈНОСТ
- ЛИЦЕНЦА ЗА ИЗРАБОТУВАЊЕ УРБАНИСТИЧКИ ПЛАНОВИ
- РЕШЕНИЕ ЗА НАЗНАЧУВАЊЕ НА ПЛАНЕР
- ОВЛАСТУВАЊЕ ЗА ИЗРАБОТУВАЊЕ УРБАНИСТИЧКИ ПЛАНОВИ

СОДРЖИНА:

- ТЕКСТУАЛЕН ДЕЛ
- ГРАФИЧКИ ДЕЛ

ТЕКСТУАЛЕН ДЕЛ:

- ВОВЕД.....9
- ПОДРАЧЈЕ НА ПРОЕКТЕН ОПФАТ.....9
- СПЕЦИФИЧНИ ПОТРЕБИ9
- ОПШТИ И ПОСЕБНИ ЦЕЛИ НА ПЛАНИРАЊЕ
И ПРОГРАМСКИ СОДРЖИНИ10
- УСЛОВИ ЗА ПЛАНИРАЊЕ НА ПРОСТОРОТ..... 11
- РЕШЕНИЕ ЗА УСЛОВИ ЗА ПЛАНИРАЊЕ НА ПРОСТОРОТ.....12

ГРАФИЧКИ ДЕЛ:

1. АЖУРИРАНА ГЕОДЕТСКА ПОДЛОГА1:750

ОПШТ ДЕЛ

Број: 0809-50/150020230207241
Датум и време: 17.8.2023 г. 09:10

Дигитално потпишан од: CRRSM
Централен Регистар на Република Северна
Македонија
Датум и час на потпишување: 17.08.2023 во 09:11
Издавач на сертификатот: HBSTrust Issuing Osmi! CA
GD
Сертификатот е валиден до: 07.11.2024
Документот е дигитално потпишан и е правно валиден

/Електронски издаден документ/

ПОТВРДА за регистрирана дејност

ТЕКОВНИ ПОДАТОЦИ ЗА СУБЈЕКТОТ	
ЕМБС:	6736939
Назив:	Трговско друштво за Проектирање Инженеринг Градба и Консалтинг ПАРАМЕТАР ДООЕЛ увоз-извоз Скопје
Седиште:	МАЈКА ТЕРЕЗА бр.18-1/1 СКОПЈЕ - ЦЕНТАР, ЦЕНТАР

ПОДАТОЦИ ЗА РЕГИСТРИРАНА ДЕЈНОСТ	
Предмет на работење:	Регистрирана е општа клаузула за бизнис
Приоритетна дејност/ главна приходна шифра:	71.11 - Архитектонски дејности
Други дејности во внатрешниот промет:	Нема
Евидентирани дејности во надворешниот промет:	Има
Одобренија, дозволи, лиценци, согласности:	Нема

Правна поука: Против овој реален акт може да се изјави приговор до Централниот регистар на Република Северна Македонија во рок од 8 дена од денот на приемот.

Број: 0809-50/150020230207241

Страна 1 од 1

Верификација

Информации за верификација на автентичноста на овој документ се достапни со користење на QR кодот, односно на следниот линк:

<https://www.crm.com.mk/verifikacija/qr-codes/0809-50/150020230207241-0809-50/150020230207241>

Овој документ е ефикасно потпишан со електронски потпис и електронски доменски имп. Автентичноста на потпишаните податоци од документот може да биде
доказана со верификација.



Број: 0805-50/155020230071657

Датум и време: 7.7.2023 г. 13:02:53

Дигитално потпишан од: CRRSM
Централен Регистар на Република Северна Македонија
Датум и час на потпишување: 07.07.2023 во 13:03
Издавач на сертификатот: KIBBITrust Issuing GmbH SA 02
Сертификатот е валиден до: 07.11.2024
Документот е дигитално потпишан и е правно валиден

/Електронски издаден документ/

ТЕКОВНА СОСТОЈБА

ПОДАТОЦИ ЗА СУБЈЕКТОТ	
ЕМБС:	6736939
Целосен назив:	Трговско друштво за Проектирање Инженеринг Градба и Консалтинг ПАРАМЕТАР ДООЕЛ увоз-извоз Скопје
Кратко име:	ПАРАМЕТАР ДООЕЛ увоз-извоз Скопје
Седиште:	МАЈКА ТЕРЕЗА бр.18-1/1 СКОПЈЕ - ЦЕНТАР, ЦЕНТАР
Вид на субјект на упис:	ДООЕЛ
Датум на основање:	7.10.2011 г.
Времетраење:	неограничено
Деловен статус:	Активен
*Вид на сопственост:	Приватна
ЕДБ:	4080011524085
Потекло на капиталот:	Домашен
Големина на субјектот:	мал
Организационен облик:	05.4 - друштво со ограничена одговорност основано од едно лице
Надлежен регистар:	Трговски Регистар

ОСНОВНА ГЛАВНИНА	
Паричен влог EUR:	0,00
Непаричен влог EUR:	5.000,00
Уплатен дел EUR:	5.000,00
Вкупно основна главнина EUR:	5.000,00

СОПСТВЕНИЦИ	
Име и презиме/Назив:	МЕТОДИ ХАЦИ-АНДОВ
Адреса:	МАЈКА ТЕРЕЗА бр.18-1/1 СКОПЈЕ - ЦЕНТАР, ЦЕНТАР
Тип на сопственик:	Основач/сопственик
Паричен влог EUR:	0,00
Непаричен влог EUR:	5.000,00
Уплатен дел EUR:	5.000,00
Вкупен влог EUR:	5.000,00

ДЕЈНОСТИ	
Приоритетна дејност/ Главна приходна шифра:	71.11 - Архитектонски дејности
ОПШТА КЛАУЗУЛА ЗА БИЗНИС	
Евидентирани се дејности во надворешниот промет	

ОВЛАСТУВАЊА	
Управител	
Име и презиме:	МЕТОДИ ХАЦИ-АНДОВ
Адреса:	МАЈКА ТЕРЕЗА бр.18-1/1 СКОПЈЕ - ЦЕНТАР, ЦЕНТАР
Овластувања:	Управител, ВСС
Тип на овластување:	Неограничени овластувања во внатрешниот и надворешниот промет
Овластено лице:	Управител

ДОПОЛНИТЕЛНИ ИНФОРМАЦИИ	
КОНТАКТ	
E-mail:	parametar@parametar.mk

Напомена:

Во тековната состојба прикажани се само оние податоци за кои има запишана вредност.

*Видот на сопственоста се определува врз основа на својството на основачот/содружниот /сопственикот и служи исклучиво за статистички цели на Државниот завод за статистика на Република Северна Македонија

Правна поука: Против овој реален акт може да се најде приговор до Централниот регистар на Република Северна Македонија во рок од 8 дена од денот на приемот.



РЕПУБЛИКА МАКЕДОНИЈА
МИНИСТЕРСТВО ЗА ТРАНСПОРТ И ВРСКИ
СКОПЈЕ

ВРЗ ОСНОВА НА ЧЛЕН 18 СТАВ 1 ОД ЗАКОНОТ ЗА ПРОСТОРНО И УРБАНИСТИЧКО ПЛАНИРАЊЕ
(СЛУЖБЕН ВЕСНИК НА РЕПУБЛИКА МАКЕДОНИЈА* БР.51/05, 137/07, 91/09, 124/10, 18/11, 53/11, 144/12 И 55/13)
МИНИСТЕРСТВОТО ЗА ТРАНСПОРТ И ВРСКИ
ИЗДАВА

ЛИЦЕНЦА

ЗА ИЗРАБОТУВАЊЕ НА УРБАНИСТИЧКИ ПЛАНОВИ

БРОЈ 0080

НА

Трговско друштво за Проектирање Инженеринг Градба и Консалтинг
ПАРАМЕТАР ДООЕЛ увоз-извоз Скопје

СО ДОБИВАЊЕ НА ОВАА ЛИЦЕНЦА ПРАВНОТО ЛИЦЕ СЕ ЗДОБИВА СО
ПРАВО ЗА ИЗРАБОТУВАЊЕ НА УРБАНИСТИЧКИ ПЛАНОВИ СОГЛАСНО ЗАКОН

ЛИЦЕНЦАТА ВАЖИ ДО: 25.06.2024 год.
ИЗДАДENO НА: 25.06.2014 год.
СКОПЈЕ



МИНИСТЕР

Миле Јанакиески

"ПАРАМЕТАР" ДООЕЛ - Скопје

ТРГОВСКО ДРУШТВО ЗА ПРОЕКТИРАЊЕ, ИНЖИНИРИНГ, ГРАДБА И КОНСАЛТИНГ

Врз основа на член 44 од Законот за урбанистичко планирање („Службен весник на Република С. Македонија“ број 32/2020 и 111/2023), ПАРАМЕТАР ДООЕЛ – Скопје, го издава следното:

РЕШЕНИЕ за назначување планер

**За изработка на Проектна Програма за
УРБАНИСТИЧКИ ПРОЕКТ ВОН ОПФАТ НА УРБАНИСТИЧКИ ПЛАН ЗА ФОРМИРАЊЕ НА
ГРАДЕЖНА ПАРЦЕЛА СО КЛАСА НА НАМЕНА А4.3 - СЕМЕЈНИ КУЌИ ЗА ВРЕМЕН
ПРЕСТОЈ - ВИКЕНД КУЌИ НА КП 3306, КП 3299/5, КП 3299/4, КП 3299/3 и КП 3299/1
КО НЕГОТИНО, ОПШТИНА НЕГОТИНО:**

Методи Хаџи-Андов дипл. инж. арх., овластување бр. 0.0583, планер

Планерот е должен проектната програма да ја изработи согласно член 44 од Законот за урбанистичко планирање („Службен весник на Република С.Македонија“ број 32/2020 и 111/2023), Правилникот за урбанистичко планирање („Службен весник на Република С.Македонија“ бр. 225/20, 219/21, 104/22 и 99/23), како и другите важечки прописи и нормативи од областа на урбанизмот.

ПАРАМЕТАР ДООЕЛ Скопје

**Управител:
Методи Хаџи - Андов**



Република Северна Македонија
КОМОРА НА ОВЛАСТЕНИ АРХИТЕКТИ
И ОВЛАСТЕНИ ИНЖЕНЕРИ

Врз основа на член 67, став (10) од Законот за урбанистичко планирање,
(„Службен весник на Република Северна Македонија“ бр. 32 од 10 февруари 2020 г.)
Комората на овластени архитекти и овластени инженери издава

ОВЛАСТУВАЊЕ
ЗА ИЗРАБОТУВАЊЕ НА УРБАНИСТИЧКИ ПЛАНОВИ

МЕТОДИ ХАЦИ-АНДОВ

дипломиран инженер архитект (NQF VII/1)


Овластувањето се издава на НЕОПРЕДЕЛЕНО ВРЕМЕ и важи се додека лицето носител на
овластувањето ги исполнува условите пропишани во овој закон и во статутот на комората

Број: **0.0583**

Издадено на: 14.02.2023 год.



Претседател на
Комората на овластени архитекти
и овластени инженери


М-р Кристина Радески
дипл. инж. арх.

Решение за назначување соработници

“ПАРАМЕТАР” ДООЕЛ - Скопје

ТРГОВСКО ДРУШТВО ЗА ПРОЕКТИРАЊЕ, ИНЖИНИРИНГ, ГРАДБА И КОНСАЛТИНГ
Врз основа на член 44 од Законот за урбанистичко планирање („Службен весник на РСМ“ број 32/2020 и 111/2023), ПАРАМЕТАР ДООЕЛ - Скопје, го издава следното:

РЕШЕНИЕ

за назначување соработници

За изработка на Проектна Програма за
УРБАНИСТИЧКИ ПРОЕКТ ВОН ОПФАТ НА УРБАНИСТИЧКИ ПЛАН ЗА ФОРМИРАЊЕ НА
ГРАДЕЖНА ПАРЦЕЛА СО КЛАСА НА НАМЕНА А4.3 - СЕМЕЈНИ КУЌИ ЗА ВРЕМЕН
ПРЕСТОЈ - ВИКЕНД КУЌИ НА КП 3306, КП 3299/5, КП 3299/4, КП 3299/3 и КП 3299/1
КО НЕГОТИНО, ОПШТИНА НЕГОТИНО:

Игор Сугарчев, дипл. инж. арх., овластување бр. 0.0618
Тијана Стојковска, маг. инж. арх.,
Сашо Андријевски, маг. инж. арх. и
Димитар Стефановски, маг. инж. арх.

Планерот е должен проектната програма да ја изработи согласно член 44 од Законот за урбанистичко планирање („Службен весник на Република С. Македонија“ број 32/2020 и 111/2023), Правилникот за урбанистичко планирање („Службен весник на Република С. Македонија“ бр. 225/2020, 219/21, 104/22 и 99/23), како и другите важечки прописи и нормативи од областа на урбанизмот.

ПАРАМЕТАР ДООЕЛ Скопје

Управител:
Методи Хаџи - Андов

(стручен соработник)



Република Македонија
КОМОРА НА ОВЛАСТЕНИ АРХИТЕКТИ
И ОВЛАСТЕНИ ИНЖЕНЕРИ

Врз основа на член 16 став (4) од Законот за просторно и урбанистичко планирање,
Комората на овластени архитекти и овластени инженери издава

ОВЛАСТУВАЊЕ

ЗА ИЗРАБОТУВАЊЕ НА УРБАНИСТИЧКИ ПЛАНОВИ ОДНОСНО
ПЛАНЕР-ПОТПИСНИК НА ПЛАНСКА ДОКУМЕНТАЦИЈА

на

ИГОР СУГАРЧЕВ

дипломиран инженер архитект

Овластувањето е со важност до: 16.12.2023 год.

Број: **0.0618**

Издадено на: 17.12.2018 год.



Претседател на
Комората на овластени архитекти
и овластени инженери

Проф. д-р Миле Димитровски
дипл. маш. инж.

(стручен соработник)



(стручен соработник)

РЕПУБЛИКА СЕВЕРНА МАКЕДОНИЈА
УНИВЕРЗИТЕТ „СВ. КИРИЛ И МЕТОДИЈ“ ВО СКОПЈЕ
АРХИТЕКТОНСКИ ФАКУЛТЕТ - СКОПЈЕ

ОПШТИНА ПЕТРИЦАРИ
БРАДА 114, ПИРОТСКИ ГИРВЕЛНИС, АМБИТОСНИЈА

ВНИ ПЛАТОН ПЛОСЧИНИТЕЛНИ ПРИБОР СО ПЛАНИ,
ПОДАНИ СО ПОВЕЌЕТЕЛНИТЕРА ДОКУМЕНТИ И ПРАНА
УПИСАНА БР. 4341/04 П. П. 1995 ГОДИНА

ДИПЛОМА

ЗА ЗАКЛУЧЕНИ ИНТЕГРИРНИ СТУДИИ ОД ПРК И КТОР ШИКАУС

САШО ЉУПЧО АНДРИЈЕВСКИ

РОДЕН НА 15.12.1995 ГОДИНА ВО ГОСТИВАР, РЕПУБЛИКА СЕВЕРНА МАКЕДОНИЈА,
ЗАКЛУЧЕНИ АКАДЕМСКИ ИНТЕГРИРНИ ПЕТГОДИШНИ СТУДИИ ОД ПРК И КТОР ШИКАУС ПО АРХИТЕКТУРА,
НИВО НА КВАЛИФИКАЦИЈА VII-A, СО ВКУПНО 304 ЕКТС-КРЕДИТИ И ПРОСЕЧНА ОЦЕНКА 9,80,
И СЕ СТЕГНА СО НАЗВЕ
МАГИСТЕР ИНЖЕНЕР АРХИТЕКТ
(MASTER OF ARCHITECTURE).

ОПШТИНА ПЕТРИЦАРИ, СКОПЈЕ
БРАДА 114, ПИРОТСКИ ГИРВЕЛНИС
И ДОКУМЕНТИ СТУДИИ НА ПЛОСЧИНИТЕЛНИ
А-ПН, 9.03.2020

ПРОФ. Д-Р НИКОЛА МИНКУЛОВСКИ

ПРОФ. Д-Р АНЖЕЛ АМРИНА

РЕПУБЛИКА СЕВЕРНА МАКЕДОНИЈА
УНИВЕРЗИТЕТ „СВ. КИРИЛ И МЕТОДИЈ“ ВО СКОПЈЕ
АРХИТЕКТОНСКИ ФАКУЛТЕТ - СКОПЈЕ

КОМИТЕТ ЗА ВОРОВЕДСТВО И РЕПУБЛИКА СЕВЕРНА МАКЕДОНИЈА
БОЛНА ЗА ПИРАДИИ, РЕПУБЛИКА СЕВЕРНА МАКЕДОНИЈА

ОПШТИ АКТОВИ ВО РАМНОСТАЈНО ЗАКОНСТВО СО РАБОДА
ПОДАГОТНО НА ИМПЛЕМЕНТАЦИЈАТА НА АКЦИОНАРИИ ВО РАБОДА
УРБАНА ДП. И НА ОД. П. 11.1999 ГОДИНА.

ДИПЛОМА

ЗА ЗАВРШЕНИ ИНТЕГРИРАНИ СТУДИИ ОД ПРВ И КТОР ЦИКЛУС

ДИМИТАР САСО ШТЕФАНОВСКИ

РОДЕН НА 5.11.1996 ГОДИНА ВО СКОПЈЕ, РЕПУБЛИКА СЕВЕРНА МАКЕДОНИЈА.

ЗАВРШИ АКАДЕМСКИ ИНТЕГРИРАНИ ПЕГТГОДИШНИ СТУДИИ ОД ПРВ И КТОР ЦИКЛУС ПО АРХИТЕКТУРА,
НУМЕРО НА КРЕДИТФИКАЦИЈА VII-A, СО ВКУПНО 304 ЕКТС-КРЕДИТИ И ПРОСЕЧНА ОЦЕНКА 5,26,
И СЕ СТОКНА СО НАЗВИЕ

МАГИСТЕР ИНЖЕНЕР АРХИТЕКТ
(MASTER OF ARCHITECTURE).

ОПШТИ АКТОВИ ВО РАМНОСТАЈНО ЗАКОНСТВО СО РАБОДА
ПОДАГОТНО НА ИМПЛЕМЕНТАЦИЈАТА НА АКЦИОНАРИИ
А-ПР. 20.02.2022

ОПШТИ АКТОВИ ВО РАМНОСТАЈНО ЗАКОНСТВО СО РАБОДА
ПОДАГОТНО НА ИМПЛЕМЕНТАЦИЈАТА НА АКЦИОНАРИИ
СКОПЈЕ, 28.5.2023



ПРОФ. Д-Р ОЛГЕН МАРИНА

ПРОФ. Д-Р НИКОЛА ЈАНЕВИЌЕВИЌ

ТЕКСТУАЛЕН ДЕЛ

1. ВОВЕД

Изработката на Проектната програма е законска обврска согласно член 44 од Законот за урбанистичко планирање („Сл.весник на РСМ“ бр. 32/20 и 111/23). Изработката на **УРБАНИСТИЧКИ ПРОЕКТ ВОН ОПФАТ НА УРБАНИСТИЧКИ ПЛАН ЗА ФОРМИРАЊЕ НА ГРАДЕЖНА ПАРЦЕЛА СО КЛАСА НА НАМЕНА А4.3 – СЕМЕЈНИ КУЌИ ЗА ВРЕМЕН ПРЕСТОЈ – ВИКЕНД КУЌИ НА КП 3306, КП 3299/5, КП 3299/4, КП 3299/3 и КП 3299/1 КО НЕГОТИНО, ОПШТИНА НЕГОТИНО**, е планирана во Програмата за изработка на урбанистички планови за 2023 година, донесена од страна на Совет на општина Неготино.

2. ПОДРАЧЈЕ НА ПРОЕКТЕН ОПФАТ

Изработката на **УРБАНИСТИЧКИ ПРОЕКТ ВОН ОПФАТ НА УРБАНИСТИЧКИ ПЛАН ЗА ФОРМИРАЊЕ НА ГРАДЕЖНА ПАРЦЕЛА СО КЛАСА НА НАМЕНА А4.3 – СЕМЕЈНИ КУЌИ ЗА ВРЕМЕН ПРЕСТОЈ – ВИКЕНД КУЌИ НА КП 3306, КП 3299/5, КП 3299/4, КП 3299/3 и КП 3299/1 КО НЕГОТИНО, ОПШТИНА НЕГОТИНО**, ќе се изработи за проектен опфат согласно ажурираната геодетска подлога, која е составен дел на оваа Проектна програма. **Проектниот опфат е 10596,27 м² или 1,056 ха.**

Проектниот опфат е дефиниран со катастарските парцели **КП 3306, КП 3299/5, КП 3299/4, КП 3299/3 и КП 3299/1 КО НЕГОТИНО, ОПШТИНА НЕГОТИНО**, кој е дефиниран со следните Кординати:

Y	X
7592374.0400	4593156.4500
7592369.1000	4593152.9800
7592363.0300	4593149.3900
7592348.4900	4593140.7800
7592334.6300	4593132.5700
7592319.1300	4593120.5800
7592333.4100	4593106.6200
7592354.2500	4593081.3900
7592291.6300	4593041.5500
7592276.7600	4593030.6500
7592297.4730	4593000.0000

7592301.1400	4592994.5700
7592342.4600	4593016.6700
7592385.7300	4593041.8100
7592382.2600	4593047.8600
7592394.6400	4593057.0600
7592407.7100	4593066.7800
7592411.6114	4593069.6882
7592416.8364	4593073.5702
7592421.6600	4593076.9700
7592434.2300	4593085.2900

Граници на проектниот опфат се:

- на север КП 3307, КП 3321/5, КП 3321/2 и КП 4205
- на запад КП 3319, КП 3317/1 и КП 3316
- на југ КП 3305/2, КП 3300/3, КП 3300/1, КП 3300/2
- на исток КП 3299/2

3. СПЕЦИФИЧНИ ПОТРЕБИ

- *НАМЕНСКА УПОТРЕБА НА ЗЕМЈИШТЕ*

Врз основа на барањата на инвеститорот, при изработката на **УРБАНИСТИЧКИ ПРОЕКТ ВОН ОПФАТ НА УРБАНИСТИЧКИ ПЛАН ЗА ФОРМИРАЊЕ НА ГРАДЕЖНА ПАРЦЕЛА СО КЛАСА НА НАМЕНА А4.3 – СЕМЕЈНИ КУЌИ ЗА ВРЕМЕН ПРЕСТОЈ – ВИКЕНД КУЌИ НА КП 3306, КП 3299/5, КП 3299/4, КП 3299/3 и КП 3299/1 КО НЕГОТИНО, ОПШТИНА НЕГОТИНО**, да се дефинира намена:

- **А4.3 – СЕМЕЈНИ КУЌИ ЗА ВРЕМЕН ПРЕСТОЈ – ВИКЕНД КУЌИ**

- *ГРАДЕЖНА ЛИНИЈА И ПОВРШИНА ЗА ГРАДЕЊЕ*

- При дефинирање на површината за градење да се запазат растојанијата помеѓу површината за градење и границата на градежната парцела согласно член 107 од Правилникот за урбанистичко планирање („Сл.весник на РСМ“ бр. 225/20, 219/21, 104/22 и 99/23).

- Да се дефинираат можните пречекорувања на издадените елементи, согласно член 108 од Правилникот за урбанистичко планирање („Сл.весник на РСМ“ бр. 225/20, 219/21, 104/22 и 99/23).

- *СООБРАЌАЈ*

- Да се обезбеди пристап од постоечки некатегоризиран пат на севернта страна од проектниот опфат на КП 4205 .

- Паркирањето да се реши во рамките на градежната парцела, согласно член 134 од Правилникот за урбанистичко планирање („Сл.весник на РСМ“бр. 225/20, 219/21, 104/22 и 99/23).

4. ОПШТИ И ПОСЕБНИ ЦЕЛИ НА ПЛАНИРАЊЕ И ПРОГРАМСКИ СОДРЖИНИ

Целта за Изработката на **УРБАНИСТИЧКИ ПРОЕКТ ВОН ОПФАТ НА УРБАНИСТИЧКИ ПЛАН ЗА ФОРМИРАЊЕ НА ГРАДЕЖНА ПАРЦЕЛА СО КЛАСА НА НАМЕНА А4.3 – СЕМЕЈНИ КУЌИ ЗА ВРЕМЕН ПРЕСТОЈ – ВИКЕНД КУЌИ НА КП 3306, КП 3299/5, КП 3299/4, КП 3299/3 и КП 3299/1 КО НЕГОТИНО, ОПШТИНА НЕГОТИНО**, е да се овозможи реална организација на просторот заради обезбедување на услови за изградба на објекти со предвидената намена, согласно Законот за урбанистичко планирање („Сл.весник на РСМ“ бр.32/20 и 111/23), Правилникот за урбанистичко планирање ("Сл.весник на РСМ“ бр.225/20, 219/2021, 104/22 и 99/23) и како и друга законска регулатива.

Урбанистичкиот проект треба да се изработи согласно Условите од просторниот план, истражувањата извршени по пат на директен увид на теренот и анализа на добиените податоци и истата треба да ги содржи сите елементи дефинирани за ваков вид на проект и тоа:

- Документациона основа со текстуален и графички дел и
- Проектна документација со текстуален и графички дел

За изработката на Урбанистичкиот проект, задолжително треба да се изработи стручна ревизија од овластена планерска куќа.

Исто така, задолжително треба да се обезбедат податоци и информации од јавните претпријатија и органите на државната управа согласно член 47 од Законот за урбанистичко планирање („Сл.весник на РСМ“ бр. 32/20 и 111/23).

Сите постоечки подземни и надземни градби во рамките на проектниот опфат да се евидентираат на ажурираната геодетска подлога која треба да биде составен дел на документационата основа на планот.

При на изработката на Урбанистичкиот проект да бидат почитувани сите податоци, информации и мислења добиени од органите на државната управа и другите субјекти.

Изработил:
Методи Хаџи-Андов диа

РЕПУБЛИКА МАКЕДОНИЈА
АГЕНЦИЈА ЗА КАТАСТАР НА НЕДВИЖНОСТИ
1105-950/2019 од 29.01.2019 09:18:10



ИМОТЕН ЛИСТ број: 3459 ПРЕПИС
Катастарска општина: НЕГОТИНО

ЛИСТ А: ПОДАТОЦИ ЗА НОСИТЕЛОТ НА ПРАВОТО НА СОПСТВЕНОСТ							
Ред. бр.	ЕМБГ / ЕМБС	Име и презиме / Назив	Адреса / Седиште	Дел на недвижност	Правен основ на запишување	Бр. на пред. по кој е извршено запишување	Датум и час на запишување
1	0203974484003	БАЛКАНСКИ ПЕТАР	УЛ. ЈАНЕ САНДАНСКИ 7, НЕГОТИНО	1/1	Солемнизација - Потврда на приватна исправа - Договор за дар на недвижен имот ОДУ бр. 89/14 - 03. 03. 2014 год. нотар Зарија Апостолова Неготино од Неготино	1112-264/2014	05.03.2014 09:57:46

ЛИСТ Б: ПОДАТОЦИ ЗА ЗЕМЈИШТЕТО (КАТАСТАРСКА ПАРЦЕЛА) И ЗА ПРАВОТО НА СОПСТВЕНОСТ										
Број на катастарска парцела		Викано место/улица	Катастарска		Површина во м2	Сопственост / сосопственост / заедничка сопственост	Право преземено при конверзија на податоците од стариот ел.систем	Бр. на евид. лист	Бр. на пред. по кој е извршено запишување	Датум и час на запишување
основен	дел		култура	класа						
3299	1	ДУБРОВСКО	гз	зпз 1	51	СОПСТВЕНОСТ		1113-157/2018	03.10.2018 13:53:18	
3299	1	ДУБРОВСКО	зз	н	1251	СОПСТВЕНОСТ		1113-157/2018	03.10.2018 13:53:18	
3299	3	ДУБРОВОСКО	гз	зпз 1	28	СОПСТВЕНОСТ		1113-157/2018	03.10.2018 13:53:18	
3299	3	ДУБРОВОСКО	гз	зпз 2	28	СОПСТВЕНОСТ		1113-157/2018	03.10.2018 13:53:18	
3299	3	ДУБРОВОСКО	зз	лз	1540	СОПСТВЕНОСТ		1113-157/2018	03.10.2018 13:53:18	
3299	4	ДУБРОВОСКО	зз	н	1541	СОПСТВЕНОСТ		1112-914/2018	19.11.2018 12:39:08	
3299	5	ДУБРОВОСКО	зз	н	1611	СОПСТВЕНОСТ		1112-914/2018	19.11.2018 12:39:08	

ЛИСТ В: ПОДАТОЦИ ЗА ЗГРАДИ, ПОСЕБНИ ДЕЛОВИ ОД ЗГРАДИ И ДРУГИ ОБЈЕКТИ И ЗА ПРАВОТО НА СОПСТВЕНОСТ																	
Број на катастарска парцела		Адреса (улица и куќен број на зграда)	Бр. на зград/друг објект	Нам. на згр. и други обј.	Намена на згр. преземена при конверзија на податоците од стариот ел.систем	Влез/Кат/Број на посебен/заеднички дел од зграда			Намена на посебен/заеднички дел од зграда	Внатреш на површина во м2	Отворен а површина во м2	Волумен во м3	Сопственост / сосопственост / заедничка сопственост	Право преземено при конверзија на податоците од стариот ел.систем	Бр. на евид. лист	Бр. на пред. по кој е извршено запишување	Датум и час на запишување
основен	дел					Влез	Кат	Број									
3299	3	ДУБРОВОСКО	1	A4-7		1	ПР	-	П	76			СОПСТВЕНОСТ			1113-157/2018	03.10.2018 13:53:18
3299	3	ДУБРОВОСКО	2	A1-1		1	ПР	1	СТ	28			СОПСТВЕНОСТ			1113-157/2018	03.10.2018 13:53:18

РЕПУБЛИКА МАКЕДОНИЈА
 АГЕНЦИЈА ЗА КАТАСТАР НА НЕДВИЖНОСТИ
 1105-950/2019 од 29.01.2019 09:18:10



ИМОТЕН ЛИСТ број: 3459 ПРЕПИС
 Катастарска општина: НЕГОТИНО

Г.9. Промени во прибележувања

Г9.3. Други факти чие прибележување е предвидено со закон:

Вид на прибележување:

ЛЕГАЛИЗАЦИЈА

Носител на правото на службеност (плодоуживање, употреба и домување):

ЕМБГ / ЕМБС

Адреса / Седиште

БАЛКАНСКИ ПЕТАР

0203974484003

НЕГОТИНО; УЛ. ЈАНЕ САНДАНСКИ 7

Број на катастарска парцела	Викано место/улица	Катастарска		Површина во м2	Број на зграда/друг објект	Влез/Кат/Број на посебен/заед			Намена на посебен/заеднички дел од зграда	Внатреш на површина во м2	Отворен а површина во м2	Волумен во м3	Краток опис на прибележуваето	Правен основ на запишување	Број на предмет по кој е извршено прибележувањето	Датум и час на запишување
		Култура	Класа			Влез	Кат	Број								
3299	3				1	1	ПР	-	П	76			ВРЗ ОСНОВА НА РЕШЕНИЕ ЗА УТВРДУВАЊЕ НА ПРАВЕН СТАТУС НА БЕСПРАВЕН ОБЈЕКТ УП.1.БР.11-191ОД 16.07.2018 ГОД. ОПШТИНА НЕГОТИНО УТВРДЕН Е ПРАВЕН СТАТУС НА ЗГРАДА 1 НА КП.БР.3299/1 И 3299/3 КО НЕГОТИНО ВО СОГЛАСНОСТ СО ЗАКОНОТ ЗА ПОСТАПУВАЊЕ СО БЕСПРАВНИ ИЗГРАДЕНИ	РЕШЕНИЕ ЗА УТВРДУВАЊЕ НА ПРАВЕН СТАТУС НА БЕСПРАВЕН ОБЈЕКТ УП.1.БР.11-191ОД 16.07.2018 ГОД. ОПШТИНА НЕГОТИНО.	1113-157/2018	03.10.2018 13:53:18
3299	3				2	1	ПР	1	СТ	28						

Легенда на внесени шифри и кратенки:

Шифра	Опис
A1-1	стамбени куќи со дворови – самостојни
A4-7	други објекти за времено сместување
лз	Лозја
СТ	стан

Тип	Опис
Препис	Цела содржина од имотниот лист



ИМОТЕН ЛИСТ број: 3459 ИЗВОД
Катастарска општина: НЕГОТИНО

ЛИСТ А: ПОДАТОЦИ ЗА НОСИТЕЛОТ НА ПРАВОТО НА СОПСТВЕНОСТ

Ред. бр.	ЕМБГ / ЕМБС	Име и презиме / Назив	Адреса / Седиште	Дел на недвижност	Правен основ на запишување	Бр. на пред. по кој е извршено запишување	Датум и час на запишување
1	***	БАЛКАНСКИ ПЕТАР	УЛ. ЈАНЕ САНДАНСКИ 7, НЕГОТИНО	1/1	Солемнизација - Потарда на приватна исправа - Договор за дар на недвижен имот ОДУ бр. 89/14 - 03. 03. 2014 год. нотар Зарија Апостолова Неготино од Неготино	1112-264/2014	05.03.2014 09:57:46

ЛИСТ Б: ПОДАТОЦИ ЗА ЗЕМЈИШТЕТО (КАТАСТАРСКА ПАРЦЕЛА) И ЗА ПРАВОТО НА СОПСТВЕНОСТ

Број на катастарска парцела	Викано место/улица	Катастарска		Површина во м2	Сопственост / сосопственост / заедничка сопственост	Право преземено при конверзија на податоците од стариот ел.систем	Бр. на евид. лист	Бр. на пред. по кој е извршено запишување	Датум и час на запишување
		култура	класа						
3299	ДУБРОВСКО	33	н	2	1302	СОПСТВЕНОСТ		1112-274/2014	07.03.2014 10:49:40
3299	ДУБРОВСКО		14100	1	1596		831	0/0	19.01.2006

Легенда на внесени шифри и кратенки:

Шифра	Опис
14100	ИНТ.ЛОЗЈЕ
831	ПРАВО НА СОПСТВЕНОСТ
33	Плодните земјишта
н	Нива

Тип	Опис
Извод	Дел од содржината на имотниот лист за избраните парцели или згради



ИМОТЕН ЛИСТ број: 3459 ПРЕПИС
Катастарска општина: НЕГОТИНО

Легенда на внесени шифри и кратенки:	
Шифра	Опис
зпа	Земјиште под града
гз	Вештачки неплодни земјишта
п	помошна просторија
зз	Плодните земјишта
н	Нива

Тип	Опис
Прегис	Цела содржина од имотниот лист




Овластено лице:
Тодорка Митрева
име и презиме, потпис



ИМОТЕН ЛИСТ број: 3459 ИЗВОД
Катастарска општина: НЕГОТИНО

ЛИСТ А: ПОДАТОЦИ ЗА НОСИТЕЛОТ НА ПРАВОТО НА СОПСТВЕНОСТ							
Ред. бр.	ЕМБГ / ЕМБС	Име и презиме / Назив	Адреса / Седиште	Дел на недвижност	Правен основ на запишување	Бр. на пред. по кој е извршено запишување	Датум и час на запишување
1	0203974484003	БАЛКАНСКИ ПЕТАР	УЛ. ЈАНЕ САНДАНСКИ 7, НЕГОТИНО	1/1	Солемнизација - Потврда на приватна исправа - Договор за дар на недвижен имот ОДУ бр. 89/14 - 03. 03. 2014 год. нотар Зарија Апостолова Неготино од Неготино	1112-264/2014	05.03.2014 09:57:46

ЛИСТ Б: ПОДАТОЦИ ЗА ЗЕМЈИШТЕТО (КАТАСТАРСКА ПАРЦЕЛА) И ЗА ПРАВОТО НА СОПСТВЕНОСТ										
Број на катастарска парцела	Викано место/улица	Катастарска			Површина во м2	Сопственост / сосопственост / заедничка сопственост	Право преземено при конверзија на податоците од стариот ел.систем	Бр. на евид. лист	Бр. на пред. по кој е извршено запишување	Датум и час на запишување
		култура	лз	класа						
3306	ДУБРОВСКО	зз	лз	3	4547	СОПСТВЕНОСТ			1112-636/2020	05.10.2020 09:06:58

Легенда на внесени шифри и кратенки:	
Шифра	Опис
лз	Лозја
зз	Плодните земјишта

Тип	Опис
Извод	Дел од содржината на имотниот лист за избраните парцели или згради



Овластено лице:
Снежана Крстева
име и презиме, потпис

S. Krsteva

УСЛОВИ ЗА ПЛАНИРАЊЕ НА ПРОСТОРОТ



УСЛОВИ ЗА ПЛАНИРАЊЕ НА ПРОСТОРОТ

со намена семејни куќи за времен престој-викенд куќи на КП 3306, КП 3299/5,
КП 3299/4, КП 3299/3 и КП 3299/1 КО Неготино,

ОПШТИНА НЕГОТИНО

КОИ ПРОИЗЛЕГУВААТ ОД ПРОСТОРНИОТ ПЛАН НА РЕПУБЛИКА МАКЕДОНИЈА

Тех. бр. Y45223

Скопје, септември 2023

УСЛОВИ ЗА ПЛАНИРАЊЕ НА ПРОСТОРОТ

со намена семејни куќи за времен престој-викенд куќи на КП 3306, КП 3299/5,
КП 3299/4, КП 3299/3 и КП 3299/1 КО Неготино,

ОПШТИНА НЕГОТИНО

КОИ ПРОИЗЛЕГУВААТ ОД ПРОСТОРНИОТ ПЛАН НА РЕПУБЛИКА МАКЕДОНИЈА

Барател: Општина Неготино

Тех. бр. У45223

Раководител на задачата:
Владимир Кузмановски, д.ек.

Раководител на сектор за просторно планирање:
д-р Душица Трпчевска Ангелковиќ, д.и.а.

Агенција за планирање на просторот

Директор

м-р Андријана Андреева, д.и.а.

Скопје, септември 2023

УСЛОВИ ЗА ПЛАНИРАЊЕ НА ПРОСТОРОТ

со намена семејни куќи за времен престој-викенд куќи на КП 3306, КП 3299/5,
КП 3299/4, КП 3299/3 и КП 3299/1 КО Неготино,

ОПШТИНА НЕГОТИНО

На седницата одржана на 11.06.2004 година, Собранието на Република Македонија, го донесе Просторниот план на Република Македонија како највисок, стратешки, долгорочен, интегрален и развоен документ, заради утврдување на рамномерен и одржлив просторен развој на државата, определување на намената, како и уредувањето и користењето на просторот.

Со Просторниот план се утврдуваат условите за хумано живеење и работа на граѓаните, рационалното управување со просторот и се обезбедуваат услови за спроведување на мерки и активности за заштита и унапредување на животната средина и природата, заштита од воени дејствија, природни и технолошки катастрофи.

Со донесувањето на Планот се донесе и Закон за спроведување на Просторниот план на Република Македонија (“Службен весник на Република Македонија” бр. 39/04).

Со Законот се уредуваат условите начините и динамиката на спроведувањето на Просторниот план, како и правата и одговорностите на субјектите во спроведувањето на Планот.

Законот за спроведување на Просторниот план на Република Македонија, се заснова врз следните основни начела:

- јавен интерес на Просторниот план на Република Македонија;
- единствен систем во планирањето на просторот;
- јавност во спроведувањето на Просторниот план;
- стратешкиот карактер на просторниот развој на државата;
- следење на состојбите во просторот;
- усогласување на стратешките документи на државата и сите зафати и интервенции во просторот;
- координација на Просторниот план на Република Македонија, со другите **просторни и урбанистички планови и другата документација за планирање и уредување на просторот**, како и со субјектите за вршење на стручни работи во спроведувањето на Планот.

Спроведувањето на Планот подразбира задолжително усогласување на соодветните стратегии, основи, други развојни програми и сите видови на планови од пониско ниво, со Просторниот план.

Според член 4 од овој Закон, Просторниот план, се спроведува со изготвување и донесување на просторни планови на региони, просторни планови на подрачја од посебен интерес, просторен план на Општина, на општините во градот Скопје и на градот Скопје, како и со урбанистички планови за населените места и **друга документација за планирање и уредување на просторот**, предвидена со закон. За изготвување и донесување на плановите од став 2 на овој член, Министерството

надлежно за работите на просторното планирање, издава **решение за услови за планирање на просторот.**

Условите за планирање на просторот, според овој Закон, содржат општи и посебни одредби, насоки и решенија од планската документација од повисоко ниво и графички прилог или прилози кои ги прикажуваат решенијата на Планот.

Во конкретниот случај, Условите за планирање на просторот се со намена за семејни куќи за времен престој-викенд куќи на КП 3306, КП 3299/5, КП 3299/4, КП 3299/3 и КП 3299/1 КО Неготино, Општина Неготино. Површината на планскиот опфат изнесува 1,06 ha.

Видот на планската документација да се усогласи со Законот за урбанистичко планирање и Правилникот за урбанистичко планирање.

Условите за планирање треба да претставуваат влезни параметри и насоки при планирањето на просторот и поставување на планските концепции и решенија по сите области релевантни за планирањето на просторот, обработени во согласност со Просторниот план на Република Македонија.

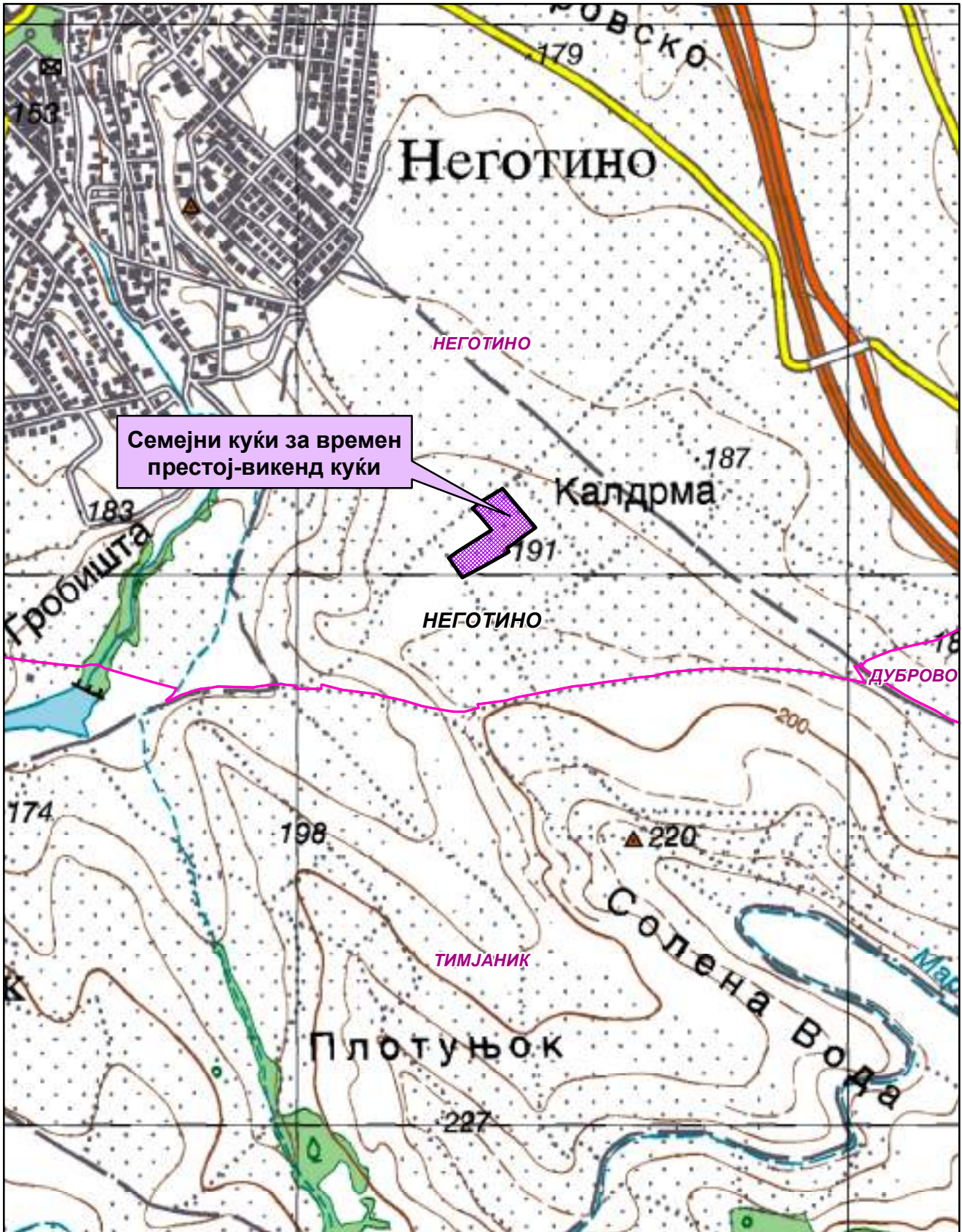
Основни определби на Просторниот план

Основната стратешка определба на Просторниот план на Републиката е остварување на повисок степен на вкупната функционална интегрираност на просторот на државата и обезбедување услови за значително поголема инфраструктурна и економска интеграција со соседните и останатите европски земји. Остварувањето на повисок степен на интегрираност на просторот на Републиката подразбира намалување на регионалните диспропорции, односно квалитативни промени во просторната, економската и социјалната структура.

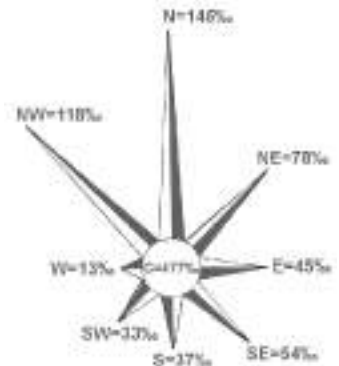
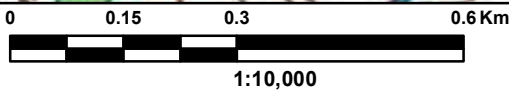
Во инвестиционите одлуки за материјалното производство, стриктно се почитуваат локациските, техничко-економските и критериумите за заштита на животната средина, кои се усвоени на национално ниво.

Една од основните цели на Просторниот план се однесува на рационално користење и заштита на природните ресурси, искористување на погодностите за производство и лоцирање на преработката на простори врзани со местото на одгледување или искористување. Меѓу приоритетните определби на Просторниот план е заштитата на земјоделското земјиште, а особено стриктно ограничување на трансформацијата на земјиштето од I-IV бонитетна класа за неземјоделско користење, како и зачувување на квалитетот и природната плодност на земјиштето. Во напорите за унапредување на квалитетот на живеењето во Републиката, посебно тежиште се става на унапредувањето и заштитата на животната средина. Состојбата на животната средина и еколошките барања се важен фактор на ограничување во планирањето на активностите, заради што е неопходна процена на влијанијата врз животната средина. Посебно значење имаат заштитата и промоцијата на вредните природни богатства и поголемите подрачја со посебна намена и со природни вредности, важни за биодиверзитетот и квалитетот на животната средина, како и заштитата и промоцијата, или соодветниот третман на културното богатство согласно со неговата културолошка и цивилизациска важност и значење.

Местоположба на локацијата и ружа на ветрови



Семејни куќи за времен престој-викенд куќи



Општинска граница



Катастарска граница

Природни и климатски карактеристики

Природните карактеристики на едно подрачје претставуваат збир на вредности и обележја создадени од природата, без учество и влијание на човекот. Тие ги опфаќаат: географската и геопрометната положба на подрачјето, релјефните карактеристики, геолошки, педолошки, хидрографски, сеизмички, климатски и др. Услови за планирање на просторот во КО Неготино, Општина Неготино. Предметната локација се наѓа југоисточно од населено место Неготино на надморска височина од 191 м

Областа Тиквеш и Повардарие каде е лоцирана предметната локација се наоѓа под влијание на медитеранска клима која продира од југ преку Демир Каписка клисура и на континентална клима која продира од север преку Велешка котлина.

Судирот на две различни климатски влијанија создава модифицирана медитеранска клима со следни карактеристики: просечна годишна температура на воздухот 13,5°C; највисока просечна месечна температура - јули, август; најниска просечна месечна температура - јануари 1,4°C; годишна средномесечна температура над 0°C; број на мразни денови (под 0°C) 58,4 дена; средно траење на мразен период - 112 дена; температурна амплитуда 58,6°C, односно апсолутна максимална температура 41,8°C и апсолутна минимална температура -17,8°C.

Должина на траењето на сончевиот сјај (осончување) годишно за Средно Повардарие изнесува 2230 часови со максимум во месеците јули и август.

Плувиометриските анализи покажуваат дека ова подрачје е лоцирано во најсушното подрачје во Републиката со следни карактеристики: просечна годишна сума на врнежи - 437mm, максимална сума на врнежи по месеци - 61,2mm - октомври, минимална сума на врнежи по месеци - 47,5mm - мај, поројни врнежи од локален карактер - мај до септември, дневен максимум - 97mm. Просечна годишна влажност на воздухот е 71%. Просечен број на ведрни денови е 118 дена, облачни 153 и тмурни 94 дена.

Интензитетот на дневниот максимум условува создавање на големи поројни води кои создаваат посебни проблеми во градот.

Снежниот покривач се јавува од декември до март или вкупно 71 ден просечно годишно, а стварниот број на денови со снежен покривач изнесува 21 ден. Максимално регистрирана висина на снежниот покривач достигнува 93cm.

Воздушните струења имаат најголема честина од насоките северозапад исток и југоисток.

Струењата од северозападна насока имаат следни особености: просечна годишна честина 168%, просечна брзина 2,0m/sek максимална јачина 7 бофори.

Струењата од исток имаат следни карактеристики: просечна годишна честина 142%, максимална јачина 9 бофори, просечна брзина 3,6m/sek. Во пределот најголеми се тишините кои изнесуваат 425%.

Економски основи на просторниот развој

Концептот на економските основи на просторниот развој утврден со Просторниот план на Република Македонија се реализира со изработка на просторни и урбанистички планови на регионално и локално ниво засновани на основните услови и претпоставки за оставрување на целите и определбите поставени во областа на развојот и разместеноста на производните и услужни дејности.

Економијата на Државата, а со тоа и на економијата на општините, со оглед на ограничената сопствена акумулација и потребата за поинтензивен економски развој и менување на неповолната економска структура и натаму ќе биде упатена на користење на дополнителна акумулација од странство.

Основната стратегија во организацијата и користењето на просторот, во смисла на поддршка на развојот на економијата, ја сочинуваат такви решенија во просторот кои овозможуваат: поголема атрактивност на просторот; заштита на природните и создадените ресурси и богатства; сообраќајно, информатичко и управувачко поврзување; развој на информацискиот систем за просторот и животната средина; локациона флексибилност во донесување на инвестиционите одлуки.

Со разместувањето на производните и услужни дејности и со агломерирањето на населението во просторот, се формираат центри-полови на развојот како што е Градот Неготино со гравитационо влијание врз планскиот опфат на локацијата за која се наменети Условите за планирање на просторот.

Половите на развој ги формираат оските на развојот детерминирани од географските карактеристики на просторите, т.е. релјефот, теченијата на реките и слично, а во современите текови позначајни се деловните односи, комуникациите, како и изградените инфраструктурни системи и стопански капацитети.

Со Просторниот план на Р Македонија дефинирани се пет оски на развој од кои релевантна за Општината на чиј простор припаѓа планскиот опфат за кој се наменети Условите за планирање е развојната оска “Север-југ” која минува по средината на територијата на земјата, следејќи го од Скопје на југ течението на реката Вардар. Формирана е историски во текот на целиот XX век, па и порано, а на југ, преку границата стигнува до Солун. По Првата светска војна таа продолжи и на север, па се спои со оската по течението на реката Морава. Денес, на територијата на земјата ги поврзува градовите: Куманово - Скопје - Велес - Неготино (и Кавадарци) - Демир Капија - Валандово - Гевгелија. На север од Скопје има и еден крак до Приштина. Какви промени и да се случат, во наредните децении оваа оска ќе остане главна.

Развојните оски имаат значајна улога во просторната организација, а во прв ред за модернизација на патиштата, за изградбата на далекуводи, гасоводи итн., со што ќе се создадат предуслови за поттикнување на развојот на вкупната економија во Регионот и интегрален просторен развој на државата.

При спроведувањето на стратегијата за организација и користење на просторот за економските дејности, решенијата во просторот треба да овозможат

поголема атрактивност на просторот, заштита на природните и создадени ресурси и богатства, сообраќајно и информатичко поврзување, локациона флексибилност и почитување на развојните фактори.

Реализација на документацијата со намена семејни куќи за времен престој-викенд куќи, КО Неготино, Општина Неготино, ќе биде во функција на развој на туризмот во локалната економија согласно определбите од "Просторниот план на Република Македонија" треба да базира на законитостите на пазарната економија и примена на релевантната законска регулатива од областа на заштитата на животната средина, особено превенција и спречување на негативните влијанија врз животната средина со цел одржлив развој и елиминирање на екстерналиите.

Користење и заштита на земјоделско земјиште

Зачувувањето, заштитата и рационалното користење на земјоделското земјиште е основна планска определба и главен предуслов за ефикасно остварување на производните и другите функции на земјоделството, а конфликтните ситуации кои ќе произлегуваат од развојот на другите стопански и општествени активности ќе се решаваат врз основа на критериуми за глобална општествено-економска рационалност и оправданост со што ќе се постигнат следните зацртани цели:

- Запирање на тенденциите на прекумерна и стихијна пренамена на плодните површини во непродуктивни цели;
- Зголемување на продуктивната способност на земјоделското земјиште и подобрување на структурата на обработливите површини во функција на поголемо производство на храна;
- Привремено или трајно исклучување од процесот на производство на храна на терените каде концентрацијата на токсични материи од сообраќајни коридори во земјиштето, воздухот и водата се над дозволените норми;
- Рекултивирање и враќање на деградираното земјиште во земјоделска намена со мелиоративни и агротехнички зафати;
- Искористување на компаративните предности и погодности на одделни подрачја и стопанства за повисок степен на финализација и задоволување на потребите на преработувачките капацитети и нивна ориентација кон извоз;
- Обезбедување на материјални и други услови за дефинирање и реализација на програмата за реонизација на земјоделското производство поради рационално искористување на сите природни ресурси, човечки потенцијали и индустриско-преработувачки капацитети.

Согласно Просторниот План на Република Македонија просторот на Републиката е поделен во 6 земјоделско стопански реони и 54 микрореони. Предметната локација припаѓа на Медитерански или Повардарски земјоделско стопански реон поделен на Јужно медитерански со 2 микрореони и Централно-медитерански со 10 микрореони.

При изработка на планската документација, неопходно е воспоставување и почитување на ефикасна контрола на користењето и уредувањето на земјиштето и утврдување на нормите и стандарди за градба. Меѓу приоритетните определби на Просторниот план е заштитата на земјоделското земјиште, а особено стриктното ограничување на трансформацијата на земјиштето од I-IV бонитетна класа за неземјоделско користење, како и зачувување на квалитетот и природната плодност на земјиштето.

Пренамената на земјоделското земјиште се регулира со Законот за земјоделско земјиште. Доколку при изработка на урбанистичко планската документација се зафаќаат нови земјоделски површини, надлежниот орган за одобрување на планските програми веднаш по заверка на истите до Министерството за земјоделство, шумарство и водостопанство поднесува барање за согласност за трајна пренамена на земјоделско земјиште во градежно.

Водостопанство и водостопанска инфраструктура

Согласно Просторниот план на Р. Македонија планирањето и реализирањето на активностите за подобрување на условите за живот треба да се во корелација со концептот за одржлив развој, кој подразбира рационално користење на природните и создадените добра. Одржливиот развој подразбира користење на добрата во мерка која дозволува нивна репродукција, усогласување на развојните стратегии и спречување на конфликти во сите области на живеење. Во развојот на водостопанството и водостопанската инфраструктура мора да се запази концептот на одржлив развој кој е насочен кон рационално користење на водата. Стратегијата за користење и развој на водостопанството е условена од фактот дека Републиката е сиромашна со вода. Колку водите во одреден простор може да се сметаат за „воден ресурс“ зависи од можноста за нивно искористување, односно од можноста за реализирање на водостопански решенија со кои водите ќе се искористат за покривање на потребите од вода за населението, земјоделството, индустријата и за заштитата на живиот свет.

Со Просторниот план на Република Македонија на територијата на Републиката дефинирани се 15 водостопански подрачја (ВП): ВП „Полог“, „Скопје“, „Треска“, „Пчиња“, „Среден Вардар“, „Горна Брегалница“, „Средна и Долна Брегалница“, „Пелагонија“, „Средна и Долна Црна“, „Долен Вардар“, „Дојран“, „Струмичко Радовишко“, „Охридско - Струшко“ и „Дебарско“. Оваа поделба овозможува пореално да се согледаат расположивите и потребните количини на вода за одреден регион.

Просторот наменет за семејни куќи за времен престој-викенд куќи во КО Неготино, Општина Неготино, се наоѓа во водостопанското подрачје (ВП) „Среден Вардар“, кое го опфаќа сливот на река Вардар од вливот на реката Пчиња до водомерниот профил „Демир Капија“. На ова ВП припаѓаат сливовите на реките Тополка, Бабуна, Луда Мара, Бошава, Отавица и Иберијска Река, но не и сливовите на реките Брегалница и Црна Река.

За целосно искористување на хидролошкиот потенцијал на водотеците, во ВП „Среден Вардар“ изградени се акумулациите Младост на реката Отавица и Лисиче на реката Тополка. Основна намена на водите од акумулацијата

Младост е наводнување на обработливите површини, заштита од поплави и нанос. Акумулацијата Лисиче треба да обезбеди вода за водоснабдување на градот Велес и за наводнување на обработливите површини.

Во идниот период во ова водостопанско подрачје се предвидува изградба на акумулациите: Велес, Бабуна II, Згрополци, Градско, Кукуречани, Криволак, Дуброво и Демир Капија на реката Вардар и акумулациите Бабуна на реката Бабуна и Венец на реката Изворчица.

Друг значаен ресурс на води се подземните води чија издашност зависи од климатските, морфолошките и хидрогеолошките карактеристики на просторот. Овие води поради високиот квалитет со кој најчесто се одликуваат, имаат големо значење за покривање на потребите од вода, но потребно е нивно дополнително истражување.

Согласно Просторниот план на Република Македонија основна цел во развојот на водостопанството е континуирано обезбедување на квалитетна вода за потрошувачите.

При обезбедувањето на потребните количини на вода за објектите потребна е примена на мерки кои ќе овозможат квалитетно водоснабдување, но истовремено и заштита на водите преку:

- Дефинирање на заштитни зони на изворникот за водоснабдување и дефинирање на режим на заштита во зоните (доколку за водоснабдување се користи независен изворник, односно објектите не се приклучат на водоснабдителната мрежа на градот Неготино);
- Синхронизирана изградба на водостопански објекти со кои ќе се овозможи повеќе корисници да се снабдуваат со квалитетна вода;
- Примена на современи технички решенија во управувањето со водоснабдителниот систем со цел да се обезбеди рационално и економично користење на водата;

Доколку за водоснабдување се користат подземни води (бунари) динамиката на експлоатацијата да се базира на извршени хидрогеолошки испитувања со што ќе се дефинираат квалитетот на водата и капацитетот на бунарот.

Еден од основните приоритети во заштитата на животната средина е заштита на квалитетот на површинските и подземните води. За да се заштитат површинските и подземните води од загадување со отпадни води потребно е стриктно спроведување на принципот на „заштита на квалитетот на водите на самите изворишта на загадување“ преку:

- Изградба на сепарациски канализациски систем;
- Изградба на систем за прифаќање и третман на отпадните води. Отпадните води да се испуштат во најблискиот реципиент од како нивниот квалитет ќе биде доведен во согласност со „Уредбата за категоризација на водотечите, езерата, акумулациите и подземните води“.

За наводнување на обработливите површини во ВП „Среден Вардар“ изградени се системите за наводнување кои покриваат површина од 4.390 ха., а постојат можности за наводнување на уште 15.203 ха. Изворници за наводнување се планираните акумулации, реката Вардар, Црна Река и реката

Бошава. При изработка на планската документација површините за сите содржини теба да се барат исклучиво на површини од послаби бонитетни класи. Приоритет е заштитата на земјоделското земјиште и ограничување на неговата трансформација во градежно земјиште. При изработката на документацијата да се утврди местоположбата на постоечките и планираните системи за наводнување и соодветно на тоа да се превземат мерки за нивна заштита и непречено функционирање.

Енергетика и енергетска инфраструктура

Од аспект на енергетиката и енергетската инфраструктура со Просторниот план на Р.Македонија се дефинираат состојбите, потребите и начините на задоволување на потрошувачката на разните видови на енергија во Републиката. При тоа приоритет се дава на намалување на увозната зависност на енергенти и енергија, односно задоволување на потрошувачката со домашно производство.

Според статистичките податоци последниве години во Републиката над 30% од потрошената електрична енергија е од увозно потекло за што се одвојуваат големи девизни средства. Зголемената потрошувачка на енергетски горива ја наметнува потребата од подобрувањето на енергетската ефикасност. Европската регулатива “Европа 2020” за паметен, одржлив и сеопфатен развој предвидува мерки за намалување на емисиите на издувни гасови, зголемување на користењето на обновливи извори на енергија и зголемување на енергетската ефикасност. Имплементирањето на овие мерки, ќе придонесе за подобра односно поквалитетна иднина за следните генерации, отворање на нови работни места, а истовремено се обезбедуваат услови за одржлив развој. Со рационално искористување на енергетските извори им се овозможува на идните генерации да имаат ресурси за сопствен раст и развој.

Размената на електрична енергија помеѓу балканските електроенергетски системи (чии земји најчесто се увозници) е многу значаен фактор за натамошниот развој. Електроенергетските системи на балканските земји треба да бидат поврзани со конективни водови кои што нема да преставуваат тесно грло во трансмисија на потребните количини на електрична моќност. Републиката досега има 400 kV конективни водови со Грција (кон Солун и Лерин) и Косово (Косово-Б) и кон Бугарија (Црвена Могила) а во план е градбата на вод кон Албанија. Планираната, со Просторниот план на РМ, траса на водот од Скопје5 кон Србија е сменета и изграден е водот Штип-Србија.

Локацијата со намена семејни куќи за времен престој-викенд куќи, КО Неготино, Општина Неготино, нема конфликт со постојните и планирани преносни водови. Така постојниот 400 kV преносен далновод Дуброво-Скопје4 минува на 1,6km јужно од оваа локација.

Гасовод и нафтовод

Природниот гас, со сегашната потрошувачка, малку е застапен во енергетскиот сектор во Републиката. Со негова зголемена употреба се воведува еколошки поприватливо гориво кое со својот хемиски состав и висока калорична моќ, претставува одлична замена за нафтата, нејзините деривати, јагленот и другите цврсти и течни горива. Природниот гас испушта помалку штетни материји во однос на другите енергенти, заради што аерозагадувањето е сведено на минимум.

Изградениот крак Жидилово-Скопје е дел од меѓународниот транзитен гасоводен систем Русија-Романија-Бугарија-С.Македонија. Се планира во идниот период доизградба на гасоводната мрежа во Републиката и поврзување со мрежите на соседните држави што ќе овозможи зголемување на сигурноста во снабдувањето на сите региони во Државата, но и урамнотежување на потрошувачката во текот на целата година.

Изградбата на гасоводниот систем на делницата-1 Клевовце -Штип-Неготино овозможи поволни услови за развој на гасоводната мрежа во овој регион.

Трасата на гасоводот од делницата-1 минува на 0,24 км јужно од оваа локација, заради што при изработка на урбанистичката и проектна документација треба да се почитуваат позитивните закони и правилници.

Заради зголемување на сигурноста во снабдувањето со нафта и нафтени деривати на Републиката изграден е нафтоводот Скопје-Солун со кој се овозможува транспорт на два милиони тони сива нафта од пристаништето во Солун до Рафонеријата ОКТА.

Трасата на изведениот нафтовод Скопје-Солун минува на 2,3km јужно од оваа локација.

Население

Утврдувањето на концептот на просторната организација, уредувањето и користењето на територијата на Републиката, а во контекст на тоа и стопанската структура, зависи од развојот, структурните промени и просторната дистрибуција на населението.

Врз основа на прогноза за бројот, структурата, темпото на растежот, критериумите за разместување и подвижноста, треба да се покаже просторно-временската компонента на остварување на идната организација и уредување преку демографскиот аспект.

Демографските проекции, кои на планирањето му даваат нова димензија, покажуваат или треба да покажат, како во иднина ќе се формира населението, неговиот работен контингент (работна сила) и домаќинствата и како треба да придонесат кон сестрано согледување на идната состојба на населението како произведен дел, потрошувач и управувач - креатор.

Тргувајќи од определбата дека **популациската политика преку систем на мерки и активности** треба да влијае врз природниот прираст, се оценува дека за обезбедување на плански развој и излез од состојбата на неразвиеност се наметнува водењето активна популациска политика во согласност со можностите на социоекономски развој на Републиката. Во овие рамки треба да се води единствена популациска политика со диференциран пристап и мерки по одделни подрачја, со цел да се постигне **оптимализација во користењето на просторот и ресурсите**, хуманизација на условите за семејниот и општествениот живот на населението, намалување на миграциите, како и создавање на услови за порамномерен регионален развој на Републиката.

Како демографска рамка, населението е значајна категорија која треба да се има во предвид при апроксимацијата на потенцијалните работни ресурси и потенцијалните потрошувачи и корисници на сите видови услуги.

Урбанизација и мрежа на населби

Урбанизацијата како сложен, динамичен процес треба да претставува основна рамка и влијателен фактор во насочувањето на долгорочниот просторен развој на Република Северна Македонија. Планскиот концепт на развојот и уредувањето на селските подрачја претставува значајно, стратешко прашање и интегрален дел на глобалниот концепт на долгорочниот просторен развој на државата. Негова основна определба претставува унапредување на квалитетот на животните услови во руралната средина и намалување на постојната разлика во однос на условите во урбаните средини, преку интегрален-сеопфатен развој на селото.

Концептот на развојот и уредувањето на селските подрачја за основа ги има целите со кои е предвидено:

- Сеопфатен, рамномерно територијално распределен развој на целата територија;
- Интензивирање на функционалните врски во доменот на стопанството и услугите помеѓу соседните центри со координирано, заедничко организирање на активностите;
- Создавање услови за непречено вршење на основните човекови активности (функции), обезбедување висок степен на заштита на животната средина и запазување на принципите на одржлив развој;
- Стимулирање на развојот на основните дејности преку активирање на локалните потенцијали, оптимално искористување на природните погодности и осовременување на производството;
- Подобрување на животните услови преку плански насочено уредување на населбите и целосно опремување со елементи на комунална инфраструктура;
- Интегрално планирање на развојот на населените места и организација, уредување и користење на севкупната површина во границите на атарот и
- Обезбедување на целосна интеграција на руралните населби во системот на населбите во функционалните единици.

Иницијативата за намена семејни куќи за времен престој-викенд куќи, КО Неготино, Општина Неготино, би требало да предизвика позитивни импулси и ефекти врз целото непосредно окружување од аспект на повисока организација, инфраструктурна опременост, повисок квалитет на услугите во окружувањето, како и уреденост на просторот, сето тоа базирано врз принципите на одржлив развој како и максимално почитување и вградување на нормативите и стандарди за заштита на животната средина.

Просторниот развој на руралните населби, базиран на соодветна планска документација наметнува усогласување на истиот со планските решенија и насоки на Просторниот план на Република Македонија во сите сегменти на развојот, со особен акцент на она што значи стратешки решенија и насоки. Во таа смисла, одредени иницијативи за просторен развој кои се манифестираат со зафаќање на нови простори, проширување на урбаните опфати и регулирање на постојните градежни подрачја треба да се преиспитуваат согласно решенијата од повисок,

стратешки интерес за државата. Неопходно е почитување на определбите на Просторниот план во однос на дестимулација на проширување на градежното земјиште од една и поефикасно и порационално искористување на постојната ангажирана површина од друга страна односно:

- При изработка на урбанистичките планови на населбите, површините за сите урбани содржини треба да се бараат исклучиво во рамките на постојните урбани опфати, а надвор од овие рамки за исклучително оправдани цели и потреби, на површини од послаби бонитетни класи (над IV категорија);
- Изградбата на **викенд населби**, времено сместување, големи трговски единици, големи едединици за угостителство, стопански зони, земјоделски и други објекти со специфични намени да се насочува кон подрачја кои со планови и програми на општините ќе бидат определени за тие цели.

Домување

Во планските определби и насоки на Просторниот план од аспект на организација на домувањето, како една од основните функции на населбите, применета е концепцијата на полицентричен развој која го третира домувањето како посебен тип на развоен ресурс, што е особено важно за неразвиените подрачја како нови центри на развој.

Домувањето, општо, а станбената изградба посебно представува важна компонента на социјалниот и општо-стопанскиот развој, организација и уредување на просторот и подигнување на животниот стандард на населението.

Современите функционални барања на домаќинството за живеење, образование, воспитување, култура, здравство и друго, доведуваат до трансформација на традиционалниот тип на домување и проширување на неговата основна функција за задоволување на егзистенцијалните потреби на домаќинството, преку внесување на нови вредности и изнаоѓање на нови можности за адекватно користење и организирање на просторот. Во оваа групација спаѓаат станбени единици за секундарно домување, односно станови кои се користат повремено во текот на годината, а кои се наоѓаат во:

- **Куќи за времено сместување**, каде станот е наменет исклучиво за одмор и рекреација;
- семејни куќи, каде станот се користи повремено за одмор и рекреација, но претходно бил користен за живеење.

Домувањето на современ, културен начин не значи само престој во затворен стан, туку и во отворени простори, можност за користење на околни спортски терени, остварување на блиски врски и можност за одмор и освежување. Поради тоа во просторното планирање домувањето во зависност од просторните рамки во кое се одвива, се дефинира во потесна смисла како биолошко - физиолошка функција, а во поширока како еколошка социјална функција.

Инцијативата за намена семејни куќи за времен престој-викенд куќи, КО Неготино, Општина Неготино, ќе даде допринос кон трансформација на традиционалниот тип на домување преку проширување на неговата основна функција, внесување на нови вредности и изнаоѓање на нови можности за

адекватно користење и организирање на просторот односно градење на станови кои се користат повремено во текот на годината.

Јавни функции

Организацијата на јавните функции е директно поврзана со планирањето и уредувањето на населбите и зависи од типот на населбата, нејзиното место и улога во хиерархијата на населбите и соодветното ниво на централитет. Концепцијата на организација на јавните функции се надополнува и усогласува со промените во политичко-институционалниот систем на државата, како и со новите тенденции на организирање и финансирање на овие дејности.

На предложениот простор наменет за семејни куќи за времен престој-викенд куќи, КО Неготино, Општина Неготино, нема препораки и обврски за организација на јавни функции (образование, здравство, социјала и спорт и рекреација), што значи дека се исклучени и можностите за било каков конфликт помеѓу два типа на функции.

Сообраќај и врски

Комуникациската мрежа на Република С.Македонија, сочинета од повеќе комуникациски потсистеми, е етаблирана преку системот за сообраќај и врски врз чија основа, помеѓу другото, се темели и организацијата на просторот на државата. Комуникациските системи во Републиката, кои се од особено значење за развојот на стопанските активности, се очекува да се подобруваат, унапредуваат и да се развиваат во две насоки на развој на комуникациите:

- екстерното поврзување на државата (стратешки коридори);
- интерното поврзување во државата (регионални и локални потреби).

Основа за екстерното поврзување на државата се дефинираните комуникациски коридори согласно меѓународните конвенции и препораки, што воедно се и основа за ориентација кон европските и балканските определби за економски и технолошки комуникации, што е од особено значење за извозот.

Основата за интерното поврзување во државата односно планирање и развој на патната мрежа на Државата се базира на категоризација на патиштата, на стратешки дефинирани меѓународни коридори за патен сообраќај, на досега изградената европска патна мрежа-ТЕМ со “Е” ознака на патиштата, на досега изградената магистрална и регионална патна мрежа, како и на определбите од долгорочната стратегија за развој.

Мрежата на патишта “Е” ознака што ги дефинира меѓународните коридори за патен сообраќај низ Републиката се: E-65, E-75, E-850, E-871.

Според Просторниот план на Република Македонија, автопатската и магистрална патна мрежа релевантна за предметниот простор е:

- E-75 кој се поклопува со магистралниот пат М-1 : (СР-Табановце- Куманово-Велес-Богородица-ГР) - Коридор за патен сообраќај во насока север-југ;
- М-1 - (СР-Табановце-Куманово-Велес-Богородица-ГР);

Врз основа на „Одлуката за категоризација на државните патишта“ овој магистрален патен правец се преименува со ознаката:

- А1 - Граница со Србија-ГП Табановци-Куманово-Велес-Неготино-Демир Капија-Гевгелија-граница со Грција-ГП Богородица и делница Градско-Прилеп-врска со А3;

Во идната патна мрежа на Републиката, основните патни коридори ќе ги следат веќе традиционалните правци во насока север-југ (коридор 10), односно исток-запад (коридор 8), што се вкрстосуваат во просторот помеѓу градовите: Скопје, Куманово и Велес. На тој начин дел од магистралните патишта во Републиката ќе формираат три основни патни коридори, што треба да се изградат со технички и експлоатациони карактеристики компатибилни со системот на европските автопатишта (ТЕМ):

- север-југ: М-1 (Србија - Куманово - Велес - Гевгелија - Грција),
- исток-запад: М-2 и М-4 (Бугарија-Крива Паланка-Куманово-Скопје-Тетово-Струга-Албанија и крак Скопје - Србија),
- исток-запад: М-5 (Бугарија - Делчево - Кочани - Штип - Велес - Прилеп - Битола - Ресен - Охрид- Требеништа - М4 (крак Битола - граница со Грција).

На автопатската и магистралната патна мрежа се надоврзуваат регионалните патишта, што заедно со локалните категоризирани патишта ќе ја сочинуваат патната мрежа на Републиката.

Релевантните регионални патни правци за предметната локација, според Просторниот план на Република Македонија, влегуваат во групата на регионални патишта "Р1" и "Р2" и се со ознака:

- Р1102 – Скопје -Врска со А2-обиколница Скопје-Катланово-Велес-Неготино-Демир Капија-Гевгелија-врска со А1;
- Р-29173 – Неготино (врска со Р1103)–Долни Дисан-Бесвица (врска со Р29171);

Динамиката за реализација на мрежата, што ќе овозможи целосно опслужување на Републиката, ќе биде во функција на сообраќајните потреби (очекуваниот обем на сообраќајот), потребите за интеграција во европскиот патен систем, како и економската моќ на државата, а трасите на меѓународните и магистралните патишта, задолжително ќе поминуваат надвор од населените места и се предлага да се решаваат со денивелирано вкрстосување со останатата патна мрежа.

При изработка на планската документација од аспект на безбедноста во Патниот сообраќај, да се почитуваат Законот за јавни патишта, како и важечките Законски и подзаконски акти кои ја допираат оваа област.

Железнички сообраќај: Концепцијата за развој на железничкиот систем базира на потребата за модернизација и проширување на железницата во целина, како и поврзување на железничката мрежа на Републиката со соодветните мрежи на Република Бугарија и Република Албанија.

Железничката мрежа на Републиката, во планскиот период, треба да ја сочинуваат: магистрални железнички линии од меѓународен карактер, регионални линии и локални линии.

Магистрални железнички линии од меѓународен карактер:

- СР- Табановце-Скопје-Гевгелија-ГР.....213,5 km

- СР - Блаце-Скопје31,7 km
- СР -Кременица-Битола-Велес.....145,6 km
- БГ -Крива Паланка-Куманово84,7 km
- АЛ-Струга-Кичево-Скопје.....143,0 km

Покрај постојните врски Табановце и Блаце на север, односно Гевгелија и Кременица на југ, ќе се изврши и соодветно поврзување на исток кон Република Бугарија, односно на запад кон Република Албанија, со што ќе се овозможи целосно интегрирање на македонскиот железнички систем со соодветните системи на соседните држави.

Во планскиот период меѓудругото, се очекува развој на интегралниот транспорт, односно техничко-технолошкото доопремување на Македонските железници за извршување на задачите и за вклучување во меѓународниот сообраќај, што е во согласност со стратегијата на развојот на железничкиот сообраќај и со реалните можности на Државата.

Воздушен сообраќај: Воздушните патишта во Државата се интегрален дел од европската мрежа на воздушни коридори со ширина од 10 наутички милји во кои контролирано се одвиваат прелетите над територијата на државата.

Примарната аеродромска мрежа треба да ја сочинуваат вкупно 4 аеродроми за јавен воздушен сообраќај, и тоа во Скопје, Охрид, Струмица и Битола. Аеродромот во Скопје е оспособен за прием и опрема на интерконтинентални авиони, аеродромот во Охрид е реконструиран во повисока-II категорија, а новите аеродроми што се предвидуваат во Струмица и Битола се предвидени да бидат со доминантна намена за карго транспорт на стоки.

Секундарната аеродромска мрежа се предлага да ја сочинуваат сегашните 5 реконструирани и технички доопремни спортски аеродроми и вкупно 15 аеродроми за стопанска авијација, од кои 7 нови. Покрај тоа треба да се уредат и околу 20 терени за дополнителен развој на воздухопловниот спорт и туризам во согласност со меѓународните прописи за ваков вид на аеродроми.

Радиокомуникациска и кабелска електронско комуникациска мрежа

Радиокомуникациска мрежа е јавна електронска комуникациска мрежа со која се обезбедува емитување, пренос или прием на знаци, сигнали, текст, слики и звуци или други содржини од каква било природа преку радиобранови. Основни елементи на примопредавателниот систем се: антените, антенските столбови, водови, засилувачи и друго.

Јавните електронски комуникациски мрежи треба да се планираат, поставуваат, градат, употребуваат и слично под услови утврдени со Законот за електронските комуникации, прописите донесени врз основа на него, прописите за просторно и урбанистичко планирање и градење, прописите за заштита на животната средина, нормативите, прописите и техничките спецификации содржани во препораките на Европската Унија.

Изложеноста на јавноста на нејонизирачко електромагнетно зрачење со пуштањето во работа на антенски систем не треба да ги надминува вредностите пропишани со Упатството за гранични вредности при изложеност на нејонизирачко

зрачење издадено од Меѓународна комисија за заштита од нејонизирачко зрачење (ICNIRP – International Commission on Non-Ionizing Radiation Protection). Агенцијата за електронски комуникации врши контрола со мерење на нејонизирачкото електромагнетно зрачење, со цел да ја утврди усогласеноста на антенските системи со граничните вредности.

Оператори на мобилната телефонија во Републиката се: М-Телеком, А1 Македонија, Телекабел и Лајкамобајл. Тие во своите секојдневни развојни активности вршат:

- Квалитетно мрежно покривање со мобилен сигнал на:
 - региони, општини, населени места,
 - подрачја од јавен интерес (културно-историски, спортски, стопански, индустриски, погранични зони и др.),
 - сообраќајна и транспортна инфраструктура.
- Подготовка на проекти за развој на мрежата согласно постоечката инфраструктура на теренот.
- Усогласување на развојните планови со одделни институции на државата (министерства, управи и сл.).

Овој регион покриен е со сигнал на мобилна телефонија на мобилните оператори.

Кабелска електронска комуникациска мрежа - се користи за дистрибуција на јавни електронски комуникациски услуги до крајниот корисник. Пристапниот дел на мрежата е изграден од кабли (од бакарни парици, коаксијални, хибридни коаксијално-оптички и/или оптички) и придружни дистрибутивни и изводни точки: канали, цевки, кабелски окна/шахти, надворешни ормари и др.

Јавната кабелска електронска комуникациска мрежа и придружните средства треба да се планираат, проектираат, поставуваат и градат на начин кој нема да ја попречува работата на другите електронски комуникациски мрежи и придружни средства, како ни обезбедувањето на другите електронски комуникациски услуги.

Изградбата на јавните електронски комуникациски мрежи и придружни средства треба да се обезбеди:

- заштита на човековото здравје и безбедност,
- заштита на работната и животната средина,
- заштита на просторот од непотребни интервенции,
- заштита на инфраструктурата на изградените јавни електронски комуникациски мрежи,
- унапредување на развојот и поттикнување на инвестиции во јавните електронски комуникациски мрежи со воведување на нови технологии и услуги, а особено со воведување на следни генерации на јавни електронски комуникациски мрежи.

АД “Македонски Телекомуникации” и останатите оператори за своите корисници обезбедуваат широк опсег на услуги како што се: говорни услуги (вклучувајќи услуги со додадена вредност), услуги за пренос на податоци, пристап до Интернет, мобилни комуникациони услуги, јавни говорници и др.

Комуникациските услуги се обезбедуваат врз основа на добро воспоставената електронска комуникациска мрежа со примена на најсовремени технологии.

Телефонските корисници во ова подрачје во електронско комуникацискиот сообраќај приклучени се преку телефонската централа во Неготино.

Операторите на јавна кабелска електронска комуникациска мрежа треба да обезбедат можност за широкопојасен пристап до услуги (broadband) со големи брзини на: 100% од домаќинствата покриени со мрежата на операторот со можност за пристап до јавната комуникациска мрежа со брзина на пренос од 30 Mbps и најмалку 50% од домаќинствата покриени со мрежата на операторот со можност за пристап до јавната комуникациска мрежа со брзина на пренос од 100 Mbps.

За новопредвидените градби, изградената електронска комуникациска инфраструктура за пренос со големи брзини треба да им овозможи на сите корисници слободен избор на оператор, а на сите оператори пристап до градбите под еднакви и недискриминаторски услови.

Заштита на животната средина

Анализата на влијанијата врз животната средина, како превентива, има за цел да ги идентификува можните проблеми, да ги рационализира трошоците и да направи оптимален избор на мерките за заштита на животната средина. За разлика од “пасивниот” пристап, со кој се применуваат заштитни мерки по настанатиот проблем, што претставува финансиско оптоварување на производителите, давачите на услуги и општеството во целост, превентивната заштита на животната средина се трансформира во елемент на развој и појдовна основа за глобалното управување со животната средина засновано на принципите на одржливиот развој. Одржувањето на континуитет во следењето на состојбите во медиумите и областите на животната средина, дава претстава за трендот на промени кои настанале во текот на подолг временски период на анализираното подрачје, како основа за планирање и предвидување на промените кои би можело да се очекуваат во животната средина во временската рамка на која се однесува планскиот документ.

Можни закани по животната средина на просторот со намена семејни куќи за времен престој - викенд куќи, КО Неготино, Општина Неготино се: нарушување на квалитетот на воздухот, водите и почвата како резултат на емисија на загадувачки материји, зголемени нивоа на бучава и вибрации и несоодветно управување со отпадот.

Со цел да се обезбеди заштита и унапредување на животната средина на просторот со намена семејни куќи за времен престој - викенд куќи, КО Неготино, Општина Неготино, потребно е да се почитуваат одредбите пропишани во законската регулатива од областа на заштита на животната средина и подзаконските акти донесени врз нивна основа.

Мерки за заштита на животната средина кои треба да се превземат со цел да се обезбеди одржлив развој на анализираното подрачје со минимално негативно влијание врз медиумите и областите во животната средина:

- Да се внимава да не дојде до искористување на земјиштето на начин и обем со кој би се загрозиле неговите природни вредности;

- Да се следи и контролира присуството на загадувачки материи во воздухот со цел да се одржи квалитетот на воздухот во граници на дозволените нивоа на емисии;
- Да се предвидат соодветни технички зафати за пречистување на отпадните води и имплементација на технологии кои ќе овозможат нивно повторно искористување за истата или друга намена;
- Да се контролира квалитетот на пречистените отпадни води пред испуштање во најблискиот реципиент, со цел да се усогласат вредностите на концентрацијата на материите присутни во пречистената отпадна вода со пропишаните гранични вредности на максимално дозволените концентрации на материите присутни во реципиентот;
- Да се превземат активности за намалување на бучавата и вибрациите од опремата, со цел да се избегнат негативните ефекти од бучавата и да се почитуваат пропишаните гранични вредности за дозволено ниво на бучава во животната средина;
- Организирано управување со отпадот со цел да се минимизира негативното влијание врз животната средина, животот и здравјето на луѓето;
- Создавачот и/или поседувачот на отпадни материи и емисии ги сноси сите трошоци за санација на евентуално предизвиканите нарушувања во животната средина;
- Уредување на просторот со заштитно и украсно зеленило. При изборот на вегетацијата да се даде приоритет на видовите (автохтони) со висок биоаккумулативен капацитет за загадувачки материи.
- Да се изведуваат енергетски ефикасни објекти.

Заштита на природното наследство

Од областа на **заштита на природата** (*природното наследство, природните реткости и биолошката и пределската разновидност*), документацијата на предметниот простор треба да се усогласи со Просторниот план на Република Македонија на тој начин што, врз основа на режимот за заштита, ќе се организира распоред на активности и изградба на објекти кои ќе се усогласат со барањата кои ги поставува одржливото користење на природата и современиот третман на заштитата.

Особено внимание при заштита на природата, треба да се посвети на начинот, видот и обемот на изградбата што се предвидува во заштитените простори за да се одбегнат или да се надминат судирите и колизиите со инкомпатабилните функции. За таа цел е неопходно почитување на следните принципи:

- Оптимална заштита на просторите со исклучителна вредност;
- Зачувување и обновување на постојната биолошка и пределска разновидност во состојба на природна рамнотежа;
- Обезбедување на одржливо користење на природното наследство во интерес на сегашниот и идниот развој, без значително оштетување на деловите на природата и со што помали нарушувања на природната рамнотежа;
- Спречување на штетните активности на физички и правни лица и нарушувања во природата како последица на технолошкиот развој и

извршување на дејности, односно обезбедување на што поповолни услови за заштита и развој на природата;

- Рационална изградба на инфраструктурата;
- Концентрација и ограничување на изградбата;
- Правилен избор на соодветна локација.

Согласно Законот за заштита на природата (Службен весник на РМ, бр.67/04, 14/06, 84/07, 35/10, 47/11, 148/11, 59/12, 13/13, 163/13, 41/14, 146/15, 39/16, 63/16, 113/18 и 151/21) и Законот за животна средина (Службен весник на РМ, бр.53/05, 81/05, 24/07, 159/08, 83/09, 48/10, 124/10, 51/11, 123/12, 93/13, 187/13, 42/14, 44/15, 129/15, 192/15, 39/16, 99/18 и 89/22) потребно е внесување на мерки за заштита на природата при планирањето и уредувањето на просторот и истите треба строго да се почитуваат.

Согласно Студијата за заштита на природното наследство, изработена за потребите на Просторниот план на Република Македонија, предметниот простор со намена семејни куќи за времен престој - викенд куќи, КО Неготино, Општина Неготино, нема регистрирано ниту евидентирано природно наследство.

Доколку при изработка на документацијата за предметниот простор или при уредување на просторот се дојде до одредени нови сознанија за природно наследство кое би можело да биде загрозено со урбанизацијата на овој простор, потребно е да се предвидат мерки за заштита на природното наследство:

- Утврдување на границите и означување на сите објекти кои би можеле да бидат предложени и прогласени како природно наследство;
- Забрана за вршење на какви било стопански активности кои не се во согласност со целите и мерките за заштита утврдени со правниот акт за прогласување природното добро или Просторниот план за подрачје со специјална намена;
- Магистралната и останатата инфраструктура (надземна и подземна) да се води надвор од објектите со природни вредности, а при помали зафати потребно е нејзино естетско вклопување во природниот пејзаж;
- Воспоставување на мониторинг, перманентна контрола и надзор на објектите со природни вредности и преземање на стручни и управни постапки за санирање на негативните појави;
- Воспоставување на стручна соработка со соодветни институции во окружувањето;
- Почитување на начелата за заштита на природата согласно Законот за заштита на природата.

Заштита на културното наследство

Во своето милениумско постоење, човековата цивилизација од праисторијата до денес, на територијата на нашата држава, оставила значајни траги од вонредни културни, историски и уметнички вредности кои го потврдуваат постоењето, континуитетот и идентитетот на македонскиот народ на овие простори.

Просторниот аспект на недвижното културно наследство е предмет на анализа во корелација со долгорочната стратегија на економски, општествен и просторен развој, односно стратегија за зачувување и заштита на тоа наследство во услови на пазарно стопанство.

Републичкиот завод за заштита на спомениците на културата, за потребите на Просторниот план на Републиката, изготви Експертен елаборат за заштита на недвижното културно наследство во кој е даден Инвентар на недвижното културно наследство од посебно значење.

Инвентарот содржи список на регистрирани и евидентирани недвижни културни добра, што подразбира список на недвижните предмети со утврдено својство споменик на културата, односно на недвижните предмети за кои основано се претпоставува дека имаат споменично својство. Тоа се: археолошки локалитети, цркви, манастири, џамии, бањи, безистени, кули, саат кули, турбиња, мавзолеи, конаци, мостови, згради, куќи, стари чаршии, стари градски јадра и други споменици со нивните имиња, локации, блиските населени места, период на настанување и општините во кои се наоѓаат спомениците.

Согласно постоечката законска регулатива, видови на недвижно културно наследство се: споменици, споменични целини и културни предели.

На подрачјето на катастарската општина Неготино, кое е предмет на анализа има еден со Решение регистриран недвижен споменик на културата (Експертен елаборат):

1. Саат кула, Неготино, Турски период;

На територијата која ја опфаќа катастарската општина Неготино, има евидентирани недвижни споменици на културата (Експертен елаборат):

1. Археолошки локалитет "Гробишта", Неготино, доцноантички период;
2. Археолошки локалитет "Криво Мовче-Расадник", Неготино, римски и византиски период;
3. Археолошки локалитет "Крстопат", Неготино, доцноантички период;
4. Археолошки локалитет "Мост", Неготино, римски период;
5. Археолошки локалитет "Раткин Дол", Неготино, од праисториски до римски период;
6. Археолошки локалитет "Чанак Чешма", Неготино, доцноантички период;
7. Црква Св. Атанасие, Неготино 1867 год.;
8. Црква Св. Ѓорѓи, Неготино;

Во Археолошката карта на Република Македонија¹, која ги проучува предисториските и историските слоеви на човековата егзистенција, од најстарите времиња до доцниот среден век, на анализираното подрачје на катастарската општина, евидентирани се следните локалитети:

КО Неготино – Градиште, утврдена населба од хеленистичко, римско и доцноантичко време; Криво Мовче (Расадник), населба од римско и доцноантичко време.

Според Просторниот план на Р.Македонија, најголем број на цели се однесуваат на третманот и заштитата на културното наследство во плановите од пониско ниво.

При изработка на планска документација од пониско ниво, да се утврди точната позиција на утврдените локалитети со културно наследство и во таа смисла да се применат плански мерки за заштита на недвижното наследство:

¹ МАНУ Скопје, 1996г.

- задолжителен третман на недвижното културно наследство во процесот на изработката на просторните и урбанистичките планови од пониско ниво заради обезбедување на плански услови за нивна заштита, остварување на нивната културна функција, просторна интеграција и активно користење на спомениците на културата за соодветна намена, во туристичкото стопанство, во малото стопанство и услугите, како и во вкупниот развој на државата;
- планирање на реконструкција, ревитализација и конзервација на најзначајните споменички целини и објекти и организација и уредување на контактниот, околниот споменичен простор заради зачувување на нивната културно - историска димензија и нивна соодветна презентација;
- измена и дополнување на просторните и урбанистичките планови заради усогласување од аспект на заштитата на недвижното културно наследство.

Културното недвижно наследство во просторните и урбанистички планови треба да се третира на начин кој ќе обезбеди негово успешно вклопување во просторното и организационо ткиво на градовите и населените места или пошироките подрачја и потенцирање на неговите градежни, обликовни и естетски вредности.

Туризам и организација на туристички простори

Туризмот и угостителството со својата основна функција-прифаќање, сместување и истовремено задоволување на голем број разновидни барања и желби на туристите, влијае врз вкупната економија и развојот на одредена средина, а исто така има изразено влијание и врз просторот во кој ја извршува својата дејност. Туризмот со своето мултиплицирано влијание во процесот на стопанисување, посредно и непосредно, ги вклучува и другите гранки и дејности во вкупната понуда на туристичкиот пазар. Ова пред сè, се однесува на угостителството, трговијата, сообраќајот, занаетчиството, здравството и на разни други видови услуги. Исто така, преку туризмот се нудат и се продаваат нематеријални вредности, како што се: разни информации, обичаи, фолклор, забава, спортско-рекреативни активности и слично.

Врз основа на комплексно согледаните природни и создадени услови и ресурси по обем, квалитет, распространетост или уникатност, функционалност, атрактивност и степен на активираноста, на територијата на Р. Северна Македонија како посебни целини може да се издвојат следните видови на туристички потенцијали: водените површини, планините, бањите, целините и добрата со природно и културно наследство, транзитните туристички правци, градските населби, ловните подрачја и селата.

Согласно со основните долгорочни цели, концептот и критериумите за развој и организација на туристичката понуда, во Републиката се дефинирани вкупно 10 туристички региони со 54 туристички зони.

Предметната локација припаѓа на Средно - Вардарски туристички регион во којшто се утврдени 6 туристички зони и 24 туристички локалитети и припаѓа во транзитниот коридор.

Заштита од воени разурнувања, природни и техничко-технолошки катастрофи

Согласно Просторниот план на Република Македонија, предметната локација за која се наменети условите за планирање на просторот со намена семејни куќи за времен престој - викенд куќи, КО Неготино, Општина Неготино, се наоѓа во простори со висок степен на загроеност од воени дејства. Тоа се простори кои во случај на војна би се нашле во зафатот на стратегиските насоки на нападот на агресорот. Истовремено тоа се насоки кои се совпаѓаат со природните комуникациски коридори во кои се сконцентрирани најразвиените физички структури и се со најгуста населеност. Оттука во случај на војна во овие простори може да се очекува висок степен на повредливост на физичките структури, луѓето и материјалните добра.

Согласно Законот за заштита и спасување („Службен весник на Република Македонија" број 93/12 - пречистен текст, 41/14, 129/15, 71/16, 106/16, 83/18 и 215/21), задолжително треба да се применуваат мерките за заштита и спасување кои опфаќаат урбанистичко-технички и хуманитарни мерки, а се применуваат во процесот на планирање и уредување на просторот и проектирање и изградба на објектите, на начин кој го уредува Владата со подзаконски акт.

Засолнувањето опфаќа планирање, изградба, одржување и користење на јавните засолништа, одржување и користење на изградените засолништа и на другите заштитни објекти за заштита на населението, материјалните добра и културното наследство на Републиката. Јавните засолништа се планираат согласно со програмата на Владата за мерките за заштита и спасување и програмата на единиците на локалната самоуправа за мерките за заштита и спасување, а истите се вградени во урбанистичките планови.

Јавните засолништа според отпорноста се градат како засолништа за основна заштита, во согласност со техничките нормативи за изградба на јавни засолништа што ги донесува директорот на Дирекцијата.

Државата има обврска за изградба на јавни засолништа само во случај на исклучително загроени објекти што ќе ги утврди Дирекцијата врз основа на геолошко- хидролошките и сеизмичките карактеристики на земјиштето и на капацитетот на задоволување на потребите за засолнување. Единиците на локалната самоуправа имаат обврска да градат јавни засолништа со кои ќе ги задоволат потребните капацитети за засолнување на луѓето, материјалните добра и културното наследство на своето подрачје.

Начинот на изградба на јавните засолништа и одржувањето и користењето на веќе изградените засолништа и други заштитни објекти и определување на потребниот број на засолнишни места со уредба ги уредува Владата.

Сеизмичките појави - земјотресите се доминантни природни непогоди во Државата, кои можат да имаат катастрофални последици врз човекот и природата. Присутни се низ вековите, на десет сеизмички жаришта во земјата или во нејзината поблиска и поширока околина. Земјотресите со умерени магнитуди ($M < 6,0$) можат да предизвикаат сериозни разурнувања, бидејќи традиционално градените објекти, особено во руралните средини, не можат да ги издржат овие земјотреси без значителни оштетувања. Историските податоци покажуваат дека силните земјотреси генерирани на територијата на државата се проследени и со појава на

коллатерални хазарди (ликвификација, одрони, свлечишта, пукнатини, раседници, померувања), со доминантни одрони и свлечишта, што уште повеќе ги зголемува негативните последици на земјотресите.

Во досегашниот просторен развој на Републиката, природните богатства, географските, морфолошките и другите погодности имале доминантно влијание врз изградбата и уредувањето на нејзината територија, без оглед на присутните сеизмички ризици. Тоа создава конфликтна ситуација во која најголемите градови, најголем број на населението, индустриските капацитети и најзначајните комуникации, како што се коридорите север - југ и исток - запад, се лоцирани во зоните со најголема сеизмичност (интензитет од VII – X степени на МКС -64).

Локацијата за која се наменети условите за планирање на просторот се наоѓа во зона со **VIII степени по Меркалиевата скала на очекувани земјотреси.**

Намалување на сеизмичкиот ризик може да се изврши со задолжителна примена на нормативно - правна регулатива, со која се уредени постапките, условите и барањата за постигнување на технички конзистентен и економски одржлив степен на сеизмичка заштита, кај изградбата на новите објекти.

Во инвестиционите проекти треба да се разработат мерките за заштита на човекот, материјалните добра и животната средина од природни катастрофи.

Неопходно е перманентно ажурирање на плановите за заштита од елементарни непогоди, кои согласно законските обврски постојат за целата територија на државата, поради присутниот сеизмички хазард, како и изложеноста на други природни катастрофи. Со реализација на наведените приоритети се создаваат реални услови за успешна инженерска превенција и намалување на сеизмичкиот ризик на територијата на целата Држава, односно за ефикасен менаџмент на ефектите и вонредните состојби предизвикани од силните сеизмички сили.

За успешно функционирање на заштитата од природни и елементарни катастрофи во процесот на урбанистичко планирање потребно е да се преземат соодветни мерки за **заштита од пожари**, односно евентуалните човечки и материјални загуби да бидат што помали во случај на пожари.

Во однос на диспозицијата на противпожарната заштита, предметната локација во случај на пожар ќе ја опслужуваат противпожарни единици од **градот Неготино.**

Во процесот на планирање потребно е да се води сметка за конфигурацијата на теренот, степен на загрозеност од пожари и услови кои им погодуваат на пожарите: климатско-хидролошките услови, ружата на ветрови и слично кои имаат влијание врз загрозеност и заштита од пожари.

Заради поуспешна заштита во урбанистички планови се превземаат низа мерки за отстранување на причините за предизвикување на пожари, спречување на нивното ширење, гаснење и укажување помош при отстранување на последиците предизвикани со пожари, кои се однесуваат на:

- изворите за снабдување со вода, капацитетите на водоводната мрежа и водоводните објекти кои обезбедуваат доволно количество вода за гаснење на пожари;

- оддалеченоста меѓу зоните предвидени за станбени и јавни објекти и зоните предвидени за индустриски објекти и објекти за специјална намена за сместување лесно запаливи течности, гасови и експлозивни материи;
- широчината, носивоста и проточноста на патиштата со кои ќе се овозможи пристап на противпожарни возила до секој објект и нивно маневрирање за време на гаснење на пожарите.

Заштитата од пожари опфаќа мерки и дејности од нормативен, оперативен, организационен, технички, образовно-воспитен и пропаганден карактер, кои се уредени со Законот за заштита и спасување, како и Уредбата за спроведување на заштитата и спасувањето од пожари.

При појава на природни стихии, како што се **поплавите**, секое организирано општество превзема активни и пасивни мерки за организирана одбрана.

Појавата на **поплави** првенствено е поврзана со природните езера и хидрографската мрежа, но најчестиот вид на поплави и најголемата опасност од нив, сепак, доаѓа од поројните водотеци. Согласно со ова за донесување на брзи, исправни и ефикасни одлуки неопходно е да се располага со:

- однапред разработен план;
- сигурни информации за состојбата во загрозеното подрачје;
- сигурни прогностички информации за очекуваните сосотојби;

Од метеоролошки појави со карактеристики на елементарни непогоди се манифестираат појавата на **град, луњени ветрови и магли**.

Согласно Просторниот План на Република Македонија, локацијата со намена семејни куќи за времен престој - викенд куќи, КО Неготино, Општина Неготино се наоѓа во потенцијална зона на свлечишта.

Свлечиштата, претставуваат доминантен колатерален hazard на кои, територијата на Државата, а со тоа и предметната локација, може да бидат изложени во сеизмички услови. Од геотехнички аспект, овие hazardи се релативно плитски феномени кои настануваат во случај кога динамичката јакост на површинските почвени материјали е надмината, или во случај на пореметување на лабилните стенски блокови и изолирани карпи.

Доколку на предметната локација се потврди веројатноста за настанување на свлечишта, да се предвидат соодветни мерки за заштита согласно законската регулатива.

Едно од можните и неопходно потребни превентивни мерки за заштита од **техничко - технолошки катастрофи** е планирањето, кое преку осознавање и анализа на состојбите и опасностите од можните инциденти, во одржувањето на инсталациите и опремата, треба да создаде прифатлив однос кон животната средина.

Потребна е доследна примена на основните методолошки постапки за планирање и уредување на просторот:

- оценка на состојбите на природните компоненти на животната средина и степенот на загрозеност од појава на технички катастрофи;
- оценка на оптовареноста на просторот со технолошки системи со одредено ниво на ризик;

- анализа на меѓусебната зависност на природните услови и постојните технолошки системи;
- дефинирање на нивото на постојниот ризик при редовна секојдневна работа на технолошките системи и при појавата на инцидентни случаи;
- процена на загрозеноста на луѓето и материјалните добра;
- утврдување на критериумите за избор на оптимална варијанта на заштита врз основа на проценетиот степен на загрозеност.

Со примена на оваа методолошка постапка може да се очекува остварување на следните основни цели за заштита од техничко-технолошки катастрофи:

- максимално усогласување и користење на просторот од аспект на заштита во рамките на просторните можности;
- вградување на мерките на кои се заснова организацијата на заштита и спасување на човечките животи и материјалните добра од техничко-технолошки катастрофи во определувањето на намената на просторот;
- интегрирање на елементите на загрозеноста на прашањата врзани со заштитата на животната средина.

Заради постигнување на целосна заштита на луѓето, материјалните добра и потесната и пошироката животна средина постојат три нивоа на преземање на сигурносни, превентивни мерки:

Прво ниво: ги вклучува сите мерки кои се преземаат во одржувањето на опремата и инсталациите, заради сигурно користење на опасни материјали во технолошките процеси и одбегнување на технолошки катастрофи.

Второ ниво: се однесува на сите мерки кои треба да обезбедат ограничување на емисијата како последица од пожар, експлозија или ослободување на хемикалии, што може да се случи во околности на поголеми индустриски акциденти.

Трето ниво: вклучува мерки кои се преземаат за заштита на животната средина во смисла на ограничување на ефектите од емисија на опасни материји, или последици од пожар и експлозии.

При изработката на плановите од пониско ниво треба да се има предвид следното:

- Потребата од оформување на системот на евиденција и анализа на технолошките акциденти, компатибилен на системот МАРС на Европската унија, како база за евиденција на опасни материјали, присутни во технолошките постројки и можни причини на катастрофи.
- Потребата од предвидување на превентивни мерки од страна на стопанските субјекти за спречување на технолошки катастрофи, базирани врз анализата на однесувањето на исти или слични постројки.
- Изработка на соодветни планови и програми за заштита на населението и едукација и тренинг на персоналот во случај на евентуална техничка катастрофа.

Насоки за потребата од спроведување на Стратегиска оцена на влијанието врз животната средина

Во процесот за проценка на влијанието на плановите, стратегиите и програмите врз животната средина и врз здравјето на луѓето (Стратегиска оцена на влијанието врз животната средина-СОВЖС), покрај проценката на влијанијата се предвидуваат и мерки кои имаат за цел заштита на животната средина од сите можни влијанија и тоа уште во процесот на планирање и донесување одлуки за одредени стратегии, планови и програми, т.е. плански документи. Преку навремено спроведување на постапката за СОВЖС се обезбедува идентификување на потенцијалните позитивни и негативни влијанија од реализацијата на планскиот документ врз животната средина, а исто така се дефинираат и алтернативи и можни мерки за спречување, намалување и ублажување на негативните влијанија врз сите елементи на животната средина.

СОВЖС се подготвува во согласност со националната легислатива и одредбите од друга релевантна меѓународна легислатива, која е инкорпорирана во националната, во форма на законски и подзаконски акти и Конвенции, кои се ратификувани од страна на РСМ со посебни закони.

Целта на СОВЖС постапката е да се процени дали планскиот документ е во согласност со поставените цели за животна средина на национално и меѓународно ниво. Целите на стратегиската оцена на влијанието врз животната средина се прикажани преку статусот на: населението, социо-економски развој, човековото здравје, воздухот, климатските промени, водата, почвата, природното и културното наследство и материјалните добра.

Најдобро е процесот на стратегиска оцена на влијанието на планскиот документ да се одвива паралелно со развојот на планскиот документ, со цел навремено да се земат во предвид целите на животната средина при дефинирање на целите на самиот плански документ.

Постапката за стратегиска оцена на влијанието врз животната средина се спроведува во неколку фази, од кои првата е **Утврдување на потреба од спроведување на СОВЖС** (дали планскиот документ ќе има значителни влијанија врз животната средина) согласно со Уредбата за стратегиите, плановите и програмите, вклучувајќи ги и промените на тие стратегии, планови и програми, за кои задолжително се спроведува постапка за оцена на нивното влијание врз животната средина и врз животот и здравјето на луѓето. Оваа фаза претставува изготвување на Одлуката за спроведување или неспроведување на СОВЖС. Органот кој го подготвува планскиот документ е должен да донесе Одлука за спроведување или Одлука за не спроведување на стратегиска оцена во која се образложени причините за спроведувањето, односно не спроведувањето согласно со критериумите врз основа на кои се определува дали еден плански документ би можел да има значително влијание врз животната средина и врз здравјето на луѓето.

Влијанијата, кои се претпоставува дека може да произлезат со имплементација на документацијата на предметниот простор, може да се разгледуваат од аспект на негативни влијанија и од аспект на идни бенефиции, односно позитивни влијанија, како и генерални мерки за заштита, намалување и ублажување на негативните влијанија се следните:

- Просторот со намена семејни куќи за времен престој - викенд куќи, КО Неготино, Општина Неготино, во рамките на предвидениот опфат, се очекува да предизвика позитивни импулси и ефекти врз целото непосредно опкружување од аспект на повисока организација, инфраструктурна опременост и уреденост на просторот, социо-економски развој.
- На просторот со намена семејни куќи за времен престој - викенд куќи, КО Неготино, Општина Неготино ќе има и негативни влијанија врз животната средина, посебно во фазата на градба на планираните објекти. Влијанијата што ќе се јават во фаза на градба (емисии на штетни материи во воздухот, можни штетни влијанија врз почвата (директни и индиректни), емисии на бучава, отпад и влијанија врз флората и фауната), ќе бидат локални и со ограничен временски рок.
- Влијанијата кои би можеле да се појават во фазата на експлоатација се нарушување на квалитетот на воздухот, водите и почвата како резултат на емисија на загадувачки материи, зголемени нивоа на бучава и вибрации и несоодветно управување со отпадот. Мерки за заштита од овие влијанија се наведени во секторските области: водостопанство и водостопанска инфраструктура, заштита на животната средина.
- Неопходно е воспоставување и почитување на ефикасна контрола на користењето и уредувањето на земјиштето и утврдување на нормите и стандардите за градба. Меѓу приоритетните определби на Просторниот план е заштитата на земјоделското земјиште, а особено стриктното ограничување на трансформацијата на земјиштето од I-IV бонитетна класа за неземјоделско користење, како и зачувување на квалитетот и природната плодност на земјиштето.
- Предметниот простор нема конфликт со постојните и планирани енергетски водови, радиокомуникациски и кабелски електронско комуникациски мрежи.
- Просторот со намена семејни куќи за времен престој - викенд куќи, КО Неготино, Општина Неготино, нема регистрирано ниту евидентирано природно наследство. Доколку при изработка на планската документација или при уредување на просторот се дојде до одредени нови сознанија за природно наследство кое би можело да биде загрозувано со урбанизацијата на овој простор, потребно е да се предвидат соодветни мерки за заштита на природното наследство согласно со законската регулатива..
- Во делот за заштита на културното наследство, културното наследство е наведено на ниво на катастарска општина, поради што при изработка на планска документација потребно е да се утврди дали на предметната локација има културно наследство и во таа смисла да се применат соодветните плански мерки за заштита на истото и да се постапи во согласност со постоечката законска регулатива.
- За предметниот простор не постои можност за појава на прекугранични влијанија, ниту во фазата на градба, ниту во фазата на експлоатација, поради доволната оддалеченост на предвидениот опфат од границите на Државата.

- Мерки за ублажување на негативните влијанија од евентуални несреќи и хаварии се наведени во секторската област: Заштита од воени разурнувања, природни и техничко-технолошки катастрофи.

При донесувањето на Одлука за спроведување или Одлука за не спроведување на стратегиска оцена за документацијата на предметниот простор со намена семејни куќи за времен престој - викенд куќи, КО Неготино, Општина Неготино, задолжително да се земат во предвид претходно наведените забелешки, како и забелешките од секторските области опфатени со Просторниот план на Република Македонија.

Усогласување на планската документација со Просторниот план

Сите активности во просторот треба да се усогласат со насоките на Просторниот план на државата, особено значителните и оние кои се однесуваат на планирањето и изградбата на:

- државните инфраструктурни системи (патишта, железници, воздушен сообраќај, телекомуникации);
- енергетските системи, енерговоди и поголеми водостопански системи;
- градежните објекти важни за Државата;
- капацитетите на туристичката понуда;
- стопанските комплекси и оние кои се однесуваат на поголеми концентрации (слободни економски зони);
- капацитетите за користење на природните ресурси.

Просторните планови на регионите и подрачјата од посебен интерес и урбанистичките планови се усогласуваат со Просторниот план на Републиката, особено во однос на следните елементи:

- намената и користењето на површините;
- мрежата на инфраструктура;
- мрежата на населби;
- заштитата на животната средина.

Насоките на Просторниот план на Републиката во однос на намената и користењето на површините се однесуваат на заложбата при изработката на урбанистичките планови, површините за сите урбани содржини треба да се бараат исклучиво на површини од послаби бонитетни класи (над IV категорија).

Посебни мерки и активности за остварување на рационалното користење и заштита на просторот, како и посебни интереси на просторниот развој се:

- Обезбедување на спроведување на постојните закони и прописи со кои се заштитува просторот, ресурсите и националното богатство и се организира и уредува просторот со цел за вкупен развој.
- Рационално користење на подрачјата за градба и нивно проширување или формирањето на нови врз база на критериумите за изготвување на соодветна планска документација.
- Насоките и критериумите за уредување на просторот надвор од градежните подрачја треба да се утврдат со помош на стручни основи и упатствата од ресорите на земјоделството, водостопанството, шумарството и заштитата на животната средина.
- Создавање на услови за лоцирање на мали стопански единици.

ЗАКЛУЧНИ СОГЛЕДУВАЊА

Условите за планирање на просторот се со намена за семејни куќи за времен престој-викенд куќи на КП 3306, КП 3299/5, КП 3299/4, КП 3299/3 и КП 3299/1 КО Неготино, Општина Неготино. Површината на планскиот опфат изнесува 1,06 ха.

Видот на планската документација да се усогласи со Законот за урбанистичко планирање и Правилникот за урбанистичко планирање.

Условите за планирање треба да претставуваат влезни параметри и насоки при планирањето на просторот и поставувањето на планските концепции и решенија по сите области релевантни за планирањето во соодветниот плански документ, обработени во "Просторниот план на Република Македонија".

При изработката на предметната документација, треба да се имаат предвид следните поединечни заклучни согледувања од секторските области опфатени со Просторниот план:

Економски основи на просторниот развој

- Реализација на документацијата со намена семејни куќи за времен престој-викенд куќи КО Неготино, Општина Неготино, ќе биде во функција на развој на туризмот во локалната економија согласно определбите од "Просторниот план на Република Македонија" треба да базира на законитостите на пазарната економија и примена на релевантната законска регулатива од областа на заштитата на животната средина, особено превенција и спречување на негативните влијанија врз животната средина со цел одржлив развој и елиминирање на екстерналиите.

Користење и заштита на земјоделско земјиште

- Согласно Просторниот План на Република Македонија просторот на Републиката е поделен во 6 земјоделско стопански реони и 54 микрореони. Предметната локација припаѓа на Медитерански или Повардарски земјоделско стопански реон поделен на Јужно медитерански со 2 микрореони и Централно-медитерански со 10 микрореони.
- При изработка на планската документација, неопходно е воспоставување и почитување на ефикасна контрола на користењето и уредување на нормите и стандарди за градба. Меѓу приоритетните определби на Просторниот план е заштитата на земјоделското земјиште, а особено стриктното ограничување на трансформацијата на земјиштето од I-IV бонитетна класа за неземјоделско користење, како и зачувување на квалитетот и природната плодност на земјиштето.

Водостопанство и водостопанска инфраструктура

- Обезбедувањето на потребните количини на вода за објектите со намена стоваришта, складови и отпади, да се одвива во насока на: синхронизирана изградба на водостопанските објекти со кои ќе се овозможи повеќе корисници да се снабдуваат со квалитетна вода, спречување парцијални решенија кои ќе го оневозможуваат развојот на нови водостопански

- решенија и рационално користење на водата преку примена на современи технички решенија во управувањето со водоснабдителниот систем;
- Околу изворникот за водоснабдување да се дефинираат заштитни зони и режим на заштита во зоните (доколку за водоснабување се користи независен изворник, односно објектите не се приклучат на водоснабдителната мрежа на градот Неготино);
 - Доколку за водоснабдување се користат подземни води (бунари) динамиката на експлоатацијата да се базира на извршени хидрогеолошки испитувања со ќе се дефинира капацитетот и квалитетот на водата;
 - Отпадните води пред да се испуштат во реципиентот мора да бидат подложени на третман на пречистување, односно нивниот квалитет да биде доведен во согласност со „Уредбата за категоризација на водотеците, езерата, акумулациите и подземните води”.
 - За наводнување на обработливите површини во ВП „Среден Вардар” изградени се системите за наводнување кои покриваат површина од 4.390 ха., а постојат можности за наводнување на уште 15.203 ха. При изработката на документацијата да се утврди местоположбата на постоечките и планираните системи за наводнување и соодветно на тоа да се превземат мерки за нивна заштита и непречено функционирање.

Енергетика и енергетска инфраструктура

- Локацијата со намена семејни куќи за времен престој-викенд куќи, КО Неготино, Општина Неготино, нема конфликт со постојните и планирани енергетски водови.
- За новопредвидените корисници потребно е да се обезбеди сигурно и непрекинато снабдување со електрична енергија со напон кој ќе биде во дозволените граници.
- Трасата на магистралниот гасовод делница-1 минува на 0,24 км јужно од оваа локација, заради што при изработка на урбанистичката и проектна документација треба да се почитуваат позитивните закони и правилници.

Урбанизација и мрежа на населби

- Инцијативата за намена семејни куќи за времен престој-викенд куќи, КО Неготино, Општина Неготино, би требало да предизвика позитивни импулси и ефекти врз целото непосредно окружување од аспект на повисока организација, инфраструктурна опременост, повисок квалитет на услугите во окружувањето, како и уреденост на просторот сето тоа базирано врз принципите на одржлив развој како и максимално почитување и вградување на нормативите и стандарди за заштита на животната средина.

Домување

- Инцијативата за намена семејни куќи за времен престој-викенд куќи, КО Неготино, Општина Неготино, ќе даде допринос кон трансформација на традиционалниот тип на домување преку проширување на неговата

основна функција, внесување на нови вредности и изнаоѓање на нови можности за адекватно користење и организирање на просторот односно градење на станови кои се користат повремено во текот на годината.

Јавни функции

- На предложениот за намена семејни куќи за времен престој-викенд куќи, КО Неготино, Општина Неготино, нема препораки и обврски за организација на јавни функции (образование, здравство, социјала и спорт и рекреација), што значи дека се исклучени и можностите за било каков конфликт помеѓу два типа на функции.

Сообраќајна инфраструктура

- Според Просторниот план на Република Македонија автопатската и магистрална патна мрежа релевантна за предметниот простор е:
- А1 - Граница со Србија-ГП Табановци-Куманово-Велес-Неготино-Демир Капија-Гевгелија-граница со Грција-ГП Богородица и делница Градско-Прилеп-врска со А3;
- Релевантни регионални патни правци за предметната локација влегуваат во групата на регионални патишта "Р1" и "Р2" и се со ознака:
- Р1102 – Скопје -Врска со А2-обиколница Скопје-Катланово-Велес-Неготино-Демир Капија-Гевгелија-врска со А1;
- Р-29173 – Неготино (врска со Р1103)–Долни Дисан-Бесвица (врска со Р29171);
- При изработка на планската документација од аспект на безбедноста во Патниот сообраќај, да се почитуваат Законот за јавни патишта, како и важечките Законски и подзаконски акти кои ја допираат оваа област.

Радиокомуникациска и кабелска електронско комуникациска мрежа

- Локацијата со намена семејни куќи за времен престој-викенд куќи КО Неготино, Општина Неготино, нема конфликт со постојните и планирани радиокомуникациски и кабелски електронско комуникациски мрежи.
- Преку кабелските електронски комуникациски мрежи, на крајните корисници треба да им се обезбеди сигурен пренос на јавни електронски комуникациски услуги со задоволување на одредени општи и посебни услови за квалитет, во согласност со Законот за електронските комуникации и препораките за обезбедување на одредено ниво на квалитет на пренос.

Заштита на животната средина

- Со цел да се обезбеди заштита и унапредување на животната средина на просторот со намена семејни куќи за времен престој - викенд куќи, КО Неготино, Општина Неготино, потребно е да се почитуваат одредбите пропишани во законската регулатива од областа на заштита на животната средина и подзаконските акти донесени врз нивна основа.
- Да се внимава да не дојде до искористување на земјиштето на начин и обем со кој би се загрозиле неговите природни вредности.

- Да се следи и контролира присуството на загадувачки материи во воздухот со цел да се одржи квалитетот на воздухот во граници на дозволените нивоа на емисии.
- Да се предвидат соодветни технички зафати за пречистување на отпадните води и имплементација на технологии кои ќе овозможат нивно повторно искористување за истата или друга намена.
- Да се контролира квалитетот на пречистените отпадни води пред испуштање во најблискиот реципиент, со цел да се усогласат вредностите на концентрацијата на материите присутни во пречистената отпадна вода со пропишаните гранични вредности на максимално дозволените концентрации на материите присутни во реципиентот.
- Да се превземат активности за намалување на бучавата и вибрациите од опремата, со цел да се избегнат негативните ефекти од бучавата и да се почитуваат пропишаните гранични вредности за дозволено ниво на бучава во животната средина.
- Организирано управување со отпадот со цел да се минимизира негативното влијание врз животната средина, животот и здравјето на луѓето.
- Создавачот и/или поседувачот на отпадни материи и емисии ги сноси сите трошоци за санација на евентуално предизвиканите нарушувања во животната средина.
- Уредување на просторот со заштитно и украсно зеленило. При изборот на вегетацијата да се даде приоритет на видовите (автохтони) со висок биоакумулативен капацитет за загадувачки материи.
- Да се изведуваат енергетски ефикасни објекти.

Заштита на природно наследство

- Согласно Студијата за заштита на природното наследство, изработена за потребите на Просторниот план на Република Македонија, на предметниот простор со намена семејни куќи за времен престој - викенд куќи, КО Неготино, Општина Неготино, нема регистрирано ниту евидентирано природно наследство.
- Доколку при изработка на документацијата на предметниот простор или при уредување на просторот се дојде до одредени нови сознанија за природно наследство кое би можело да биде загрозувано со урбанизацијата на овој простор, потребно е да се предвидат соодветни мерки за заштита на природното наследство согласно Законот за заштита на природата.

Заштита на културното наследство

- Согласно податоците од Експертниот елаборат за заштита на културното наследство и Археолошката карта на Република Македонија² на подрачјето на катастарската општина Неготино има еден регистриран со Решение недвижен споменик на културата, евидентирани недвижни споменици на културата и археолошки локалитети .

² МАНУ Скопје, 1996г.

- При изработка на планска документација од пониско ниво да се утврди точната локација на евидентираното и регистрираното културно наследство и во таа смисла да се применат соодветните плански мерки за заштита на истото.
- Доколку при изведување на земјаните работи се најде на археолошки артефакти, односно дојде до откривање на материјални остатоци со културно-историска вредност, потребно е да се постапи во согласност со постоечката законска регулатива (Закон за заштита културното наследство - „Службен весник на Република Македонија“ број 20/04, 115/07, 18/11, 148/11, 23/13, 137/13, 164/13, 38/14, 44/14, 199/14, 104/15, 154/15, 192/15, 39/16,11/18,20/19), односно веднаш да се запре со отпочнатите градежни активности и да се извести надлежната институција за заштита на културното наследство.

Туризам и организација на туристички простори

- Предметната локација за која што се наменети Условите за планирање, припаѓа на Средно - Вардарски туристички регион во којшто се утврдени 6 туристички зони и 24 туристички локалитети и припаѓа во транзитниот коридор.
- Согласно поставките на Концептот и критериумите за развој и организација на туристичката дејност, за непречен развој на вкупната туристичка понуда на ова подрачје, се препорачува, при идната организација на стопанските дејности да се почитуваат критериумите за заштита и одржлив економски развој.



Заштита од воени разурнувања, природни и техничко-технолошки катастрофи

- Локацијата за која се наменети условите за планирање на просторот со намена семејни куќи за времен престој-викенд куќи КО Неготино, Општина Неготино се наоѓа во простори со висок степен на загрозеност од воени дејства. Според тоа во согласност со Законот за заштита и спасување, задолжително треба да се применуваат мерките за заштита и спасување.
- Задолжителна примена на мерки за заштита од пожар.
- Согласно Просторниот План на Република Македонија, локацијата со намена семејни куќи за времен престој-викенд куќи КО Неготино, Општина Неготино се наоѓа во потенцијална зона на свлечишта. Доколку на предметната локација се потврди веројатноста за настанување на свлечишта, да се предвидат соодветни мерки за заштита согласно законската регулатива.
- Анализираниот простор се наоѓа во подрачје каде се можни потреси со јачина до VIII степени по МКС, што наметнува задолжителна примена на нормативно- правна регулатива, со која се уредени постапките, условите и барањата за постигнување на технички конзистентен и економски одржлив степен на сеизмичка заштита, кај изградбата на новите објекти.

Насоки за потребата од спроведување на Стратегиска оценка на влијанието врз животната средина

- При донесувањето на Одлука за спроведување или Одлука за не спроведување на стратегиска оценка за документацијата на предметниот простор со намена семејни куќи за времен престој-викенд куќи КО Неготино, Општина Неготино, задолжително да се земат во предвид насоките за потреба од спроведување на Стратегиска оценка на влијанието врз животната средина, како и забелешките и заклучоците од секторските области опфатени со Просторниот план на Република Македонија.

ИЗВОД ОД ПРОСТОРЕН ПЛАН НА РЕПУБЛИКА МАКЕДОНИЈА 2002 - 2020

 МИНИСТЕРСТВО ЗА ЖИВОТНА СРЕДИНА И ПРОСТОРНО ПЛАНИРАЊЕ
 АГЕНЦИЈА ЗА ПЛАНИРАЊЕ НА ПРОСТОРОТ















Сектор:
Синтезни карти

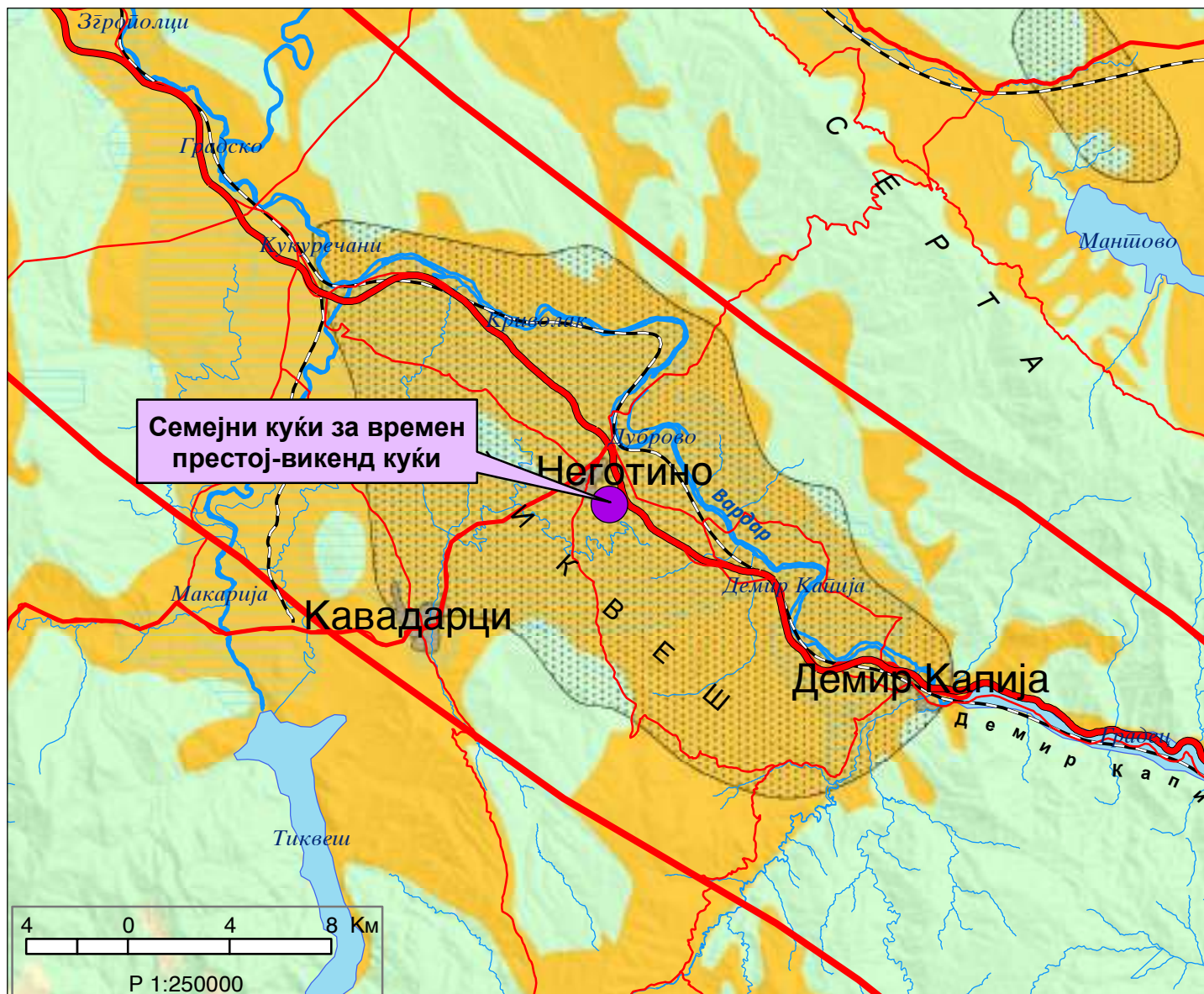
Тема:
Биланс на намена на површините

Користење на земјиштето

Карта бр. 20

Легенда:

 шуми и шумско земјиште	 зони за експлоат. на минерали	 автопат
 земјоделско земјиште	 туристички простори	 магистрален пат
 наводнувани површини	 транзитни коридори	 регионален пат
 високопланински пасишта	 туристички центри	 железничка мрежа
 акумулации		 воздухопловно пристаниште



ИЗВОД ОД ПРОСТОРЕН ПЛАН НА РЕПУБЛИКА МАКЕДОНИЈА 2002 - 2020

МИНИСТЕРСТВО ЗА ЖИВОТНА СРЕДИНА И ПРОСТОРНО ПЛАНИРАЊЕ

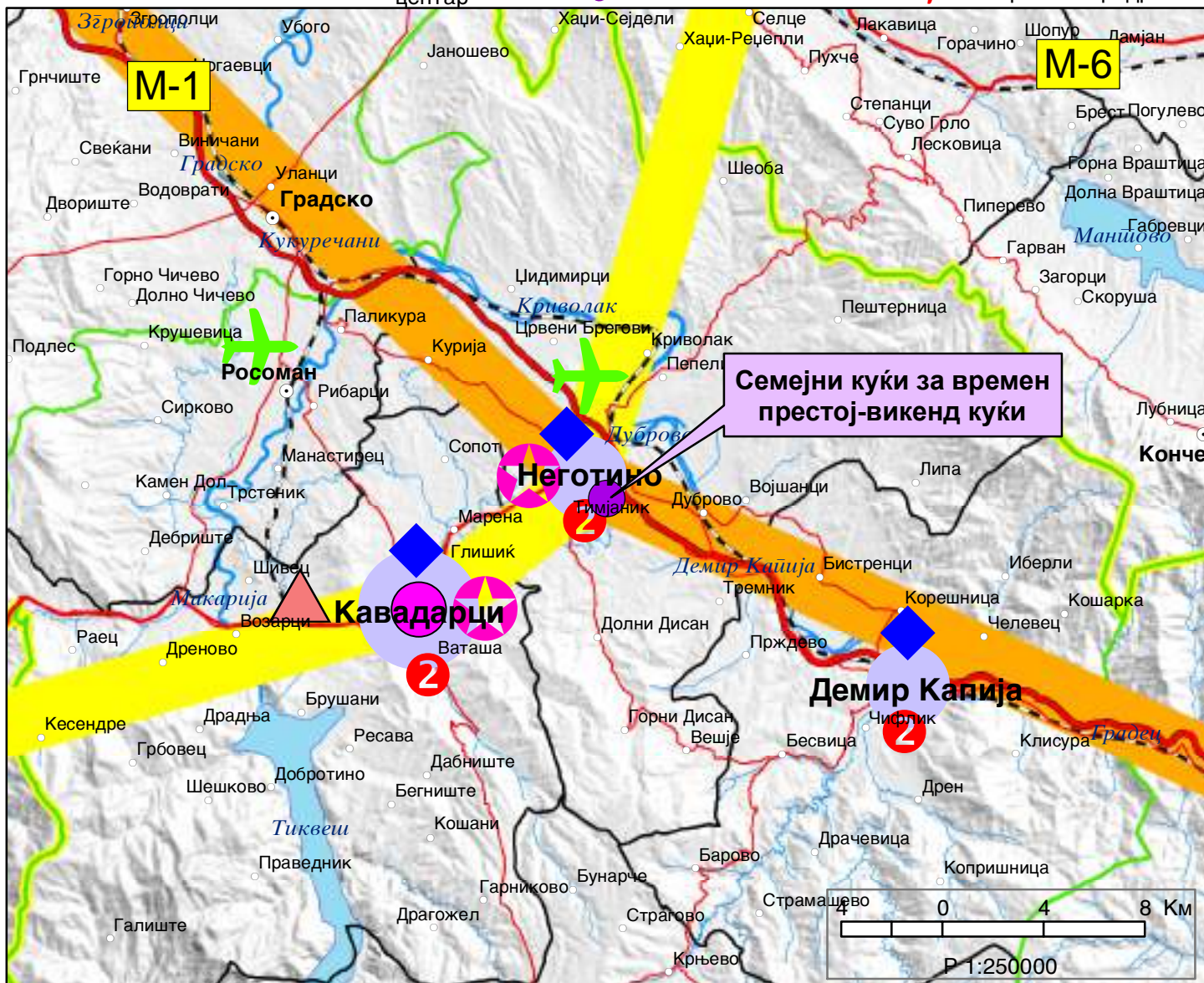
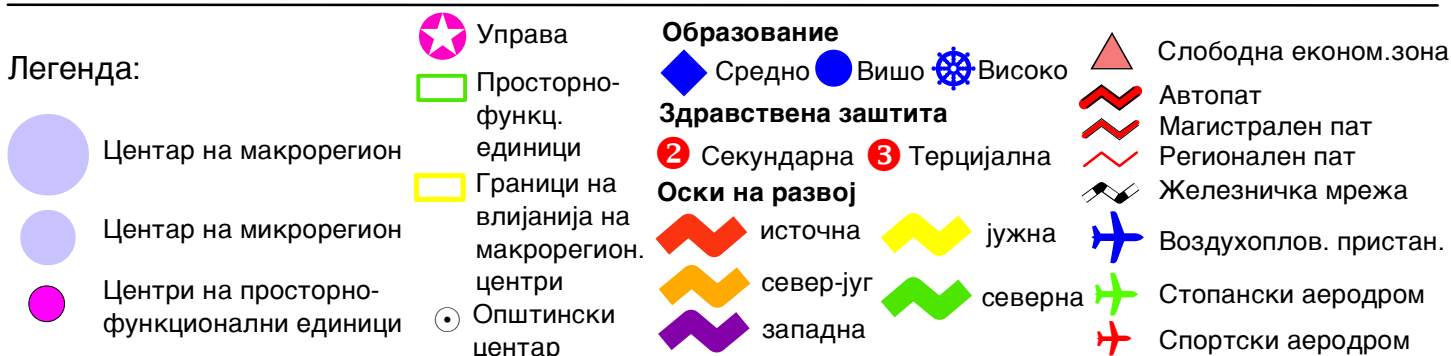
АГЕНЦИЈА ЗА ПЛАНИРАЊЕ НА ПРОСТОРОТ

Сектор:
Синтезни карти

Тема:
Просторно-функционална организација

Систем на населби и сообраќајна мрежа

Карта бр. 22



ИЗВОД ОД ПРОСТОРЕН ПЛАН НА РЕПУБЛИКА МАКЕДОНИЈА 2002 - 2020



МИНИСТЕРСТВО ЗА ЖИВОТНА СРЕДИНА И ПРОСТОРНО ПЛАНИРАЊЕ



АГЕНЦИЈА ЗА ПЛАНИРАЊЕ НА ПРОСТОРОТ

Сектор:

Синтезни карти

Тема:

Техничка инфраструктура

Водостопанска и енергетска инфраструктура

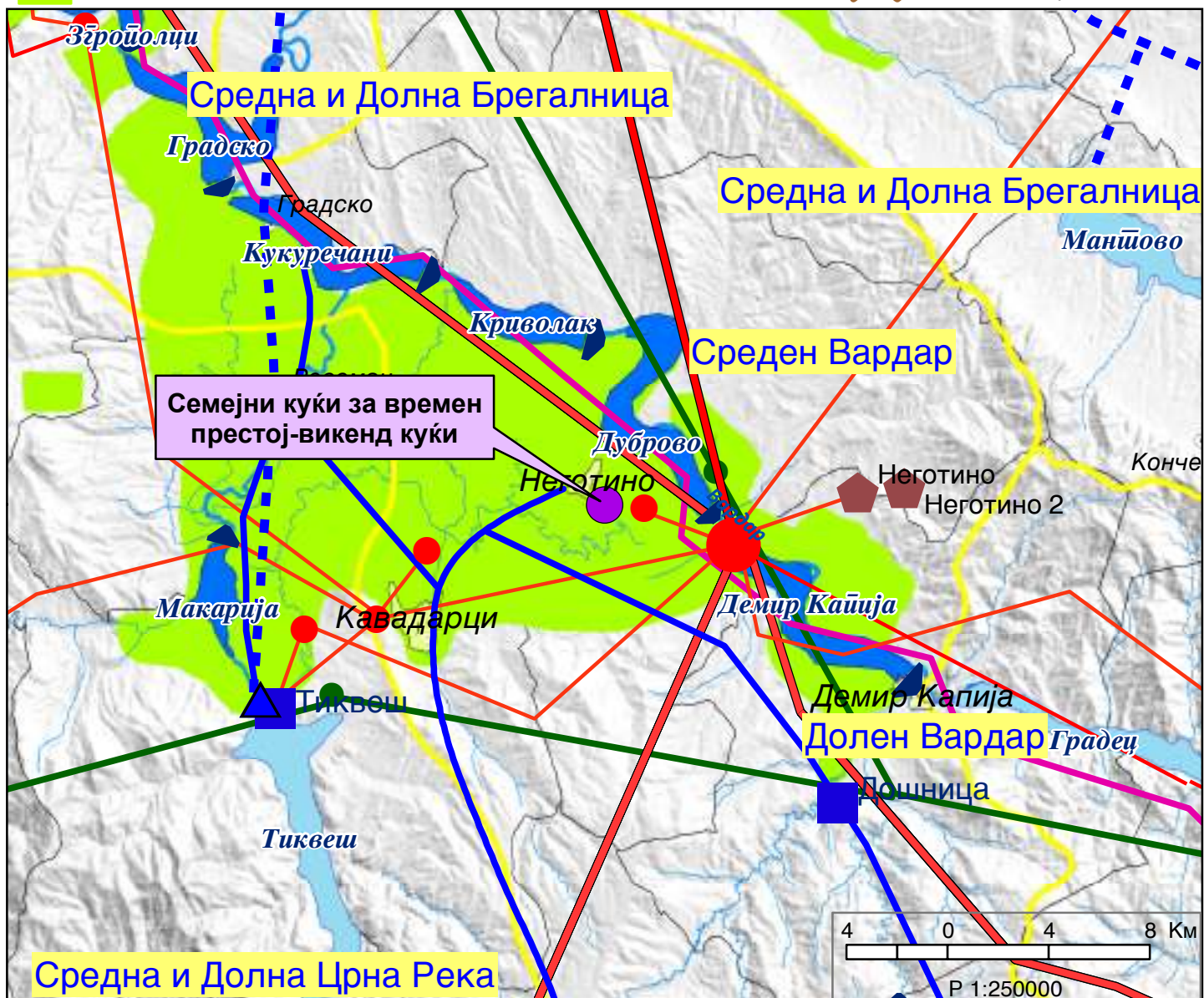
Карта бр. 23

Легенда:

- Изворишта
- Водоводен систем
- Регионален водост. систем
- Акумулации
- Акумулации по 2020г.
- Природни езера
- Наводнувани површини

- Водостопански подрачја
- Термоелектрани
- Хидроелектрани
- Далноводи**
- 110 kV
- 220 kV
- 400 kV
- Трафостаници**
- 110 kV
- 220 kV
- 400 kV

- Рафинерија
- Нафтовод
- Индустриски топлани
- Рудник на јаглен
- Брикетара
- Гасовод
- Регулациони станици
- Канализационен систем



ИЗВОД ОД ПРОСТОРЕН ПЛАН НА РЕПУБЛИКА МАКЕДОНИЈА 2002 - 2020

 МИНИСТЕРСТВО ЗА ЖИВОТНА СРЕДИНА И ПРОСТОРНО ПЛАНИРАЊЕ

 АГЕНЦИЈА ЗА ПЛАНИРАЊЕ НА ПРОСТОРОТ

Сектор:

Синтезни карти


Тема:


Заштита на животната средина


Реонизација и категоризација на просторот за заштита


Карта бр. 24


Легенда:


 Граници на региони за управување со животната средина


 Заштита на простори со природни вредности


 Рекултивација на деград. простори

 Управување со загад. на воздух и вода


 Заштита на реки со нарушен квалитет


 Заштита на акумулации и реки за водозафати

 Рекултивација на деградирани простори


 Заштита на земјоделско земјиште

 Заштита на шуми

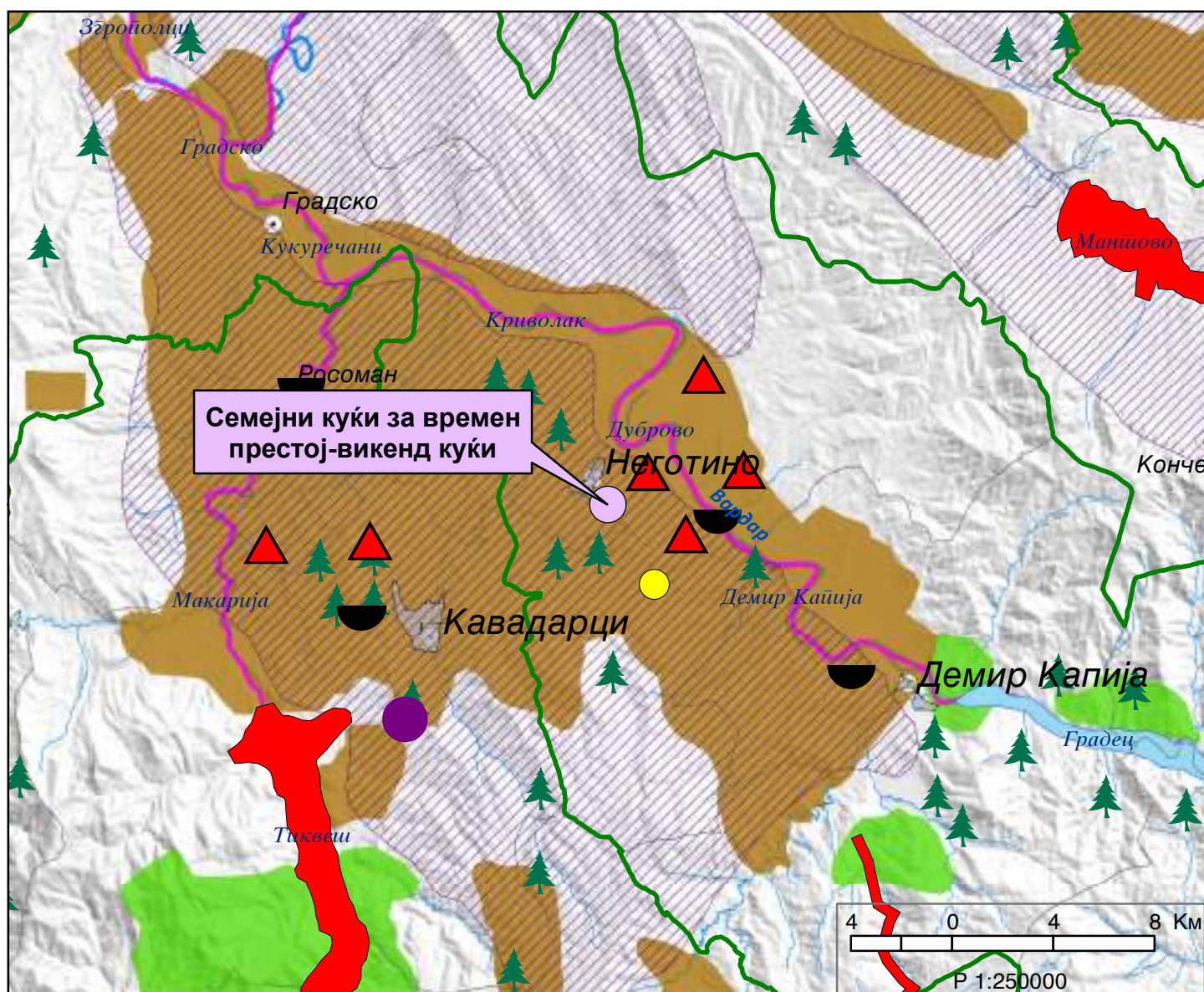
 Поволни подрачја за лоцирање регионални санитарни депонии

 Поволни хидрогеолошки средини за лоцирање на депонии

 Споменичко подрачје

 Археолошки локалитети

 Споменички целини



**РЕШЕНИЕ ЗА
УСЛОВИ ЗА ПЛАНИРАЊЕ НА ПРОСТОРОТ**



СЕКТОР ЗА ПРОСТОРНО ПЛАНИРАЊЕ
DEPARTAMENTI PËR PLANIFIKIM HAPËSINOR

Арх.бр. УП1-15 2152/2023

Дата.....~~13~~~~10~~ 2023

Врз основа на член 88 од Законот за општа управна постапка ("Службен весник на Република Македонија" бр. 124/15 и "Службен весник на Република Северна Македонија" бр. 76/20), како и врз основа на член 42, став 1 и став 9 од Законот за урбанистичко планирање ("Службен весник на Република Северна Македонија" бр. 32/20), а во врска со член 4, став 3 од Законот за спроведување на Просторниот план на Република Македонија ("Службен весник на Република Македонија" бр. 39/04), министерот за животна средина и просторно планирање, го донесе следното:

РЕШЕНИЕ

за Услови за планирање на просторот

1. Со ова Решение на Општина Неготино се издаваат **Услови за планирање на просторот со намена семејни куќи за времен престој – викенд куќи на КП 3306, КП 3299/5, КП 3299/4, КП 3299/3 и КП 3299/1, КО Неготино, Општина Неготино. Површината на планскиот опфат изнесува 1,06 Ха.**

Видот на планската документација да се усогласи со Законот за урбанистичко планирање и Правилникот за урбанистичко планирање.

2. Условите за планирање на просторот од точка 1 на ова Решение, изработени од Агенцијата за планирање на просторот со **тех. бр. Y45223** се составен дел на Решението.

3. Условите за планирање на просторот со намена семејни куќи за времен престој – викенд куќи на КП 3306, КП 3299/5, КП 3299/4, КП 3299/3 и КП 3299/1 во КО Неготино, Општина Неготино, содржат општи и посебни одредби, насоки и решенија и заклучни согледувања со обврзувачка активност од планската документација од повисоко ниво и графички прилози кои претставуваат Извод од планот.

4. Со цел да се обезбеди заштита и унапредување на животната средина на просторот со намена семејни куќи за времен престој – викенд куќи на КП 3306, КП 3299/5, КП 3299/4, КП 3299/3 и КП 3299/1 во КО Неготино, Општина Неготино потребно е да се почитуваат одредбите пропишани во законската регулатива од областа на заштита на животната средина и подзаконски акти донесени врз нивна основа.

5. Согласно основните цели и одредби од Просторен план: "Меѓу приоритетните определби на Просторниот План е заштита на земјоделското земјиште, а особено стриктно ограничување на трансформацијата на земјиште од I-IV бонитетна класа за неземјоделско користење, како и зачувување на квалитетот и природната плодност на земјиштето." **Планскиот опфат зафаќа земјоделско земјиште: лозје и нива од 1-ва и 2-ра бонитетна класа.**



СЕКТОР ЗА ПРОСТОРНО ПЛАНИРАЊЕ

DEPARTAMENTI PËR PLANIFIKIM HAPËSINOR

6. При донесувањето на Одлука за спроведување или Одлука за не спроведување на стратедиска оцена за документацијата за предметниот простор со намена семејни куќи за времен престој – викенд куќи на КП 3306, КП 3299/5, КП 3299/4, КП 3299/3 и КП 3299/1, КО Неготино, Општина Неготино, задолжително да се земат во предвид насоките за потреба од спроведување на Стратедиска оцена на влијанието врз животната средина, како и забелешките и заклучоците од секторските области опфатени со Просторниот план на Република Македонија.

ОБРАЗЛОЖЕНИЕ

Општина Неготино, врз основа на член 42, став 1 од Законот за урбанистичко планирање (“Службен весник на Република Македонија” бр. 32/20), поднесе барање преку е-урбанизам, со број на постапка УПП 55038 од 29.08.2023 година, до Агенцијата за планирање на просторот за издавање на Услови за планирање на просторот со намена семејни куќи за времен престој – викенд куќи на КП 3306, КП 3299/5, КП 3299/4, КП 3299/3 и КП 3299/1 во КО Неготино, Општина Неготино. Површината на планскиот опфат изнесува 1,06 Ха.

Согласно член 42, став 8 од истоимениот закон, Агенцијата за планирање на просторот ги изработи Условите за планирање на просторот со намена семејни куќи за времен престој – викенд куќи на КП 3306, КП 3299/5, КП 3299/4, КП 3299/3 и КП 3299/1 во КО Неготино, Општина Неготино и ги достави до Министерството за животна средина и просторно планирање под бр. УП1-15 2152/2023 од 04.10.2023 година.

Условите за планирање на просторот со намена семејни куќи за времен престој – викенд куќи на КП 3306, КП 3299/5, КП 3299/4, КП 3299/3 и КП 3299/1, КО Неготино, Општина Неготино претставуваат влезни параметри и смерници при планирањето на просторот и поставувањето на планските концепции и решенија по сите области релевантни за планирањето на просторот.

Заклучните согледувања, дефинирани во Условите за планирање на просторот кои произлегуваат од Просторниот план на Република Македонија претставуваат обврзувачки активности во понатамошното планирање на просторот.

Врз основа на горенаведеното, а согласно член 88 од Законот за општа управна постапка (“Сл. весник на Република Македонија” бр. 124/15 и “Службен весник на Република Северна Македонија” бр. 76/20), Министерството за животна средина и просторно планирање го донесе ова Решение и одлучи како во диспозитивот.

ПРАВНА ПОУКА: Против решението за услови за планирање на просторот може да се поведе управен спор во рок од 15 дена од приемот на решението.

Изготвил: Раиф Сулејманов

Одобрил: Соња Фурнарска



ГРАФИЧКИ ДЕЛ

3321/2

3321/1

3321/4

4205

3298

3321/5

3299/2

3297

3299/1

3299/3

3299/4

3299/5

3300/2

3300/1

3307

3306

3300/3

3320/1

3305/2

3319

3317/1

3301/1

3316

3315

3305/1

3309/1

СКИЦА НА ПРЕМЕРУВАЊЕ

РАЗМЕР 1 : 750

АЖУРИРАНА ГЕОДЕТСКА ПОДЛОГА

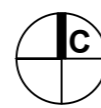
КО Неготино кп.бр. 3306, 3299/1, 3299/3, 3299/4 и 3299/5

ЛЕГЕНДА

- опфат
- граница на катастарска парцела
- состојба од терен - земјен пат
- жичана ограда
- изохипса 0.5 м
- изохипса 1 м
- изохипса 5 м
- 192.02 надморска висина
- 46 број на дет. точка
- 3306 број на катастарска парцела

ГЕО ТОПОКАТ доо Подружница Неготино

изработил, Доне Ѓорѓиев овластен геодет



M=1:750 0 10 20 40 100

ДРУШТВО ЗА ПРОЕКТИРАЊЕ, ИНЖЕНЕРИНГ, ГРАДБА И КОНСАЛТИНГ
ПАРАМЕТАР
 лиценца бр.0080

изработувач:
 ДРУШТВО ЗА ПРОЕКТИРАЊЕ, ИНЖЕНЕРИНГ, ГРАДБА И
 КОНСАЛТИНГ „ПАРАМЕТАР“ ДООЕЛ - СКОПЈЕ

нарачателите:
 ПЕТАР БАЛКАНСКИ

ПРОЕКТНА ПРОГРАМА за УРБАНИСТИЧКИ ПРОЕКТ ВОН ОПФАТ НА УРБАНИСТИЧКИ ПЛАН ЗА ФОРМИРАЊЕ НА ГРАДЕЖНА ПАРЦЕЛА СО КЛАСА НА НАМЕНА А4.3 - СЕМЕЈНИ КУЌИ ЗА ВРЕМЕН ПРЕСТОЈ - ВИКЕНД КУЌИ НА КП 3306, КП 3299/5, КП 3299/4, КП 3299/3 и КП 3299/1 КО НЕГОТИНО, ОПШТИНА НЕГОТИНО

планер потписник:
МЕТОДИ ХАЏИ-АНДОВ д.и.а.

соработници:
 ИГОР СУГАРЧЕВ д.и.а.
 ТИЈАНА СТОЈКОВСКА миа
 САШО АНДРИЈЕВСКИ миа
 ДИМИТАР СТЕФАНОВСКИ миа

АЖУРИРАНА ГЕОДЕТСКА ПОДЛОГА