

info@omniaproekt.com
omniaproekt.com
Стив Наумов 35, Битола



омниа проект

У

урбанистичко-проектна документација

ПРОЕКТНА ПРОГРАМА

Урбанистички проект вон опфат на урбанистички план за формирање на градежна парцела со намена Е1.13 – Површински соларни и фотоволтаични електрици (фотонапонски панели кои се градат на земјиште) со моќност до 10 MW на КП710/2, КП710/4, КП710/6, КП589/19, КП715, КП716/1, КП716/4, КП717, КП723/2 и делови од КП710/5, КП589/1, КП589/3, КП589/4, КП716/3, КП589/23, КП723/1, КП727/1 КО Криволак, Општина Неготино

локација:

КО Криволак, Општина Неготино

инвеститор:

ФЕЦ Широко поле Неготино

изработка:

ОМНИА Проект доо Битола

технички број:

38/2023

датум:

11/2023



СОДРЖИНА

А. Општ дел

Основни податоци

- A.1 Регистрација на фирма
- A.2 Лиценца на фирма
- A.3 Решение за овластен планер
- A.4 Овластување на планер

Б. Проектна програма

Текстуален дел

1. Вовед
2. Подрачје на проектниот опфат
3. Специфични потреби и можности за просторен развој на подрачјето во рамки на опфатот
4. Општи и посебни цели на планирањето и програмски содржини што треба да бидат предмет на планирањето

- Услови за планирање на просторот (бр. Y43423) и Решение бр.УП1-15 2261/2023 од 01.11.2023

Графички дел

- Ажурирана геодетска подлога со граница на проектен опфат 1/1000



А. Општ дел

/електронски издаден документ/

Тековна состојба

ЕМБС:	6901000
--------------	----------------

Целосен назив на Субјектот на Упис:	Заштитно друштво за производство, трговија на големо и мало, туризам, угостителство и услуги ОМНИА ПРОЕКТ ДОО увоз-извоз Битола
Кратко име:	ДОО ОМНИА ПРОЕКТ Битола
Седиште:	Ул. СТИВ НАУМОВ Бр.35 БИТОЛА БИТОЛА
Вид на субјект на упис:	Друго
Акт:	Договор : Пречистен текст од Договор за основање на ДОО од 09.12.2022 година
Датум на основање:	16.9.2013
Времетраење:	Неограничено
*Вид на сопственост:	Приватна сопственост
Единствен даночен број:	4002013533927
Потекло на капиталот:	Домашен
Големина на субјектот:	мал
Организационен облик:	46 - заштитно друштво
Надлежен регистар:	Трговски Регистар
Деловен статус:	Активен

Основна главнина

Паричен влог EUR:	304.253,00
Непаричен влог EUR:	5.000,00
Уплатен дел EUR:	309.253,00
Вкупно основна главнина EUR:	309.253,00

Сопственици

ЕМБГ/ЕМБС:	1809981415024
Име:	ГОРДАНА РИСТЕВСКА-ДИМИТРОВСКА
Адреса:	Ул. БОРИС БУЏЕВСКИ Бр.1-8 БИТОЛА БИТОЛА
Тип на сопственик:	Основач/сопственик / Основач
Паричен влог EUR:	165.325,00
Непаричен влог EUR:	2.500,00
Уплатен дел EUR:	167.825,00
Вкупен влог EUR:	167.825,00

ЕМБГ/ЕМБС:	0502979415058
Име:	СОФИЈА РИСТЕВСКА-ПЕТРУШЕВА
Адреса:	Ул. ЕПИНАЛ Бр.34 БИТОЛА БИТОЛА
Тип на сопственик:	Основач/сопственик / Основач
Паричен влог EUR:	138.928,00
Непаричен влог EUR:	2.500,00
Уплатен дел EUR:	141.428,00
Вкупен влог EUR:	141.428,00

Дејности

Приоритетна дејност/ Главна приходна шифра:	55.10	Хотели и слични објекти за сместување
ОПШТА КЛАУЗУЛА ЗА БИЗНИС		
Евидентирани се дејности во надворешниот промет		

Овластувања

Управител

ЕМБГ/ЕМБС:	0602982410010
Име:	МИХАЕЛ ДИМИТРОВСКИ
Адреса:	Ул. БОРИС БУЏЕВСКИ Бр.1-8 БИТОЛА БИТОЛА
Овластувања:	Управител Занимање: ВСС Дипл.инж.арх.
Тип на овластување:	Неограничени овластувања во внатрешниот и надворешниот промет

Подружници

Подброј:	6901000/1
Назив:	Заштитно друштво за производство, трговија на големо и мало, туризам, угостителство и услуги ОМНИА ПРОЕКТ ДОО увоз-извоз Битола-Подружница ХОТЕЛ ТЕАТАР Битола
Тип:	Подружница
Подтип:	Подружница
Адреса:	Ул. СТИВ НАУМОВ Бр.35 БИТОЛА БИТОЛА
Приоритетна дејност/ Главна приходна шифра	55.10 Хотели и слични објекти за сместување

Овластени лица на подружницата

ЕМБГ/ЕМБС:	0602982410010
Име:	МИХАЕЛ ДИМИТРОВСКИ
Адреса:	Ул. БОРИС БУЏЕВСКИ Бр.1-8 БИТОЛА БИТОЛА
Овластувања:	Овластен застапник

Подброј:	6901000/2
Назив:	Заштитно друштво за производство, трговија на големо и мало, туризам, угостителство и услуги ОМНИА ПРОЕКТ ДОО увоз-извоз Битола-Подружница ОМНИА - УСЛУГИ Битола
Тип:	Подружница
Подтип:	Подружница
Адреса:	Ул. МИТРОПОЛИТСКА Бр.13-А БИТОЛА БИТОЛА
Приоритетна дејност/ Главна приходна шифра	55.10 Хотели и слични објекти за сместување

Овластени лица на подружницата

ЕМБГ/ЕМБС:	0602982410010
Име:	МИХАЕЛ ДИМИТРОВСКИ
Адреса:	Ул. БОРИС БУЏЕВСКИ Бр.1/8 БИТОЛА БИТОЛА
Овластувања:	Овластен застапник

Дополнителни Информации

Дополнителни информации:	*
КОНТАКТ:	
Е-mail:	mihael.dimitrovski@gmail.com

*Видот на сопственоста се определува врз основа на својството на основачот/содружникот

/сопственикот и служи исклучиво за статистички цели на Државниот завод за статистика на Република Македонија.



Република Северна Македонија
МИНИСТЕРСТВО ЗА ТРАНСПОРТ И ВРСКИ

Врз основа на член 38 став (1) и член 16 став (2) од Законот за градење („Службен весник на Република Македонија“ бр. 130/09, 124/10, 18/11, 36/11, 54/11, 13/12, 144/12, 25/13, 79/13, 137/13, 163/13, 27/14, 28/14, 42/14, 115/14, 149/14, 187/14, 44/15, 129/15, 217/15, 226/15, 30/16, 31/16, 39/16, 71/16, 132/16, 35/18, 64/18, 168/18, и „Службен весник на Република Северна Македонија“ 244/19, 18/20 и 279/20), Министерството за транспорт и врски издава

Л И Ц Е Н Ц А А
ЗА ПРОЕКТИРАЊЕ НА ГРАДБИ ОД
ПРВА КАТЕГОРИЈА

на

**Друштво за производство, трговија на големо и мало, туризам,
угостителство и услуги ОМНИА ПРОЕКТ ДОО увоз-извоз Битола**

(назив, седиште, адреса и ЕМБС на правното лице)

СТИВ НАУМОВ бр.35 БИТОЛА, БИТОЛА
ЕМБС: 6901000

ЛИЦЕНЦАТА Е СО ВАЖНОСТ ДО 31.08.2029 година

Број П.501/А
31.08.2022 година

(ден, месец и година на
издавање)



МИНИСТЕР

Благој Бочварски



Врз основа на Законот за урбанистичко планирање (Сл. Весник на РСМ бр. 32/20, 111/23) и Правилникот за урбанистичко планирање (Службен весник на РСМ 225/20, 219/21, 104/22, 99/23), Омниа Проект, го издава следното:

РЕШЕНИЕ ЗА НАЗНАЧУВАЊЕ НА ПЛАНЕР

Урбанистички проект вон опфат на урбанистички план за формирање на градежна парцела со намена Е1.13 – Површински соларни и фотоволтаични електрани (фотонапонски панели кои се градат на земјиште) со моќност до 10 MW на КП710/2, КП710/4, КП710/6, КП589/19, КП715, КП716/1, КП716/4, КП717, КП723/2 и делови од КП710/5, КП589/1, КП589/3, КП589/4, КП716/3, КП589/23, КП723/1, КП727/1 КО Криволак, Општина Неготино

Овластени планери

	име и презиме	фаза	бр. на овластување
1	Михаел Димитровски, д.и.а.	Овластен планер	0.0418

Планерот е должен проектната програма да ја изработи согласно Законот за урбанистичко планирање (Сл. Весник на РСМ бр. 32/20, 111/23) и Правилникот за урбанистичко планирање (Службен весник на РСМ 225/20, 219/21, 104/22, 99/23), како и другите важечки прописи и нормативи од областа на урбанизмот.

управител,



Република Северна Македонија
КОМОРА НА ОВЛАСТЕНИ АРХИТЕКТИ
И ОВЛАСТЕНИ ИНЖЕНЕРИ

Врз основа на член 67, став (10) од Законот за урбанистичко планирање,
(„Службен весник на Република Северна Македонија“ бр. 32 од 10 февруари 2020 г.)
Комората на овластени архитекти и овластени инженери издава

ОВЛАСТУВАЊЕ
ЗА ИЗРАБОТУВАЊЕ НА УРБАНИСТИЧКИ ПЛАНОВИ

на

МИХАЕЛ ДИМИТРОВСКИ

дипломиран инженер архитект (NQF VII-1)

Овластувањето се издава на НЕОПРЕДЕЛЕНО ВРЕМЕ и важи се додека лицето носител на овластувањето ги исполнува условите пропишани во овој закон и во статутот на комората

Број: **0.0418**

Издадено на: 16.07.2020 год.



Претседател на
Комората на овластени архитекти
и овластени инженери

Проф. д-р Миле Димитровски
дипл.машинж.

ПРОЕКТНА ПРОГРАМА

1. Вовед

Согласно Законот за урбанистичко планирање (Службен весник на РСМ, број 32/20, 111/23), Урбанистички проект се изработува врз основа на Проектна програма со која се утврдува проектниот опфат, проектните барања за градбите во рамките на проектниот опфат, и проектните барања за инфраструктурата.

Предмет на изработка на оваа Проектна програма е:

Урбанистички проект вон опфат на урбанистички план за формирање на градежна парцела со намена Е1.13 – Површински соларни и фотоволтаични електрани (фотонапонски панели кои се градат на земјиште) со моќност до 10 MW на КП710/2, КП710/4, КП710/6, КП589/19, КП715, КП716/1, КП716/4, КП717, КП723/2 и делови од КП710/5, КП589/1, КП589/3, КП589/4, КП716/3, КП589/23, КП723/1, КП727/1 КО Криволак, Општина Неготино.

Проектниот опфат на Урбанистички проект вон опфат на урбанистички план за формирање на градежна парцела намена Е1.13 – Површински соларни и фотоволтаични електрани (фотонапонски панели кои се градат на земјиште) во целост ги опфаќа КП710/2, КП710/4, КП710/6, КП589/19, КП715, КП716/1, КП716/4, КП717, КП723/2 и опфаќа делови од КП710/5, КП589/1, КП589/3, КП589/4, КП716/3, КП589/23, КП723/1, КП727/1 КО Криволак. Вака дефинираниот опфат на наведените КП изнесува 66,127 м², или 6.6ha.

2. Подрачје на проектниот опфат

Проектниот опфат е дефиниран со следните координати по x и y:

1	Y=7592248.5212	X=4597055.7699
2	Y=7592244.5402	X=4597091.5688
3	Y=7592236.3670	X=4597110.5990
4	Y=7592227.8760	X=4597130.2951
5	Y=7592202.0178	X=4597174.7102
6	Y=7592195.0460	X=4597183.5634
7	Y=7592180.3891	X=4597186.0029
8	Y=7592191.6890	X=4597200.2200
9	Y=7592222.7831	X=4597239.1184
10	Y=7592247.2771	X=4597270.3316
11	Y=7592249.4114	X=4597273.0509
12	Y=7592265.0331	X=4597292.9458
13	Y=7592281.7630	X=4597278.9920
14	Y=7592284.5830	X=4597276.6400
15	Y=7592284.9730	X=4597277.5610
16	Y=7592299.8600	X=4597315.9730
17	Y=7592297.4560	X=4597317.9590
18	Y=7592303.2650	X=4597349.9610
19	Y=7592308.1770	X=4597373.3290
20	Y=7592308.9380	X=4597376.2160
21	Y=7592312.6380	X=4597380.0800
22	Y=7592327.2280	X=4597395.3150
23	Y=7592277.9550	X=4597438.8940
24	Y=7592240.9600	X=4597471.8580
25	Y=7592247.9940	X=4597488.0490
26	Y=7592251.0513	X=4597495.0863
27	Y=7592268.7790	X=4597511.9070
28	Y=7592243.2580	X=4597531.8880
29	Y=7592225.9052	X=4597545.4739
30	Y=7592194.4480	X=4597501.5810
31	Y=7592182.3940	X=4597468.3390
32	Y=7592156.7480	X=4597433.4000

33	Y=7592153.8070	X=4597423.7630
34	Y=7592132.1370	X=4597392.0770
35	Y=7592129.4030	X=4597387.2770
36	Y=7592069.9240	X=4597417.0060
37	Y=7592066.5270	X=4597408.3100
38	Y=7592058.0820	X=4597387.1090
39	Y=7592042.3660	X=4597359.2990
40	Y=7592035.3420	X=4597339.0820
41	Y=7592032.7360	X=4597331.9340
42	Y=7592070.5390	X=4597309.5800
43	Y=7592080.7310	X=4597302.5440
44	Y=7592083.7131	X=4597300.3239
45	Y=7592073.3880	X=4597286.4550
46	Y=7592063.5310	X=4597268.2420
47	Y=7592054.0502	X=4597241.4435
48	Y=7592054.0500	X=4597241.4430
49	Y=7592065.6121	X=4597234.8195
50	Y=7592059.7540	X=4597222.2370
51	Y=7592051.8560	X=4597205.2730
52	Y=7592022.0250	X=4597145.3870
53	Y=7592055.8190	X=4597129.4350
54	Y=7592117.5668	X=4597095.5208
55	Y=7592140.0730	X=4597136.4980
56	Y=7592164.6630	X=4597166.2170
57	Y=7592176.8310	X=4597181.5263
58	Y=7592192.3155	X=4597178.9491
59	Y=7592197.8797	X=4597171.8833
60	Y=7592225.9680	X=4597123.9180
61	Y=7592239.6522	X=4597090.2842
62	Y=7592243.3109	X=4597057.3834
63	Y=7592244.4100	X=4597057.2280
64	Y=7592248.5212	X=4597055.7699

3. Специфични потреби и можности за просторен развој на подрачјето во рамки на опфатот

Согласно со Правилникот за урбанистичко планирање (Сл. весник на РСМ бр. 225/20, 219/21, 104/22, 99/23), во рамки на проектниот опфат се планираат содржини кои спаѓаат во следните групи на класи на намени:

E1.13 – Површински соларни и фотоволтаични електрани и

E1.8 – Инфраструктури за пренос на електрична енергија

4. Општи и посебни цели на планирањето и програмски содржини што треба да бидат предмет на планирањето

Задача на проектната документација е изработка на Урбанистички проект вон опфат на урбанистички план, со која ќе се постигнат следните цели:

- Усогласување на Урбанистички проект вон опфат на урбанистички план со поставките на Просторниот план на РМ;
- Оптимално дефинирање на мрежи и објекти од комуналната инфраструктура;
- За единицата на градежно земјиште формирана во рамките на проектниот опфат да се дефинираат услови за:
 - заштита и унапредување на животната средина, природното наследство и културното наследство;
 - заштита и спасување, заштита од пожари;
 - урбано зеленило и озеленетост;
 - други услови кои произлегуваат од специфичноста и карактеристиките на просторот.

Урбанистички проект вон опфат на урбанистички план за формирање на градежна парцела со намена E1.13 – Површински соларни и фотоволтаични електрани (фотонапонски панели кои се градат на земјиште) со моќност до 10

MW на КП710/2, КП710/4, КП710/6, КП589/19, КП715, КП716/1, КП716/4, КП717, КП723/2 и делови од КП710/5, КП589/1, КП589/3, КП589/4, КП716/3, КП589/23, КП723/1, КП727/1 КО Криволак, Општина Неготино, како плански развоен документ треба да го постигне следното:

- Оформување на урбанистичка функционална целина која ќе претставува континуитет во урбанизирањето на просторот;
- Усогласување и надоврзување на усвоените плански документи од повисоко ниво;
- Оптимално димензионирање на системите на комуналната инфраструктура;
- Обезбедување услови за одржлив развој, рационално уредување и користење на земјиштето како необновлив ресурс и системите на инфраструктурата

Основа за изработка на Урбанистички проект вон опфат на урбанистички план за формирање на градежна парцела со намена Е1.13 – Површински соларни и фотоволтаични електрани (фотонапонски панели кои се градат на земјиште) со можност до 10 MW на КП710/2, КП710/4, КП710/6, КП589/19, КП715, КП716/1, КП716/4, КП717, КП723/2 и делови од КП710/5, КП589/1, КП589/3, КП589/4, КП716/3, КП589/23, КП723/1, КП727/1 КО Криволак, Општина Неготино се следните документи:

- Условите за планирање на просторот кои произлегуваат од Просторниот план на РМ (бр. У43423) и Решение бр.УП1-15 2261/2023 од 01.11.2023
- Ажурираната геодетска подлога;
- Проектната програма

Урбанистички проект вон опфат на урбанистички план ќе се изработи согласно методологијата пропишана во важечката законска и подзаконска регулатива:

- Законот за урбанистичко планирање (Сл. весник на РСМ бр.32/20, 111/23);
- Правилникот за урбанистичко планирање (Сл. весник на РСМ бр. 225/20, 219/21, 104/22, 99/23).



СЕКТОР ЗА ПРОСТОРНО ПЛАНИРАЊЕ

Арх.бр. УП1-15 2261/2023

Дата 01.11.2023

Врз основа на член 88 од Законот за општа управна постапка ("Службен весник на Република Македонија" бр. 124/15 и "Службен весник на Република Северна Македонија" бр. 76/20), како и врз основа на член 42, став 1 и став 9 од Законот за урбанистичко планирање ("Службен весник на Република Северна Македонија" бр. 32/20 и 111/23), а во врска со член 4, став 3 од Законот за спроведување на Просторниот план на Република Македонија ("Службен весник на Република Македонија" бр. 39/04), министерот за животна средина и просторно планирање, го донесе следното:

РЕШЕНИЕ

за Услови за планирање на просторот

1. Со ова Решение на Општина Неготино, се издават Услови за планирање на просторот со намена површински соларни и фотоволтаични електрани (фото-напонски панели за производство на електрична енергија кои се градат на земјиште) на КП 710/2, КП 710/4, КП 710/6, КП 589/19, КП715, КП 716/1, КП 716/4, КП 717, КП 723/2 и делови од КП 710/5, КП 589/1, КП 589/3, КП 589/4, КП 716/3, КП 589/23, КП 723/1 и КП 727/1, КО Криволак, Општина Неготино.

Површината на предвидениот опфат изнесува 6,61 ха. Планираната моќност на површинските соларни и фотоволтаични електрани е до 10 MW.

Видот на планската документација да се усогласи со Законот за урбанистичко планирање и Правилникот за урбанистичко планирање.

Условите за планирање на просторот треба да представуваат влезни параметри и насоки при планирањето на просторот и поставување на планските концепции и решенија по сите области релевантни за планирањето на просторот во соодветниот плански документ, во согласност со Просторниот план на Република Македонија.

2. Условите за планирање на просторот од точка 1 на ова Решение, изработени од Агенцијата за планирање на просторот со тех.бр. Y43423 се составен дел на Решението.

3. Услови за планирање на просторот со намена површински соларни и фотоволтаични електрани (фото-напонски панели за производство на електрична енергија кои се градат на земјиште) на КП 710/2, КП 710/4, КП 710/6, КП 589/19, КП715, КП 716/1, КП 716/4, КП 717, КП 723/2 и делови од КП 710/5, КП 589/1, КП 589/3, КП 589/4, КП 716/3, КП 589/23, КП 723/1 и КП 727/1, КО Криволак, Општина Неготино, содржат општи и посебни одредби, насоки и решенија и заклучни согледувања со објавувачка активност од планската документација од повисоко ниво и графички прилози кои претставуваат Извод од планот.



СЕКТОР ЗА ПРОСТОРНО ПЛАНИРАЊЕ

4. При изработка на планската документација локациите за сите содржини треба да се бараат исклучиво на површини од послаби бонитетни класи. Приоритет е заштита на земјоделското земјиште, а особено стриктно ограничување на трансформацијата на земјиштето од I-IV бонитетна класа за неземјоделско користење, како и зачувување на квалитетот и природната плодност на земјиштето. **Планскиот опфат зафаќа земјоделско земјиште – нива од 3-та, 4-та, 5-та и 6-та бонитетна класа.**

5. Со цел да се обезбеди заштита и унапредување на животната средина при намена површински соларни и фотоволтаични електрани (фото-напонски панели за производство на електрична енергија кои се градат на земјиште) на КП 710/2, КП 710/4, КП 710/6, КП 589/19, КП715, КП 716/1, КП 716/4, КП 717, КП 723/2 и делови од КП 710/5, КП 589/1, КП 589/3, КП 589/4, КП 716/3, КП 589/23, КП 723/1 и КП 727/1, КО Криволак, Општина Неготино потребно е да се почитуваат одредбите пропишани во Законот за животна средина ("Сл.весник на РМ" бр. 53/05, 81/05, 24/07, 159/08, 83/09, 48/10, 124/10, 51/11, 123/12, 93/13, 187/13, 42/14, 44/15, 129/15, 192/15, 39/16, 99/18 и "Сл. весник на РСМ" 89/22 и 171/22) како и подзаконските акти донесени врз основа на истиот.

6. Согласно податоците од Експертниот елабрат за заштита на културното наследство и Археолошката карта на Република Македонија, на подрачјето на катастарската општина Криволак, има евидентирани недвижен споменици на културата и археолошки локалитет.

Доколку при изведување на земјаните работи се најде на орхеолошки артефакти, односно дојде до откривање на материјални остатоци со културно-историска вредност, потребно е да се постапи во согласност со постоечната законска регулатива (Закон за заштита културно наследство "Службен весник на Република Македонија" број 20/04, 115/07, 18/11, 148/11, 23/13, 137/13, 164/13, 38/14, 44/14, 199/14, 104/15, 154/15, 192/15, 39/16, 11/18, 20/19), односно веднаш да се запре со отпочнатите градежни активности и да се извести надлежната институција за заштита на културно наследство.

7. При донесувањето на Одлука за спроведување или Одлука за не спроведување на стратедиска оцена со намена површински соларни и фотоволтаични електрани (фото-напонски панели за производство на електрична енергија кои се градат на земјиште) на КП 710/2, КП 710/4, КП 710/6, КП 589/19, КП715, КП 716/1, КП 716/4, КП 717, КП 723/2 и делови од КП 710/5, КП 589/1, КП 589/3, КП 589/4, КП 716/3, КП 589/23, КП 723/1 и КП 727/1, КО Криволак, Општина Неготино, задолжително да се земат во предвид насоките за потреба од спроведување на Стратедиска оцена на влијанието врз животната средина, како и забелешките и заклучоците од секторските области опфатени со Просторниот план на Република Македонија.


СЕКТОР ЗА ПРОСТОРНО ПЛАНИРАЊЕ
ОБРАЗЛОЖЕНИЕ

Општина Неготино, врз основа на член 42 став 1 од Законот за урбанистичко планирање ("Службен весник на Република Северна Македонија" бр. 32/20 и 111/23), со постапка бр. 54628 од 11.08.2023 год. до Агенцијата за планирање на просторот, преку електронскиот систем е-урбанизам, достави барање за издавање на Услови за планирање на просторот со намена површински соларни и фотоволтаични електрани (фото-напонски панели за производство на електрична енергија кои се градат на земјиште) на КП 710/2, КП 710/4, КП 710/6, КП 589/19, КП715, КП 716/1, КП 716/4, КП 717, КП 723/2 и делови од КП 710/5, КП 589/1, КП 589/3, КП 589/4, КП 716/3, КП 589/23, КП 723/1 и КП 727/1, КО Криволак, Општина Неготино. Површината на предвидениот опфат изнесува 6,61 ха. Планираната моќност на површинските соларни и фотоволтаични електрани е до 10 MW.

Согласно член 42 став 8 од Законот за урбанистичко планирање ("Сл. весник на РСМ" бр. 32/20 и 111/23), Агенцијата за планирање на просторот ги изработи Условите за планирање на просторот со намена површински соларни и фотоволтаични електрани (фото-напонски панели за производство на електрична енергија кои се градат на земјиште) на КП 710/2, КП 710/4, КП 710/6, КП 589/19, КП715, КП 716/1, КП 716/4, КП 717, КП 723/2 и делови од КП 710/5, КП 589/1, КП 589/3, КП 589/4, КП 716/3, КП 589/23, КП 723/1 и КП 727/1, КО Криволак, Општина Неготино, и ги достави до Министерството за животна средина и просторно планирање под бр. УП1-15 2261/2023 од 18.10.2023 година.

Врз основа на горенаведеното, а согласно член 88 од Законот за општа управна постапка ("Сл. весник на РМ" бр. 124/15 и "Сл. весник на РСМ" бр. 76/20), Министерството за животна средина и просторно планирање го донесе ова Решение за Услови за планирање на просторот со намена површински соларни и фотоволтаични електрани (фото-напонски панели за производство на електрична енергија кои се градат на земјиште) на КП 710/2, КП 710/4, КП 710/6, КП 589/19, КП715, КП 716/1, КП 716/4, КП 717, КП 723/2 и делови од КП 710/5, КП 589/1, КП 589/3, КП 589/4, КП 716/3, КП 589/23, КП 723/1 и КП 727/1, КО Криволак, Општина Неготино и одлучи како во диспозитивот.

ПРАВНА ПОУКА: Против решението за услови за планирање на просторот може да се поведе управен спор пред надлежен суд во рок од 15 дена од приемот на решението.

МИНИСТЕР
Каја Шукова

Изготвил: Исмаил Шехаби

Одобрил: Соња Фурнациска

Согласен: Дајана Марковска-Ристеска





УСЛОВИ ЗА ПЛАНИРАЊЕ НА ПРОСТОРОТ

**со намена површински соларни и фотоволтаични електрани (фото-напонски
панели за производство на електрична енергија кои се градат на земјиште)**

КО Криволак

ОПШТИНА НЕГОТИНО

КОИ ПРОИЗЛЕГУВААТ ОД ПРОСТОРНИОТ ПЛАН НА РЕПУБЛИКА МАКЕДОНИЈА

Тех. бр. Y43423

Скопје, октомври 2023

УСЛОВИ ЗА ПЛАНИРАЊЕ НА ПРОСТОРОТ
со намена површински соларни и фотоволтаични електрани (фото-напонски
панели за производство на електрична енергија кои се градат на земјиште)
КО Криволак

ОПШТИНА НЕГОТИНО

КОИ ПРОИЗЛЕГУВААТ ОД ПРОСТОРНИОТ ПЛАН НА РЕПУБЛИКА МАКЕДОНИЈА

Барател: Општина Неготино

Тех.бр. У43423

Раководител на задачата:
Валентина Христова Стефановска, д.н.

Контролирал
м-р Весна Мирчевска Димишковска, д.и.з.ж.с.

Агенција за планирање на просторот
Директор

м-р Андријана Андреева, д.и.а.

Скопје, октомври 2023

**УСЛОВИ ЗА ПЛАНИРАЊЕ НА ПРОСТОРОТ
со намена површински соларни и фотоволтаични електрани (фото-напонски
панели за производство на електрична енергија кои се градат на земјиште)
КО Криволак**

ОПШТИНА НЕГОТИНО

На седницата одржана на 11.06.2004 година, Собранието на Република Македонија, го донесе Просторниот план на Република Македонија како највисок, стратешки, долгорочен, интегрален и развоен документ, заради утврдување на рамномерен и одржлив просторен развој на државата, определување на намената, како и уредувањето и користењето на просторот.

Со Просторниот план се утврдуваат условите за хумано живеење и работа на граѓаните, рационалното управување со просторот и се обезбедуваат услови за спроведување на мерки и активности за заштита и унапредување на животната средина и природата, заштита од воени дејствија, природни и технолошки катастрофи.

Со донесувањето на Планот се донесе и Закон за спроведување на Просторниот план на Република Македонија (“Службен весник на Република Македонија”, број 39/2004).

Со Законот се уредуваат условите начините и динамиката на спроведувањето на Просторниот план, како и правата и одговорностите на субјектите во спроведувањето на Планот.

Законот за спроведување на Просторниот план на Република Македонија, се заснова врз следните основни начела:

- јавен интерес на Просторниот план на Република Македонија;
- единствен систем во планирањето на просторот;
- јавност во спроведувањето на Просторниот план;
- стратешкиот карактер на просторниот развој на државата;
- следење на состојбите во просторот;
- усогласување на стратешките документи на државата и сите зафати и интервенции во просторот;
- **координација на Просторниот план на Република Македонија, со другите просторни и урбанистички планови и другата документација за планирање и уредување на просторот, како и со субјектите за вршење на стручни работи во спроведувањето на Планот.**

Спроведувањето на Планот подразбира задолжително усогласување на соодветните стратегии, основи, други развојни програми и сите видови на планови од пониско ниво, со Просторниот план.

Според член 4 од овој Закон, Просторниот план, се спроведува со изготвување и донесување на просторни планови на региони, просторни планови на подрачја од посебен интерес, просторен план на општина, на општините во градот Скопје и на Градот Скопје, како и со **урбанистички планови за населените места** и друга документација за планирање и уредување на просторот, предвидена со закон.

За изработка и донесување на плановите од став 2 на овој член, Министерството надлежно за работите на просторното планирање, издава Решение за Услови за планирање на просторот.

Условите за планирање на просторот се наменети за површински соларни и фотоволтаични електрани (фото-напонски панели за производство на електрична енергија кои се градат на земјиште) на КП 710/2, КП 710/4, КП 710/6, КП 589/19, КП 715, КП 716/1, КП 716/4, КП 717, КП 723/2 и делови од КП 710/5, КП 589/1, КП 589/3, КП 589/4, КП 716/3, КП 589/23, КП 723/1 и КП 727/1, КО Криволак, Општина Неготино.

Површината на предвидениот опфат изнесува 6,61 ha. Планираната моќност на површинските соларни и фотоволтаични електрани е до 10 MW.

Видот на планската документација да се усогласи со Законот за урбанистичко планирање и Правилникот за урбанистичко планирање.

Условите за планирање треба да претставуваат влезни параметри и насоки при планирањето на просторот на населбата и поставување на планските концепции и решенија по сите области релевантни за планирањето на просторот, обработени во согласност со Просторниот план на Република Македонија.

Основни определби на Просторниот план на Република Македонија

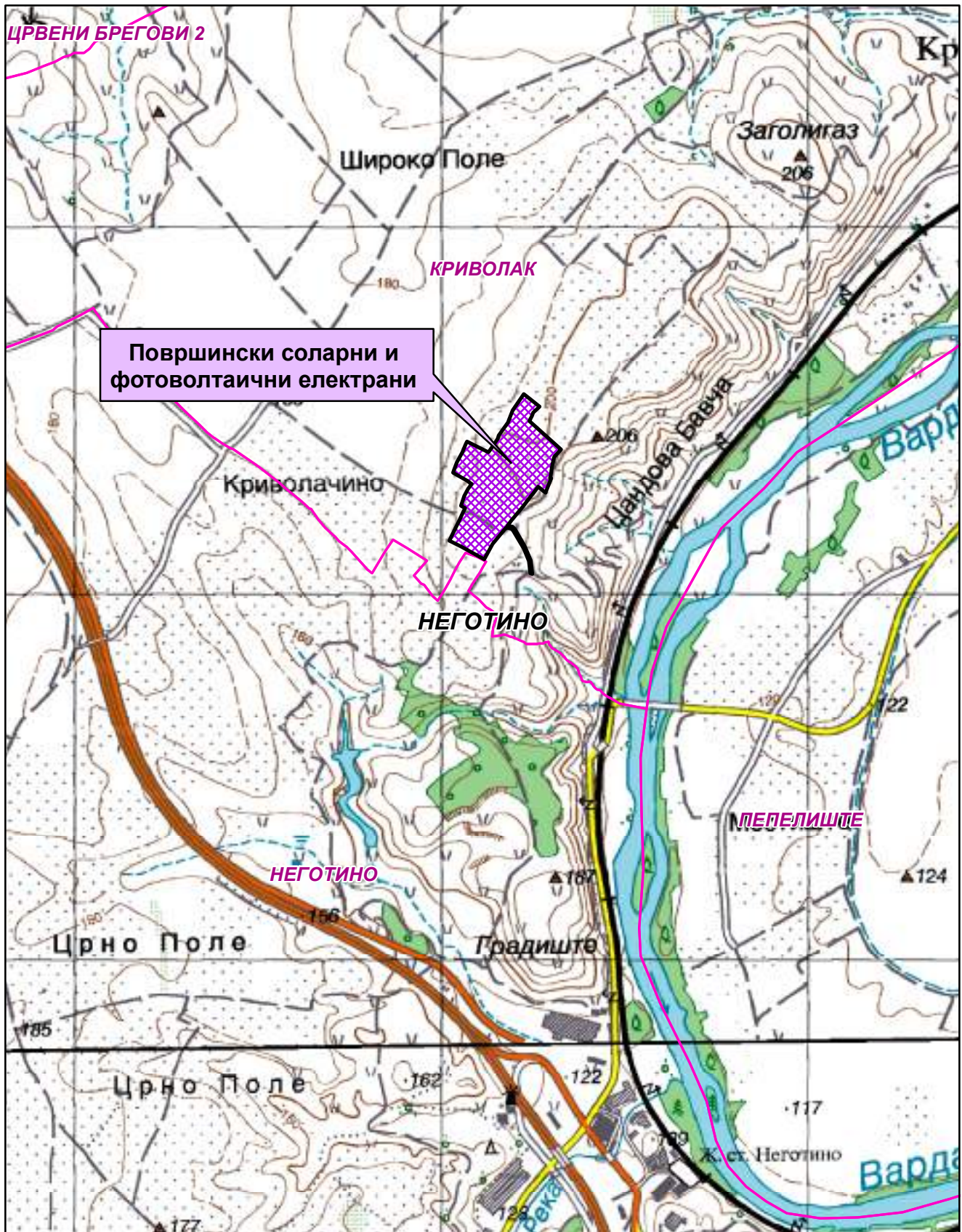
Основната стратешка определба на Просторниот план на Републиката е остварување на повисок степен на вкупната функционална интегрираност на просторот на државата, како и **обезбедување услови за значително поголема инфраструктурна и економска интеграција со соседните и останатите европски земји.**

Остварувањето на повисок степен на интегрираност на просторот на Републиката подразбира **намалување на регионалните диспропорции**, односно квалитативни промени во просторната, економската и социјалната структура. Во инвестиционите одлуки, стриктно се почитуваат локационите, техно-економските и критериумите за заштита на животната средина, кои се усвоени на национално ниво. Една од основните цели на Просторниот план се однесува на штедење, рационално користење и заштита на природните ресурси, искористување на погодностите за производство и **лоцирање на активности на простори врзани со местото на одгледување или искористување.**

Меѓу приоритетните определби на Просторниот план е **заштитата на земјодел-ското земјиште, а особено стриктното ограничување на трансформацијата на земјиштето од I - IV бонитетна класа за неземјоделско користење, како и зачувување на квалитетот и природната плодност на земјиштето.**

Во напорите за унапредување на квалитетот на живеењето во Републиката, посебно тежиште се става на **унапредувањето и заштитата на животната средина.** Состојбата на животната средина и еколошките барања се битен фактор на ограничување во планирањето на активностите, заради што е неопходна процена на влијанијата врз животната средина. Посебно значење имаат заштитата и промоцијата на вредните природни богатства и поголемите подрачја со посебна намена и со природни вредности, важни за биодиверзитетот и квалитетот на животната средина, како и заштитата и промоцијата, или соодветниот третман на културното богатство согласно со неговата културолошка и цивилизациска важност и значење.

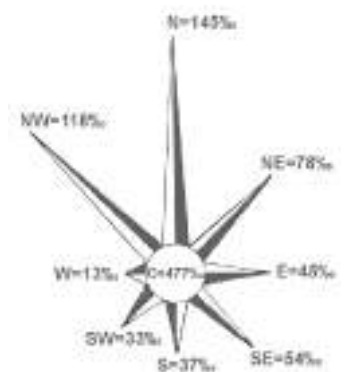
Местоположба на локацијата и ружа на ветрови



Општинска граница



Катастарска граница



Природни и климатски карактеристики

Природните карактеристики на едно подрачје претставуваат збир на вредности и обележја создадени од природата без учество и влијание на човекот. Тие ги опфаќаат географската и геопрометната положба на подрачјето, релјефните карактеристики, геолошките, педолошките, хидрографските, сеизмичките, климатските и др.

Предметната локација во КО Криволак, Општина Неготино се наоѓа југозападно од населеното место Криволак на надморска височина од 195-200m.

Областа Тиквеш и Повардарие каде е лоцирана предметната локација се наоѓа под влијание на медитеранска клима која продира од југ преку демираписката клисура и на континентална клима која продира од север преку Велешката котлина.

Судирот на две различни климатски влијанија создава модифицирана медитеранска клима со следни карактеристики: просечна годишна температура на воздухот 13,3°C; највисока просечна месечна температура – јули 24,3°C и август 23,8°C; најниска просечна месечна температура - јануари 1,3°C; годишна средномесечна температура над 0°C; број на мразни денови (под 0°C) 58,4 дена; средно траење на мразен период - 112 дена; температурна амплитуда 59,5°C, односно апсолутна максимална температура 42°C и апсолутна минимална температура -17,5°C.

Должината на траењето на сончевиот сјај (осончување) годишно за средно Повардарие изнесува 2230 часови со максимум во месеците јули и август.

Плувиометриските анализи покажуваат дека ова подрачје е лоцирано во најсушното подрачје во Републиката со следни карактеристики: просечна годишна сума на врнежи – 437mm, максимална сума на врнежи по месеци - 61,2mm - октомври, минимална сума на врнежи по месеци - 47,5mm - мај, поројни врнежи од локален карактер - мај до септември, дневен максимум – 97mm. Просечна годишна влажност на воздухот е 71%. Просечен број на ведрни денови е 118 дена, облачни 153 и тмурни 94 дена.

Интензитетот на дневниот максимум условува создавање на големи поројни води кои создаваат посебни проблеми во градот.

Снежната покривка се јавува од декември до март или вкупно 71 ден просечно годишно, а вистинскиот број на денови со снежна покривка изнесува 21 ден. Максимално регистрираната висина на снежната покривка достигнува 93cm.

Воздушните струења имаат најголема честина од насоките север 145% просечна брзина 2,0m/s максимална јачина 10 бофори и северозапад 118% максимална јачина 10 бофори, просечна брзина 2,1m/s. Во пределот најголеми се тишините кои изнесуваат 477%.

Економски основи на просторниот развој

Концептот на планиран развој и просторна разместеност на производните и услужни дејности во Просторниот план на Република Македонија се темели на дефинираните цели на економскиот развој во “Националната стратегија на

економскиот развој”, определбите за рационално користење на потенцијалите и погодностите на развојот, поставеноста на системот на населби, како и политиката за порамномерна и порационална просторна организација на економските дејности.

Според економската структура, фазата од развојот во која се наоѓа економијата, степенот на расположивоста на факторите, економските состојби и економската позиција на државата во светот, идниот развој на македонската економија е детерминиран од насоките и комбинацијата на инвестициите со другите развојни фактори.

Концепцијата на просторната организација на производните и услужни дејности поаѓајќи од објективните фактори, пазарните услови, доминацијата на приватната сопственост во економскиот систем и одлуките на државните и локалните органи, се остварува како комбинација на концентрацијата на стопанството на одделни места и дисперзија во просторот кои се комплементарни приоди во развојот и просторната разместеност на економските дејности.

Со разместувањето на производните и услужни дејности и со агломерирањето на населението во просторот, се формираат центри-полови на развојот како што е Градот Неготино со гравитационо влијание врз планскиот опфат на локацијата за која се наменети Условите за планирање на просторот.

Половите на развој ги формираат оските на развојот детерминирани од географските карактеристики на просторите, т.е. релјефот, теченијата на реките и слично, а во современите текови позначајни се деловните односи, комуникациите, како и изградените инфраструктурни системи и стопански капацитети.

Со Просторниот план на Р Македонија дефинирани се пет оски на развој од кои релевантни за Општината на чиј простор припаѓа планскиот опфат за кој се наменети Условите за планирање се “Јужната развојна оска” и оската “Север-Југ”. Развојната оска “Север-Југ” минува по средината на територијата на земјата и го следи од Скопје на југ течението на реката Вардар. Формирана е историски во текот на целиот XX век, па и порано, а на југ, преку границата стигнува до Солун. По Првата светска војна таа продолжи и на север, па се спои со оската по течението на реката Морава. Денес, на територијата на земјата ги поврзува градовите: Куманово - Скопје - Велес - Неготино (и Кавадарци) - Демир Капија - Валандово - Гевгелија. На север од Скопје има и еден крак до Приштина. Какви промени и да се случат, во наредните децении оваа оска ќе остане главна.

Во нашата држава постои и оската која би можела да се нарече “Јужна”, макар што како таква досега е ретко споменувана. Таа ги поврзува градовите: Струга - Охрид - Ресен - Битола - Прилеп - Кавадарци - Неготино - Штип - Кочани - Делчево и продолжува кон Благоевград во Р Бугарија. На запад продолжува кон Елбасан-Р Албанија. Нема големи изгледи да стане меѓународна, но внатре во земјата таа поврзува значајни полови на развој.

Развојните оски имаат значајна улога во просторната организација, а во прв ред за модернизација на патиштата, за изградбата на далекуводи, гасоводи итн., со што ќе се создадат предуслови за поттикнување на развојот на вкупната економија во Регионот и интегрален просторен развој на Државата.

При спроведувањето на стратегијата за организација и користење на просторот за алокација на производни и услужни дејности, решенијата во просторот треба да овозможат поголема атрактивност на просторот, заштита на природните и создадени ресурси и богатства, сообраќајно и информатичко поврзување, локациона флексибилност и почитување на развојните фактори.

Според определбите на Просторниот план, идниот развој и разместеност на производните и услужни дејности треба да базира на одржливост на економијата применувајќи ги законитостите на пазарната економија и релевантната законска регулатива од областа на заштитата на животната средина, особено превенција и спречување на негативните влијанија на економските активности врз животната и работна средина.

Изградбата на површински соларни и фотоволтаични електрани (фото-напонски панели за производство на електрична енергија кои се градат на земјиште), КО Криволак, Општина Неготино, ќе биде во функција на одржливиот развој преку производство на енергија од обновливи извори (сончева енергија).

Користење и заштита на земјоделско земјиште

Зачувувањето, заштитата и рационалното користење на земјоделското земјиште е основна планска определба и главен предуслов за ефикасно остварување на производните и другите функции на земјоделството, а конфликтните ситуации кои ќе произлегуваат од развојот на другите стопански и општествени активности ќе се решаваат врз основа на критериуми за глобална општествено-економска рационалност и оправданост со што ќе се постигнат следните зацртани цели:

- Запирање на тенденциите на прекумерна и стихијна пренамена на плодните површини во непродуктивни цели;
- Зголемување на продуктивната способност на земјоделското земјиште и подобрување на структурата на обработливите површини во функција на поголемо производство на храна;
- Привремено или трајно исклучување од процесот на производство на храна на терените каде концентрацијата на токсични материи од сообраќајни коридори во земјиштето, воздухот и водата се над дозволените норми;
- Рекултивирање и враќање на деградираното земјиште во земјоделска намена со мелиоративни и агротехнички зафати;
- Искористување на компаративните предности и погодности на одделни подрачја и стопанства за повисок степен на финализација и задоволување на потребите на преработувачките капацитети и нивна ориентација кон извоз;
- Обезбедување на материјални и други услови за дефинирање и реализација на програмата за реонизација на земјоделското производство поради рационално искористување на сите природни ресурси, човечки потенцијали и индустриско-преработувачки капацитети.

Согласно Просторниот план на Република Македонија просторот на Републиката е поделен во 6 земјоделско стопански реони и 54 микрореони. Предметната локација припаѓа на Медитерански или Повардарски земјоделско стопански реон поделен на Јужно медитерански со 2 микрореони и Централно-медитерански со 10 микрореони.

При изработка на предметната документација, неопходно е воспоставување и почитување на ефикасна контрола на користењето и уредувањето на земјиштето и утврдување на нормите и стандарди за градба. Меѓу приоритетните определби на Просторниот план е заштитата на земјоделското земјиште, а особено стриктното ограничување на трансформацијата на земјиштето од I-IV бонитетна класа за неземјоделско користење, како и зачувување на квалитетот и природната плодност на земјиштето.

Пренамената на земјоделското земјиште се регулира со Законот за земјоделско земјиште. Доколку при изработка на предметната документација се зафаќаат нови земјоделски површини, надлежниот орган за одобрување на планските програми веднаш по заверка на истите до Министерството за земјоделство, шумарство и водостопанство поднесува барање за согласност за трајна пренамена на земјоделско земјиште во градежно.

Водостопанство и водостопанска инфраструктура

Согласно Просторниот план на Р. Македонија планирањето и реализирањето на активностите за подобрување на условите за живот треба да се во корелација со концептот за одржлив развој, кој подразбира рационално користење на природните и создадените добра. Одржливиот развој подразбира користење на добрата во мерка која дозволува нивна репродукција, усогласување на развојните стратегии и спречување на конфликти во сите области на живеење. Во развојот на водостопанството и водостопанската инфраструктура мора да се запази концептот на одржлив развој кој е насочен кон рационално користење на водата. Стратегијата за користење и развој на водостопанството е условена од фактот дека Републиката е сиромашна со вода. Колку водите во одреден простор може да се сметаат за „воден ресурс“ зависи од можноста за нивно искористување, односно од можноста за реализирање на водостопански решенија со кои водите ќе се искористат за покривање на потребите од вода за населението, земјоделството, индустријата и за заштитата на живиот свет.

Со Просторниот план на Република Македонија на територијата на Републиката дефинирани се 15 водостопански подрачја (ВП): „Полог“, „Скопје“, „Треска“, „Пчиња“, „Среден Вардар“, „Горна Брегалница“, „Средна и Долна Брегалница“, „Пелагонија“, „Средна и Долна Црна“, „Долен Вардар“, „Дојран“, „Струмичко Радовишко“, „Охридско - Струшко“ и „Дебарско“. Оваа поделба овозможува пореално да се согледаат расположивите и потребните количини на вода за одреден регион.

Просторот наменет за поставување на површинските соларни и фотоволтаични електрани (фото-напонски панели за производство на електрична енергија кои се градат на земјиште) во КО Криволак, Општина Неготино, се наоѓа во водостопанското подрачје (ВП) „Среден Вардар“, кое го опфаќа сливот на река

Вардар од вливот на реката Пчиња до водомерниот профил „Демир Капија“. На ова ВП припаѓаат сливовите на реките Тополка, Бабуна, Луда Мара, Бошава, Отавица и Иберијска Река, но не и сливовите на реките Брегалница и Црна Река.

За целосно искористување на хидролошкиот потенцијал на водотеците, во ВП „Среден Вардар“ изградени се акумулациите Младост на реката Отавица и Лисиче на реката Тополка. Основна намена на водите од акумулацијата Младост е наводнување на обработливите површини, заштита од поплави и нанос. Акумулацијата Лисиче треба да обезбеди вода за водоснабдување на градот Велес и за наводнување на обработливите површини.

Во идниот период во ова водостопанско подрачје се предвидува изградба на акумулациите: Велес, Бабуна II, Згрополци, Градско, Кукуречани, Криволак, Дуброво и Демир Капија на реката Вардар и акумулациите Бабуна на реката Бабуна и Венец на реката Изворчица.

На реката Вардар се предвидува и изградба на акумулацијата Дуброво со максимална кота на водното огледало од 118,3 м.н.в. Планскиот опфат на фотоволтаичната електрана се наоѓа во сливот на предвидената акумулација. За заштита на сливот на акумулацијата од лизгање на теренот, појава на ерозија или создавање на суводолици и порои не се дозволува изведба на работи кои би можеле да ги сменат природните услови во околината (сечење на дрва и уништување на вегетацијата на бреговите и сл.).

Површинските води се најзначајни за подмирување на потребите од вода, но нивната распределба на територијата на Републиката е нерамномерно. Потенцијалот на површинските води е диктиран од појавата, траењето и интензитетот на врнежите. Поради морфолошката, хидрогеолошката и хидрографската структура на просторот врнежите брзо се концентрираат во речната мрежа и истекуваат. Површинското истекување за сливните подрачја во Републиката има вредност од 26,2 л/сек/км² за реката Радика до 3,1 л/сек/км² за сливот на реката Струмица. На реката Вардар по течението вредноста на површинското истекување се намалува од 17,4 кај мерниот профил Радушa, преку 13,6л/сек/км² кај Скопје до 6,3 л/сек/км² кај мерниот профил Демир Капија.

Изградбата на површинските соларни и фотоволтаични електрани со кои ќе се користи сончевата енергија како обновлив ресурс за производство на електрична енергија, во регион кој е сиромашен со вода, ќе допринесе за подобрување на енергетската покриеност на регионот во согласност со принципите на еколошко и одржливо искористување на природните ресурси.

Енергетика и енергетска инфраструктура

Од аспект на енергетиката и енергетската инфраструктура со Просторниот план на Република Македонија се дефинираат состојбите, потребите и начините на задоволување на потрошувачката на разните видови на енергија во Републиката. При тоа приоритет се дава на намалување на увозната зависност на енергенти и енергија, односно задоволување на потрошувачката со домашно производство.

Според статистичките податоци последниве години во Републиката над 30% од потрошената електрична енергија е од увозно потекло за што се одвојуваат

големи девизни средства. Зголемената потрошувачка на енергетски горива ја наметнува потребата од подобрувањето на енергетската ефикасност. Европската регулатива “Европа 2020” за паметен, одржлив и сеопфатен развој предвидува мерки за намалување на емисиите на издувни гасови, зголемување на користењето на обновливи извори на енергија и зголемување на енергетската ефикасност. Имплементирањето на овие мерки, ќе придонесе за подобра односно поквалитетна иднина за следните генерации, отворање на нови работни места, а истовремено се обезбедуваат услови за одржлив развој. Со рационално искористување на енергетските извори им се овозможува на идните генерации да имаат ресурси за сопствен раст и развој.

Размената на електрична енергија помеѓу балканските електроенергетски системи (чии земји најчесто се увозници) е многу значаен фактор за натамошниот развој. Електроенергетските системи на балканските земји треба да бидат поврзани со конективни водови кои што нема да преставуваат тесно грло во трансмисија на потребните количини на електрична моќност. Републиката досега има 400 kV конективни водови со Грција (кон Солун и Лерин) и Косово (Косово-Б) и кон Бугарија (Црвена Могила), а во план е градбата на вод кон Албанија. Планираната, со Просторниот план на РМ, траса на водот од Скопје5 кон Србија е сменета и изграден е водот Штип-Србија.

Локацијата со намена површински соларни и фотоволтаични електрани (фото-напонски панели за производство на електрична енергија кои се градат на земјиште), КО Криволак, Општина Неготино, нема конфликт со постојните и планирани енергетски водови. Така постојниот преносен 110kV далновод Бучим-Дуброво минува на 3,4km источно од оваа локација.

Поставувањето на површински соларни и фотоволтаични електрани од обновливи извори на енергија ги подобрува перформансите на електроенергетската мрежа, го намалува увозот на електрична енергија и емисиите на стакленички гасови.

Гасовод и нафтовод

Природниот гас, со сегашната потрошувачка, малку е застапен во енергетскиот сектор во Републиката. Со негова зголемена употреба се воведува еколошки поприфатливо гориво кое со својот хемиски состав и висока калорична моќ, претставува одлична замена за нафтата, нејзините деривати, јагленот и другите цврсти и течни горива. Природниот гас испушта помалку штетни материји во однос на другите енергенти, заради што аерозагадувањето е сведено на минимум.

Изградениот крак Жидилово-Скопје е дел од меѓународниот транзитен гасоводен систем Русија-Романија-Бугарија-СМакедонија. Се планира во идниот период доизградба на гасоводната мрежа во Републиката и поврзување со мрежите на соседните држави што ќе овозможи зголемување на сигурноста во снабдувањето на сите региони во Републиката, но и урамнотежување на потрошувачката во текот на целата година.

При проширувањето и натамошната доизградба на гасоводниот систем се изгради делница-1 Клевовце-Штип-Неготино со што ќе се овозможат поволни услови за развој на гасоводната мрежа во овој регион.

Трасата на делницата-1 минува на 4,2km југо-источно од предметната траса.

Заради зголемување на сигурноста во снабдувањето со нафта и нафтени деривати на Републиката изграден е нафтоводот Скопје-Солун со кој се овозможува транспорт на два милиони тони сирова нафта од пристаништето во Солун до Рафонеријата ОКТА.

Трасата на изведениот нафтовод Скопје-Солун минува на 5,8km југо-западно од предметната траса.

Население

Утврдувањето на концептот на просторната организација, уредувањето и користењето на територијата на Републиката, а во контекст на тоа и стопанската структура, зависи од развојот, структурните промени и просторната дистрибуција на населението.

Врз основа на прогноза за бројот, структурата, темпото на растежот, критериумите за разместување и подвижноста, треба да се покаже просторно-временската компонента на остварување на идната организација и уредување преку демографскиот аспект.

Демографските проекции, кои на планирањето му даваат нова димензија, покажуваат или треба да покажат, како во иднина ќе се формира населението, неговиот работен контингент (работна сила) и домаќинствата и како треба да придонесат кон сестрано согледување на идната состојба на населението како произведен дел, потрошувач и управувач - креатор.

Тргувајќи од определбата дека популациската политика преку систем на мерки и активности треба да влијае врз природниот прираст, се оценува дека за обезбедување на плански развој и излез од состојбата на неразвиеност се наметнува водењето активна популациска политика во согласност со можностите на социо-економски развој на Републиката. Во овие рамки треба да се води единствена популациска политика со диференциран пристап и мерки по одделни подрачја, со цел да се постигне оптимализација во користењето на просторот и ресурсите, хуманизација на условите за семејниот и општествениот живот на населението, намалување на миграциите, како и создавање на услови за порамномерен регионален развој на Републиката.

Како демографска рамка, населението е значајна категорија која треба да се има во предвид при апроксимацијата на потенцијалните работни ресурси и потенцијалните потрошувачи и корисници на сите видови услуги.

Урбанизација и мрежа на населби

Урбанизацијата како сложен, динамичен процес треба да претставува основна рамка и влијателен фактор во насочувањето на долгорочниот просторен развој на Република Северна Македонија. Под поимот урбанизација се подразбира во прв ред развој на градовите изразен со порастот на нивното население,

социјалните и политички функции и во изградбата и уредување на нивните просторно физички структури. Во поширока смисла урбанизацијата го опфаќа и развојот на руралните населби и простори кој е резултат на промените кои водат кон намалување на разликите помеѓу градот и селото.

Ваквите и слични иницијативи на соодветен начин се вградени во основните цели на урбанизацијата и развој и уредување на населбите, дефинирани во Просторниот план на Р. Македонија.

Една од **целите** согласно ППРМ која треба да се земе во предвид при изработка на површински соларни и фотоволтаични електрани, предвидува:

- **Планско уредување и екипирање на населбите со елементи на комунална инфраструктура.**

Од аспект на урбанизацијата при поставувањето на вакви објекти во просторот треба да се обрне внимание на изборот на локации од аспект на заштита на продуктивното земјиште, како и нивно вклопување во постојниот урбан модел на просторот и пејзажното обликување на окружувањето.

Иницијативата со намена површински соларни и фотоволтаични електрани (фото-напонски панели за производство на електрична енергија кои се градат на земјиште), КО Криволак, Општина Неготино, ќе овозможи поефикасно снабдување на населбите со електрична енергија, што е особено значајно за оние кои немаат соодветно, односно квалитетно снабдување. Преку воведување на алтернативни извори на енергија се овозможува заштеда на необновливи извори на енергија што е еден од основните приоритети во одржливиот развој.

Домување

Основните цели на Просторниот план во областа на домувањето се во функција на оптимална проекција на станбениот простор, а се однесуваат на: обезбедување стан за секое домаќинство, подобрување на станбениот стандард, изградба на адекватна **инфраструктура во функција на поквалитетен стандард на домување**, асеизмичност во градбата, замена на субстандардниот станбен фонд и изнаоѓање модуси и дефинирање на критериуми за надминување на појавата на бесправна изградба.

Современата технологија, автоматизација и модернизација навлегува во сите пори на современиот живот, па оттаму предизвикува битни трансформации и во станот, кои квалитативно го менуваат традиционалниот тип на домување.

Порастот на животниот стандард и порастот на културата на домувањето доведуваат до постојано зголемување на површината на станот, подобрување на внатрешната организација и распоред, **квантитативно и квалитативно подигнување на комуналната опременост на станот.**

Во тој контекст, оваа иницијатива со намена површински соларни и фотоволтаични електрани (фото-напонски панели за производство на електрична енергија кои се градат на земјиште), КО Криволак, Општина Неготино, е во функција на обезбедување поквалитетни услуги за снабдување на домаќинствата со електрична енергија во овој дел на Републиката, со што се

овозможува квалитативно и квантитативно подигнување на комуналната опременост на станот.

Јавни функции

Организацијата на јавните функции е директно поврзана со планирањето и уредувањето на населбите и зависи од типот на населбата, нејзиното место и улога во хиерархијата на населбите и соодветното ниво на централитет.

Локацијата со намена површински соларни и фотоволтаични електрани (фото-напонски панели за производство на електрична енергија кои се градат на земјиште), КО Криволак, Општина Неготино, е во функција на развој на стопанските активности и е надвор од урбаниот опфат на најблиската населба, така што нема препораки и обврски за организација на јавни функции, што значи дека се исклучени и можностите за било каков конфликт помеѓу двата типа на функции.

Индустија

Развојот и просторната разместеност на индустријата претставува значаен фактор и движечка сила за поттикнување на развојот на вкупната економија и модернизација на другите области од економскиот и општествениот живот. Ефикасното и успешно спроведување на насоките и определбите за поттикнување на развојот на индустриските дејности и нивно рационално разместување во просторот ги детерминираат позитивните промени и во другите сегменти на економијата: пораст на вработеноста, зголемување на бруто домашниот производ, подобрување на животниот стандард и др.

Со плански и организиран начин на ширење на инфра и супраструктурата и создавањето на други погодни услови за локација на производни капацитети во просторот околу општинските центри и во поширокиот рурален простор, се обезбедуваат основи врз кои може да се очекува остварување на просторната разместеност на индустријата, преку моделот на концентрираната дисперзија.

Во планскиот период, индустриското производство се очекува да биде застапено во сите општини и да остварува растеж кој ќе придонесе за зголемување на вработувањето, подобрување на условите за живеење на граѓаните на поширокиот простор на земјата.

Изградбата на површински соларни и фотоволтаични електрани (фото-напонски панели за производство на електрична енергија кои се градат на земјиште), КО Криволак, Општина Неготино ќе биде во функција на одржливиот развој преку производство на енергија од обновливи извори (сончева енергија) ќе биде во функција на развој на енергетскиот сектор преку производство на енергија од обновливи извори, што кореспондира со основните определби на Просторниот план на Р Македонија за одржлив развој.

Индустијата која е водечка стопанска дејност и двигател на развојот на вкупната економија има значајно влијание врз квалитетот на животната средина. Во услови на усвоената развојна парадигма на “одржлив” развој, напорите треба да

се насочат кон суштествени промени во стратегијата и политиката за развој и просторна алокација на производните капацитети засновани на принципите на еколошка заштита.

Сообраќај и врски

Комуникациската мрежа на Република Северна Македонија, сочинета од повеќе комуникациски потсистеми, е етаблирана преку системот за сообраќај и врски врз чија основа, помеѓу другото, се темели и организацијата на просторот на државата. Комуникациските системи во Републиката, кои се од особено значење за развојот на стопанските активности, се очекува да се подобруваат, унапредуваат и да се развиваат во две насоки на развој на комуникациите:

- екстерното поврзување на државата (стратешки коридори);
- интерното поврзување во државата (регионални и локални потреби).

Основа за *екстерното поврзување* на државата се дефинираните комуникациски коридори согласно меѓународните конвенции и препораки, што воедно се и основа за ориентација кон европските и балканските определби за економски и технолошки комуникации, што е од особено значење за извозот.

Основата за *интерното поврзување* во државата односно планирање и развој на патната мрежа на Државата се базира на категоризација на патиштата, на стратешки дефинирани меѓународни коридори за патен сообраќај, на досега изградената европска патна мрежа-ТЕМ со “Е” ознака на патиштата, на досега изградената магистрална и регионална патна мрежа, како и на определбите од долгорочната стратегија за развој.

Мрежата на патишта “Е” ознака што ги дефинира меѓународните коридори за патен сообраќај низ Републиката се: Е-65, Е-75, Е-850, Е-871.

Според Просторниот план на Република Македонија, автопатската и магистрална патна мрежа релевантна за предметниот простор е:

- Е-75 кој се поклопува со магистралниот пат М-1: (СР-Табановце- Куманово-Велес-Богородица-ГР) - Коридор за патен сообраќај во насока север-југ.
- М-1 - (СР-Табановце-Куманово-Велес-Богородица-ГР).

Врз основа на „Одлуката за категоризација на државните патишта“ овој магистрален патен правец се преименува со ознаката:

- А1 (М-1) - (Граница со Србија-ГП Табановци-Куманово-Велес-Неготино-Демир Капија-Гевгелија-граница со Грција-ГП Богородица и делница Градско-Прилеп-врска со А3).

Во идната патна мрежа на Републиката, основните патни коридори ќе ги следат веќе традиционалните правци во насока север-југ (коридор 10), односно исток-запад (коридор 8), што се вкрстосуваат во просторот помеѓу градовите: Скопје, Куманово и Велес. На тој начин дел од магистралните патишта во Републиката ќе формираат три основни патни коридори, што треба да се изградат со технички и експлоатациони карактеристики компатибилни со системот на европските автопатишта (ТЕМ):

- север-југ: М-1 (Србија - Куманово - Велес - Гевгелија - Грција),
- исток-запад: М-2 и М-4 (Бугарија-Крива Паланка-Куманово-Скопје-Тетово-Струга-Албанија и крак Скопје - Србија),

- исток-запад: М-5 (Бугарија - Делчево - Кочани - Штип - Велес - Прилеп - Битола - Ресен - Охрид- Требеништа - М4 (крак Битола - граница со Грција).

На автопатската и магистралната патна мрежа се надоврзуваат регионалните патишта, што заедно со локалните категоризирани патишта ќе ја сочинуваат патната мрежа на Републиката.

Релевантен регионален патен правец за предметната локација, според Просторниот план на Република Македонија, влегува во групата на регионални патишта "Р1" и е со ознака:

- Р1103 - (Лаковица-врска со А4-Неготино-Кавадарци-Дреново-врска со Р1101).

Динамиката за реализација на мрежата, што ќе овозможи целосно опслужување на Републиката, ќе биде во функција на сообраќајните потреби (очекуваниот обем на сообраќајот), потребите за интеграција во европскиот патен систем, како и економската моќ на државата, а трасите на меѓународните и магистралните патишта, задолжително ќе поминуваат надвор од населените места и се предлага да се решаваат со денивелирано вкрстосување со останатата патна мрежа.

При изработка на планската документација од аспект на безбедноста во Патниот сообраќај, да се почитуваат Законот за јавни патишта, како и важечките Законски и подзаконски акти кои ја допираат оваа област.

Железнички сообраќај: Концепцијата за развој на железничкиот систем се базира на потребата за модернизација и проширување на железницата во целина, како и поврзување на железничката мрежа на Републиката со соодветните мрежи на Република Бугарија и Република Албанија.

Железничката мрежа на Републиката, во планскиот период, треба да ја сочинуваат: магистрални железнички линии од меѓународен карактер, регионални линии и локални линии.

Магистрални железнички линии од меѓународен карактер:

‡ СР- Табановце-Скопје-Гевгелија-ГР	213,5 km
‡ СР - Блаце-Скопје.....	31,7 km
‡ СР -Кременица-Битола-Велес	145,6 km
‡ БГ -Крива Паланка-Куманово.....	84,7 km
‡ АЛ-Струга-Кичево-Скопје.....	143,0 km

Покрај постојните врски Табановце и Блаце на север, односно Гевгелија и Кременица на југ, ќе се изврши и соодветно поврзување на исток кон Република Бугарија, односно на запад кон Република Албанија, со што ќе се овозможи целосно интегрирање на македонскиот железнички систем со соодветните системи на соседните држави.

Во планскиот период меѓудругото, се очекува развој на интегралниот транспорт, односно техничко-технолошкото доопремување на Македонските железници за извршување на задачите и за вклучување во меѓународниот сообраќај, што е во согласност со стратегијата на развојот на железничкиот сообраќај и со реалните можности на Државата.

Воздушен сообраќај: Воздушните патишта во Државата се интегрален дел од европската мрежа на воздушни коридори со ширина од 10 наутички милји во кои контролирано се одвиваат прелетите над територијата на државата.

Примарната аеродромска мрежа во Државата треба да ја сочинуваат вкупно 4 аеродроми за јавен воздушен сообраќај, и тоа во Скопје, Охрид, Струмица и Битола. Аеродромот во Скопје е оспособен за прием и опрема на интерконтинентални авиони, аеродромот во Охрид е реконструиран во повисока-II категорија, а новите аеродроми што се предвидуваат во Струмица и Битола се предвидени да бидат со доминантна намена за карго транспорт на стоки.

Секундарната аеродромска мрежа се предлага да ја сочинуваат сегашните 5 реконструирани и технички доопремени спортски аеродроми и вкупно 15 аеродроми за стопанска авијација, од кои 7 нови. Покрај тоа треба да се уредат и околу 20 терени за дополнителен развој на воздухопловниот спорт и туризам во согласност со меѓународните прописи за ваков вид на аеродроми.

Предметната локација се наоѓа во заштитната зона на леталиште Црвени брегови кое спаѓа во терцијарната аеродромска мрежа. При изработка на планската документација од аспект на безбедноста на воздушниот сообраќај да се почитуваат важечките Законски и подзаконски акти кои ја допираат оваа област.

Радиокомуникациска мрежа и антенски системи

Радиокомуникациска мрежа е јавна електронска комуникациска мрежа со која се обезбедува емитување, пренос или прием на знаци, сигнали, текст, слики и звуци или други содржини од каква било природа преку радиобранови. Основни елементи на примопредавателниот систем се: антените, антенските столбови, водови, засилувачи и друго.

Јавните електронски комуникациски мрежи треба да се планираат, поставуваат, градат, употребуваат и слично под услови утврдени со Законот за електронските комуникации, прописите донесени врз основа на него, прописите за просторно и урбанистичко планирање и градење, прописите за заштита на животната средина, нормативите, прописите и техничките спецификации содржани во препораките на Европската Унија.

Изложеноста на јавноста на нејонизирачко електромагнетно зрачење со пуштањето во работа на антенски систем не треба да ги надминува вредностите пропишани со Упатството за гранични вредности при изложеност на нејонизирачко зрачење издадено од Меѓународна комисија за заштита од нејонизирачко зрачење (ICNIRP – International Commission on Non-Ionizing Radiation Protection). Агенцијата за електронски комуникации врши контрола со мерење на нејонизирачкото електромагнетно зрачење, со цел да ја утврди усогласеноста на антенските системи со граничните вредности.

Оператори на мобилната телефонија во РСМакедонија се М-Телеком, А1 Македонија, Телекабел и Лајкамобајл. Тие во своите секојдневни развојни активности вршат:

- Квалитетно мрежно покривање со мобилен сигнал на:
 - региони, општини, населени места,
 - подрачја од јавен интерес (културно-историски, спортски, стопански, индустриски, погранични зони и др.),
 - сообраќајна и транспортна инфраструктура.

- Подготовка на проекти за развој на мрежата согласно постоечката инфраструктура на теренот.
- Усогласување на развојните планови со одделни институции на државата (министерства, управи и сл.).

Целиот овој регион, покриен е со сигнал на мобилна телефонија на мобилните оператори.

Кабелска електронска комуникациска мрежа -се користи за дистрибуција на јавни електронски комуникациски услуги до крајниот корисник. Пристапниот дел на мрежата е изграден од кабли (од бакарни парици, коаксијални, хибридни коаксијално-оптички и/или оптички) и придружни дистрибутивни и изводни точки: канали, цевки, кабелски окна/шахти, надворешни ормари и др.

Јавната кабелска електронска комуникациска мрежа и придружните средства треба да се планираат, проектираат, поставуваат и градат на начин кој нема да ја попречува работата на другите електронски комуникациски мрежи и придружни средства, како ни обезбедувањето на другите електронски комуникациски услуги.

Изградбата на јавните електронски комуникациски мрежи и придружни средства треба да се обезбеди:

- заштита на човековото здравје и безбедност,
- заштита на работната и животната средина,
- заштита на просторот од непотребни интервенции,
- заштита на инфраструктурата на изградените јавни електронски комуникациски мрежи,
- унапредување на развојот и поттикнување на инвестиции во јавните електронски комуникациски мрежи со воведување на нови технологии и услуги, а особено со воведување на следни генерации на јавни електронски комуникациски мрежи.

АД “Македонски Телекомуникации” и останатите оператори за своите корисници обезбедуваат широк опсег на услуги како што се: говорни услуги (вклучувајќи услуги со додадена вредност), услуги за пренос на податоци, пристап до Интернет, мобилни комуникациони услуги, јавни говорници и др. Комуникациските услуги се обезбедуваат врз основа на добро воспоставената електронска комуникациска мрежа со примена на најсовремени технологии.

Телефонските корисници во ова подрачје во електронско комуникацискиот сообраќај приклучени се преку телефонската централа во Неготино.

Операторите на јавна кабелска електронска комуникациска мрежа треба да обезбедат можност за широкопојасен пристап до услуги (broadband) со големи брзини на: 100% од домаќинствата покриени со мрежата на операторот со можност за пристап до јавната комуникациска мрежа со брзина на пренос од 30 Mbps и најмалку 50% од домаќинствата покриени со мрежата на операторот со можност за пристап до јавната комуникациска мрежа со брзина на пренос од 100 Mbps.

За новопредвидените градби, изградената електронска комуникациска инфраструктура за пренос со големи брзини треба да им овозможи на сите корисници слободен избор на оператор, а на сите оператори пристап до градбите под еднакви и недискриминаторски услови.

Заштита на животната средина

Анализата на влијанијата врз животната средина, како превентива, има за цел да ги идентификува можните проблеми, да ги рационализира трошоците и да направи оптимален избор на мерките за заштита на животната средина. За разлика од “пасивниот” пристап, со кој се применуваат заштитни мерки по настанатиот проблем, што претставува финансиско оптоварување на производителите, давачите на услуги и општеството во целост, превентивната заштита на животната средина се трансформира во елемент на развој и појдовна основа за глобалното управување со животната средина засновано на принципите на **одржливиот развој**. Одржувањето на континуитет во следењето на состојбите во медиумите и областите на животната средина, дава претстава за трендот на промени кои настанале во текот на подолг временски период на анализираното подрачје, како основа за планирање и предвидување на промените кои би можело да се очекуваат во животната средина во временската рамка на која се однесува планскиот документ.

Со цел да се обезбеди заштита и унапредување на животната средина на просторот со намена површински соларни и фотоволтаични електрани (фото-напонски панели за производство на електрична енергија кои се градат на земјиште), КО Криволак, Општина Неготино, потребно е да се почитуваат одредбите пропишани во законската регулатива од областа на заштита на животната средина и подзаконските акти донесени врз нивна основа.

Имајќи во предвид дека енергијата на сончевото зрачење претставува најобилен, неисцрпен, бесплатен и обновлив извор на енергија, кој не ја загадува околината, при разработка на влијанијата од површинските соларни и фотоволтаични електрани врз животната средина констатирано е дека истите не создаваат емисии на штетни материи, не трошат гориво и не создаваат бучава. Досегашните научни истражувања посочуваат дека единствено негативно влијание по човековата околина е потребата од зголемена површина на земјиште за нивно инсталирање. При реализација на предвидените активности за поставување на површински соларни и фотоволтаични електрани треба да се внимава да не дојде до искористување на земјиштето на начин и обем со кој би се загрозиле неговите природни вредности, квалитетот и количината и режимот на површинските и подземните води.

Доколку при поставувањето на површинските соларни и фотоволтаични електрани се создаде отпад, создавачите на отпад се должни во најголема можна мера, да го избегнат создавањето на отпад и да ги намалат штетните влијанија на отпадот врз животната средина, животот и здравјето на луѓето. При **управување со отпадот** по претходно извршената **селекција**, отпадот треба да биде преработен по пат на **рециклирање**, повторно употребен во истиот или во друг процес за екстракција на секундарните суровини или пак да се искористи како извор на енергија. Создадениот отпад треба да се депонира организирано со контролиран транспортен систем во постојната депонија. Потребно е да се потенцира дека создавачот и/или поседувачот на отпадни материи и емисии ги сноси сите трошоци за санација на евентуално предизвиканите нарушувања во животната средина.

Заштита на природното наследство

Од областа на **заштита на природата** (природното наследство, природните реткости и биолошката и пределската разновидност), документацијата за предметниот простор треба да се усогласи со Просторниот план на Република Македонија на тој начин што, врз основа на режимот за заштита, ќе се организира распоред на активности и изградба на објекти кои ќе се усогласат со барањата кои ги поставува одржливото користење на природата и современиот третман на заштитата.

Особено внимание при заштита на природата, треба да се посвети на начинот, видот и обемот на изградбата што се предвидува во заштитените простори за да се одбегнат или да се надминат судирите и колизиите со инкомпатибилните функции. За таа цел е неопходно почитување на следните принципи:

- Оптимална заштита на просторите со исклучителна вредност;
- Зачувување и обновување на постојната биолошка и пределска разновидност во состојба на природна рамнотежа;
- Обезбедување на одржливо користење на природното наследство во интерес на сегашниот и идниот развој, без значително оштетување на деловите на природата и со што помали нарушувања на природната рамнотежа;
- Спречување на штетните активности на физички и правни лица и нарушувања во природата како последица на технолошкиот развој и извршување на дејности, односно обезбедување на што поповолни услови за заштита и развој на природата;
- Рационална изградба на инфраструктурата;
- Концентрација и ограничување на изградбата;
- Правилен избор на соодветна локација.

Согласно Законот за заштита на природата („Службен весник на Република Македонија“ број 67/04, 14/06, 84/07, 35/10, 47/11, 148/11, 59/12, 13/13, 163/13, 41/14, 146/15, 39/16, 63/16, 113/18 и 151/21) и Законот за животна средина („Службен весник на Република Македонија“ број 53/05, 81/05, 24/07, 159/08, 83/09, 48/10, 124/10, 51/11, 123/12, 93/13, 187/13, 42/14, 44/15, 129/15, 192/15, 39/16, 99/18 и 89/22) потребно е внесување на мерки за заштита на природата при планирањето и уредувањето на просторот и истите треба строго да се почитуваат.

Согласно Студијата за заштита на природното наследство, изработена за потребите на Просторниот план на Република Македонија, на просторот со намена површински соларни и фотоволтаични електрани (фото-напонски панели за производство на електрична енергија кои се градат на земјиште) КО Криволак, Општина Неготино, нема регистрирано ниту евидентирано природно наследство.

Доколку при изработка на документацијата за предметниот простор или при уредување на просторот се дојде до одредени нови сознанија за природно наследство кое би можело да биде загрозено со урбанизацијата на овој простор, потребно е да се предвидат мерки за заштита на природното наследство:

- Утврдување на границите и означување на сите објекти кои би можеле да бидат предложени и прогласени како природно наследство;
- Забрана за вршење на какви било стопански активности кои не се во согласност со целите и мерките за заштита утврдени со правниот акт за прогласување на природното добро или Просторниот план за подрачје со специјална намена;
- Магистралната и останатата инфраструктура (надземна и подземна) да се води надвор од објектите со природни вредности, а при помали зафати потребно е нејзино естетско вклопување во природниот пејзаж;
- Воспоставување на мониторинг, перманентна контрола и надзор на објектите со природни вредности и преземање на стручни и управни постапки за санирање на негативните појави;
- Воспоставување на стручна соработка со соодветни институции во окружувањето;
- Почитување на начелата за заштита на природата согласно Законот за заштита на природата.

Заштита на културно наследство

Во своето милениумско постоење, човековата цивилизација од праисторијата до денес, на територијата на нашата држава, оставила значајни траги од вонредни културни, историски и уметнички вредности кои го потврдуваат постоењето, континуитетот и идентитетот на македонскиот народ на овие простори.

Просторниот аспект на недвижното културно наследство е предмет на анализа во корелација со долгорочната стратегија на економски, општествен и просторен развој, односно стратегија за зачувување и заштита на тоа наследство во услови на пазарно стопанство.

Републичкиот завод за заштита на спомениците на културата, за потребите на Просторниот план на Републиката, изготви Експертен елаборат за заштита на недвижното културно наследство во кој е даден Инвентар на недвижното културно наследство од посебно значење.

Инвентарот содржи список на регистрирани и евидентирани недвижни културни добра, што подразбира список на недвижните предмети со утврдено својство споменик на културата, односно на недвижните предмети за кои основано се претпоставува дека имаат споменично својство. Тоа се: археолошки локалитети, цркви, манастири, џамии, бањи, безистени, кули, саат кули, турбиња, мавзолеи, конаци, мостови, згради, куќи, стари чаршии, стари градски јадра и други споменици со нивните имиња, локации, блиските населени места, период на настанување и општините во кои се наоѓаат спомениците.

Согласно постоечката законска регулатива, видови на недвижно културно наследство се: споменици, споменични целини и културни предели.

На подрачјето на катастарската општина Криволак, која е предмет на анализа има евидентирани недвижни споменици на културата (Експертен елаборат):

1. Археолошки локалитет, “Брест”, Криволак, доцноримски период;

2. Археолошки локалитет, “Гробишта-Црквиште”, Криволак, среден век;
3. Археолошки локалитет, “Тошова Лака”, Криволак, доцноримски период;
4. Археолошки локалитет, “Чифлик”, Криволак, доцноримски период.

Во Археолошката карта на Република Македонија¹, која ги проучува предисториските и историските слоеви на човековата егзистенција, од најстарите времиња до доцниот среден век, на анализираното подрачје на катастарската општина евидентирани се археолошките локалитети:

КО Криволак - Брест, населба и некропола од доцноантичко време; Гробишта, средновековна некропола; Тошова Лака, населба и некропола од доцноантичко време; Чифлик, населба од доцноантичкото време.

Според Просторниот план на Р.Македонија, најголем број на цели се однесуваат на третманот и заштитата на културното наследство во плановите од пониско ниво.

При изработка на документацијата од пониско ниво, да се утврди точната позиција на утврдените *локалитети со културно наследство* и во таа смисла да се применат плански мерки за заштита на недвижното наследство:

- задолжителен третман на недвижното културно наследство во процесот на изработката на просторните и урбанистичките планови од пониско ниво заради обезбедување на плански услови за нивна заштита, остварување на нивната културна функција, просторна интеграција и активно користење на спомениците на културата за соодветна намена, во туристичкото стопанство, во малото стопанство и услугите, како и во вкупниот развој на државата;
- планирање на реконструкција, ревитализација и конзервација на најзначајните споменички целини и објекти и организација и уредување на контактниот, околниот споменичен простор заради зачувување на нивната културно - историска димензија и нивна соодветна презентација;
- измена и дополнување на просторните и урбанистичките планови заради усогласување од аспект на заштитата на недвижното културно наследство.

Културното недвижно наследство во просторните и урбанистички планови треба да се третира на начин кој ќе обезбеди негово успешно вклопување во просторното и организационо ткиво на градовите и населените места или пошироките подрачја и потенцирање на неговите градежни, обликовни и естетски вредности.

Туризам и организација на туристички простори

Туризмот и угостителството со својата основна функција-прифаќање, сместување и истовремено задоволување на голем број разновидни барања и желби на туристите, влијае врз вкупната економија и развојот на одредена средина, а исто така има изразено влијание и врз просторот во кој ја извршува својата дејност. Туризмот со своето мултиплицирано влијание во процесот на стопанисување, посредно и непосредно, ги вклучува и другите гранки и дејности во вкупната понуда на туристичкиот пазар. Ова пред сè, се однесува на

¹ МАНУ Скопје, 1996 г.

угостителството, трговијата, сообраќајот, занаетчиството, здравството и на разни други видови услуги. Исто така, преку туризмот се нудат и се продаваат нематеријални вредности, како што се: разни информации, обичаи, фолклор, забава, спортско-рекреативни активности и слично.

Врз основа на комплексно согледаните природни и создадени услови и ресурси по обем, квалитет, распространетост или уникатност, функционалност, атрактивност и степен на активираноста, на територијата на РС Македонија како посебни целини може да се издвојат следните видови на туристички потенцијали: водените површини, планините, бањите, целините и добрата со природно и културно наследство, транзитните туристички правци, градските населби, ловните подрачја и селата.

Согласно со основните долгорочни цели, концептот и критериумите за развој и организација на туристичката понуда, во Државата се дефинирани вкупно 10 туристички региони со 54 туристички зони.

Предметната локација припаѓа на Средно - Вардарски туристички регион со утврдени 6 туристички зони и 24 туристички локалитети. Низ ова подрачје минува Транзитен туристички коридор.

Заштита од воени разурнувања, природни и техничко-технолошки катастрофи

Согласно Просторниот план на Република Македонија, предметната локација за која се наменети условите за планирање на просторот со намена површински соларни и фотоволтаични електрани (фото-напонски панели за производство на електрична енергија кои се градат на земјиште), КО Криволак, Општина Неготино се наоѓа во индиректно загрозувани простори од воени дејства. Тоа се ридско-планински и субпланински простори, кои се наоѓаат во непосредна близина на просторите со висок степен на загрозуваност (самите не се директно изложени на борбени дејства) или во близина на просторите за формирање слободна територија, поради што се погодни за принуден и повремени престој на борбените единици, евакуираното население и др.

Согласно Законот за заштита и спасување („Службен весник на Република Македонија“ број 93/12 - пречистен текст, 41/14, 129/15, 71/16, 106/16, 83/18 и 215/21), задолжително треба да се применуваат мерките за заштита и спасување кои опфаќаат урбанистичко-технички и хуманитарни мерки, а се применуваат во процесот на планирање и уредување на просторот и проектирање и изградба на објектите, на начин кој го уредува Владата со подзаконски акт.

Сеизмичките појави - земјотресите се доминантни природни непогоди во Државата, кои можат да имаат катастрофални последици врз човекот и природата. Присутни се низ вековите, на десет сеизмички жаришта во земјата или во нејзината поблиска и поширока околина. Земјотресите со умерени магнитуди ($M < 6,0$) можат да предизвикаат сериозни разурнувања, бидејќи традиционално градените објекти, особено во руралните средини, не можат да ги издржат овие земјотреси без значителни оштетувања. Историските податоци покажуваат дека силните земјотреси генерирани на територијата на државата се проследени и со појава на колатерални хазарди (ликвификација, одрони, свлечишта, пукнатини,

раседници, померувања), со доминантни одрони и свлечишта, што уште повеќе ги зголемува негативните последици на земјотресите.

Во досегашниот просторен развој на Републиката, природните богатства, географските, морфолошките и другите погодности имале доминантно влијание врз изградбата и уредувањето на нејзината територија, без оглед на присутните сеизмички ризици. Тоа создава конфликтна ситуација во која најголемите градови, најголем број на населението, индустриските капацитети и најзначајните комуникации, како што се коридорите север - југ и исток - запад, се лоцирани во зоните со најголема сеизмичност (интензитет од VII – X степени на МКС -64).

Локацијата за која се наменети условите за планирање на просторот се наоѓа во зона со **VIII степени по Меркалиевата скала на очекувани земјотреси.**

Намалување на сеизмичкиот ризик може да се изврши со задолжителна примена на нормативно - правна регулатива, со која се уредени постапките, условите и барањата за постигнување на технички конзистентен и економски одржлив степен на сеизмичка заштита, кај изградбата на новите објекти.

Во инвестиционите проекти треба да се разработат мерките за заштита на човекот, материјалните добра и животната средина од природни катастрофи.

Неопходно е перманентно ажурирање на плановите за заштита од елементарни непогоди, кои согласно законските обврски постојат за целата територија на државата, поради присутниот сеизмички hazard, како и изложеноста на други природни катастрофи. Со реализација на наведените приоритети се создаваат реални услови за успешна инженерска превенција и намалување на сеизмичкиот ризик на територијата на целата Држава, односно за ефикасен менаџмент на ефектите и вонредните состојби предизвикани од силните сеизмички сили.

За успешно функционирање на **заштитата од природни и елементарни катастрофи** во процесот на урбанистичко планирање потребно е да се преземат соодветни мерки за **заштита од пожари**, односно евентуалните човечки и материјални загуби да бидат што помали во случај на пожари.

Во однос на диспозицијата на противпожарната заштита, предметната локација во случај на пожар ќе ја опслужуваат противпожарни единици од **градот Неготино.**

Во процесот на планирање потребно е да се води сметка за конфигурацијата на теренот, степен на загроеност од пожари и услови кои им погодуваат на пожарите: климатско-хидролошките услови, ружата на ветрови и слично кои имаат влијание врз загроеност и заштита од пожари.

Заради поуспешна заштита во урбанистички планови се превземаат низа мерки за отстранување на причините за предизвикување на пожари, спречување на нивното ширење, гаснење и укажување помош при отстранување на последиците предизвикани со пожари, кои се однесуваат на:

- изворите за снабдување со вода, капацитетите на водоводната мрежа и водоводните објекти кои обезбедуваат доволно количество вода за гаснење на пожари;

- оддалеченоста меѓу зоните предвидени за станбени и јавни објекти и зоните предвидени за индустриски објекти и објекти за специјална намена за сместување лесно запаливи течности, гасови и експлозивни материи;
- широчината, носивоста и проточноста на патиштата со кои ќе се овозможи пристап на противпожарни возила до секој објект и нивно маневрирање за време на гаснење на пожарите.

Заштитата од пожари опфаќа мерки и дејности од нормативен, оперативен, организационен, технички, образовно-воспитен и пропаганден карактер, кои се уредени со Законот за заштита и спасување, како и Уредбата за спроведување на заштитата и спасувањето од пожари.

При појава на природни стихии, како што се **поплавите**, секое организирано општество превзема активни и пасивни мерки за организирана одбрана.

Појавата на **поплави** првенствено е поврзана со природните езера и хидрографската мрежа, но најчестиот вид на поплави и најголемата опасност од нив, сепак, доаѓа од поројните водотеци. Согласно со ова за донесување на брзи, исправни и ефикасни одлуки неопходно е да се располага со:

- однапред разработен план;
- сигурни информации за состојбата во загрозеното подрачје;
- сигурни прогностички информации за очекуваните сосотојби.

Од метеоролошки појави со карактеристики на елементарни непогоди се манифестираат појавата на **град, луњени ветрови и магли**.

Согласно Просторниот план на Република Македонија, локацијата со намена површински соларни и фотоволтаични електрани (фото-напонски панели за производство на електрична енергија кои се градат на земјиште), КО Криволак, Општина Неготино се наоѓа во потенцијална зона на свлечишта.

Свлечиштата, претставуваат доминантен колатерален hazard на кои, територијата на Државата, а со тоа и предметната локација, може да бидат изложени во сеизмички услови. Од геотехнички аспект, овие hazardи се релативно плитки феномени кои настануваат во случај кога динамичката јакост на површинските почвени материјали е надмината, или во случај на пореметување на лабилните стенски блокови и изолирани карпи.

Доколку на предметната локација се потврди веројатноста за настанување на свлечишта, да се предвидат соодветни мерки за заштита согласно законската регулатива.

Едно од можните и неопходно потребни превентивни мерки за заштита од техничко - технолошки катастрофи е планирањето, кое преку осознавање и анализа на состојбите и опасностите од можните инциденти, во одржувањето на инсталациите и опремата, треба да создаде прифатлив однос кон животната средина.

Потребна е доследна примена на основните методолошки постапки за планирање и уредување на просторот:

- оценка на состојбите на природните компоненти на животната средина и степенот на загрозеност од појава на технички катастрофи;
- оценка на оптовареноста на просторот со технолошки системи со одредено ниво на ризик;

- анализа на меѓусебната зависност на природните услови и постојните технолошки системи;
- дефинирање на нивото на постојниот ризик при редовна секојдневна работа на технолошките системи и при појавата на инцидентни случаи;
- процена на загроеноста на луѓето и материјалните добра;
- утврдување на критериумите за избор на оптимална варијанта на заштита врз основа на проценетиот степен на загроеност.

Со примена на оваа методолошка постапка може да се очекува остварување на следните основни цели за заштита од техничко-технолошки катастрофи:

- максимално усогласување и користење на просторот од аспект на заштита во рамките на просторните можности;
- вградување на мерките на кои се заснова организацијата на заштита и спасување на човечките животи и материјалните добра од техничко-технолошки катастрофи во определувањето на намената на просторот;
- интегрирање на елементите на загроеноста на прашањата врзани со заштитата на животната средина.

Заради постигнување на целосна заштита на луѓето, материјалните добра и потесната и пошироката животна средина постојат три нивоа на преземање на сигурносни, превентивни мерки:

Прво ниво: ги вклучува сите мерки кои се преземаат во одржувањето на опремата и инсталациите, заради сигурно користење на опасни материјали во технолошките процеси и одбегнување на технолошки катастрофи.

Второ ниво: се однесува на сите мерки кои треба да обезбедат ограничување на емисијата како последица од пожар, експлозија или ослободување на хемикалии, што може да се случи во околности на поголеми индустриски акциденти.

Трето ниво: вклучува мерки кои се преземаат за заштита на животната средина во смисла на ограничување на ефектите од емисија на опасни материји, или последици од пожар и експлозии.

При изработката на плановите од пониско ниво треба да се има предвид следното:

- Потребата од оформување на системот на евиденција и анализа на технолошките акциденти, компатибилен на системот МАРС на Европската унија, како база за евиденција на опасни материјали, присутни во технолошките постројки и можни причини на катастрофи.
- Потребата од предвидување на превентивни мерки од страна на стопанските субјекти за спречување на технолошки катастрофи, базирани врз анализата на однесувањето на исти или слични постројки.
- Изработка на соодветни планови и програми за заштита на населението и едукација и тренинг на персоналот во случај на евентуална техничка катастрофа.

Насоки за потребата од спроведување на Стратегиска оцена на влијанието врз животната средина

Во процесот за проценка на влијанието на плановите, стратегиите и програмите врз животната средина и врз здравјето на луѓето (Стратегиска оцена на влијанието врз животната средина-СОВЖС), покрај проценката на влијанијата се предвидуваат и мерки кои имаат за цел заштита на животната средина од сите можни влијанија и тоа уште во процесот на планирање и донесување одлуки за одредени стратегии, планови и програми, т.е. плански документи. Преку навремено спроведување на постапката за СОВЖС се обезбедува идентификување на потенцијалните позитивни и негативни влијанија од реализацијата на планскиот документ врз животната средина, а исто така се дефинираат и алтернативи и можни мерки за спречување, намалување и ублажување на негативните влијанија врз сите елементи на животната средина.

СОВЖС се подготвува во согласност со националната легислатива и одредбите од друга релевантна меѓународна легислатива, која е инкорпорирана во националната, во форма на законски и подзаконски акти и Конвенции, кои се ратификувани од страна на РСМ со посебни закони.

Целта на СОВЖС постапката е да се процени дали планскиот документ е во согласност со поставените цели за животна средина на национално и меѓународно ниво. Целите на стратегиската оцена на влијанието врз животната средина се прикажани преку статусот на: населението, социо-економски развој, човековото здравје, воздухот, климатските промени, водата, почвата, природното и културното наследство и материјалните добра.

Најдобро е процесот на стратегиска оцена на влијанието на планскиот документ да се одвива паралелно со развојот на планскиот документ, со цел навремено да се земат во предвид целите на животната средина при дефинирање на целите на самиот плански документ.

Постапката за стратегиска оцена на влијанието врз животната средина се спроведува во неколку фази, од кои првата е **Утврдување на потреба од спроведување на СОВЖС** (дали планскиот документ ќе има значителни влијанија врз животната средина) согласно со Уредбата за стратегиите, плановите и програмите, вклучувајќи ги и промените на тие стратегии, планови и програми, за кои задолжително се спроведува постапка за оцена на нивното влијание врз животната средина и врз животот и здравјето на луѓето. Оваа фаза претставува изготвување на Одлуката за спроведување или неспроведување на СОВЖС. Органот кој го подготвува планскиот документ е должен да донесе Одлука за спроведување или Одлука за не спроведување на стратегиска оцена во која се образложени причините за спроведувањето, односно не спроведувањето согласно со критериумите врз основа на кои се определува дали еден плански документ би можел да има значително влијание врз животната средина и врз здравјето на луѓето.

Влијанијата, кои се претпоставува дека може да произлезат со поставување на површински соларни и фотоволтаични електрани може да се разгледуваат од аспект на негативни влијанија и од аспект на идни бенефиции, односно позитивни влијанија:

- На просторот со намена површински соларни и фотоволтаични електрани (фото-напонски панели за производство на електрична енергија кои се градат на земјиште), КО Криволак, Општина Неготино, во рамките на планскиот опфат, се очекува да предизвика позитивни импулси и ефекти врз целото непосредно опкружување од аспект на повисока организација, инфраструктурна опременост и уреденост на просторот.
- Просторот со намена површински соларни и фотоволтаични електрани (фото-напонски панели за производство на електрична енергија кои се градат на земјиште), КО Криволак, Општина Неготино, ги подобрува перформансите на електроенергетската мрежа, го намалува увозот на електрична енергија и емисиите на стакленички гасови.
- Со поставувањето на површински соларни и фотоволтаични електрани ќе има и негативни влијанија врз животната средина, посебно во фазата на поставување на планираните содржини. Влијанијата што ќе се јават во фаза на поставување (емисии на штетни материи во воздухот, можни штетни влијанија врз почвата (директни и индиректни), емисии на бучава, отпад и влијанија врз флората и фауната), ќе бидат локални и со ограничен временски рок. Влијанијата кои ќе се јават во фазата на експлоатација се проценуваат како малку значајни, имајќи го во предвид фактот дека фотоволтаичните електрани не создаваат емисии на штетни материи, не трошат гориво и не создаваат бучава. Мерки за заштита од влијанија врз животната средина се наведени во секторската област: заштита на животната средина.
- Поради потребата од зголемена површина на земјиште за поставување на површински соларни и фотоволтаични електрани, неопходно е воспоставување и почитување на ефикасна контрола на користењето и уредувањето на земјиштето и утврдување на нормите и стандардите за градба. Меѓу приоритетните определби на Просторниот план е заштитата на земјоделското земјиште, а особено стриктното ограничување на трансформацијата на земјиштето од I-IV бонитетна класа за неземјоделско користење, како и зачувување на квалитетот и природната плодност на земјиштето.
- Предметниот опфат нема конфликт со постојните и планирани енергетски водови, радиокомуникациски и кабелски електронско комуникациски мрежи.
- Во експлоатациониот период не се очекува значајни влијанија врз животот и здравјето на луѓето, затоа што видот и природата на планираните содржини со намена површински соларни и фотоволтаични електрани не спаѓаат во групата на големи и директни загадувачи на животната средина и животот и здравјето на луѓето.

- На просторот со намена површински соларни и фотоволтаични електрани (фото-напонски панели за производство на електрична енергија кои се градат на земјиште), КО Криволак, Општина Неготино, нема регистрирано ниту евидентирано природно наследство. Доколку при изработка на документацијата или при уредување на просторот се дојде до одредени нови сознанија за природно наследство кое би можело да биде загрозено со урбанизацијата на овој простор, потребно е да се предвидат соодветни мерки за заштита на природното наследство согласно со законската регулатива.
- Во делот за заштита на културното наследство, културното наследство е наведено на ниво на катастарска општина, поради што при изработка на документацијата потребно е да се утврди дали на предметната локација има културно наследство и во таа смисла да се применат соодветните плански мерки за заштита на истото и да се постапи во согласност со постоечката законска регулатива.
- За предметниот простор не постои можност за појава на прекугранични влијанија, ниту во фазата на градба, ниту во фазата на експлоатација, поради доволната оддалеченост на предвидениот опфат од границите на Државата.
- Мерки за ублажување на негативните влијанија од евентуални несреќи и хаварии се наведени во секторската област: Заштита од воени разурнувања, природни и техничко-технолошки катастрофи.

При донесувањето на Одлука за спроведување или Одлука за не спроведување на стратегиска оцена за документацијата за предметниот простор со намена површински соларни и фотоволтаични електрани (фото-напонски панели за производство на електрична енергија кои се градат на земјиште), КО Криволак, Општина Неготино, задолжително да се земат во предвид претходно наведените забелешки, како и забелешките од секторските области опфатени со Просторниот план на Република Македонија.

Усогласување на планската документација со Просторниот план

Сите активности во просторот треба да се усогласат со насоките на Просторниот план на државата, особено значителните и оние кои се однесуваат на планирањето и изградбата на:

- државните инфраструктурни системи (патишта, железници, воздушен сообраќај, телекомуникации);
- енергетските системи, енерговоди и поголеми водостопански системи;
- градежните објекти важни за Државата;
- капацитетите на туристичката понуда;
- стопанските комплекси и оние кои се однесуваат на поголеми концентрации (слободни економски зони);
- капацитетите за користење на природните ресурси.

Просторните планови на регионите и подрачјата од посебен интерес и урбанистичките планови се усогласуваат со Просторниот план на Републиката, особено во однос на следните елементи:

- намената и користењето на површините;
- **мрежата на инфраструктура;**
- мрежата на населби;
- заштитата на животната средина.

Насоките на Просторниот план на Републиката во однос на намената и користењето на површините се однесуваат на заложбата при изработката на урбанистичките планови, површините за сите урбани содржини треба да се бараат исклучиво на површини од послаби бонитетни класи (над IV категорија).

Посебни мерки и активности за остварување на рационалното користење и заштита на просторот, како и посебни интереси на просторниот развој се:

- Обезбедување на спроведување на постојните закони и прописи со кои се заштитува просторот, ресурсите и националното богатство и се организира и уредува просторот со цел за вкупен развој.
- Рационално користење на подрачјата за градба и нивно проширување или формирањето на нови врз база на критериумите за изготвување на соодветна планска документација.
- Насоките и критериумите за уредување на просторот надвор од градежните подрачја треба да се утврдат со помош на стручни основи и упатствата од ресорите на земјоделството, водостопанството, шумарството и заштитата на животната средина.

ЗАКЛУЧНИ СОГЛЕДУВАЊА

Условите за планирање на просторот се наменети за површински соларни и фотоволтаични електрани (фото-напонски панели за производство на електрична енергија кои се градат на земјиште) на КП 710/2, КП 710/4, КП 710/6, КП 589/19, КП 715, КП 716/1, КП 716/4, КП 717, КП 723/2 и делови од КП 710/5, КП 589/1, КП 589/3, КП 589/4, КП 716/3, КП 589/23, КП 723/1 и КП 727/1, КО Криволак, Општина Неготино.

Површината на предвидениот опфат изнесува 6,61 ха. Планираната моќност на површинските соларни и фотоволтаични електрани е до 10 MW.

Видот на планската документација да се усогласи со Законот за урбанистичко планирање и Правилникот за урбанистичко планирање.

Условите за планирање треба да претставуваат влезни параметри и смерници при планирањето на просторот на населбата и поставување на планските концепции и решенија по сите области релевантни за планирањето на просторот, обработени во согласност со Просторниот план на Република Македонија.

При изработка на документацијата за предметниот простор треба да се земат во предвид горенаведените забелешки и следните поединечни заклучни согледувања од секторските области опфатени со Просторниот план на Република Македонија:

Економски основи на просторниот развој

- Според определбите на Просторниот план, идниот развој и разместеност на производните и услужни дејности треба да базира на одржливост на економијата применувајќи ги законитостите на пазарната економија и релевантната законска регулатива од областа на заштитата на животната средина, особено превенција и спречување на негативните влијанија на економските активности врз животната и работна средина.
- Изградбата на површински соларни и фотоволтаични електрани (фото-напонски панели за производство на електрична енергија кои се градат на земјиште), КО Криволак, Општина Неготино, ќе биде во функција на одржливиот развој преку производство на енергија од обновливи извори (сончева енергија).

Користење и заштита на земјоделско земјиште

- Согласно Просторниот план на Република Македонија просторот на Републиката е поделен во 6 земјоделско стопански реони и 54 микрореони. Предметната локација припаѓа на Медитерански или Повардарски земјоделско стопански реон поделен на Јужномедитерански со 2 микрореони и Централномедитерански со 10 микрореони.
- При изработка на предметната документација, неопходно е воспоставување и почитување на ефикасна контрола на користењето и уредување на нормите и стандарди за градба. Меѓу приоритетните определби на Просторниот план е заштитата на земјоделското земјиште, а особено стриктното ограничување на

трансформацијата на земјиштето од I-IV бонитетна класа за неземјоделско користење, како и зачувување на квалитетот и природната плодност на земјиштето.

Водостопанство и водостопанска инфраструктура

- Просторот наменет за поставување на површинските соларни и фотоволтаични електрани (фото-напонски панели за производство на електрична енергија кои се градат на земјиште) во КО Криволак, Општина Неготино, се наоѓа во водостопанското подрачје (ВП) „Среден Вардар“ кое е сиромашно со вода. Површинските води се најзначајни за подмирување на потребите од вода, но нивната распределба на територијата на Републиката е нерамномерно. Потенцијалот на површинските води е диктиран од појавата, траењето и интензитетот на врнежите. Поради морфолошката, хидрогеолошката и хидрографската структура на просторот врнежите брзо се концентрираат во речната мрежа и истекуваат. Површинското истекување за сливните подрачја во Републиката има вредност од 26,2 л/сек/км² за реката Радика до 3,1 л/сек/км² за сливот на реката Струмица. На реката Вардар по течението вредноста на површинското истекување се намалува од 17,4 кај мерниот профил Радушa, преку 13,6л/сек/км² кај Скопје до 6,3 л/сек/км² кај мерниот профил Демир Капија.
- Изградбата на површинските соларни и фотоволтаични електрани со кои ќе се користи сончевата енергија како обновлив ресурс за производство на електрична енергија, во регион кој е сиромашен со вода, ќе допринесе за подобрување на енергетската покриеност на регионот во согласност со принципите на еколошко и одржливо искористување на природните ресурси.

Енергетика и енергетска инфраструктура

- Локацијата со намена површински соларни и фотоволтаични електрани (фото-напонски панели за производство на електрична енергија кои се градат на земјиште), КО Криволак, Општина Неготино нема конфликт со постојните и планирани енергетски водови.
- Поставувањето на површински соларни и фотоволтаични електрани од обновливи извори на енергија ги подобрува перформансите на електроенергетската мрежа, го намалува увозот на електрична енергија и емисиите на стакленички гасови.

Урбанизација и мрежа на населби

- Иницијативата со намена површински соларни и фотоволтаични електрани (фото-напонски панели за производство на електрична енергија кои се градат на земјиште), КО Криволак, Општина Неготино, ќе овозможи поефикасно снабдување на населбите со електрична енергија, што е особено значајно за оние кои немаат соодветно, односно квалитетно снабдување. Преку воведување на алтернативни извори на енергија се овозможува заштеда на необновливи извори на енергија што е еден од основните приоритети во одржливиот развој.

Домување

- Иницијативата со намена површински соларни и фотоволтаични електрани (фото-напонски панели за производство на електрична енергија кои се градат на земјиште), КО Криволак, Општина Неготино, е во функција на обезбедување поквалитетни услуги за снабдување на домаќинствата со електрична енергија во овој дел на Републиката, со што се овозможува квалитативно и квантитативно подигнување на комуналната опременост на станот.

Јавни функции

- Локацијата со намена површински соларни и фотоволтаични електрани (фото-напонски панели за производство на електрична енергија кои се градат на земјиште), КО Криволак, Општина Неготино, е во функција на развој на стопанските активности и е надвор од урбаниот опфат на најблиската населба, така што нема препораки и обврски за организација на јавни функции, што значи дека се исклучени и можностите за било каков конфликт помеѓу два типа на функции.

Индустрија

- Со плански и организиран начин на ширење на инфра и супраструктурата и создавањето на други погодни услови за локација на производни капацитети во просторот околу општинските центри и во поширокиот рурален простор, се обезбедуваат основи врз кои може да се остварува просторната разместеност на индустријата, преку моделот на концентрираната дисперзија.
- Изградбата на површински соларни и фотоволтаични електрани (фото-напонски панели за производство на електрична енергија кои се градат на земјиште), КО Криволак, Општина Неготино ќе биде во функција на одржливиот развој преку производство на енергија од обновливи извори (сончева енергија) ќе биде во функција на развој на енергетскиот сектор преку производство на енергија од обновливи извори, што кореспондира со основните определби на Просторниот план на Р Македонија за одржлив развој.

Сообраќајна инфраструктура

- Според Просторниот план на Република Македонија автопатската и магистрална патна мрежа релевантна за предметниот простор е:
А1 (М-1) - (Граница со Србија-ГП Табановци-Куманово-Велес-Неготино-Демир Капија-Гевгелија-граница со Грција-ГП Богородица и делница Градско-Прилеп-врска со А3).
- Релевантен регионален патен правец за предметната локација, според Просторниот план на Република Македонија, влегува во групата на регионални патишта "Р1" и е со ознака:
Р1103 - (Лаковица-врска со А4-Неготино-Кавадарци-Дреново-врска со Р1101).

- При изработка на планската документација од аспект на безбедноста во Патниот сообраќај, да се почитуваат Законот за јавни патишта, како и важечките Законски и подзаконски акти кои ја допираат оваа област.
- Предметната локација се наоѓа во заштитната зона на леталиште Црвени брегови кое спаѓа во терцијарната аеродромска мрежа. При изработка на планската документација од аспект на безбедноста на воздушниот сообраќај да се почитуваат важечките Законски и подзаконски акти кои ја допираат оваа област.

Радиокомуникациска и кабелска електронско комуникациска мрежа

- Локацијата за површински соларни и фотоволтаични електрани (фото-напонски панели за производство на електрична енергија кои се градат на земјиште), КО Криволак, Општина Неготино, нема конфликт со постојните и планирани радиокомуникациски и кабелски електронско комуникациски мрежи.
- Преку кабелските електронски комуникациски мрежи, на крајните корисници треба да им се обезбеди сигурен пренос на јавни електронски комуникациски услуги со задоволување на одредени општи и посебни услови за квалитет, во согласност со Законот за електронските комуникации и препораките за обезбедување на одредено ниво на квалитет на пренос.

Заштита на животна средина

- Со цел да се обезбеди заштита и унапредување на животната средина на просторот со намена површински соларни и фотоволтаични електрани (фото-напонски панели за производство на електрична енергија кои се градат на земјиште), КО Криволак, Општина Неготино, потребно е да се почитуваат одредбите пропишани во законската регулатива од областа на заштита на животната средина и подзаконските акти донесени врз нивна основа.
- Да се внимава да не дојде до искористување на земјиштето на начин и обем со кој би се загрозиле неговите природни вредности.
- Да се превземат активности за намалување на бучавата и вибрациите од опремата, со цел да се избегнат негативните ефекти од бучавата и да се почитуваат пропишаните гранични вредности за дозволено ниво на бучава во животната средина.
- Создавачите на отпад се должни во најголема можна мера, да го избегнат создавањето на отпад и да ги намалат штетните влијанија на отпадот врз животната средина, животот и здравјето на луѓето. При управување со отпадот по претходно извршената селекција, отпадот треба да биде преработен по пат на рециклирање, повторно употребен во истиот или во друг процес за екстракција на секундарните суровини или пак да се искористи како извор на енергија.
- Евентуалниот отпад што може да се формира во тек на поставувањето и експлоатациониот период треба да се депонира организирано со контролиран транспортен систем во постојната депонија.

- Создавачот и/или поседувачот на отпадни материи и емисии ги сноси сите трошоци за санација на евентуално предизвиканите нарушувања во животната средина.

Заштита на природно наследство

- Согласно Студијата за заштита на природното наследство, изработена за потребите на Просторниот план на Република Македонија, на просторот со намена површински соларни и фотоволтаични електрани (фото-напонски панели за производство на електрична енергија кои се градат на земјиште), КО Криволак, Општина Неготино, нема регистрирано ниту евидентирано природно наследство.
- Доколку при изработка на документацијата за предметниот простор или при уредување на просторот се дојде до одредени нови сознанија за природно наследство кое би можело да биде загрозено со урбанизацијата на овој простор, потребно е да се предвидат соодветни мерки за заштита на природното наследство согласно Законот за заштита на природата.

Заштита на културното наследство

- Согласно податоците од Експертниот елаборат за заштита на културното наследство и Археолошката карта на Република Македонија² на подрачјето на катастарската општина Криволак има евидентирани недвижни споменици на културата и археолошки локалитети.
- При изработка на документацијата од пониско ниво да се утврди точна локација на евидентираното културно наследство и во таа смисла да се применат соодветните плански мерки за заштита на истото.
- Доколку при изведување на земјаните работи се најде на археолошки артефакти, односно дојде до откривање на материјални остатоци со културно-историска вредност, потребно е да се постапи во согласност со постоечката законска регулатива (Закон за заштита културното наследство - „Службен весник на Република Македонија“ број 20/04, 115/07, 18/11, 148/11, 23/13, 137/13, 164/13, 38/14, 44/14, 199/14, 104/15, 154/15, 192/15, 39/16, 11/18, 20/19), односно веднаш да се запре со отпочнатите градежни активности и да се извести надлежната институција за заштита на културното наследство.

Туризам и организација на туристички простори

- Предметната локација за која што се наменети Условите за планирање, припаѓа на Средно - Вардарски туристички регион со утврдени 6 туристички зони и 24 туристички локалитети. Низ ова подрачје минува транзитен туристички коридор.
- Согласно поставките на Концептот и критериумите за развој и организација на туристичката дејност, за непречен развој на вкупната туристичка понуда на ова подрачје, се препорачува, при идната организација на стопанските

² МАНУ Скопје, 1996 г.

дејности да се почитуваат критериумите за заштита и одржлив економски развој.



Заштита од воени разурнувања, природни и техничко-технолошки катастрофи

- Локацијата за која се наменети условите за планирање на просторот со намена површински соларни и фотоволтаични електрани (фото-напонски панели за производство на електрична енергија кои се градат на земјиште), КО Криволак, Општина Неготино се наоѓа во индиректно загрозени простори од воени дејства. Според тоа во согласност со Законот за заштита и спасување, задолжително треба да се применуваат мерките за заштита и спасување.
- Задолжителна примена на мерки за заштита од пожар.
- Согласно Просторниот план на Република Македонија, локацијата со намена површински соларни и фотоволтаични електрани (фото-напонски панели за производство на електрична енергија кои се градат на земјиште), КО Криволак, Општина Неготино се наоѓа во потенцијална зона на свлечишта. Доколку на предметната локација се потврди веројатноста за настанување на свлечишта, да се предвидат соодветни мерки за заштита согласно законската регулатива.
- Анализираниот простор се наоѓа во подрачје каде се можни потреси со јачина до VIII степени по МКС, што наметнува задолжителна примена на нормативно-правна регулатива, со која се уредени постапките, условите и барањата за постигнување на технички конзистентен и економски одржлив степен на сеизмичка заштита, кај изградбата на новите објекти.

Насоки за потребата од спроведување на Стратегиска оцена на влијанието врз животната средина

- При донесувањето на Одлука за спроведување или Одлука за не спроведување на стратегиска оцена за документацијата за предметниот простор со намена површински соларни и фотоволтаични електрани (фото-напонски панели за производство на електрична енергија кои се градат на земјиште), КО Криволак, Општина Неготино, задолжително да се земат во предвид насоките за потреба од спроведување на Стратегиска оцена на влијанието врз животната средина, како и забелешките и заклучоците од секторските области опфатени со Просторниот план на Република Македонија.

ИЗВОД ОД ПРОСТОРЕН ПЛАН НА РЕПУБЛИКА МАКЕДОНИЈА 2002 - 2020

 МИНИСТЕРСТВО ЗА ЖИВОТНА СРЕДИНА И ПРОСТОРНО ПЛАНИРАЊЕ
 АГЕНЦИЈА ЗА ПЛАНИРАЊЕ НА ПРОСТОРОТ















Сектор:
Синтезни карти

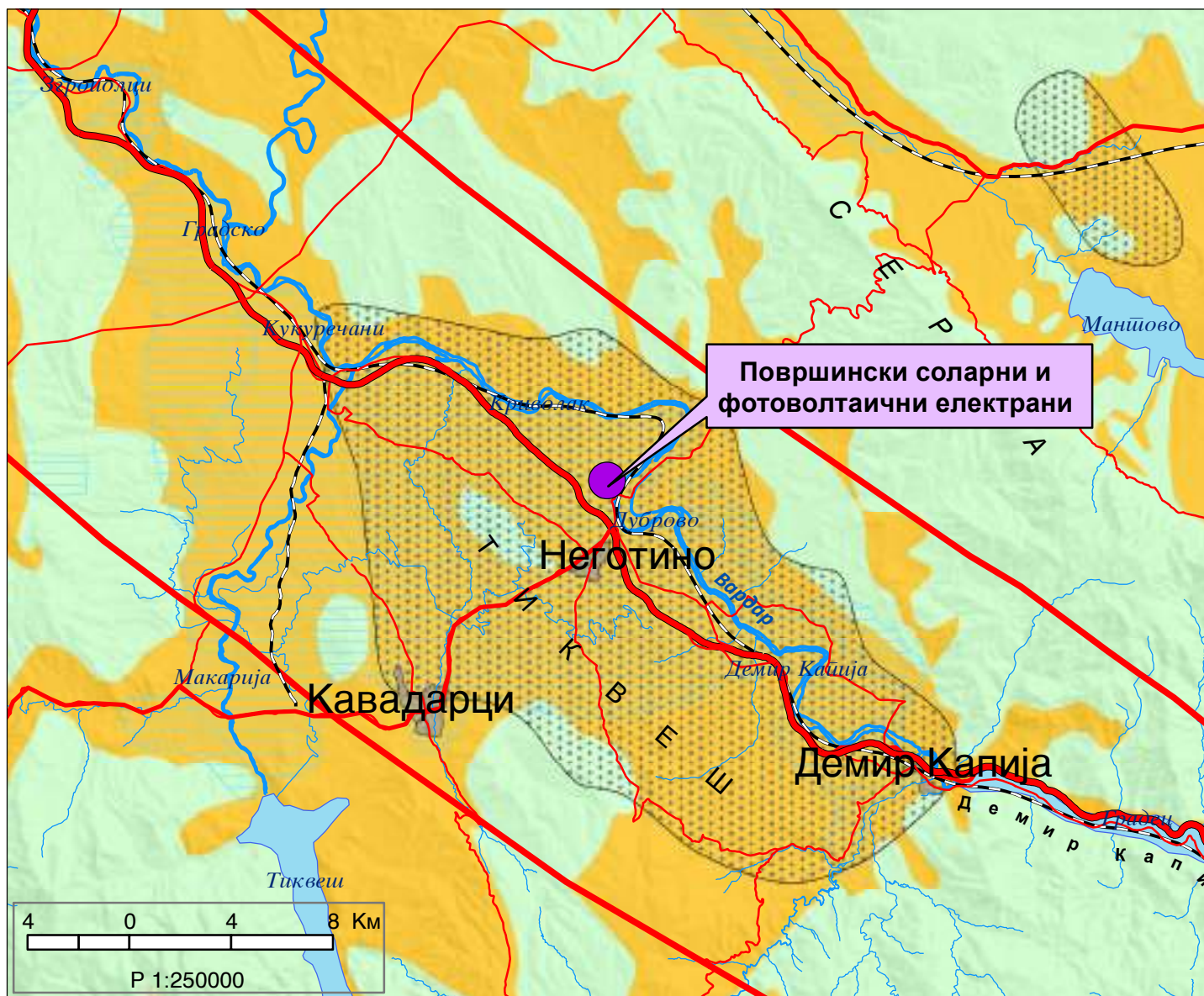
Тема:
Биланс на намена на површините

Користење на земјиштето

Карта бр. 20

Легенда:

- | | | |
|--|---|---|
|  шуми и шумско земјиште |  зони за експлоат. на минерали |  автопат |
|  земјоделско земјиште |  туристички простори |  магистрален пат |
|  наводнувани површини |  транзитни коридори |  регионален пат |
|  високопланински пасишта |  туристички центри |  железничка мрежа |
|  акумулации | |  воздухопловно пристаниште |



ИЗВОД ОД ПРОСТОРЕН ПЛАН НА РЕПУБЛИКА МАКЕДОНИЈА 2002 - 2020

МИНИСТЕРСТВО ЗА ЖИВОТНА СРЕДИНА И ПРОСТОРНО ПЛАНИРАЊЕ
АГЕНЦИЈА ЗА ПЛАНИРАЊЕ НА ПРОСТОРОТ

Сектор:
Синтезни карти

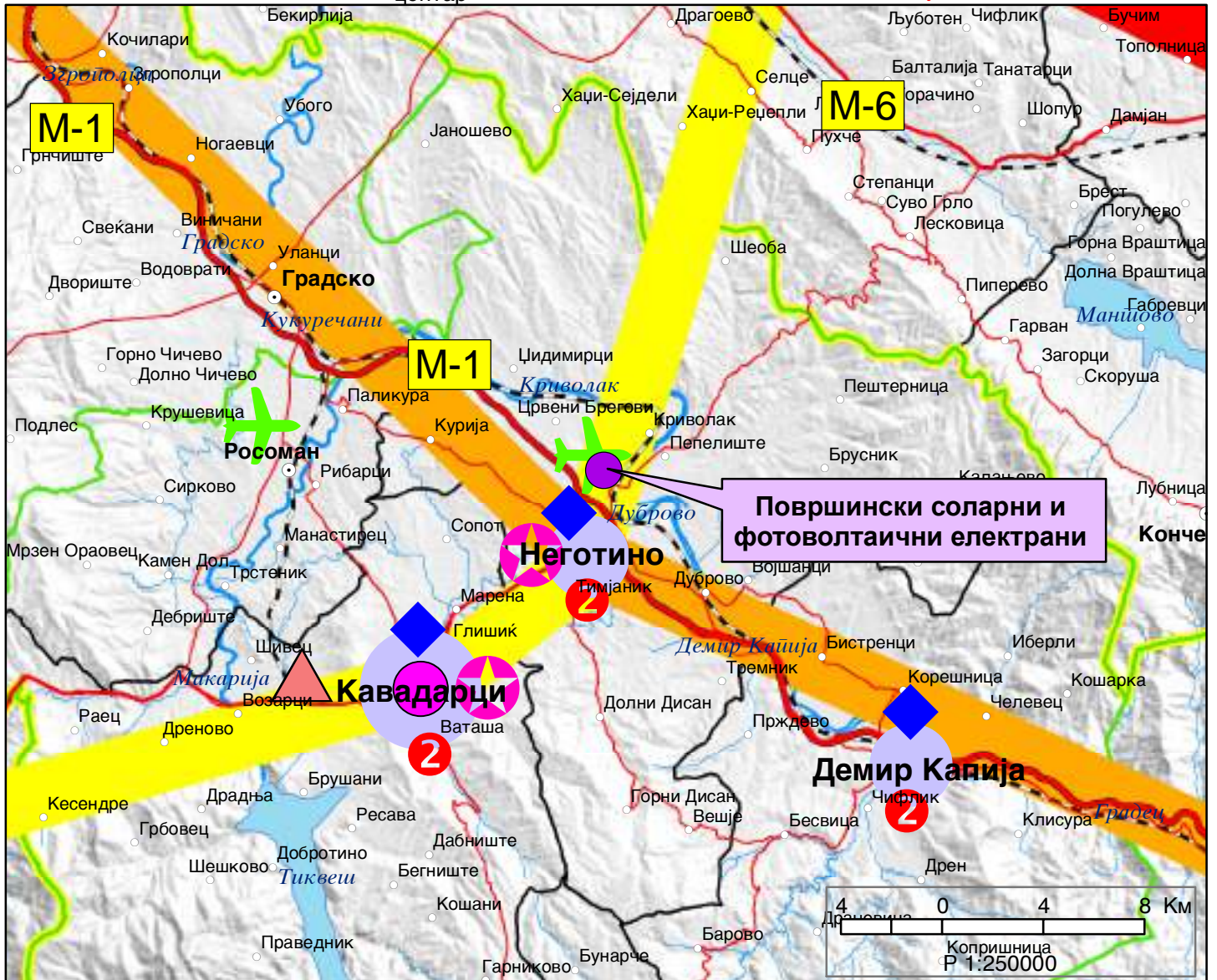
Тема:
Просторно-функционална организација

Систем на населби и сообраќајна мрежа

Карта бр. 22

Легенда:

	Управа		Образование		Вишо		Високо		Слободна економ.зона
	Просторно-функц. единици		Здравствена заштита		Терцијална		Автопат		Магистрален пат
	Граници на влијанија на макрорегион. центри		Оски на развој		јужна		Регионален пат		Железничка мрежа
	Центар на макрорегион		источна		северна		Воздухоплов. пристан.		Стопански аеродром
	Центар на микрорегион		север-југ		западна		Спортски аеродром		
	Центри на просторно-функционални единици		Општински центар						



ИЗВОД ОД ПРОСТОРЕН ПЛАН НА РЕПУБЛИКА МАКЕДОНИЈА 2002 - 2020



МИНИСТЕРСТВО ЗА ЖИВОТНА СРЕДИНА И ПРОСТОРНО ПЛАНИРАЊЕ



АГЕНЦИЈА ЗА ПЛАНИРАЊЕ НА ПРОСТОРОТ

Сектор:

Синтезни карти

Тема:

Техничка инфраструктура

Водостопанска и енергетска инфраструктура

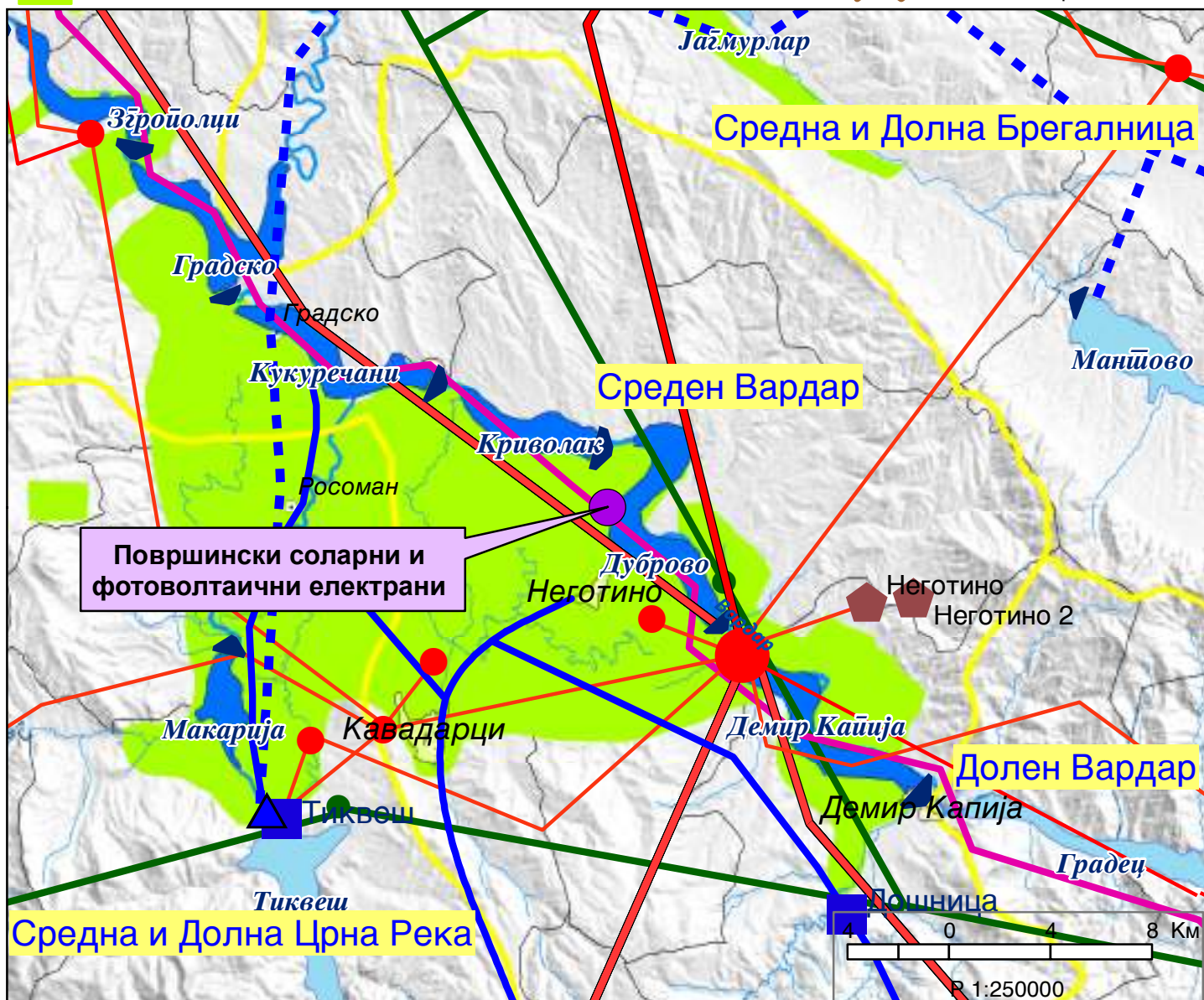
Карта бр. 23

Легенда:

- ▲ Изворишта
- Водоводен систем
- - Регионален водост. систем
- Акумулации
- Акумулации по 2020г.
- Природни езера
- Наводнувани површини

- Водостопански подрачја
- Термоелектрани
- Хидроелектрани
- Далноводи
- 110 kV
- 220 kV
- 400 kV
- Трафостаници
- 110 kV
- 220 kV
- 400 kV

- ▲ Рафинерија
- Нафтовод
- Индустриски топлани
- ▲ Рудник на јаглен
- Брикетара
- Гасовод
- Регулациони станици
- Канализационен систем



ИЗВОД ОД ПРОСТОРЕН ПЛАН НА РЕПУБЛИКА МАКЕДОНИЈА 2002 - 2020

МИНИСТЕРСТВО ЗА ЖИВОТНА СРЕДИНА И ПРОСТОРНО ПЛАНИРАЊЕ















АГЕНЦИЈА ЗА ПЛАНИРАЊЕ НА ПРОСТОРОТ

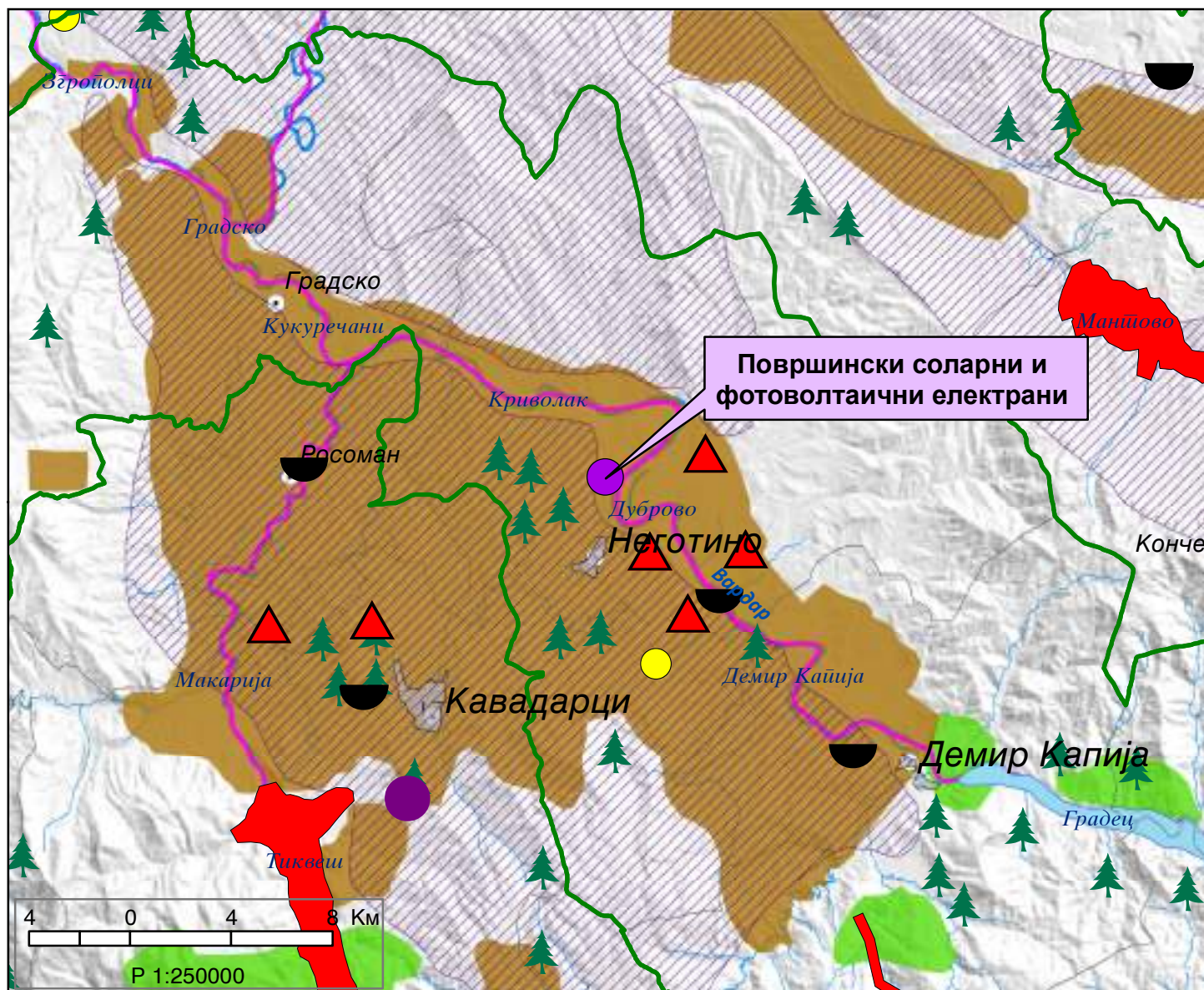
Сектор:
Синтезни карти









Тема:
Заштита на животната средина

Реонизација и категоризација на просторот за заштита Карта бр. 24


Легенда:

- | | | |
|--|---|--|
|  Граници на региони за управување со животната средина |  Заштита на акумулации и реки за водозафати |  Поволни хидрогеолошки средини за лоцирање на депонии |
|  Заштита на простори со природни вредности |  Рекултивација на деградирани простори |  Споменичко подрачје |
|  Рекултивација на деград. простори |  Заштита на земјоделско земјиште |  Археолошки локалитети |
|  Управување со загад. на воздух и вода |  Заштита на шуми |  Споменички целини |
|  Заштита на реки со нарушен квалитет |  Поволни подрачја за лоцирање регионални санитарни депонии | |




-  granica na katastarska parcela
-  most nadvoznik
-  asfalt rabnik
-  ograden betonski yid
-  zemjen – polski pat
-  srednonaponski 20kV el. vod
-  i-rena ograda od avtopat
-  solo linii – melji
-  izohipsa 0.5 m
-  izohipsa 1 m
-  izohipsa 5 m
-  110 broj na detalna to-ka
-  199.57 nadmorska visina
-  715 broj na katastarska parcela
-  el. betonski stlob
-  ventil – hidrant



ГРАНИЦА НА ПРОЕКЕН ОПФАТ 
 ПОВРШИНА НА ПРОЕКЕН ОПФАТ = 66.127m²

KO Krivolak
 KO Negotino



фаза	ПРОЕКТНА ПРОГРАМА УРБАНИСТИЧКИ ПРОЕКТ ВОН ОПФАТ НА УРБАНИСТИЧКИ ПЛАН		у
инвеститор	ФЕЦ Широко поле Неготино		
изработка	ОМНИА ПРОЕКТ доо БИТОЛА	управител:	МИХАЕЛ ДИМИТРОВСКИ д-р
планер:	МИХАЕЛ ДИМИТРОВСКИ д-р		
соработници:	/		
опис	АКУРИРАНА ГЕОДЕТСКА ПОДЛОГА СО ГРАНИЦА НА ПРОЕКЕН ОПФАТ		
технички број	38/2023	датум:	11/2023
		размер	1:1000
		лист	1