



**ДООЕЛ „МЕХАНОТЕХНИКА“**  
ДРУШТВО ЗА ИНЖЕНЕРИНГ, ПРОИЗВОДСТВО,  
ПРОМЕТ И УСЛУГИ, УВОЗ-ИЗВОЗ БИТОЛА  
Ул. „Браќа Мингови“ бб, комплекс А8РА  
Тел.: +389 75 462 767, 75 462 797  
500-000002298-20 Стопанска Банка Битола  
ДБ МК 4002992108603  
e-mail: mehanotehnika@t-home.mk

## ПРОЕКТНА ПРОГРАМА

ЗА ИЗРАБОТКА НА

Урбанистички проект вон опфат на урбанистички план - за изградба со намена Е1.8 - Нови 10 (20)кV кабелски вод низ (КО Неготино и КО Дуброво) – Општина Неготино

Изработувач: „Механотехника“ ДООЕЛ Битола

Инвеститор: ЕВН МАКЕДОНИЈА АД., СКОПЈЕ



Март, 2023



**ПРОЕКТ:** УРБАНИСТИЧКИ ПРОЕКТ ВОН ОПФАТ НА УРБАНИСТИЧКИ ПЛАН:  
Нови 10 (20)kV кабелски вод низ (КО Неготино и КО Дуброво) –  
Општина Неготино

**ИНВЕСТИТОР:** ЕВН МАКЕДОНИЈА АД СКОПЈЕ  
ул.Лазар Личеноски бр.11, Скопје

**ОДОБРУВА:** ОПШТИНА НЕГОТИНО

**ИЗРАБОТУВАЧ:** ДРУШТВО ЗА ИНЖИНИРИНГ, ПРОИЗВОДСТВО, ПРОЕМТ И  
УСЛУГИ МЕХАНОТЕХНИКА УВОЗ-ИЗВОЗ БИТОЛА ДООЕЛ

**УПРАВИТЕЛ:** МИРЈАНА СЕКЛЕВСКА, дипл.ек.

**ПЛАНЕР:** ЉУПЧО СТОЈЧЕВ, дипл.инж.арх.

**ДАТУМ:** МАРТ, 2023

## **СОДРЖИНА:**

1. НАСЛОВНА СТРАНА
2. СОДРЖИНА
3. ИЗВОД ОД РЕГИСТРАЦИЈА И ЛИЦЕНЦА ОД ФИРМА
4. РЕШЕНИЕ ЗА ПЛАНЕР
5. ТЕКСТУАЛЕН ДЕЛ НА ПРОЕКТНА ПРОГРАМА
6. ГРАФИЧКИ ДЕЛ НА ПРОЕКТНА ПРОГРАМА
  - УСЛОВИ ЗА ПЛАНИРАЊЕ НА ПРОСТОРОТ СО ТЕХНИЧКИ БР. У53122
  - РЕШЕНИЕ ЗА УСЛОВИТЕ ЗА ПРОСТОРНО ПЛАНИРАЊЕ ИЗДАДЕНО ОД МИНИСТЕРСТВО ЗА ЖИВОТНА СРЕДИНА И ПРОСТОРНО ПЛАНИРАЊЕ СО АРХИВСКИ БР. УП1-15 486/2023 ОД 20.03.2023 ГОД.
  - АЖУРИРАНА ГЕОДЕТСКА ПОДЛОГА СО НАНЕСЕН ПРОЕКТЕН ОПФАТ

Број: 0809-50/150420230001711

Датум и време: 21.3.2023 г. 12:43:07

**ПОТВРДА**  
**за регистрирана дејност**

ТЕКОВНИ ПОДАТОЦИ ЗА СУБЈЕКТОТ	
ЕМБС:	4511263
Назив:	Друштво за инженеринг, производство, промет и услуги МЕХАНОТЕХНИКА увоз-извоз Битола ДООЕЛ
Седиште:	ВАСКО КАРАНГЕЛЕСКИ бр.5 БИТОЛА, БИТОЛА

ПОДАТОЦИ ЗА РЕГИСТРИРАНА ДЕЈНОСТ	
Предмет на работење:	Регистрирана е општа клаузула за бизнис
Приоритетна дејност/ главна приходна шифра:	71.12 - Инженерство и со него поврзано техничко советување
Други дејности во внатрешниот промет:	Нема
Евидентирани дејности во надворешниот промет:	Има
Одобренија, дозволи, лиценци, согласности:	Нема

Правна поука: Против овој реален акт може да се изјави приговор до Централниот регистар на Република Северна Македонија во рок од 8 дена од денот на приемот.

Изготвил:



Овластено лице:



Број: 0805-50/155020220118884

Датум и време: 28.11.2022 г. 10:54:30

**/Електронски издаден документ/**

## ТЕКОВНА СОСТОЈБА

ПОДАТОЦИ ЗА СУБЈЕКТОТ	
ЕМБС:	4511263
Целосен назив:	Друштво за инжинеринг, производство, промет и услуги МЕХАНОТЕХНИКА увоз-извоз Битола ДООЕЛ
Кратко име:	ДООЕЛ МЕХАНОТЕХНИКА Битола
Седиште:	ВАСКО КАРАНГЕЛЕСКИ бр.5 БИТОЛА, БИТОЛА
Вид на субјект на упис:	ДООЕЛ
Датум на основање:	10.5.1999 г.
Деловен статус:	Активен
*Вид на сопственост:	Приватна
ЕДБ:	4002992108603
Потекло на капиталот:	Домашен
Големина на субјектот:	мал
Организационен облик:	05.4 - друштво со ограничена одговорност основано од едно лице
Надлежен регистар:	Трговски Регистар

ОСНОВНА ГЛАВНИНА	
Паричен влог MKD:	0,00
Непаричен влог MKD:	315.900,00
Уплатен дел MKD:	315.900,00
Вкупно основна главнина MKD:	315.900,00

СОПСТВЕНИЦИ	
Име и презиме/Назив:	МИРЈАНА СЕКЛЕВСКА
Адреса:	ОХРИДСКА бр.47 А БИТОЛА, БИТОЛА
Тип на сопственик:	Содружник
Паричен влог MKD:	0,00
Непаричен влог MKD:	315.900,00
Уплатен дел MKD:	315.900,00
Вкупен влог MKD:	315.900,00

ДЕЈНОСТИ	
Приоритетна дејност/ Главна приходна шифра:	71.12 - Инженерство и со него поврзано техничко советување
<b>ОПШТА КЛАУЗУЛА ЗА БИЗНИС</b>	
Евидентирани се дејности во надворешниот промет	
Други дејности:	Регистрирани дејности во надворешно-трговскиот промет

ОВЛАСТУВАЊА	
Управител	
Име и презиме:	МИРЈАНА СЕКЛЕВСКА
Адреса:	ОХРИДСКА бр.47 А БИТОЛА, БИТОЛА
Овластувања:	Управител
Тип на овластување:	Неограничени овластувања во внатрешниот и надворешниот промет
Овластено лице:	Управител

ДОПОЛНИТЕЛНИ ИНФОРМАЦИИ	
КОНТАКТ	
E-mail:	mehanotehnika@t.mk

**Напомена:**

Во тековната состојба прикажани се само оние податоци за кои има запишана вредност.

\*Видот на сопственоста се определува врз основа на својството на основачот/содружникот /сопственикот и служи исклучиво за статистички цели на Државниот завод за статистика на Република Северна Македонија

**Правна поука:** Против овој реален акт може да се изјави приговор до Централниот регистар на Република Северна Македонија во рок од 8 дена од денот на приемот.



Република Македонија  
МИНИСТЕРСТВО ЗА ТРАНСПОРТ И ВРСКИ

Врз основа на член 16 став (2) од Законот за градење ("Службен весник на Република Македонија" бр.130/09, 124/10, 18/11, 36/11, 54/11, 13/12, 144/12, 25/13, 79/13, 137/13, 163/13, 27/14, 28/14, 42/14, 115/14, 149/14, 187/14, 44/15, 129/15, 217/15, 226/15, 30/16 и 31/16), Министерството за транспорт и врски издава

**ЛИЦЕНЦА А**  
**ЗА ПРОЕКТИРАЊЕ НА ГРАДБИ**  
**ОД ПРВА КАТЕГОРИЈА**

НА

**Друштво за инжинеринг, производство, промет и услуги**  
**МЕХАНОТЕХНИКА увоз-извоз Битола ДООЕЛ**

(назив, седиште, адреса и ЕМБС на правното лице)

**ул.Васко Карангелески бр.5 Битола, ЕМБС:4511263**

ЛИЦЕНЦАТА Е СО ВАЖНОСТ ДО: 05.11.2023 година

Број: П.144/А

05.11.2016 година

(ден, месец и година на издавање)



МИНИСТЕР

  
Владо Мисајловски

Врз основа на Законот за урбанистичко планирање (Сл. весник на РМ број 32/20), а во врска со изработката на **Урбанистички проект вон опфат на урбанистички план - за изградба со намена Е1.8 - Нови 10 (20)kV кабелски вод низ (КО Неготино и КО Дуброво) – Општина Неготино**, „Механотехника“ ДООЕЛ Битола го издава следното:

## **Р Е Ш Е Н И Е**

### **ЗА НАЗНАЧУВАЊЕ НА ПЛАНЕР**

За изработка на **ПРОЕКТНА ПРОГРАМА** за Урбанистички проект вон опфат на урбанистички план - за изградба со намена Е1.8 - Нови 10 (20)kV кабелски вод низ (КО Неготино и КО Дуброво) – Општина Неготино, се назначува:

**Љупчо Стојчев, д.и.а. - Овластување бр. 0.0221**

Планерот е должен Урбанистичкиот проект вон опфат на урбанистички план да го изработи согласно Законот за урбанистичко планирање (Сл. весник на РСМ број 32/20), Правилникот за урбанистичко планирање (Сл. весник на РМ бр. 225/20, 219/21), како и другите важечки прописи и нормативи од областа на урбанизмот.

УПРАВИТЕЛ:

Мирјана Секлевска





Република Северна Македонија  
КОМОРА НА ОВЛАСТЕНИ АРХИТЕКТИ  
И ОВЛАСТЕНИ ИНЖЕНЕРИ

Врз основа на член 67, став (10) од Законот за урбанистичко планирање,  
(„Службен весник на Република Северна Македонија“ бр. 32 од 10 февруари 2020 г.)  
Комората на овластени архитекти и овластени инженери издава

**ОВЛАСТУВАЊЕ**  
ЗА ИЗРАБОТУВАЊЕ НА УРБАНИСТИЧКИ ПЛАНОВИ

на

**ЉУПЧО СТОЈЧЕВ**

дипломиран инженер архитект (NQF VII-1)

Овластувањето се издава на НЕОПРЕДЕЛЕНО ВРЕМЕ и важи се додека лицето носител на овластувањето ги исполнува условите пропишани во овој закон и во статутот на комората

Број: **0.0221**

Издадено на: 13.05.2021 год.



Претседател на  
Комората на овластени архитекти  
и овластени инженери

Проф. д-р Миле Димитровски  
дипл.маш.инж.

**ПРОЕКТНА ПРОГРАМА  
ЗА ИЗРАБОТКА НА  
Урбанистички проект вон опфат на урбанистички план  
- за изградба со намена Е1.8 –  
Нови 10 (20)kV кабелски вод низ (КО Неготино и КО Дуброво) – Општина  
Неготино**

**1. ВОВЕД**

Со цел да се обезбеди подобра стабилност во напојувањето на потрошувачите, од страна на ЕВН Македонија АД Скопје, изготвено е техничко решение. Техничкото решение предвидува изградба на нов среднонапонски кабелски вод со почетна точка од спојница со среднонапонски кабел на КП бр.8430/1 (КО Неготино) до спојница со среднонапонски кабел на КП бр. 261/1 (КО Дуброво). Должината на новопредвидениот кабелски извод е околу 3428 метри која ќе биде изведена со тип на кабел NA2XS(F)2Y 3x1x400 mm<sup>2</sup> 0.6/1 kV.

Трасата се движи целосно низ КП бр.2927/2, КП бр.3186/1, КП бр.3186/2, КП бр.3187/1, КП бр.3187/2, КП бр.3187/3, КП бр.3191/1, КП бр.3193/1, КП бр.3193/2, КП бр.3193/4, КП бр.3193/5, КП бр.3201, КП бр.3240/1, КП бр.3404/2, КП бр.3404/3, КП бр.3405/3, КП бр.3427, КП бр.4194/1, КП бр.4194/2, КП бр.4194/3, КП бр.4201/1, КП бр.8428, КП бр.8429/1, КП бр.8430/1, КП бр.8433 (КО Неготино) - Општина Неготино и КП бр.261/1, КП бр.262/1, КП бр.263/1, КП бр.264/4, КП бр.264/5 и КП бр.477 (КО Дуброво) – Општина Неготино.

**2. ОПИС НА ПРОЕКТНИОТ ОПФАТ**

Просторот кој е предмет на изработка на Урбанистичкиот проект вон опфат на урбанистички план се наоѓа на територијата на Општина Неготино, на КП бр.2927/2, КП бр.3186/1, КП бр.3186/2, КП бр.3187/1, КП бр.3187/2, КП бр.3187/3, КП бр.3191/1, КП бр.3193/1, КП бр.3193/2, КП бр.3193/4, КП бр.3193/5, КП бр.3201, КП бр.3240/1, КП бр.3404/2, КП бр.3404/3, КП бр.3405/3, КП бр.3427, КП бр.4194/1, КП бр.4194/2, КП бр.4194/3, КП бр.4201/1, КП бр.8428, КП бр.8429/1, КП бр.8430/1, КП бр.8433 (КО Неготино) - Општина Неготино и КП бр.261/1, КП бр.262/1, КП бр.263/1, КП бр.264/4, КП бр.264/5 и КП бр.477 (КО Дуброво) – Општина Неготино. Проектниот опфат на вака предложениот У.П. има површина од околу **0,3 ха**. Границата на планскиот опфат претставува затворена линија со прекршни точки. Должината на тарсата изнесува околу **3428 m** и истата претставува линија со прекршни точки.

**3. ПРОЕКТНИ БАРАЊА ЗА ГРАДБИТЕ ВО РАМКИТЕ НА ПРОЕКТНИОТ ОПФАТ**

Урбанистичкиот проект за инфраструктура треба да биде изработен во согласност со:

Член 60 и член 58 став 6, од Законот за урбанистичко планирање (Сл.в. на РСМ бр: 32/20) и согласно Правилник за урбанистичко планирање (Сл.в. на РСМ бр: 225/20, 219/21), Условите за планирање на просторот кои произлегуваат од Просторен план на РМ како и другата законска регулатива што го допира планирањето.

При изработката на Урбанистичкиот проект вон опфат на урбанистички план задолжително треба да се прибават потребните податоци и информации согласно член 47 од Законот за урбанистичко планирање (Сл. В. На РМ 32/2020).

На Урбанистичкиот проект задолжително треба да биде извршена Стручна Ревизија, согласно член 62, став 5 од Законот за урбанистичко планирање (Сл.в. на Р.М.бр.32/20).

Задача на планската документација е изработка на урбанистички проект вон опфат на урбанистички план, за изградба на нов нисконапонски вод со која ќе се постигнат следните цели:

- рационално користење на земјиштето,
- максимално вклопување на инфраструктурата и објектите со теремот;
- оформување препознатлива амбиентална целина;
- почитување и валоризација на културното и градителското наследство;
- вградување на заштитни мерки;
- почитување на законските прописи, стандарди и нормативи во планирањето;

Основа за изработка на Урбанистичкиот проект вон опфат на урбанистички план се следниве документи:

Услови за планирање на просторот

Ажурирана геодетска подлога

Проектна програма

Урбанистичкиот проект вон опфат на урбанистички план ќе се изработи согласно методологијата пропишана во важечката законска и подзаконска регулатива:

Закон за урбанистичко планирање (Сл.в на РМ 32/2020)

Правилник за урбанистичко планирање (Сл.в на РМ 225/2020, 219/2021)

#### 4. ПРОЕКТНИ БАРАЊА ЗА ИНФРАСТРУКТУРА

Со Урбанистичкиот проект вон опфат на урбанистички план да се решат приклучните точки на основните водови на инфраструктурата во согласност со условите за планирање на просторот и мислењата од надлежните јавни комунални претпријатија.



\*\*\*

**Изработувач на Проектната програма:**

Љупчо Стојчев д.и.в  
овластување бр. 0.0221



**Инвеститор:**

ЕВН МАКЕДОНИЈА АД СКОПЈЕ





**УСЛОВИ ЗА ПЛАНИРАЊЕ НА ПРОСТОРОТ**

**за изградба на нов 10(20) kV кабелски вод низ КО Неготино и КО Дуброво  
ОПШТИНА НЕГОТИНО**

**КОИ ПРОИЗЛЕГУВААТ ОД ПРОСТОРНИОТ ПЛАН НА РЕПУБЛИКА МАКЕДОНИЈА**

Тех. бр. Y53122

Скопје, март 2023

**УСЛОВИ ЗА ПЛАНИРАЊЕ НА ПРОСТОРОТ**  
**за изградба на нов 10(20) kV кабелски вод низ КО Неготино и КО Дуброво,,**  
**ОПШТИНА НЕГОТИНО**  
**КОИ ПРОИЗЛЕГУВААТ ОД ПРОСТОРНИОТ ПЛАН НА РЕПУБЛИКА МАКЕДОНИЈА**

Барател: Општина Неготино

Тех.бр. У53122

Раководител на задачата  
Владимир Кузмановски, д.ек.

Контролирал  
м-р Весна Мирчевска Димишковска, д.и.з.ж.с.

Агенција за планирање на просторот

Директор

---

м-р Андријана Андреева, д.и.а.

Скопје, март 2023

## УСЛОВИ ЗА ПЛАНИРАЊЕ НА ПРОСТОРОТ

### за изградба на нов 10(20) kV кабелски вод низ КО Неготино и КО Дуброво ОПШТИНА НЕГОТИНО

На седницата одржана на 11.06.2004 година, Собранието на Република Македонија, го донесе Просторниот план на Република Македонија како највисок, стратешки, долгорочен, интегрален и развоен документ, заради утврдување на рамномерен и одржлив просторен развој на државата, определување на намената, како и уредувањето и користењето на просторот.

Со Просторниот план се утврдуваат условите за хумано живеење и работа на граѓаните, рационалното управување со просторот и се обезбедуваат услови за спроведување на мерки и активности за заштита и унапредување на животната средина и природата, заштита од воени дејствија, природни и технолошки катастрофи.

Со донесувањето на Планот се донесе и Закон за спроведување на Просторниот план на Република Македонија (“Службен весник на Република Македонија”, број 39/2004).

Со Законот се уредуваат условите начините и динамиката на спроведувањето на Просторниот план, како и правата и одговорностите на субјектите во спроведувањето на Планот.

**Законот за спроведување на Просторниот план на Република Македонија, се заснова врз следните основни начела:**

- јавен интерес на Просторниот план на Република Македонија;
- единствен систем во планирањето на просторот;
- јавност во спроведувањето на Просторниот план;
- стратешкиот карактер на просторниот развој на државата;
- следење на состојбите во просторот;
- усогласување на стратешките документи на државата и сите зафати и интервенции во просторот;
- **координација на Просторниот план на Република Македонија, со другите просторни и урбанистички планови и другата документација за планирање и уредување на просторот, како и со субјектите за вршење на стручни работи во спроведувањето на Планот.**

Спроведувањето на Планот подразбира задолжително усогласување на соодветните стратегии, основи, други развојни програми и сите видови на планови од пониско ниво, со Просторниот план.

Според член 4 од овој Закон, Просторниот план, се спроведува со изготвување и донесување на просторни планови на региони, просторни планови на подрачја од посебен интерес, просторен план на општина, на општините во градот Скопје и на Градот Скопје, како и со *урбанистички планови за населените места* и друга документација за планирање и уредување на просторот, предвидена со закон.

За изработка и донесување на плановите од став 2 на овој член, Министерството надлежно за работите на просторното планирање, издава Решение за Услови за планирање на просторот.

Условите за планирање на просторот се изработуваат за изградба на нов 10(20) kV кабелски вод низ КО Неготино и КО Дуброво, Општина Неготино. Вкупната должина на предметната траса изнесува 3,2 km.

Трасата се сече со издадени Услови за планирање на просторот за Проект за инфраструктура за изградба на магистрален гасовод за делница 1: Клевовце – Штип – Кавадарци, со тех.бр.У20911.

Планираната траса граничи со опфат на издадени Услови за планирање на просторот за УПВНМ за изградба на објекти со основна класа на намена Г2 – лесна индустрија и Г4 – стоваришта, КО Дуброво и КО Тремник, Општина Неготино, со тех.бр.У21115 и Услови за планирање на просторот за изградба на фотоволтаична електрана - површински соларни и фотоволтаични електрани со капацитет до 10MW на КП 264/4, дел од КП 264/5 и дел од КП 447, м.в. Дубровско, КО Дуброво, Општина Неготино, со тех.бр.У34521.

Предметниот опфат се граничи и со ГУП за град Неготино, Општина Неготино донесен со Одлука со бр.08-562/3 од 06.11.2020 година.

Видот на планската документација да се усогласи со Законот за урбанистичко планирање и Правилникот за урбанистичко планирање.

Условите за планирање треба да претставуваат влезни параметри и насоки при поставување на планските концепции и решенија во сите области релевантни за планирањето на просторот, обработени во согласност со Просторниот план на Република Македонија.

### **Основни определби на Просторниот план на Република Македонија**

Основната стратешка определба на Просторниот план на Републиката е остварување на повисок степен на вкупната функционална интегрираност на просторот на државата, како и обезбедување услови за значително поголема инфраструктурна и економска интеграција со соседните и останатите европски земји.

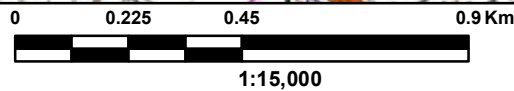
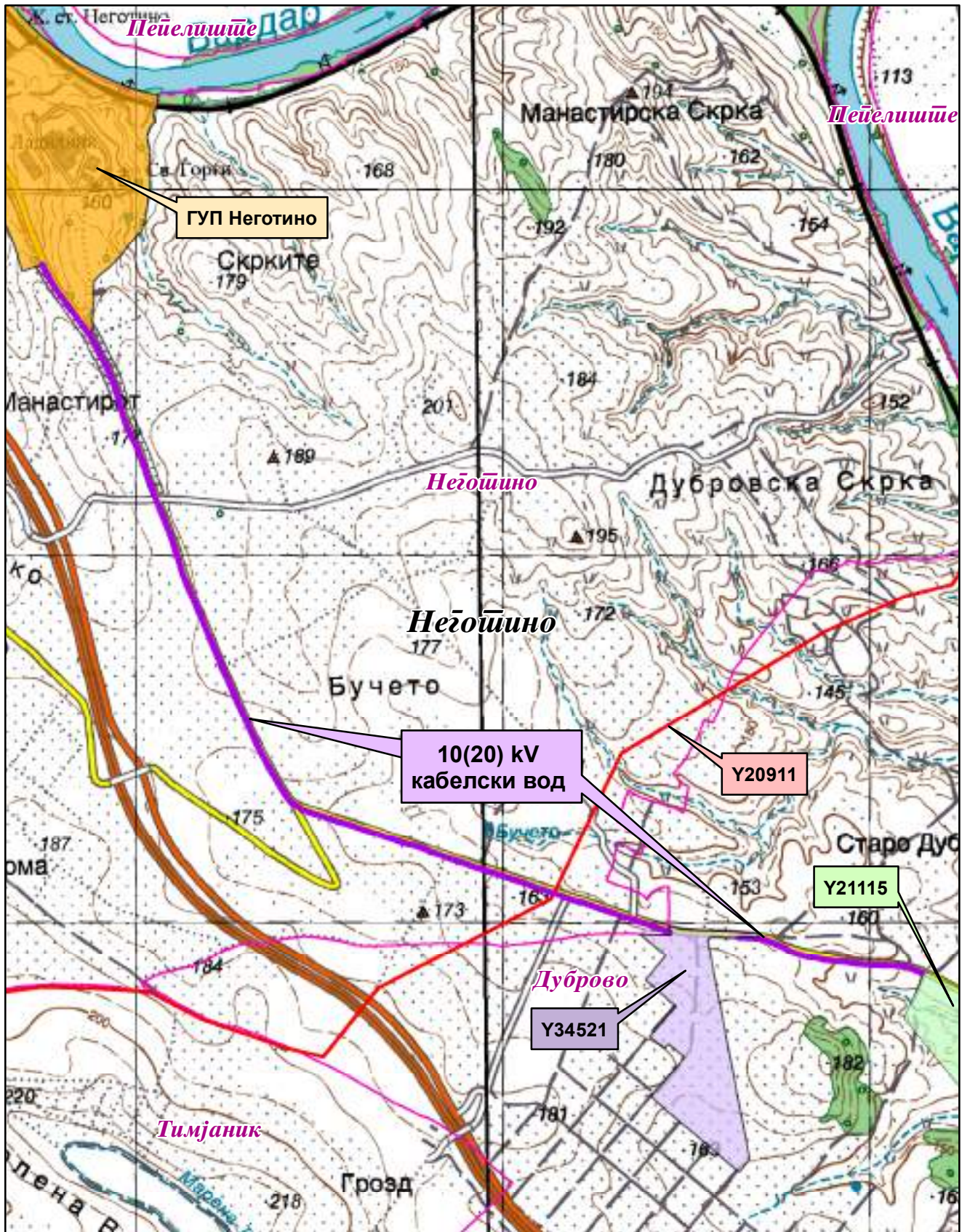
Остварувањето на повисок степен на интегрираност на просторот на Републиката подразбира *намалување на регионалните диспропорции*, односно квалитативни промени во просторната, економската и социјалната структура. Во инвестиционите одлуки, стриктно се почитуваат локационите, техно-економските и критериумите за заштита на животната средина, кои се усвоени на национално ниво. Една од основните цели на Просторниот план се однесува на штедење, рационално користење и заштита на природните ресурси, искористување на погодностите за производство и *лоцирање на активности на простори врзани со местото на одгледување или искористување*.







Меѓу приоритетните определби на Просторниот план е заштитата на земјоделското земјиште, а особено стриктното ограничување на трансформацијата на земјиштето од I - IV бонитетна класа за неземјоделско користење, како и зачувување на квалитетот и природната плодност на земјиштето.

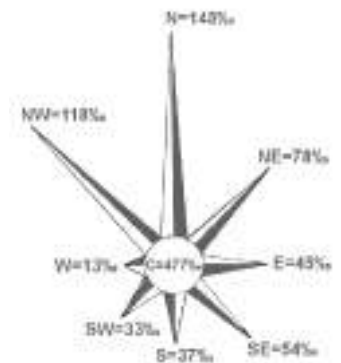
Во напорите за унапредување на квалитетот на живеењето во Републиката, посебно тежиште се става на *унапредувањето и заштитата на животната средина*. Состојбата на животната средина и еколошките барања се битен фактор на ограничување во планирањето на активностите, заради што е неопходна процена на влијанијата врз животната средина. Посебно значење имаат заштитата и промоцијата на вредните природни богатства и поголемите подрачја со посебна намена и со природни вредности, важни за биодиверзитетот и квалитетот на животната средина, како и заштитата и промоцијата, или соодветниот третман на културното богатство согласно со неговата културолошка и цивилизациска важност и значење.



## Местоположба на локацијата и ружа на ветрови



-  Општинска граница
-  Катастарска граница
-  ГУП Неготино, согласно Одлука 08-562/3 од 06.11.2020 г.
-  Г2 – лесна индустрија и Г4 – стоваришта-Y21115
-  Површински соларни и фотоволтаични електрани-Y34521
-  Магистрален гасовод за делница1-Y20911



### **Природни и климатски карактеристики**

Природните карактеристики на едно подрачје претставуваат збир на вредности и обележја создадени од природата, без учество и влијание на човекот. Тие ги опфаќаат: географската и геопрометната положба на подрачјето, релјефните карактеристики, геолошки, педолошки, хидрографски, сеизмички, климатски и др.

Предметната локација во КО Неготино и КО Дуброво, Општина Неготино се наоѓа источно-југоисточно од населено место Неготино на надморска височина од 160-180 m.

Областа Тиквеш и Повардарие каде е лоцирана предметната локација се наоѓа под влијание на медитеранска клима која продира од југ преку Демир Каписка клисура и на континентална клима која продира од север преку Велешка котлина.

Судирот на две различни климатски влијанија создава модифицирана медитеранска клима со следни карактеристики: просечна годишна температура на воздухот 13,3°C; највисока просечна месечна температура – јули 24,3°C и август 23,8°C; најниска просечна месечна температура - јануари 1,3°C; годишна средномесечна температура над 0°C; број на мразни денови (под 0°C) 58,4 дена; средно траење на мразен период - 112 дена; температурна амплитуда 59,5°C, односно апсолутна максимална температура 42°C и апсолутна минимална температура -17,5°C.

Должина на траењето на сончевиот сјај (осончување) годишно за Средно Повардарие изнесува 2230 часови со максимум во месеците јули и август.

Плувиометриските анализи покажуваат дека ова подрачје е лоцирано во најсушното подрачје во Републиката со следни карактеристики: просечна годишна сума на врнежи – 437mm, максимална сума на врнежи по месеци - 61,2mm - октомври, минимална сума на врнежи по месеци - 47,5mm - мај, поројни врнежи од локален карактер - мај до септември, дневен максимум – 97mm. Просечна годишна влажност на воздухот е 71%. Просечен број на ведрни денови е 118 дена, облачни 153 и тмурни 94 дена.

Интензитетот на дневниот максимум условува создавање на големи поројни води кои создаваат посебни проблеми во градот.

Снежниот покривач се јавува од декември до март или вкупно 71 ден просечно годишно, а стварниот број на денови со снежен покривач изнесува 21 ден. Максимално регистрирана висина на снежниот покривач достигнува 93cm.

Воздушните струења имаат најголема честина од насоките север 145% просечна брзина 2,0m/s максимална јачина 10 бофори и северозапад 118% максимална јачина 10 бофори, просечна брзина 2,1m/s. Во пределот најголеми се тишините кои изнесуваат 477%.

### **Економски основи на просторниот развој**

Концептот на планиран развој и просторна разместеност на економските дејности во Просторниот план на Република Македонија се темели на дефинираните цели на економскиот развој во “Националната стратегија на

економскиот развој”, определбите за рационално користење на потенцијалите и погодностите на развојот, поставеноста на системот на населби, како и политиката за порамномерна и порационална просторна организација на производните и услужни дејности.

Според економската структура, фазата од развојот во која се наоѓа економијата, степенот на расположивоста на факторите, економските состојби и економската позиција на Државата во светот, идниот развој на македонската економија е детерминиран од насоките и комбинацијата на инвестициите со другите развојни фактори.

Концепцијата на просторната организација на производните и услужни дејности поаѓајќи од објективните фактори, пазарните услови, доминацијата на приватната сопственост во економскиот систем и одлуките на државните и локалните органи, се остварува како комбинација на концентрацијата на стопанството на одделни места и дисперзија во просторот кои се комплементарни приоди во развојот и просторната разместеност на економските дејности.

Со разместувањето на економските дејности и со агломирањето на населението во просторот, се формираат центри-полови на развојот како што е Градот Неготино со гравитационо влијание врз просторот за кој се наменети Условите за планирање.

Половите на развој ги формираат оските на развојот кои во минатото се формирале во зависност од географските карактеристики на просторите, т.е. според релјефот, теченијата на реките и слично, а во денешно време позначајни станаа деловните односи, меѓучовечките комуникации, како и изградените инфраструктурни системи и стопански капацитети.

Со Просторниот план на Република Македонија дефинирани се пет оски на развој од кои релевантна за Општината на чиј простор припаѓа планскиот опфат за кој се наменети Условите за планирање е развојната оска “Север-југ” која минува по средината на територијата на земјата, следејќи го од Скопје на југ течението на реката Вардар. Формирана е историски во текот на целиот XX век, па и порано, а на југ, преку границата стигнува до Солун. По Првата светска војна таа продолжи и на север, па се спои со оската по течението на реката Морава. Денес, на територијата на земјата ги поврзува градовите: Куманово - Скопје - Велес - Неготино (и Кавадарци) - Демир Капија - Валандово - Гевгелија. На север од Скопје има и еден крак до Приштина. Какви промени и да се случат, во наредните децении оваа оска ќе остане главна.

*Развојните оски имаат значајна улога во просторната организација, а во прв ред за модернизација на патиштата, за изградбата на далекуводи, гасоводи итн., со што ќе се создадат предуслови за поттикнување на развојот на вкупната економија во Регионот и интегрален просторен развој на Државата.*

При спроведувањето на стратегијата за организација и користење на просторот за алокација на производни и услужни дејности, решенијата во просторот треба да овозможат поголема атрактивност на просторот, заштита на природните и создадени ресурси и богатства, сообраќајно и информатичко поврзување, локациона флексибилност и почитување на развојните фактори.

Според определбите на Просторниот план, идниот развој и разместеност на производните и услужни дејности треба да базира на одржливост на економијата применувајќи ги законитостите на пазарната економија и релевантната законска регулатива од областа на заштитата на животната средина, особено превенција и спречување на негативните влијанија на економските активности врз животната и работна средина.

Реализацијата на документацијата за изградба на нов 10(20) kV кабелски вод низ КО Неготино и КО Дуброво, Општина Неготино, ќе овозможи подобрување на инфраструктурните услови во ова подрачје и ќе биде во функција на унапредување на енергетскиот сектор.

### **Користење и заштита на земјоделско земјиште**

Зачувувањето, заштитата и рационалното користење на земјоделското земјиште е основна планска определба и главен предуслов за ефикасно остварување на производните и другите функции на земјоделството, а конфликтните ситуации кои ќе произлегуваат од развојот на другите стопански и општествени активности ќе се решаваат врз основа на критериуми за глобална општествено-економска рационалност и оправданост со што ќе се постигнат следните зацртани цели:

- Запирање на тенденциите на прекумерна и стихијна пренамена на плодните површини во непродуктивни цели;
- Зголемување на продуктивната способност на земјоделското земјиште и подобрување на структурата на обработливите површини во функција на поголемо производство на храна;
- Привремено или трајно исклучување од процесот на производство на храна на терените каде концентрацијата на токсични материи од сообраќајни коридори во земјиштето, воздухот и водата се над дозволените норми;
- Рекултивирање и враќање на деградираното земјиште во земјоделска намена со мелиоративни и агротехнички зафати;
- Искористување на компаративните предности и погодности на одделни подрачја и стопанства за повисок степен на финализација и задоволување на потребите на преработувачките капацитети и нивна ориентација кон извоз;
- Обезбедување на материјални и други услови за дефинирање и реализација на програмата за реонизација на земјоделското производство поради рационално искористување на сите природни ресурси, човечки потенцијали и индустриско-преработувачки капацитети.

Согласно Просторниот план на Република Македонија просторот на Републиката е поделен во 6 земјоделско стопански реони и 54 микрореони. Предметната локација припаѓа на Медитерански или Повардарски земјоделско стопански реон поделен на Јужно медитерански со 2 микрореони и Централно-медитерански со 10 микрореони.

При изработка на планската документација, неопходно е воспоставување и почитување на ефикасна контрола на користењето и уредувањето на земјиштето и утврдување на нормите и стандарди за градба. Меѓу приоритетните определби на

Просторниот план е заштитата на земјоделското земјиште, а особено стриктното ограничување на трансформацијата на земјиштето од I-IV бонитетна класа за неземјоделско користење, како и зачувување на квалитетот и природната плодност на земјиштето.

Пренамената на земјоделското земјиште се регулира со Законот за земјоделско земјиште. Доколку при изработка на урбанистичко планската документација се зафаќаат нови земјоделски површини, надлежниот орган за одобрување на планските програми веднаш по заверка на истите до Министерството за земјоделство, шумарство и водостопанство поднесува барање за согласност за трајна пренамена на земјоделско земјиште во градежно.

### **Водостопанство и водостопанска инфраструктура**

Согласно Просторниот план на Р. Македонија планирањето и реализирањето на активностите за подобрување на условите за живот треба да се во корелација со концептот за одржлив развој, кој подразбира рационално користење на природните и создадените добра. Одржливиот развој подразбира користење на добрата во мерка која дозволува нивна репродукција, усогласување на развојните стратегии и спречување на конфликти во сите области на живеење. Во развојот на водостопанството и водостопанската инфраструктура мора да се запази концептот на одржлив развој кој е насочен кон рационално користење на водата. Стратегијата за користење и развој на водостопанството е условена од фактот дека Републиката е сиромашна со вода. Колку водите во одреден простор може да се сметаат за „воден ресурс“ зависи од можноста за нивно искористување, односно од можноста за реализирање на водостопански решенија со кои водите ќе се искористат за покривање на потребите од вода за населението, земјоделството, индустријата и за заштитата на живиот свет.

Со Просторниот план на Република Македонија на територијата на Републиката дефинирани се 15 водостопански подрачја (ВП): „Полог“, „Скопје“, „Треска“, „Пчиња“, „Среден Вардар“, „Горна Брегалница“, „Средна и Долна Брегалница“, „Пелагонија“, „Средна и Долна Црна“, „Долен Вардар“, „Дојран“, „Струмичко Радовишко“, „Охридско - Струшко“ и „Дебарско“. Оваа поделба овозможува пореално да се согледаат расположивите и потребните количини на вода за одреден регион.

Трасата на новиот 10(20) kV кабелски вод низ КО Неготино и КО Дуброво, Општина Неготино се наоѓа во водостопанското подрачје (ВП) „Среден Вардар“, кое го опфаќа сливот на река Вардар од вливот на реката Пчиња до водомерниот профил „Демир Капија“. На ова ВП припаѓаат сливовите на реките Тополка, Бабуна, Луда Мара, Бошава, Отавица и Иберијска Река, но не и сливовите на реките Брегалница и Црна Река.

За целосно искористување на хидролошкиот потенцијал на водотеците, во ВП „Среден Вардар“ изградени се акумулациите Младост на реката Отавица и Лисиче на реката Тополка. Основна намена на водите од акумулацијата Младост е наводнување на обработливите површини, заштита од поплави и нанос. Акумулацијата Лисиче треба да обезбеди вода за водоснабдување на градот Велес и за наводнување на обработливите површини.

Во идниот период во ова водостопанско подрачје се предвидува изградба на акумулациите: Велес, Бабуна II, Згрополци, Градско, Кукуречани, Криволак, Дуброво и Демир Капија на реката Вардар и акумулациите Бабуна на реката Бабуна и Венец на реката Изворчица.

Друг значаен ресурс на води се подземните води чија издашност зависи од климатските, морфолошките и хидрогеолошките карактеристики на просторот. Овие води поради високиот квалитет со кој најчесто се одликуваат, имаат големо значење за покривање на потребите од вода, но потребно е нивно дополнително истражување.

На реката Вардар се предвидува и изградба на акумулацијата Дуброво. Трасата на кабелскиот вод се наоѓа во сливот на планираната акумулација. За заштита на сливот на акумулацијата од лизгање на теренот, појава на ерозија или создавање на суводолици и порои не се дозволува изведба на работи кои би можеле да ги сменат природните услови во околината (сечење на дрва и уништување на вегетацијата на бреговите и сл.).

За наводнување на обработливите површини во ВП „Среден Вардар“ изградени се системи за наводнување кои покриваат површина од 4390 ha, а има можности за наводнување на уште 15203 ha. При изработката на документацијата да се утврди местоположбата на постоечката и планираната инфраструктура за наводнување и соодветно на тоа да се превземат мерки за нејзина заштита и непречено функционирање.

### **Енергетика и енергетска инфраструктура**

Од аспект на енергетиката и енергетската инфраструктура со Просторниот план на Р.Македонија се дефинираат состојбите, потребите и начините на задоволување на потрошувачката на разните видови на енергија во Републиката. При тоа приоритет се дава на намалување на увозната зависност на енергенти и енергија, односно задоволување на потрошувачката со домашно производство.

Според статистичките податоци последниве години во Републиката над 30% од потрошената електрична енергија е од увозно потекло за што се одвојуваат големи девизни средства. Зголемената потрошувачка на енергетски горива ја наметнува потребата од подобрувањето на енергетската ефикасност. Европската регулатива “Европа 2020” за паметен, одржлив и сеопфатен развој предвидува мерки за намалување на емисиите на издувни гасови, зголемување на користењето на обновливи извори на енергија и зголемување на енергетската ефикасност. Имплементирањето на овие мерки, ќе придонесе за подобра односно поквалитетна иднина за следните генерации, отворање на нови работни места, а истовремено се обезбедуваат услови за одржлив развој. Со рационално искористување на енергетските извори им се овозможува на идните генерации да имаат ресурси за сопствен раст и развој.

Размената на електрична енергија помеѓу балканските електроенергетски системи (чии земји најчесто се увозници) е многу значаен фактор за натамошниот развој. Електроенергетските системи на балканските земји треба да бидат поврзани со конективни водови кои што нема да преставуваат тесно грло во

трансмисија на потребните количини на електрична моќност. Републиката досега има 400 kV конективни водови со Грција (кон Солун и Лерин) и Косово (Косово-Б) и кон Бугарија (Црвена Могила) а во план е градбата на вод кон Албанија. Планираната, со Просторниот план на РМ, траса на водот од Скопје5 кон Србија е сменета и изграден е водот Штип-Србија.

Низ локацијата за изградба на нов 10(20) kV кабелски вод низ КО Неготино и КО Дуброво, Општина Неготино, минува постојниот преносен 400 kV далноводот Штип-Дуброво и постојниот 110kV далновод Бучим- Дуброво заради што при изработка на урбанистичката и проектна документација треба да се почитува: “Мрежните правила за пренос на електрична енергија” (Службен лист на РМ бр.303/2021 год.).

Градбата и ставањето во функција на нови дистрибутивни електроводови и трафостаници, ја подобрува комуналната опременост на домаќинствата.

### *Гасовод и нафтовод*

Природниот гас, со сегашната потрошувачка, малку е застапен во енергетскиот сектор во РС.Македонија. Со негова зголемена употреба се воведува еколошки поприфатливо гориво кое со својот хемиски состав и висока калорична моќ, претставува одлична замена за нафтата, нејзините деривати, јагленот и другите цврсти и течни горива. Природниот гас испушта помалку штетни материји во однос на другите енергенти, заради што аерозагадувањето е сведено на минимум.

Изградениот крак Жидилово-Скопје е дел од меѓународниот транзитен гасоводен систем Русија-Романија-Бугарија-СМакедонија. Се планира во идниот период доизградба на гасоводната мрежа во Републиката и поврзување со мрежите на соседните држави што ќе овозможи зголемување на сигурноста во снабдувањето на сите региони во Републиката, но и урамнотежување на потрошувачката во текот на целата година.

При проширувањето и натамошната доизградба на гасоводниот систем се изгради делница-1 (Клечовце-Штип-Неготино) со што се овозможија поволни услови за развој на гасоводната мрежа во овој регион.

Трасата предвиена за изградба на нов 10(20) kV кабелски вод низ КО Неготино и КО Дуброво, Општина Неготино се пресекува со магистралниот гасовод од делницата-1 заради што при изработка на урбанистичката и проектна документација треба да се почитува “Правилник за технички услови и нормативи за безбеден транспорт на течни и гасовити јагленводороди со магистрални нафтоводи и гасоводи и со нафтоводи и гасоводи за меѓубароден транспорт” (Сл. весник на СФРЈ бр.64/73).

Заради зголемување на сигурноста во снабдувањето со нафта и нафтени деривати на Републиката изграден е нафтоводот Скопје-Солун со кој се овозможува транспорт на два милиони тони сирова нафта од пристаништето во Солун до Рафонеријата ОКТА. Трасата на изведениот нафтовод Скопје-Солун минува на 2,9km југо западно од оваа локација.

### *Население*

Утврдувањето на концептот на просторната организација, уредувањето и користењето на територијата на Републиката, а во контекст на тоа и стопанската структура, зависи од развојот, структурните промени и просторната дистрибуција на населението.

Врз основа на прогноза за бројот, структурата, темпото на растежот, критериумите за разместување и подвижноста, треба да се покаже просторно-временската компонента на остварување на идната организација и уредување преку демографскиот аспект.

Демографските проекции, кои на планирањето му даваат нова димензија, покажуваат или треба да покажат, како во иднина ќе се формира населението, неговиот работен контингент (работна сила) и домаќинствата и како треба да придонесат кон сестрано согледување на идната состојба на населението како произведен дел, потрошувач и управувач - креатор.

Тргувајќи од определбата дека *популациската политика преку систем на мерки и активности* треба да влијае врз природниот прираст, се оценува дека за обезбедување на плански развој и излез од состојбата на неразвиеност се наметнува водењето активна популациска политика во согласност со можностите на социо-економски развој на Републиката. Во овие рамки треба да се води единствена популациска политика со диференциран пристап и мерки по одделни подрачја, со цел да се постигне *оптимализација во користењето на просторот и ресурсите*, хуманизација на условите за семејниот и општествениот живот на населението, намалување на миграциите, како и создавање на услови за порамномерен регионален развој на Републиката.

Како демографска рамка, населението е значајна категорија која треба да се има во предвид при апроксимацијата на потенцијалните работни ресурси и потенцијалните потрошувачи и корисници на сите видови услуги.

### **Урбанизација и мрежа на населби**

Урбанизацијата како сложен, динамичен процес треба да претставува основна рамка и влијателен фактор во насочувањето на долгорочниот просторен развој на Република С.Македонија.

Иницијативата за изградба на нов 10(20) kV кабелски вод низ КО Неготино и КО Дуброво, Општина Неготино, ќе предизвика позитивни импулси и ефекти врз целото непосредно окружување од аспект на повисока организација, инфраструктурна опременост и уреденост на просторот, доколку е базирана врз принципите на одржлив развој и се одликува со максимално почитување и вградување на нормативите и стандарди за заштита на животната средина.

Изградбата на водот ќе обезбеди поквалитетни услуги за снабдување на домаќинствата со електрична енергија во овој дел на Република С.Македонија.

Насоките на Просторниот план се залагаат за:

- зголемено ниво на функционална и комунална опременост и планско уредување на селските населби, подобрување на локалната инфраструктура и ефикасна комуникациска поврзаност со центрите од повисоко ниво;



- создавање на услови за рехабилитација и афирмирање на руралниот начин на живеење преку *инфраструктурно екипирање* на селските населби и ефикасно сообраќајно и комуникациско поврзување.

### *Домување*

Во планските определби и насоки на Просторниот план од аспект на организација на *домувањето* како една од основните функции на населбите, е применета концепцијата на полицентричен развој која го третира домувањето како посебен тип на развоен ресурс, што е особено битно за неразвиените подрачја како нови жаришта на развојот. Суштината на овој пристап е што најмобилен елемент станува технологијата, а не работната сила.

Во тој контекст оваа иницијатива за изградба на нов 10(20) kV кабелски вод низ КО Неготино и КО Дуброво, Општина Неготино, е во функција на обезбедување поквалитетни услуги за снабдување на домаќинствата со електрична енергија во овој дел на Република С.Македонија, со што се овозможува квалитативно и квантитативно подигнување на комуналната опременост на станот како негова основна клетка.

### *Јавни функции*

Организацијата на *јавните функции* е директно поврзана со планирањето и уредувањето на населбите и зависи од типот на населбата, нејзиното место и улога во хиерархијата на населбите и соодветното ниво на централитет.

Иницијативата за изградба на нов 10(20) kV кабелски вод низ КО Неготино и КО Дуброво, Општина Неготино, е надвор од урбаниот опфат на населбите, така што нема препораки и обврски за организација на јавни функции (локации со намена образование, култура, здравство и спорт и рекреација), што значи дека се исклучени можностите за било каков конфликт помеѓу два типа на функции.

### *Индустија*

Развојот и просторната разместеност на *индустијата* претставува значаен фактор и движечка сила за поттикнување на развојот на вкупната економија и модернизација на другите области од економскиот и општествениот живот. Ефикасното и успешно спроведување на насоките и определбите за поттикнување на развојот на индустриските дејности и нивно рационално разместување во просторот ги детерминираат позитивните промени и во другите сегменти на економијата: пораст на вработеноста, зголемување на бруто домашниот производ, подобрување на животниот стандард и др.

*Со планскиот и организиран начин на ширење на инфраструктурата* и создавањето на други погодни услови за локација на производни капацитети во просторот околу општинските центри и во поширокиот рурален простор, се обезбедуваат основи врз кои може да се очекува остварување на просторна разместеност на индустијата, преку моделот на концентрираната дисперзија.

Во планскиот период, индустриското производство се очекува да биде застапено во сите општини и да остварува растеж кој ќе придонесе за зголемување

на вработувањето, подобрување на условите за живеење на граѓаните на поширокиот простор на земјата.

Реализација на документацијата за изградба на нов 10(20) kV кабелски вод низ КО Неготино и КО Дуброво, Општина Неготино, ќе овозможи подобрување на инфраструктурните услови во ова подрачје, и ќе биде во функција на унапредување на енергетскиот сектор.

### **Сообраќај и врски**

Комуникациската мрежа на Република Северна Македонија, сочинета од повеќе комуникациски потсистеми, е етаблирана преку системот за сообраќај и врски врз чија основа, помеѓу другото, се темели и организацијата на просторот на државата. Комуникациските системи во Републиката, кои се од особено значење за развојот на стопанските активности, се очекува да се подобруваат, унапредуваат и да се развиваат во две насоки на развој на комуникациите:

- екстерното поврзување на државата (стратешки коридори);
- интерното поврзување во државата (регионални и локални потреби).

Основа за *екстерното поврзување* на државата се дефинираните комуникациски коридори согласно меѓународните конвенции и препораки, што воедно се и основа за ориентација кон европските и балканските определби за економски и технолошки комуникации, што е од особено значење за извозот.

Основата за *интерното поврзување* во државата односно планирање и развој на патната мрежа на Државата се базира на категоризација на патиштата, на стратешки дефинирани меѓународни коридори за патен сообраќај, на досега изградената европска патна мрежа-ТЕМ со “Е” ознака на патиштата, на досега изградената магистрална и регионална патна мрежа, како и на определбите од долгорочната стратегија за развој.

Мрежата на патишта “Е” ознака што ги дефинира меѓународните коридори за патен сообраќај низ Републиката се: Е-65, Е-75, Е-850, Е-871.

Според Просторниот план на Република Македонија, автопатската и магистрална патна мрежа релевантна за предметниот простор е:

- Е-75 кој се поклопува со магистралниот пат М-1 : (СР-Табановце- Куманово-Велес-Богородица-ГР) - Коридор за патен сообраќај во насока север-југ;
- М-1 - (СР-Табановце-Куманово-Велес-Богородица-ГР);

Врз основа на „Одлуката за категоризација на државните патишта“ овој магистрален патен правец се преименува со ознаката:

- А1 - Граница со Србија-ГП Табановци-Куманово-Велес-Неготино-Демир Капија-Гевгелија-граница со Грција-ГП Богородица и делница Градско-Прилеп-врска со А3;

Во идната патна мрежа на Републиката, основните патни коридори ќе ги следат веќе традиционалните правци во насока север-југ (коридор 10), односно исток-запад (коридор 8), што се вкрстосуваат во просторот помеѓу градовите: Скопје, Куманово и Велес. На тој начин дел од магистралните патишта во Републиката ќе формираат три основни патни коридори, што треба да се изградат

со технички и експлоатациони карактеристики компатибилни со системот на европските автопатишта (ТЕМ):

- север-југ: М-1 (Србија - Куманово - Велес - Гевгелија - Грција),
- исток-запад: М-2 и М-4 (Бугарија-Крива Паланка-Куманово-Скопје-Тетово-Струга-Албанија и крак Скопје - Србија),
- исток-запад: М-5 (Бугарија - Делчево - Кочани - Штип - Велес - Прилеп - Битола - Ресен - Охрид- Требеништа - М4 (крак Битола - граница со Грција).

На автопатската и магистралната патна мрежа се надоврзуваат **регионалните патишта**, што заедно со локалните категоризирани патишта ќе ја сочинуваат патната мрежа на Републиката.

Релевантните регионални патни правци за предметната локација, според Просторниот план на Република Македонија, влегуваат во групата на **регионални патишта "Р1" и "Р2"** и се со ознака:

- **Р1102** – Скопје -Врска со А2-обиколница Скопје-Катланово-Велес-Неготино-Демир Капија-Гевгелија-врска со А1.
- **Р2137** - врска со Р 1102 -Војшанци-Корешница-врска со Демир Капија (Р 1102).

Динамиката за реализација на мрежата, што ќе овозможи целосно опслужување на Републиката, ќе биде во функција на сообраќајните потреби (очекуваниот обем на сообраќајот), потребите за интеграција во европскиот патен систем, како и економската моќ на државата, а трасите на меѓународните и магистралните патишта, задолжително ќе поминуваат надвор од населените места и се предлага да се решаваат со денивелирано вкрстосување со останатата патна мрежа.

При изработка на планската документација од аспект на безбедноста во Патниот сообраќај, да се почитуваат Законот за јавни патишта, како и важечките Законски и подзаконски акти кои ја допираат оваа област.

При изработка на планската документација од аспект на безбедноста во Патниот сообраќај, да се почитуваат Законот за јавни патишта, законската регулатива во делот на “заштитната зона на патот“ согласно Законот за јавни патишта, како и важечките Законски и подзаконски акти кои ја допираат оваа област.

**Железнички сообраќај:** Концепцијата за развој на железничкиот систем базира на потребата за модернизација и проширување на железницата во целина, како и поврзување на железничката мрежа на Републиката со соодветните мрежи на Република Бугарија и Република Албанија.

Железничката мрежа на Републиката, во планскиот период, треба да ја сочинуваат: магистрални железнички линии од меѓународен карактер, регионални линии и локални линии.

Магистрални железнички линии од меѓународен карактер:

- ‡ СР- Табановце-Скопје-Гевгелија-ГР ..... 213,5 km
- ‡ СР - Блаце-Скопје ..... 31,7 km
- ‡ СР -Кременица-Битола-Велес ..... 145,6 km
- ‡ БГ -Крива Паланка-Куманово ..... 84,7 km

‡ АЛ-Струга-Кичево-Скопје.....143,0 km

Покрај постојните врски Табановце и Блаце на север, односно Гевгелија и Креница на југ, ќе се изврши и соодветно поврзување на исток кон Република Бугарија, односно на запад кон Република Албанија, со што ќе се овозможи целосно интегрирање на македонскиот железнички систем со соодветните системи на соседните држави.

Во планскиот период меѓудругото, се очекува развој на интегралниот транспорт, односно техничко-технолошкото доопремување на Македонските железници за извршување на задачите и за вклучување во меѓународниот сообраќај, што е во согласност со стратегијата на развојот на железничкиот сообраќај и со реалните можности на Р.С. Македонија.

**Воздушен сообраќај:** Воздушните патишта во Државата се интегрален дел од европската мрежа на воздушни коридори со ширина од 10 наутички милји во кои контролирано се одвиваат прелетите над територијата на државата.

Примарната аеродромска мрежа во Државата треба да ја сочинуваат вкупно 4 аеродроми за јавен воздушен сообраќај, и тоа во Скопје, Охрид, Струмица и Битола. Аеродромот во Скопје е оспособен за прием и опрема на интерконтинентални авиони, аеродромот во Охрид е реконструиран во повисока-II категорија, а новите аеродроми што се предвидуваат во Струмица и Битола се предвидени да бидат со доминантна намена за карго транспорт на стоки.

Секундарната аеродромска мрежа се предлага да ја сочинуваат сегашните 5 реконструирани и технички доопремени спортски аеродроми и вкупно 15 аеродроми за стопанска авијација, од кои 7 нови. Покрај тоа треба да се уредат и околу 20 терени за дополнителен развој на воздухопловниот спорт и туризам во согласност со меѓународните прописи за ваков вид на аеродроми.

### ***Радиокомуникациска и кабелска електронско комуникациска мрежа***

*Радиокомуникациска мрежа* е јавна електронска комуникациска мрежа со која се обезбедува емитување, пренос или прием на знаци, сигнали, текст, слики и звуци или други содржини од каква било природа преку радиобранови. Основни елементи на примопредавателниот систем се: антените, антенските столбови, водови, засилувачи и друго.

Јавните електронски комуникациски мрежи треба да се планираат, поставуваат, градат, употребуваат и слично под услови утврдени со Законот за електронските комуникации, прописите донесени врз основа на него, прописите за просторно и урбанистичко планирање и градење, прописите за заштита на животната средина, нормативите, прописите и техничките спецификации содржани во препораките на Европската Унија.

Изложеноста на јавноста на нејонизирачко електромагнетно зрачење со пуштањето во работа на антенски систем не треба да ги надминува вредностите пропишани со Упатството за гранични вредности при изложеност на нејонизирачко зрачење издадено од Меѓународна комисија за заштита од нејонизирачко зрачење (ICNIRP – International Commission on Non-Ionizing Radiation Protection). Агенцијата за електронски комуникации врши контрола со мерење на

нејонизирачкото електромагнетно зрачење, со цел да ја утврди усогласеноста на антенските системи со граничните вредности.

Оператори на мобилната телефонија во Републиката се: М-Телеком, А1 Македонија, Телекабел и Лајкамобајл. Тие во своите секојдневни развојни активности вршат:

- Квалитетно мрежно покривање со мобилен сигнал на:
  - региони, општини, населени места,
  - подрачја од јавен интерес (културно-историски, спортски, стопански, индустриски, погранични зони и др.),
  - сообраќајна и транспортна инфраструктура.
- Подготовка на проекти за развој на мрежата согласно постоечката инфраструктура на теренот.
- Усогласување на развојните планови со одделни институции на државата (министерства, управи и сл.).

Овој регион покриен е со сигнал на мобилна телефонија на мобилните оператори.

Кабелска електронска комуникациска мрежа - се користи за дистрибуција на јавни електронски комуникациски услуги до крајниот корисник. Пристапниот дел на мрежата е изграден од кабли (од бакарни парици, коаксијални, хибридни коаксијално-оптички и/или оптички) и придружни дистрибутивни и изводни точки: канали, цевки, кабелски окна/шахти, надворешни ормари и др.

Јавната кабелска електронска комуникациска мрежа и придружните средства треба да се планираат, проектираат, поставуваат и градат на начин кој нема да ја попречува работата на другите електронски комуникациски мрежи и придружни средства, како ни обезбедувањето на другите електронски комуникациски услуги.

Изградбата на јавните електронски комуникациски мрежи и придружни средства треба да се обезбеди:

- заштита на човековото здравје и безбедност,
- заштита на работната и животната средина,
- заштита на просторот од непотребни интервенции,
- заштита на инфраструктурата на изградените јавни електронски комуникациски мрежи,
- унапредување на развојот и поттикнување на инвестиции во јавните електронски комуникациски мрежи со воведување на нови технологии и услуги, а особено со воведување на следни генерации на јавни електронски комуникациски мрежи.

АД “Македонски Телекомуникации” и останатите оператори за своите корисници обезбедуваат широк опсег на услуги како што се: говорни услуги (вклучувајќи услуги со додадена вредност), услуги за пренос на податоци, пристап до Интернет, мобилни комуникациони услуги, јавни говорници и др. Комуникациските услуги се обезбедуваат врз основа на добро воспоставената електронска комуникациска мрежа со примена на најсовремени технологии.

Телефонските корисници во ова подрачје во електронско комуникацискиот сообраќај приклучени се преку телефонската централа во Неготино.

Операторите на јавна кабелска електронска комуникациска мрежа треба да обезбедат можност за широкопојасен пристап до услуги (broadband) со големи брзини на: 100% од домаќинствата покриени со мрежата на операторот со можност за пристап до јавната комуникациска мрежа со брзина на пренос од 30 Mbps и најмалку 50% од домаќинствата покриени со мрежата на операторот со можност за пристап до јавната комуникациска мрежа со брзина на пренос од 100 Mbps.

За новопредвидените градби, изградената електронска комуникациска инфраструктура за пренос со големи брзини треба да им овозможи на сите корисници слободен избор на оператор, а на сите оператори пристап до градбите под еднакви и недискриминаторски услови.

### **Заштита на животната средина**

Анализата на влијанијата врз животната средина, како превентива, има за цел да ги идентификува можните проблеми, да ги рационализира трошоците и да направи оптимален избор на мерките за заштита на животната средина. За разлика од “пасивниот” пристап, со кој се применуваат заштитни мерки по настанатиот проблем, што претставува финансиско оптоварување на производителите, давачите на услуги и општеството во целост, превентивната заштита на животната средина се трансформира во елемент на развој и појдовна основа за глобалното управување со животната средина засновано на принципите на одржливиот развој. Одржувањето на континуитет во следењето на состојбите во медиумите и областите на животната средина, дава претстава за трендот на промени кои настанале во текот на подолг временски период на анализираното подрачје, како основа за планирање и предвидување на промените кои би можело да се очекуваат во животната средина во временската рамка на која се однесува планскиот документ.

Анализите на начинот на изведба, активностите кои би се одвивале во текот на изградба на нов 10(20) kV кабелски вод низ КО Неготино и КО Дуброво, Општина Неготино и активностите кои би се превземале во насока на одржување во текот на експлоатациониот период, овозможуваат утврдување на изворот на евентуалните негативни влијанија врз животната средина во текот на двете фази.

Во периодот на изградба, земјаните активности ќе бидат главен извор на негативно влијание врз животната средина. Во оваа фаза се вклучени следните активности:

*Подготвителни активности:* во кои се вбројуваат расчистување на локацијата, отстранување на вегетацијата и подготовка на тлото;

*Градежни активности:* во кои се вбројуваат земјаните активности (усеци, насипи, ископи или набивање на земјиштето и др.) и истите се однесуваат на сите елементи на изведба.

Во тек на експлоатациониот период, редовните активности и активностите кои се превземаат во интервентни случаи (инспекција, поправки, замена на делови и сл.) би можеле да имаат негативно влијание врз животната средина. Времените

објекти (кампови) кои би служеле како место во кое би престојувале работниците во периодот на извршување и спроведување на активностите, исто така претставуваат потенцијален извор на загадување на животната средина.

Влијанија врз животната средина се одразуваат преку специфичните промени што се јавуваат во сите медиуми на животната средина. Промената на условите само во еден медиум може да предизвика промена во сите останати.

Со цел да се обезбеди заштита и унапредување на животната средина при изградбата на нов 10(20) kV кабелски вод низ КО Неготино и КО Дуброво, Општина Неготино, потребно е да се почитуваат одредбите пропишани во законската регулатива од областа на заштита на животната средина и подзаконските акти донесени врз нивна основа.

При реализација на предвидените активности на терен да се внимава да не дојде до искористување на земјиштето на начин и обем со кој би се загрозиле неговите природни вредности. Потенцијалната ерозија на земјиштето треба да се спречи со што е можно побрзо завршување на земјените работи и ископувања и нивно покривање со вегетација. Озеленување на површините во непосредна близина на трасата (со автохтони видови), со цел да се добие разновиден и богат пејзаж во една просторно - естетска и функционална целина.

Да се превземат активности за намалување на бучавата и вибрациите од опремата, со цел да се избегнат негативните ефекти од бучавата и да се почитуваат пропишаните гранични вредности за дозволено ниво на бучава во животната средина.

Помошните и пратечките градежни објекти (магацински објекти за материјали, алати и гориво, и други помошни објекти), кои ќе се користат во фазата на изградба, треба да бидат лоцирани на поголеми растојанија од коритата на водотеците и површините под шуми, квалитетни земјоделски површини, населени места и заштитено и предложено за заштита природно наследство.

Да се следи и контролира присуството на загадувачки материи во воздухот со цел да се одржи квалитетот на воздухот во граници на дозволените нивоа на емисии.

Да се спроведе организирано управување со отпадот со цел да се минимизира негативното влијание врз животната средина, животот и здравјето на луѓето. Создавачот и/или поседувачот на отпадни материи и емисии ги сноси сите трошоци за санација на евентуално предизвиканите нарушувања во животната средина.

Да се избегне губење, модификација и фрагментација на живеалиштата и прекумерно искористување на природните богатства, со цел да се намалат или целосно елиминираат негативните последици врз стабилноста на екосистемите.

### **Заштита на природното наследство**

Од областа на заштита на природата (*природното наследство, природните реткости и биолошката и пределската разновидност*), документацијата за предметниот простор треба да се усогласи со Просторниот план на Република Македонија, врз основа на режимот за заштита, ќе се организира распоред на

активности и изградба на објекти кои ќе се усогласат со барањата кои ги поставува одржливото користење на природата и современиот третман на заштитата.

Особено внимание при заштита на природата, треба да се посвети на начинот, видот и обемот на изградбата што се предвидува во заштитените простори за да се одбегнат или да се надминат судирите и колизиите со инкомпатибилните функции. За таа цел е неопходно почитување на следните принципи:

- Оптимална заштита на просторите со исклучителна вредност;
- Зачувување и обновување на постојната биолошка и пределска разновидност во состојба на природна рамнотежа;
- Обезбедување на одржливо користење на природното наследство во интерес на сегашниот и идниот развој, без значително оштетување на деловите на природата и со што помали нарушувања на природната рамнотежа;
- Спречување на штетните активности на физички и правни лица и нарушувања во природата како последица на технолошкиот развој и извршување на дејности, односно обезбедување на што поповолни услови за заштита и развој на природата;
- Рационална изградба на инфраструктурата;
- Концентрација и ограничување на изградбата;
- Правилен избор на соодветна локација.

Согласно Законот за заштита на природата („Службен весник на Република Македонија“ број 67/04, 14/06, 84/07, 35/10, 47/11, 148/11, 59/12, 13/13, 163/13, 41/14, 146/15, 39/16, 63/16, 113/18 и 151/21) и Законот за животна средина („Службен весник на Република Македонија“ број 53/05, 81/05, 24/07, 159/08, 83/09, 48/10, 124/10, 51/11, 123/12, 93/13, 187/13, 42/14, 44/15, 129/15, 192/15, 39/16, 99/18 и 89/22) потребно е внесување на мерки за заштита на природата при планирањето и уредувањето на просторот и истите треба строго да се почитуваат.

Согласно Студијата за заштита на природното наследство, изработена за потребите на Просторниот план на Република Македонија, на просторот за изградба на нов 10(20) kV кабелски вод низ КО Неготино и КО Дуброво, Општина Неготино, нема регистрирано ниту евидентирано природно наследство.

Доколку при изработка на документацијата за предметниот простор или при уредување на просторот се дојде до одредени нови сознанија за природно наследство кое би можело да биде загрозено со урбанизацијата на овој простор, потребно е да се предвидат мерки за заштита на природното наследство:

- Утврдување на границите и означување на сите објекти кои би можеле да бидат предложени и прогласени како природно наследство;
- Забрана за вршење на какви било стопански активности кои не се во согласност со целите и мерките за заштита утврдени со правниот акт за прогласување на природното добро или Просторниот план за подрачје со специјална намена;
- Магистралната и останатата инфраструктура (надземна и подземна) да се води надвор од објектите со природни вредности, а при помали зафати потребно е нејзино естетско вклопување во природниот пејзаж;



- Воспоставување на мониторинг, перманентна контрола и надзор на објектите со природни вредности и преземање на стручни и управни постапки за санирање на негативните појави;
- Воспоставување на стручна соработка со соодветни институции во окружувањето;
- Почитување на начелата за заштита на природата согласно Законот за заштита на природата.

### **Заштита на културно наследство**

Во своето милениумско постоење, човековата цивилизација од праисторијата до денес, на територијата на нашата држава, оставила значајни траги од вонредни културни, историски и уметнички вредности кои го потврдуваат постоењето, континуитетот и идентитетот на македонскиот народ на овие простори.

Просторниот аспект на недвижното културно наследство е предмет на анализа во корелација со долгорочната стратегија на економски, општествен и просторен развој, односно стратегија за зачувување и заштита на тоа наследство во услови на пазарно стопанство.

Републичкиот завод за заштита на спомениците на културата, за потребите на Просторниот план на Републиката, изготви Експертен елаборат за заштита на недвижното културно наследство во кој е даден Инвентар на недвижното културно наследство од посебно значење.

Инвентарот содржи список на регистрирани и евидентирани недвижни културни добра, што подразбира список на недвижните предмети со утврдено својство споменик на културата, односно на недвижните предмети за кои основано се претпоставува дека имаат споменично својство. Тоа се: археолошки локалитети, цркви, манастири, џамии, бањи, безистени, кули, саат кули, турбиња, мавзолеи, конаци, мостови, згради, куќи, стари чаршии, стари градски јадра и други споменици со нивните имиња, локации, блиските населени места, период на настанување и општините во кои се наоѓаат спомениците.

Согласно постоечката законска регулатива, видови на недвижно културно наследство се: споменици, споменични целини и културни предели.

На подрачјето на катастарската општина Неготино, кое е предмет на анализа има еден со Решение регистриран недвижен споменик на културата (Експертен елаборат):

1. *Саат кула, Неготино, Турски период.*

На територијата која ја опфаќа катастарската општина Неготино, има евидентирани недвижни споменици на културата (Експертен елаборат):

1. *Археолошки локалитет "Гробишта", Неготино, доцноантички период;*
2. *Археолошки локалитет "Криво Мовче-Расадник", Неготино, римски и византиски период;*
3. *Археолошки локалитет "Крстопат", Неготино, доцноантички период;*
4. *Археолошки локалитет "Мост", Неготино, римски период;*
5. *Археолошки локалитет "Раткин Дол", Неготино, од праисториски до римски период;*

6. Археолошки локалитет "Чанак Чешма", Неготино, доцноантички период;
7. Црква Св. Атанасие, Неготино 1867 год.;
8. Црква Св. Ѓорѓи, Неготино.

На подрачјето на катастарската општина Дуброво која е предмет на анализа има евидентиран недвижен споменик на културата (Експертен елаборат):

1. Археолошки локалитет "Платуња", Дуброво, доцноримски период.

Во Археолошката карта на Република Македонија<sup>1</sup>, која ги проучува предисториските и историските слоеви на човековата егзистенција, од најстарите времиња до доцниот среден век, на анализираното подрачје на катастарските општини, евидентирани се следните локалитети:

КО Неготино – *Градиште*, утврдена населба од хеленистичко, римско и доцноантичко време; *Криво Мовче (Расадник)*, населба од римско и доцноантичко време.

КО Дуброво- *Платуња* - населба од доцноантичко време, се наоѓа северозападно од селото од десната страна на стариот пат за Неготино.

Според Просторниот план на Р.Македонија, најголем број на цели се однесуваат на третманот и заштитата на културното наследство во плановите од пониско ниво.

При изработка на документацијата од пониско ниво, да се утврди точната позиција на утврдените *локалитети со културно наследство* и во таа смисла да се применат плански мерки за заштита на недвижното наследство:

- задолжителен третман на недвижното културно наследство во процесот на изработката на просторните и урбанистичките планови од пониско ниво заради обезбедување на плански услови за нивна заштита, остварување на нивната културна функција, просторна интеграција и активно користење на спомениците на културата за соодветна намена, во туристичкото стопанство, во малото стопанство и услугите, како и во вкупниот развој на државата;
- планирање на реконструкција, ревитализација и конзервација на најзначајните споменички целини и објекти и организација и уредување на контактниот, околниот споменичен простор заради зачувување на нивната културно - историска димензија и нивна соодветна презентација;
- измена и дополнување на просторните и урбанистичките планови заради усогласување од аспект на заштитата на недвижното културно наследство.

Културното недвижно наследство во просторните и урбанистички планови треба да се третира на начин кој ќе обезбеди негово успешно вклопување во просторното и организационо ткиво на градовите и населените места или пошироките подрачја и потенцирање на неговите градежни, обликовни и естетски вредности.

### **Туризам и организација на туристички простори**

Туризмот и угостителството со својата основна функција-прифаќање, сместување и истовремено задоволување на голем број разновидни барања и

---

<sup>1</sup> МАНУ Скопје, 1996г.

желби на туристите, влијае врз вкупната економија и развојот на одредена средина, а исто така има изразено влијание и врз просторот во кој ја извршува својата дејност. Туризмот со своето мултиплицирано влијание во процесот на стопанисување, посредно и непосредно, ги вклучува и другите гранки и дејности во вкупната понуда на туристичкиот пазар. Ова пред сè, се однесува на угостителството, трговијата, сообраќајот, занаетчиството, здравството и на разни други видови услуги. Исто така, преку туризмот се нудат и се продаваат нематеријални вредности, како што се: разни информации, обичаи, фолклор, забава, спортско-рекреативни активности и слично.

Врз основа на комплексно согледаните природни и создадени услови и ресурси по обем, квалитет, распространетост или уникатност, функционалност, атрактивност и степен на активираноста, на територијата на Р. Северна Македонија како посебни целини може да се издвојат следните видови на туристички потенцијали: водените површини, планините, бањите, целините и добрата со природно и културно наследство, транзитните туристички правци, градските населби, ловните подрачја и селата.

Согласно со основните долгорочни цели, концептот и критериумите за развој и организација на туристичката понуда, во Р. Северна Македонија се дефинирани вкупно 10 туристички региони со 54 туристички зони.

Предметната локација припаѓа на Средно - Вардарски туристички регион со утврдени 6 туристички зони и 24 туристички локалитети. Низ ова подрачје минува Транзитен туристички коридор.

### ***Заштита од воени разурнувања, природни и техничко-технолошки катастрофи***

Согласно Просторниот план на Република Македонија, предметната локација за која се наменети условите за планирање на просторот за изградба на нов 10(20) kV кабелски вод низ КО Неготино и КО Дуброво, Општина Неготино, се наоѓа во простори со висок степен на загрозеност од воени дејства и индиректно загрозени простори од воени дејства.

*Простори со висок степен на загрозеност од воени дејства* се простори кои во случај на војна би се нашле во зафатот на стратегиските насоки на нападот на агресорот. Истовремено тоа се насоки кои се совпаѓаат со природните комуникациски коридори во кои се сконцентрирани најразвиените физички структури и се со најгуста населеност. Оттука во случај на војна во овие простори може да се очекува висок степен на повредливост на физичките структури, луѓето и материјалните добра.

*Индиректно загрозени простори од воени дејства* се ридско-планински и субпланински простори, кои се наоѓаат во непосредна близина на просторите со висок степен на загрозеност (самите не се директно изложени на борбени дејства) или во близина на просторите за формирање слободна територија, поради што се погодни за принуден и повремен престој на борбените единици, евакуираното население и др.

Согласно со Законот за заштита и спасување, задолжително треба да се применуваат мерките за заштита и спасување кои опфаќаат урбанистичко-технички и хуманитарни мерки.

Согласно Законот за заштита и спасување („Службен весник на Република Македонија“ број 93/12 - пречистен текст, 41/14, 129/15, 71/16, 106/16, 83/18 и 215/21), мерките за заштита и спасување задолжително се применуваат во процесот на планирање и уредување на просторот и проектирање и изградба на објектите, на начин кој го уредува Владата со подзаконски акт.

Сеизмичките појави - земјотресите се доминантни природни непогоди во Државата, кои можат да имаат катастрофални последици врз човекот и природата. Присутни се низ вековите, на десет сеизмички жаришта во земјата или во нејзината поблиска и поширока околина. Земјотресите со умерени магнитуди ( $M < 6,0$ ) можат да предизвикаат сериозни разурнувања, бидејќи традиционално градените објекти, особено во руралните средини, не можат да ги издржат овие земјотреси без значителни оштетувања. Историските податоци покажуваат дека силните земјотреси генерирани на територијата на државата се проследени и со појава на колатерални хазарди (ликвификација, одрони, свлечишта, пукнатини, раседници, померувања), со доминантни одрони и свлечишта, што уште повеќе ги зголемува негативните последици на земјотресите.

Во досегашниот просторен развој на Републиката, природните богатства, географските, морфолошките и другите погодности имале доминантно влијание врз изградбата и уредувањето на нејзината територија, без оглед на присутните сеизмички ризици. Тоа создава конфликтна ситуација во која најголемите градови, најголем број на населението, индустриските капацитети и најзначајните комуникации, како што се коридорите север - југ и исток - запад, се лоцирани во зоните со најголема сеизмичност (интензитет од VII – X степени на МКС -64).

Локацијата за која се наменети условите за планирање на просторот се наоѓа во зона со VIII степени по Меркалиевата скала на очекувани земјотреси.

Намалување на сеизмичкиот ризик може да се изврши со задолжителна примена на нормативно - правна регулатива, со која се уредени постапките, условите и барањата за постигнување на технички конзистентен и економски одржлив степен на сеизмичка заштита, кај изградбата на новите објекти.

Во инвестиционите проекти треба да се разработат мерките за заштита на човекот, материјалните добра и животната средина од природни катастрофи.

Неопходно е перманентно ажурирање на плановите за заштита од елементарни непогоди, кои согласно законските обврски постојат за целата територија на државата, поради присутниот сеизмички хазард, како и изложеноста на други природни катастрофи. Со реализација на наведените приоритети се создаваат реални услови за успешна инженерска превенција и намалување на сеизмичкиот ризик на територијата на целата Држава, односно за ефикасен менаџмент на ефектите и вонредните состојби предизвикани од силните сеизмички сили.

За успешно функционирање на заштитата од природни и елементарни катастрофи во процесот на урбанистичко планирање потребно е да се преземат соодветни мерки за заштита од пожари, односно евентуалните човечки и материјални загуби да бидат што помали во случај на пожари.

Во однос на диспозицијата на противпожарната заштита, предметната локација во случај на пожар ќе ја опслужуваат противпожарни единици од градот Неготино.

Во процесот на планирање потребно е да се води сметка за конфигурацијата на теренот, степен на загроеност од пожари и услови кои им погодуваат на пожарите: климатско-хидролошките услови, ружата на ветрови и слично кои имаат влијание врз загроеност и заштита од пожари.

Заради поуспешна заштита во урбанистички планови се превземаат низа мерки за отстранување на причините за предизвикување на пожари, спречување на нивното ширење, гаснење и укажување помош при отстранување на последиците предизвикани со пожари, кои се однесуваат на:

- изворите за снабдување со вода, капацитетите на водоводната мрежа и водоводните објекти кои обезбедуваат доволно количество вода за гаснење на пожари;
- оддалеченоста меѓу зоните предвидени за станбени и јавни објекти и зоните предвидени за индустриски објекти и објекти за специјална намена за сместување лесно запаливи течности, гасови и експлозивни материи;
- широчината, носивоста и проточноста на патиштата со кои ќе се овозможи пристап на противпожарни возила до секој објект и нивно маневрирање за време на гаснење на пожарите.

Заштитата од пожари опфаќа мерки и дејности од нормативен, оперативен, организационен, технички, образовно-воспитен и пропаганден карактер, кои се уредени со Законот за заштита и спасување, како и Уредбата за спроведување на заштитата и спасувањето од пожари.

При појава на природни стихии, како што се *поплавите*, секое организирано општество превзема активни и пасивни мерки за организирана одбрана.

Појавата на поплави првенствено е поврзана со природните езера и хидрографската мрежа, но најчестиот вид на поплави и најголемата опасност од нив, сепак, доаѓа од поројните водотеци. Согласно со ова за донесување на брзи, исправни и ефикасни одлуки неопходно е да се располага со:

- однапред разработен план;
- сигурни информации за состојбата во загроеното подрачје;
- сигурни прогностички информации за очекуваните сосотојби;

Од метеоролошки појави со карактеристики на елементарни непогоди се манифестираат појавата на *град, луњени ветрови и магли*.

Едно од можните и неопходно потребни превентивни мерки за заштита од техничко - технолошки катастрофи е планирањето, кое преку осознавање и анализа на состојбите и опасностите од можните инциденти, во одржувањето на инсталациите и опремата, треба да создаде прифатлив однос кон животната средина.

Потребна е доследна примена на основните методолошки постапки за планирање и уредување на просторот:

- оценка на состојбите на природните компоненти на животната средина и степенот на загроеност од појава на технички катастрофи;

- оценка на оптовареноста на просторот со технолошки системи со одредено ниво на ризик;
- анализа на меѓусебната зависност на природните услови и постојните технолошки системи;
- дефинирање на нивото на постојниот ризик при редовна секојдневна работа на технолошките системи и при појавата на инцидентни случаи;
- процена на загрозеноста на луѓето и материјалните добра;
- утврдување на критериумите за избор на оптимална варијанта на заштита врз основа на проценетиот степен на загрозеност.

Со примена на оваа методолошка постапка може да се очекува остварување на следните основни цели за заштита од техничко-технолошки катастрофи:

- максимално усогласување и користење на просторот од аспект на заштита во рамките на просторните можности;
- вградување на мерките на кои се заснова организацијата на заштита и спасување на човечките животи и материјалните добра од техничко-технолошки катастрофи во определувањето на намената на просторот;
- интегрирање на елементите на загрозеноста на прашањата врзани со заштитата на животната средина.

Заради постигнување на целосна заштита на луѓето, материјалните добра и потесната и пошироката животна средина постојат три нивоа на преземање на сигурносни, превентивни мерки:

*Прво ниво:* ги вклучува сите мерки кои се преземаат во одржувањето на опремата и инсталациите, заради сигурно користење на опасни материјали во технолошките процеси и одбегнување на технолошки катастрофи.

*Второ ниво:* се однесува на сите мерки кои треба да обезбедат ограничување на емисијата како последица од пожар, експлозија или ослободување на хемикалии, што може да се случи во околности на поголеми индустриски accidente.

*Трето ниво:* вклучува мерки кои се преземаат за заштита на животната средина во смисла на ограничување на ефектите од емисија на опасни материји, или последици од пожар и експлозии.

При изработката на плановите од пониско ниво треба да се има предвид следното:

- Потребата од оформување на системот на евиденција и анализа на технолошките accidente, компатибилен на системот МАРС на Европската унија, како база за евиденција на опасни материјали, присутни во технолошките постројки и можни причини на катастрофи.
- Потребата од предвидување на превентивни мерки од страна на стопанските субјекти за спречување на технолошки катастрофи, базирани врз анализата на однесувањето на исти или слични постројки.
- Изработка на соодветни планови и програми за заштита на населението и едукација и тренинг на персоналот во случај на евентуална техничка катастрофа.

### **Насоки за потребата од спроведување на Стратегиска оцена на влијанието врз животната средина**

Во процесот за проценка на влијанието на плановите, стратегиите и програмите врз животната средина и врз здравјето на луѓето (Стратегиска оцена на влијанието врз животната средина-СОВЖС), покрај проценката на влијанијата се предвидуваат и мерки кои имаат за цел заштита на животната средина од сите можни влијанија и тоа уште во процесот на планирање и донесување одлуки за одредени стратегии, планови и програми, т.е. плански документи. Преку навремено спроведување на постапката за СОВЖС се обезбедува идентификување на потенцијалните позитивни и негативни влијанија од реализацијата на планскиот документ врз животната средина, а исто така се дефинираат и алтернативи и можни мерки за спречување, намалување и ублажување на негативните влијанија врз сите елементи на животната средина.

СОВЖС се подготвува во согласност со националната легислатива и одредбите од друга релевантна меѓународна легислатива, која е инкорпорирана во националната, во форма на законски и подзаконски акти и Конвенции, кои се ратификувани од страна на РСМ со посебни закони.

Целта на СОВЖС постапката е да се процени дали планскиот документ е во согласност со поставените цели за животна средина на национално и меѓународно ниво. Целите на стратегиската оцена на влијанието врз животната средина се прикажани преку статусот на: населението, социо-економски развој, човековото здравје, воздухот, климатските промени, водата, почвата, природното и културното наследство и материјалните добра.

Најдобро е процесот на стратегиска оцена на влијанието на планскиот документ да се одвива паралелно со развојот на планскиот документ, со цел навремено да се земат во предвид целите на животната средина при дефинирање на целите на самиот плански документ.

Постапката за стратегиска оцена на влијанието врз животната средина се спроведува во неколку фази, од кои првата е **Утврдување на потреба од спроведување на СОВЖС** (дали планскиот документ ќе има значителни влијанија врз животната средина) согласно со Уредбата за стратегиите, плановите и програмите, вклучувајќи ги и промените на тие стратегии, планови и програми, за кои задолжително се спроведува постапка за оцена на нивното влијание врз животната средина и врз животот и здравјето на луѓето. Оваа фаза претставува изготвување на Одлуката за спроведување или неспроведување на СОВЖС. Органот кој го подготвува планскиот документ е должен да донесе Одлука за спроведување или Одлука за не спроведување на стратегиска оцена во која се образложени причините за спроведувањето, односно не спроведувањето согласно со критериумите врз основа на кои се определува дали еден плански документ би можел да има значително влијание врз животната средина и врз здравјето на луѓето.

Влијанијата, кои се претпоставува дека може да произлезат со изградбата на нов 10(20) kV кабелски вод низ КО Неготино и КО Дуброво, Општина Неготино, може да се разгледуваат од аспект на негативни влијанија и од аспект на идни

бенефиции, односно позитивни влијанија, како и генерални мерки за заштита, намалување и ублажување на негативни влијанија се следните:

- Изградбата на нов 10(20) kV кабелски вод низ КО Неготино и КО Дуброво, Општина Неготино, во рамките на предвидениот опфат, се очекува да предизвика позитивни импулси и ефекти врз целото непосредно опкружување од аспект на повисока организација, инфраструктурна опременост и уреденост на просторот, социо-економски развој.
- Со изградбата на нов 10(20) kV кабелски вод низ КО Неготино и КО Дуброво, Општина Неготино, ќе има и негативни влијанија врз животната средина, во текот на подготвителните активности заради реализацијата на земјените работи и употреба на градежна механизација. Влијанијата што ќе се јават во фаза на градба (емисии на штетни материи во воздухот, можни штетни влијанија врз почвата (директни и индиректни), емисии на бучава, отпад и влијанија врз флората и фауната), ќе бидат локални и со ограничен временски рок.
- Анализите на начинот на изведба, активностите кои би се одвивале во текот на изградбата на нов 10(20) kV кабелски вод низ КО Неготино и КО Дуброво, Општина Неготино, и активностите кои би се превземале во насока на одржување во текот на експлоатациониот период, овозможуваат утврдување на изворот на евентуалните негативни влијанија врз животната средина во текот на двете фази. Мерки за заштита од овие влијанија се наведени во секторската област: заштита на животната средина.
- Неопходно е воспоставување и почитување на ефикасна контрола на користењето и уредувањето на земјиштето и утврдување на нормите и стандардите за градба. Меѓу приоритетните определби на Просторниот план е заштитата на земјоделското земјиште, а особено стриктното ограничување на трансформацијата на земјиштето од I-IV бонитетна класа за неземјоделско користење, како и зачувување на квалитетот и природната плодност на земјиштето.
- Предметниот опфат нема конфликт со постојните и планирани енергетски водови, радиокомуникациски и кабелски електронско комуникациски мрежи.
- Просторот кој е предмет за изградба на нов 10(20) kV кабелски вод низ КО Неготино и КО Дуброво, Општина Неготино, нема регистрирано ниту евидентирано природно наследство. Доколку при изработка на документацијата или при уредување на просторот се дојде до одредени нови сознанија за природно наследство кое би можело да биде загрозоено со урбанизацијата на овој простор, потребно е да се предвидат соодветни мерки за заштита на природното наследство согласно со законската регулатива.
- Во делот за заштита на културното наследство, културното наследство е наведено на ниво на катастарска општина, поради што при изработка на документацијата потребно е да се утврди дали на предметната локација има културно наследство и во таа смисла да се применат соодветните плански мерки за заштита на истото и да се постапи во согласност со постоечката законска регулатива.



- За предметниот простор не постои можност за појава на прекугранични влијанија, ниту во фазата на градба, ниту во фазата на експлоатација, поради доволната оддалеченост на предвидениот опфат од границите на Државата.
- Мерки за ублажување на негативните влијанија од евентуални несреќи и хаварии се наведени во секторската област: Заштита од воени разурнувања, природни и техничко-технолошки катастрофи.

При донесувањето на Одлука за спроведување или Одлука за не спроведување на стратегиска оцена за документацијата за предметниот простор за изградба на нов 10(20) kV кабелски вод низ КО Неготино и КО Дуброво, Општина Неготино, задолжително да се земат во предвид претходно наведените забелешки, како и забелешките од секторските области опфатени со Просторниот план на Република Македонија.

### **Усогласување на планската документација со Просторниот план**

Сите активности во просторот треба да се усогласат со насоките на Просторниот план на државата, особено значителните и оние кои се однесуваат на планирањето и изградбата на:

- Државните инфраструктурни системи (патишта, железници, воздушен сообраќај, телекомуникации);
- Енергетските системи, енерговоди и поголеми водостопански системи;
- Градежните објекти важни за Државата;
- Капацитетите на туристичката понуда;
- Стопанските комплекси и оние кои се однесуваат на поголеми концентрации (слободни економски зони);
- Капацитетите за користење на природните ресурси.
- Просторните планови на регионите и подрачјата од посебен интерес и урбанистичките планови се усогласуваат со Просторниот план на Републиката, особено во однос на следните елементи:
  - Намената и користењето на површините;
  - Мрежата на инфраструктура;
  - Мрежата на населби;
  - Заштитата на животната средина.

Насоките на Просторниот план на Републиката во однос на намената и користењето на површините се однесуваат на заложбата при изработката на урбанистичките планови, површините за сите урбани содржини треба да се бараат исклучиво на површини од послаби бонитетни класи (над IV категорија).

Посебни мерки и активности за остварување на рационалното користење и заштита на просторот, како и посебни интереси на просторниот развој се:

- Обезбедување на спроведување на постојните закони и прописи со кои се заштитува просторот, ресурсите и националното богатство и се организира и уредува просторот со цел за вкупен развој.
- Рационално користење на подрачјата за градба и нивно проширување или формирањето на нови врз база на критериумите за изготвување на соодветна планска документација.
- Насоките и критериумите за уредување на просторот надвор од градежните подрачја треба да се утврдат со помош на стручни основи и упатствата од ресорите на земјоделството, водостопанството, шумарството и заштитата на животната средина.

## ЗАКЛУЧНИ СОГЛЕДУВАЊА

Условите за планирање на просторот се изработуваат за изградба на нов 10(20) kV кабелски вод низ КО Неготино и КО Дуброво, Општина Неготино. Вкупната должина на предметната траса изнесува 3,2 km.

Трасата се сече со издадени Услови за планирање на просторот за Проект за инфраструктура за изградба на магистрален гасовод за делница 1: Клевовце – Штип – Кавадарци, со тех.бр.У20911.

Планираната траса граничи со опфат на издадени Услови за планирање на просторот за УПВНМ за изградба на објекти со основна класа на намена Г2 – лесна индустрија и Г4 – стоваришта, КО Дуброво и КО Тремник, Општина Неготино, со тех.бр.У21115 и Услови за планирање на просторот за изградба на фотоволтаична електрана - површински соларни и фотоволтаични електрани со капацитет до 10MW на КП 264/4, дел од КП 264/5 и дел од КП 447, м.в. Дубровско, КО Дуброво, Општина Неготино, со тех.бр.У34521.

Предметниот опфат се граничи и со ГУП за град Неготино, Општина Неготино донесен со Одлука со бр.08-562/3 од 06.11.2020 година.

Видот на планската документација да се усогласи со Законот за урбанистичко планирање и Правилникот за урбанистичко планирање.

Условите за планирање треба да претставуваат влезни параметри и насоки при поставување на планските концепции и решенија во сите области релевантни за планирањето на просторот, обработени во согласност со Просторниот план на Република Македонија.

При изработка на предметната документација треба да се земат во предвид горенаведените забелешки и следните поединечни заклучни согледувања од секторските области опфатени со Просторниот план на Република Македонија.

### *Економски основи на просторниот развој*

- Според определбите на Просторниот план, идниот развој и разместеност на производните и услужни дејности треба да базира на одржливост на економијата применувајќи ги законитостите на пазарната економија и релевантната законска регулатива од областа на заштитата на животната средина, особено превенција и спречување на негативните влијанија на економските активности врз животната и работна средина.
- Реализација на документацијата за изградба на нов 10(20) kV кабелски вод низ КО Неготино и КО Дуброво, Општина Неготино, ќе овозможи подобрување на инфраструктурните услови во ова подрачје и ќе биде во функција на унапредување на енергетскиот сектор.

### *Користење и заштита на земјоделско земјиште*

- Согласно Просторниот план на Република Македонија просторот на Републиката е поделен во 6 земјоделско стопански реони и 54 микрореони. Предметната локација припаѓа на Медитерански или Повардарски

земјоделско стопански реон поделен на Јужно медитерански со 2 микрореони и Централно-медитерански со 10 микрореони.

- При изработка на планската документација, неопходно е воспоставување и почитување на ефикасна контрола на користењето и уредување на нормите и стандарди за градба. Меѓу приоритетните определби на Просторниот план е заштитата на земјоделското земјиште, а особено стриктното ограничување на трансформацијата на земјиштето од I-IV бонитетна класа за неземјоделско користење, како и зачувување на квалитетот и природната плодност на земјиштето.

#### **Водостопанство и водостопанска инфраструктура**

- За наводнување на обработливите површини во ВП „Среден Вардар“ изградени се системи за наводнување кои покриваат површина од 4390ha, а има можности за наводнување на уште 15203 ha. При изработката на документацијата да се утврди местоположбата на постоечката и планираната инфраструктура за наводнување и соодветно на тоа да се предвидат мерки за нејзина заштита и непречено функционирање.
- На реката Вардар се предвидува и изградба на акумулацијата Дуброво. Трасата на кабелскиот вод се наоѓа во сливот на планираната акумулација. За заштита на сливот на акумулацијата од лизгање на теренот, појава на ерозија или создавање на суводолици и порои не се дозволува изведба на работи кои би можеле да ги сменат природните услови во околината (сечење на дрва и уништување на вегетацијата на бреговите и сл.).

#### **Енергетика и енергетска инфраструктура**

- Низ локацијата за изградба на нов 10(20) kV кабелски вод низ КО Неготино и КО Дуброво, Општина Неготино, минува постојниот преносен 400 kV далноводот Штип-Дуброво и постојниот 110kV далновод Бучим- Дуброво заради што при изработка на урбанистичката и проектна документација треба да се почитува: “Мрежните правила за пренос на електрична енергија” (Службен лист на РМ бр.303/2021 год.).
- Локацијата за изградба на нов 10(20) kV кабелски вод низ КО Неготино и КО Дуброво, Општина Неготино, нема конфликт со останатите постојни и планирани енергетски водови.
- Градбата и ставањето во функција на нови дистрибутивни електропроводи и трафостаници, ја подобрува комуналната опременост на домаќинствата.
- Трасата предвиена за изградба на нов 10(20) kV кабелски вод низ КО Неготино и КО Дуброво, Општина Неготино се пресекува со: магистралниот гасовод од делницата-1 (Клечовце-Штип-Неготино) заради што при изработка на урбанистичката и проектна документација треба да се почитува “Правилник за технички услови и нормативи за безбеден транспорт на течни и гасовити јагленводороди со магистрални нафтоводи и гасоводи и со нафтоводи и гасоводи за меѓубароден транспорт” (Сл. весник на СФРЈ бр.64/73).

#### **Урбанизација и мрежа на населби**

- Реализацијата на документацијата за изградба на нов 10(20) kV кабелски вод низ КО Неготино и КО Дуброво, Општина Неготино, ќе предизвика позитивни импулси и ефекти врз целото непосредно окружување од аспект на повисока организација, инфраструктурна опременост и уреденост на просторот, доколку е базирана врз принципите на одржлив развој и се одликува со максимално почитување и вградување на нормативите и стандарди за заштита на животната средина.
- Изградбата на водот ќе обезбеди поквалитетни услуги за снабдување на домаќинствата со електрична енергија во овој дел на Република С.Македонија.

### **Домување**

- Иницијативата за изградба на нов 10(20) kV кабелски вод низ КО Неготино и КО Дуброво, Општина Неготино, е во функција на обезбедување поквалитетни услуги за снабдување на домаќинствата со електрична енергија во овој дел на Република С.Македонија, со што се овозможува квалитативно и квантитативно подигнување на комуналната опременост на станот како негова основна клетка.

### **Јавни функции**

- Иницијативата за изградба на нов 10(20) kV кабелски вод низ КО Неготино и КО Дуброво, Општина Неготино, е надвор од урбаниот опфат на населбите, така што нема препораки и обврски за организација на јавни функции (локации со намена образование, култура, здравство и спорт и рекреација), што значи дека се исклучени можностите за било каков конфликт помеѓу два типа на функции.

### **Индустрија**

- Со планскиот и организиран начин на ширење на инфраструктурата и создавањето на други погодни услови за локација на производни капацитети во просторот околу општинските центри и во поширокиот рурален простор, се обезбедуваат основи врз кои може да се очекува да се остварува просторната разместеност на индустријата, преку моделот на концентрираната дисперзија.
- Реализација на документацијата за изградба на нов 10(20) kV кабелски вод низ КО Неготино и КО Дуброво, Општина Неготино, ќе овозможи подобрување на инфраструктурните услови во ова подрачје, и ќе биде во функција на унапредување на енергетскиот сектор.

### **Сообраќајна инфраструктура**

- Според Просторниот план на Република Македонија, автопатската и магистрална патна мрежа релевантна за предметниот простор е:  
А1 - Граница со Србија-ГП Табановци-Куманово-Велес-Неготино-Демир Капија-Гевгелија-граница со Грција-ГП Богородица и делница Градско-Прилеп-врска со А3.

- Релевантните регионални патни правци за предметната локација, според Просторниот план на Република Македонија, влегуваат во групата на регионални патишта "P1" и "P2" и се со ознака:  
P1102 – Скопје -Врска со А2-обиколница Скопје-Катланово-Велес-Неготино-Демир Капија-Гевгелија-врска со А1.  
P2137 - врска со P 1102 -Војошанци-Корешница-врска со Демир Капија (P 1102).
- При изработка на планската документација од аспект на безбедноста во Патниот сообраќај, да се почитуваат Законот за јавни патишта, како и важечките Законски и подзаконски акти кои ја допираат оваа област.
- При изработка на планската документација од аспект на безбедноста во Патниот сообраќај, да се почитуваат Законот за јавни патишта, законската регулатива во делот на “заштитната зона на патот“ согласно Законот за јавни патишта, како и важечките Законски и подзаконски акти кои ја допираат оваа област.

#### *Радиокомуникациска и кабелска електронско комуникациска мрежа*

- Локацијата за изградба на нов 10(20) kV кабелски вод низ КО Неготино и КО Дуброво, Општина Неготино, нема конфликт со постојните и планирани радиокомуникациски и кабелски електронско комуникациски мрежи.
- Преку кабелските електронски комуникациски мрежи, на крајните корисници треба да им се обезбеди сигурен пренос на јавни електронски комуникациски услуги со задоволување на одредени општи и посебни услови за квалитет, во согласност со Законот за електронските комуникации и препораките за обезбедување на одредено ниво на квалитет на пренос.

#### *Заштита на животна средина*

- Со цел да се обезбеди заштита и унапредување на животната средина за изградба на нов 10(20) kV кабелски вод низ КО Неготино и КО Дуброво, Општина Неготино, потребно е да се почитуваат одредбите пропишани во законската регулатива од областа на заштита на животната средина и подзаконските акти донесени врз нивна основа.
- Да се внимава да не дојде до искористување на земјиштето на начин и обем со кој би се загрозиле неговите природни вредности.
- Потенцијалната ерозија на земјиштето треба да се спречи со што е можно побрзо завршување на земјените активности, покривање на околниот терен со вегетација и оградувања на нагибите.
- Озеленување на површините во непосредна близина на трасата (со автохтони видови), со цел да се добие разновиден и богат пејзаж во една просторно - естетска и функционална целина.
- Да се превземат активности за намалување на бучавата и вибрациите од опремата, со цел да се избегнат негативните ефекти од бучавата и да се почитуваат пропишаните гранични вредности за дозволено ниво на бучава во животната средина.

- Помошните и пратечките градежни објекти (магацински објекти за материјали, алати и гориво, и други помошни објекти), кои ќе се користат во фазата на изградба, треба да бидат лоцирани на поголеми растојанија од коритата на водотеците и површините под шуми, квалитетни земјоделски површини, населени места и заштитено и предложено за заштита природно наследство.
- Да се следи и контролира присуството на загадувачки материји во воздухот со цел да се одржи квалитетот на воздухот во граници на дозволените нивоа на емисии.
- Организирано управување со отпадот со цел да се минимизира негативното влијание врз животната средина, животот и здравјето на луѓето.
- Создавачот и/или поседувачот на отпадни материји и емисии ги сноси сите трошоци за санација на евентуално предизвиканите нарушувања во животната средина.

#### **Заштита на природното наследство**

- Согласно Студијата за заштита на природното наследство, изработена за потребите на Просторниот план на Република Македонија, на просторот за изградба на нов 10(20) kV кабелски вод низ КО Неготино и КО Дуброво, Општина Неготино, нема регистрирано ниту евидентирано природно наследство.
- Доколку при изработка на документацијата за предметниот простор или при уредување на просторот се дојде до одредени нови сознанија за природно наследство кое би можело да биде загрозувано со урбанизацијата на овој простор, потребно е да се предвидат соодветни мерки за заштита на природното наследство согласно Законот за заштита на природата.

#### **Заштита на културно наследство**

- Согласно податоците од Експертниот елаборат за заштита на културното наследство и Археолошката карта на Република Македонија<sup>2</sup> на подрачјето на катастарските општини Неготино и Дуброво има еден регистриран со Решение недвижен споменик на културата, евидентирани недвижни споменици на културата и археолошки локалитети.
- При изработка на документацијата од пониско ниво да се утврди точната локација на евидентираното и регистрираното културно наследство и во таа смисла да се применат соодветните плански мерки за заштита на истото.
- Доколку при изведување на земјаните работи се најде на археолошки артефакти, односно дојде до откривање на материјални остатоци со културно-историска вредност, потребно е да се постапи во согласност со постоечката законска регулатива (Закон за заштита културното наследство - „Службен весник на Република Македонија“ број 20/04, 115/07, 18/11, 148/11, 23/13, 137/13, 164/13, 38/14, 44/14, 199/14, 104/15, 154/15, 192/15, 39/16, 11/18, 20/19), односно веднаш да се запре со отпочнатите градежни активности и да се извести надлежната институција за заштита на културното наследство.

---

<sup>2</sup> МАНУ Скопје, 1996г.

### ***Туризам и организација на туристички простори***

- Предметната локација за која што се наменети Условите за планирање, припаѓа на Средно - Вардарски туристички регион со утврдени 6 туристички зони и 24 туристички локалитети. Низ ова подрачје минува Транзитен туристички коридор.
- Согласно поставките на Концептот и критериумите за развој и организација на туристичката дејност, за непречен развој на вкупната туристичка понуда на ова подрачје, се препорачува, при идната организација на стопанските дејности да се почитуваат критериумите за заштита и одржлив економски развој.

### ***Заштита од воени разурнувања, природни и техничко-технолошки катастрофи***



- Локацијата за која се наменети условите за планирање на просторот за изградба на нов 10(20) kV кабелски вод низ КО Неготино и КО Дуброво, Општина Неготино, се наоѓа во простори со висок степен на загроеност од воени дејства и индиректно загроени простори од воени дејства. Според тоа во согласност со Законот за заштита и спасување, задолжително треба да се применуваат мерките за заштита и спасување.
- Задолжителна примена на мерки за заштита од пожар.
- Анализираниот простор се наоѓа во подрачје каде се можни потреси со јачина до VIII степени по МКС, што наметнува задолжителна примена на нормативно-правна регулатива, со која се уредени постапките, условите и барањата за постигнување на технички конзистентен и економски одржлив степен на сеизмичка заштита, кај изградбата на новите објекти.

### ***Насоки за потребата од спроведување на Стратегиска оцена на влијанието врз животната средина***

- При донесувањето на Одлука за спроведување или Одлука за не спроведување на стратегиска оцена за документацијата за предметниот простор за изградба на нов 10(20) kV кабелски вод низ КО Неготино и КО Дуброво, Општина Неготино, задолжително да се земат во предвид насоките за потреба од спроведување на Стратегиска оцена на влијанието врз животната средина, како и забелешките и заклучоците од секторските области опфатени со Просторниот план на Република Македонија.



# ИЗВОД ОД ПРОСТОРЕН ПЛАН НА РЕПУБЛИКА МАКЕДОНИЈА 2002 - 2020

 МИНИСТЕРСТВО ЗА ЖИВОТНА СРЕДИНА И ПРОСТОРНО ПЛАНИРАЊЕ  
 АГЕНЦИЈА ЗА ПЛАНИРАЊЕ НА ПРОСТОРОТ















Сектор:  
Синтезни карти

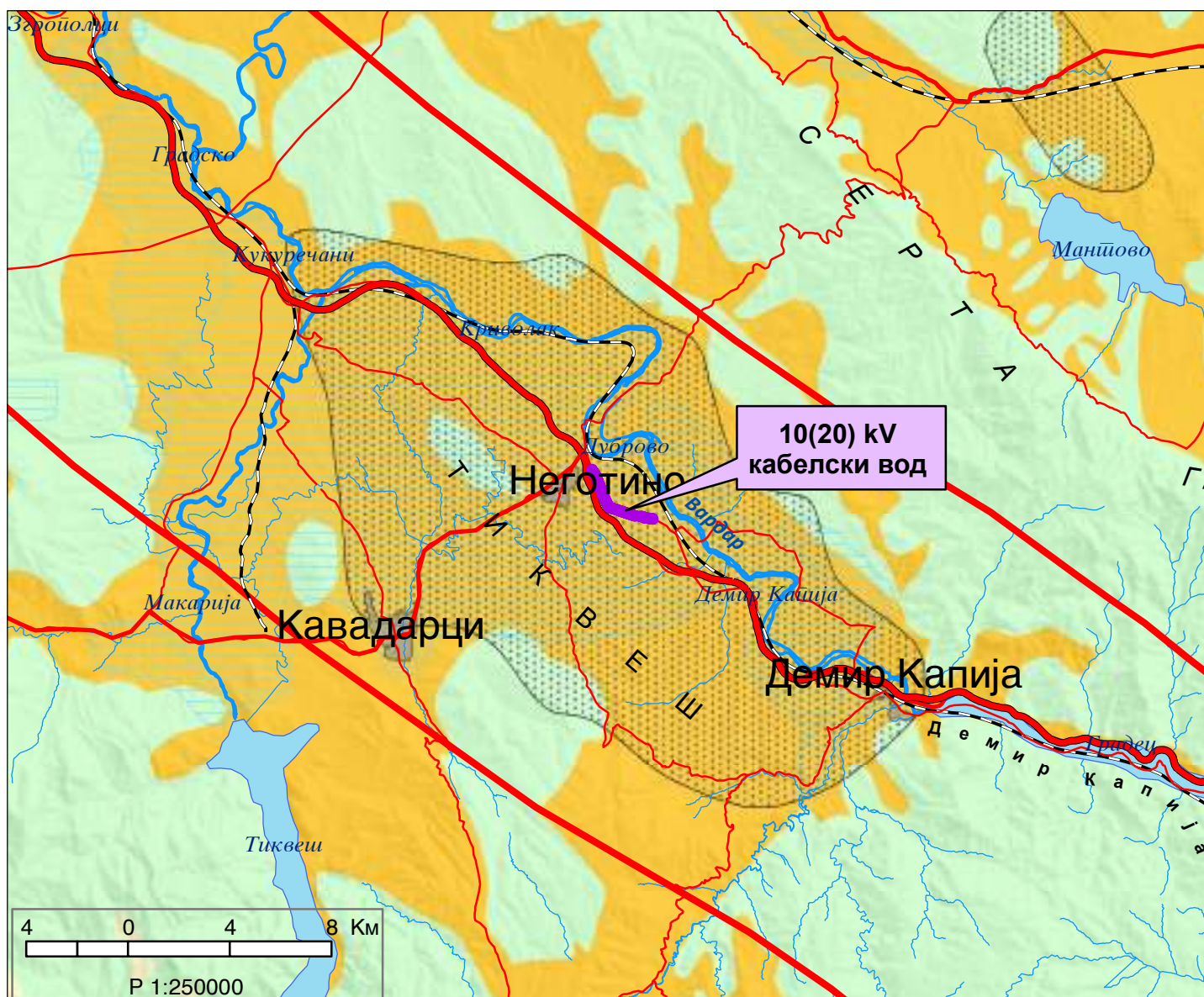
Тема:  
Биланс на намена на површините

## Користење на земјиштето

Карта бр. 20

Легенда:

- |  |   |   |
|--|---|---|
|  шуми и шумско земјиште  |  зони за експлоат. на минерали |  автопат                   |
|  земјоделско земјиште    |  туристички простори           |  магистрален пат           |
|  наводнувани површини    |  транзитни коридори            |  регионален пат            |
|  високопланински пасишта |  туристички центри             |  железничка мрежа          |
|  акумулации              |   |  воздухопловно пристаниште |



# ИЗВОД ОД ПРОСТОРЕН ПЛАН НА РЕПУБЛИКА МАКЕДОНИЈА 2002 - 2020

МИНИСТЕРСТВО ЗА ЖИВОТНА СРЕДИНА И ПРОСТОРНО ПЛАНИРАЊЕ

АГЕНЦИЈА ЗА ПЛАНИРАЊЕ НА ПРОСТОРОТ

Сектор:  
Синтезни карти

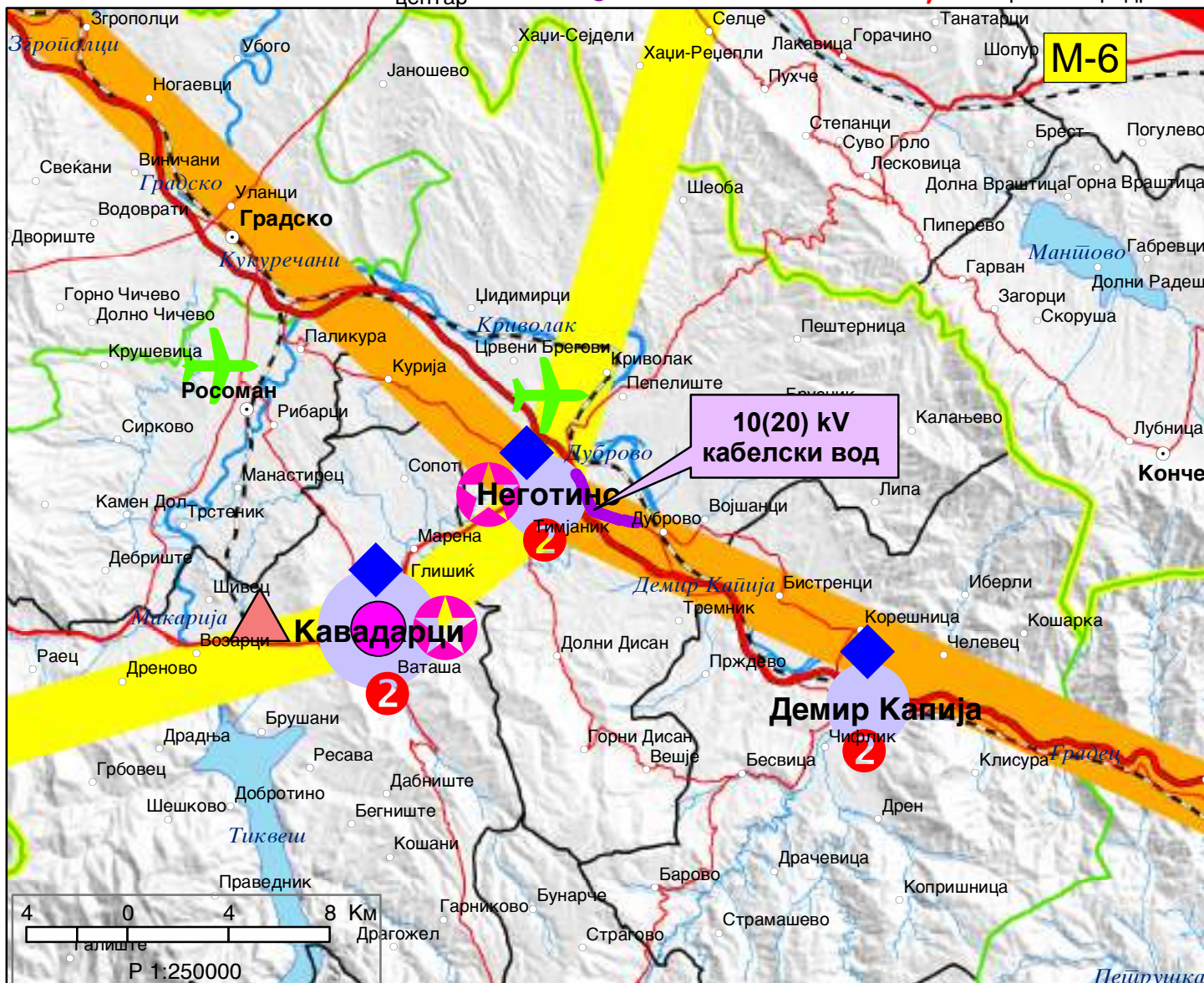
Тема:  
Просторно-функционална организација

## Систем на населби и сообраќајна мрежа

Карта бр. 22

Легенда:

	Центар на макрорегион		Управа		Образование Средно		Вишо		Високо		Слободна економ.зона
	Центар на микрорегион		Просторно-функц. единици		Здравствена заштита Секундарна		Терцијална		Автопат		Магистрален пат
	Центри на просторно-функционални единици		Граници на влијанија на макрорегион. центри		Оски на развој источна		Јужна		Железничка мрежа		Воздухоплов. пристан.
			Општински центар		север-југ		северна		Стопански аеродром		Спортски аеродром
					западна						



# ИЗВОД ОД ПРОСТОРЕН ПЛАН НА РЕПУБЛИКА МАКЕДОНИЈА 2002 - 2020



МИНИСТЕРСТВО ЗА ЖИВОТНА СРЕДИНА И ПРОСТОРНО ПЛАНИРАЊЕ



АГЕНЦИЈА ЗА ПЛАНИРАЊЕ НА ПРОСТОРОТ

Сектор:

Синтезни карти

Тема:

Техничка инфраструктура

## Водостопанска и енергетска инфраструктура

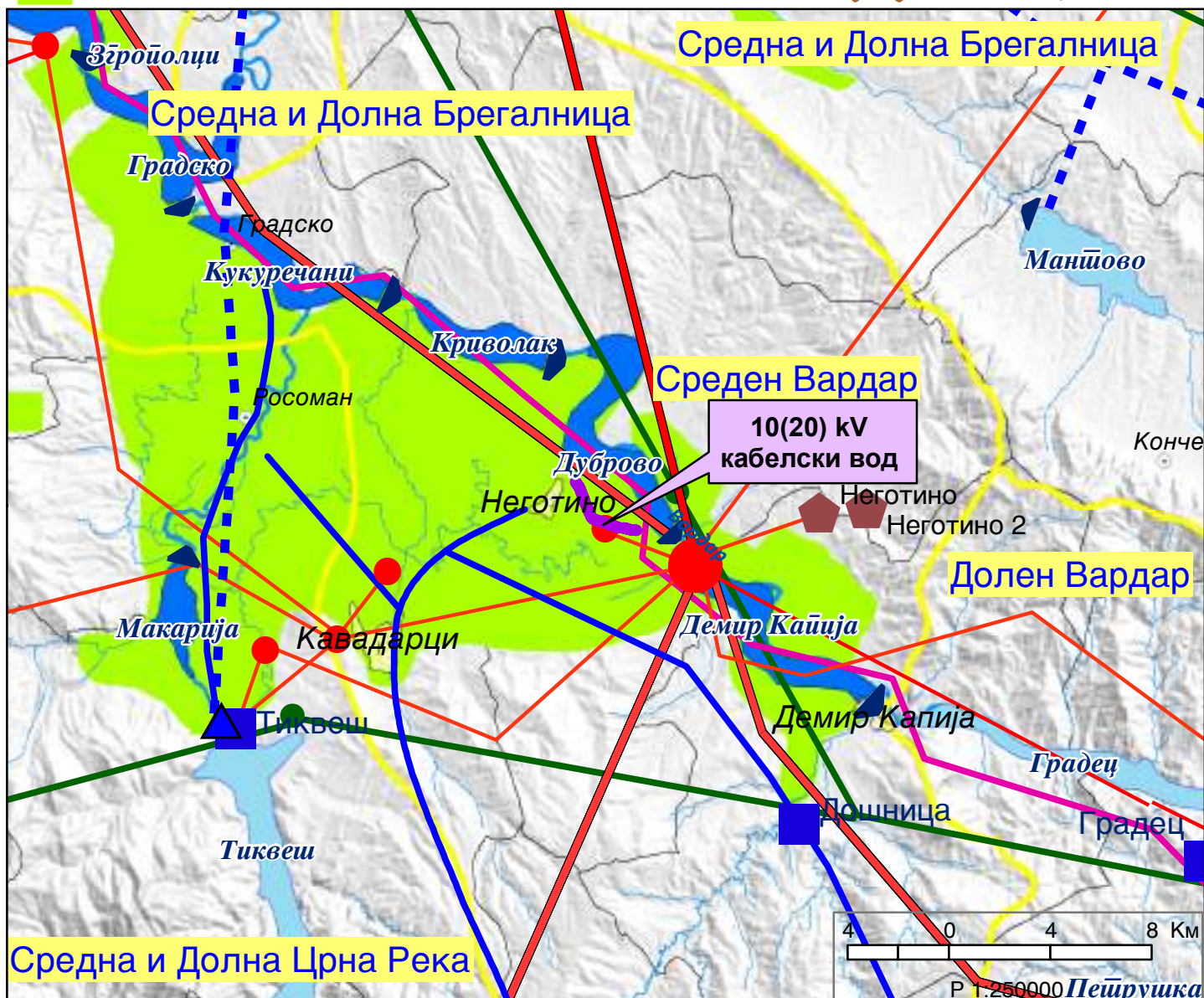
Карта бр. 23

Легенда:

- Изворишта
- Водоводен систем
- Регионален водост. систем
- Акумулации
- Акумулации по 2020г.
- Природни езера
- Наводнувани површини

- Водостопански подрачја
- Термоелектрани
- Хидроелектрани
- Далноводи
  - 110 kV
  - 220 kV
  - 400 kV
- Трафостаници
  - 110 kV
  - 220 kV
  - 400 kV

- Рафинерија
- Нафтовод
- Индустриски топлани
- Рудник на јаглен
- Брикетара
- Гасовод
- Регулациони станици
- Канализационен систем



# ИЗВОД ОД ПРОСТОРЕН ПЛАН НА РЕПУБЛИКА МАКЕДОНИЈА 2002 - 2020

 МИНИСТЕРСТВО ЗА ЖИВОТНА СРЕДИНА И ПРОСТОРНО ПЛАНИРАЊЕ

 АГЕНЦИЈА ЗА ПЛАНИРАЊЕ НА ПРОСТОРОТ

Сектор:

Синтезни карти


Тема:


Заштита на животната средина


**Реонизација и категоризација на просторот за заштита**


Карта бр. 24


Легенда:


 Граници на региони за управување со животната средина


 Заштита на простори со природни вредности


 Рекултивација на деград. простори


 Управување со загад. на воздух и вода


 Заштита на реки со нарушен квалитет


 Заштита на акумулации и реки за водозафати


 Рекултивација на деградирани простори

 Заштита на земјоделско земјиште

 Заштита на шуми

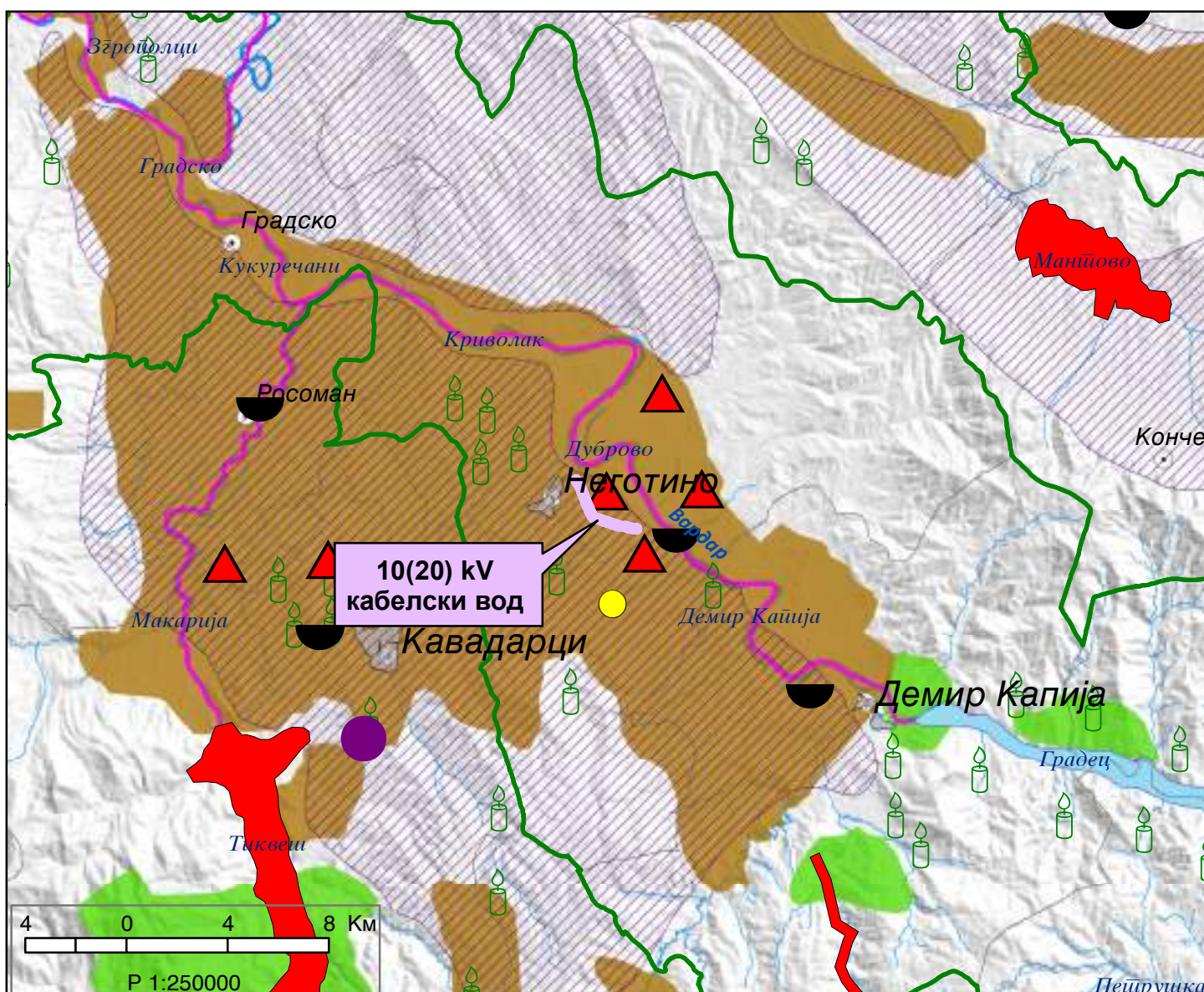
 Поволни подрачја за лоцирање регионални санитарни депонии

 Поволни хидрогеолошки средини за лоцирање на депонии

 Споменичко подрачје

 Археолошки локалитети

 Споменички целини





СЕКТОР ЗА ПРОСТОРНО ПЛАНИРАЊЕ

DEPARTAMENTI PËR PLANIFIKIM HAPËSINOR

Арх.бр. УП1-15 486/2023

Дата 20-03-2023

Врз основа на член 88 од Законот за општа управна постапка ("Службен весник на Република Македонија" бр. 124/15), како и врз основа на член 42, став 1 и став 9 од Законот за урбанистичко планирање ("Службен весник на Република Македонија" бр. 32/20), а во врска со член 4, став 3 од Законот за спроведување на Просторниот план на Република Македонија ("Службен весник на Република Македонија" бр. 39/04), министерот за животна средина и просторно планирање, го донесе следното:

**РЕШЕНИЕ****за Услови за планирање на просторот**

1. Со ова Решение на Општина Неготино се издаваат **Услови за планирање на просторот за изградба на нов 10(20)kV кабелски вод низ КО Неготино и КО Дуброво, Општина Неготино.** Вкупната должина на предметната траса изнесува 3,2км.

- Трасата се сече со издадени Услови за планирање на просторот за Проект за инфраструктура за изградба на магистрален гасовод за делница 1: Клевовце-Штип-Кавадарци, со тех.бр. Y20911;
- Планираната траса граничи со опфат на издадени Услови за планирање на просторот за УПВНМ за изградба на објекти со основна класа на намена Г2-лесна индустрија и Г4-стоваришта во КО Дуброво и КО Тремник, Општина Неготино, со тех.бр. Y21115; и
- Услови за планирање на просторот за изградба на површински соларни и фотоволтаични електрани со капацитет до 10 MW на КП 264/4, дел од КП 264/5 и дел од КП 447 во КО Дуброво, Општина Неготино, со тех.бр. Y34521; исто така
- Предметниот опфат се граничи и со ГУП за град Неготино, Општина Неготино донесен со Одлука со бр. 08-562/3 од 06.11.2020 година.

**Видот на пласнатата документација да се усогласи со Законот на урбанистичко планирање и Правилникот за урбанистичко планирање.**

2. Условите за планирање на просторот од точка 1 на ова Решение, изработени од Агенцијата за планирање на просторот со **тех. бр. Y53122** се составен дел на Решението.



СЕКТОР ЗА ПРОСТОРНО ПЛАНИРАЊЕ

DEPARTAMENTI PËR PLANIFIKIM HAPËSINOR

3. Условите за планирање на просторот за изградба на нов 10(20)kV кабелски вод низ КО Неготино и КО Дуброво, Општина Неготино, содржат општи и посебни одредби, насоки и решенија и заклучни согледувања со обврзувачка активност од планската документација од повисоко ниво и графички прилози кои претставуваат Извод од планот.
4. Со цел да се обезбеди заштита и унапредување на животната средина на просторот при изградбата на нов 10(20)kV кабелски вод низ, КО Неготино и КО Дуброво, Општина Неготино, потребно е да се почитуваат одредбите пропишани во законската регулатива од областа на заштита на животната средина и подзаконски акти донесени врз нивна основа.
5. Меѓу приоритетните определби на Просторниот план е заштита за земјоделското земјиште, а особено стритното органичување на трансформацијата на земјиштето од I-IV бонитетна класа за неземјоделско користење, како и зачување на квалитетот и природна плодност на земјиштето.
6. При донесувањето на Одлука за спроведување или Одлука за не спроведување на стратесиска оцена за документацијата за предметниот простор за изградба на нов 10(20)kV кабелски вод низ, КО Неготино и КО Дуброво, општина Неготино, задолжително да се земат во предвид насоките за потреба од спроведување на Стратесиска оцена на влијанието врз животната средина, како и забелешките и заклучоците од секторските области опфатени со Просторниот план на Република Македонија.

## ОБРАЗЛОЖЕНИЕ

Општина Неготино, врз основа на член 42, став 1 од Законот за урбанистичко планирање ("Службен весник на Република Македонија" бр. 32/20), поднесе барање преку е-урбанизам, со број на постапка УПП 46652 од 19.10.2022 година, до Агенцијата за планирање на просторот за издавање на Услови за планирање на просторот за изградба на нов 10(20)kV кабелски вод низ КО Неготино и КО Дуброво, Општина Неготино. Вкупната должина на предметната траса изнесува 3,2км.

Согласно член 42, став 8 од истоимениот закон, Агенцијата за планирање на просторот ги изработи Условите за планирање на просторот за изградба на нов 10(20)kV кабелски вод низ КО Неготино и КО Дуброво, Општина Неготино и ги достави до Министерството за животна средина и просторно планирање под бр. УП1-15 486/2023 од 07.03.2023 година.

Условите за планирање на просторот за изградба на нов 10(20)kV кабелски вод низ КО Неготино и КО Дуброво, Општина Неготино претставуваат влезни параметри и смерници при планирањето на просторот и поставувањето на планските концепции и решенија по сите области релевантни за планирањето на просторот.

Заклучните согледувања, дефинирани во Условите за планирање на просторот кои произлегуваат од Просторниот план на Република Македонија претставуваат обврзувачки активности во понатамошното планирање на просторот.



СЕКТОР ЗА ПРОСТОРНО ПЛАНИРАЊЕ

DEPARTAMENTI PËR PLANIFIKIM HAPËSINOR

Врз основа на горенаведеното, а согласно член 88 од Законот за општа управна постапка ("Сл. весник на Република Македонија" бр. 124/15), Министерството за животна средина и просторно планирање го донесе ова Решение и одлучи како во диспозитивот.

**ПРАВНА ПОУКА:** Против решението за услови за планирање на просторот може да се поведе управен спор пред надлежен суд во рок од 15 дена од приемот на решението.



МИНИСТЕР  
Дајана Шукова

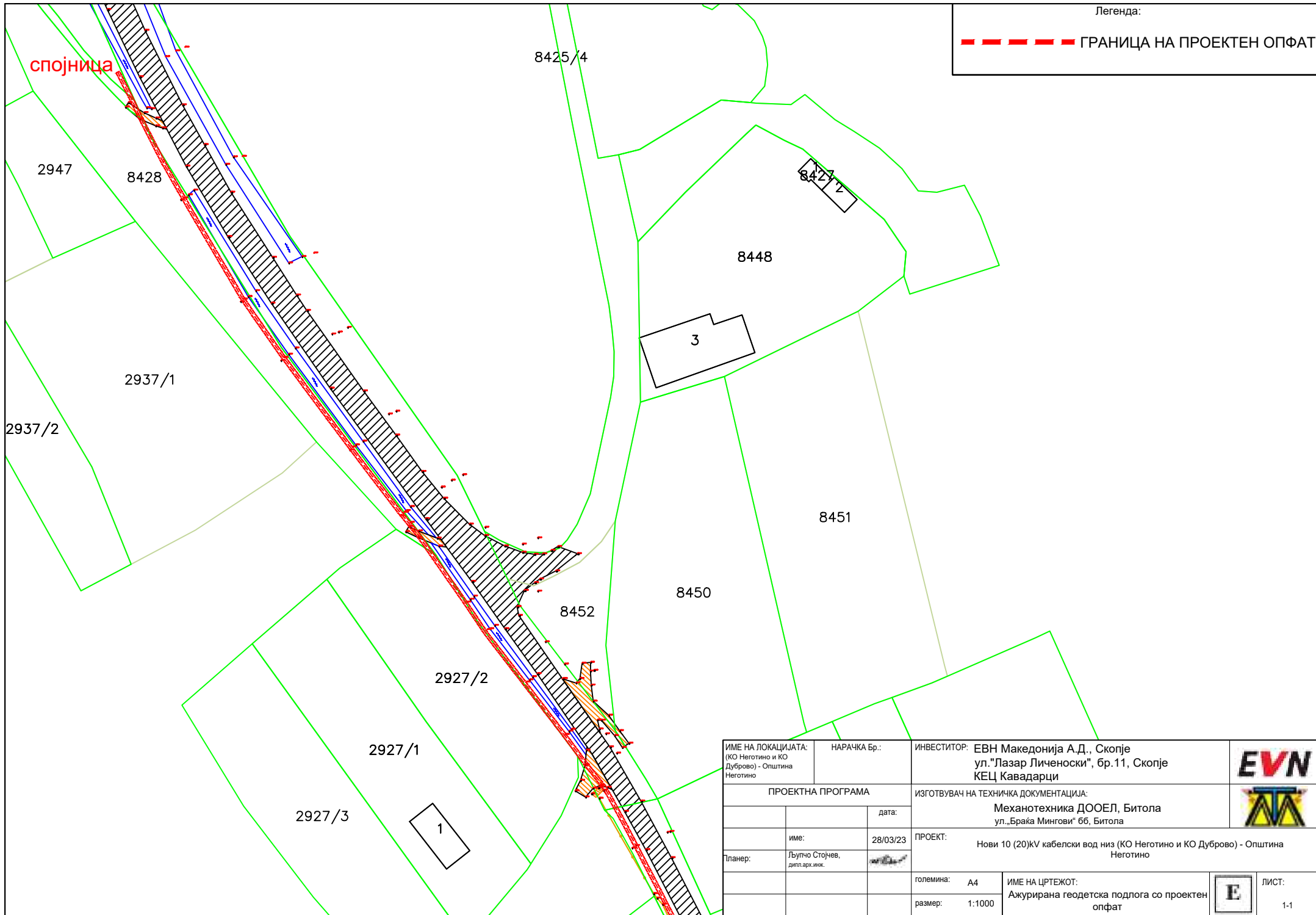
Изготвил: Раиф Сулејмани




Одобрил: Соња Фурнаџиска

Согласен: Дајана Марковска Ристеска

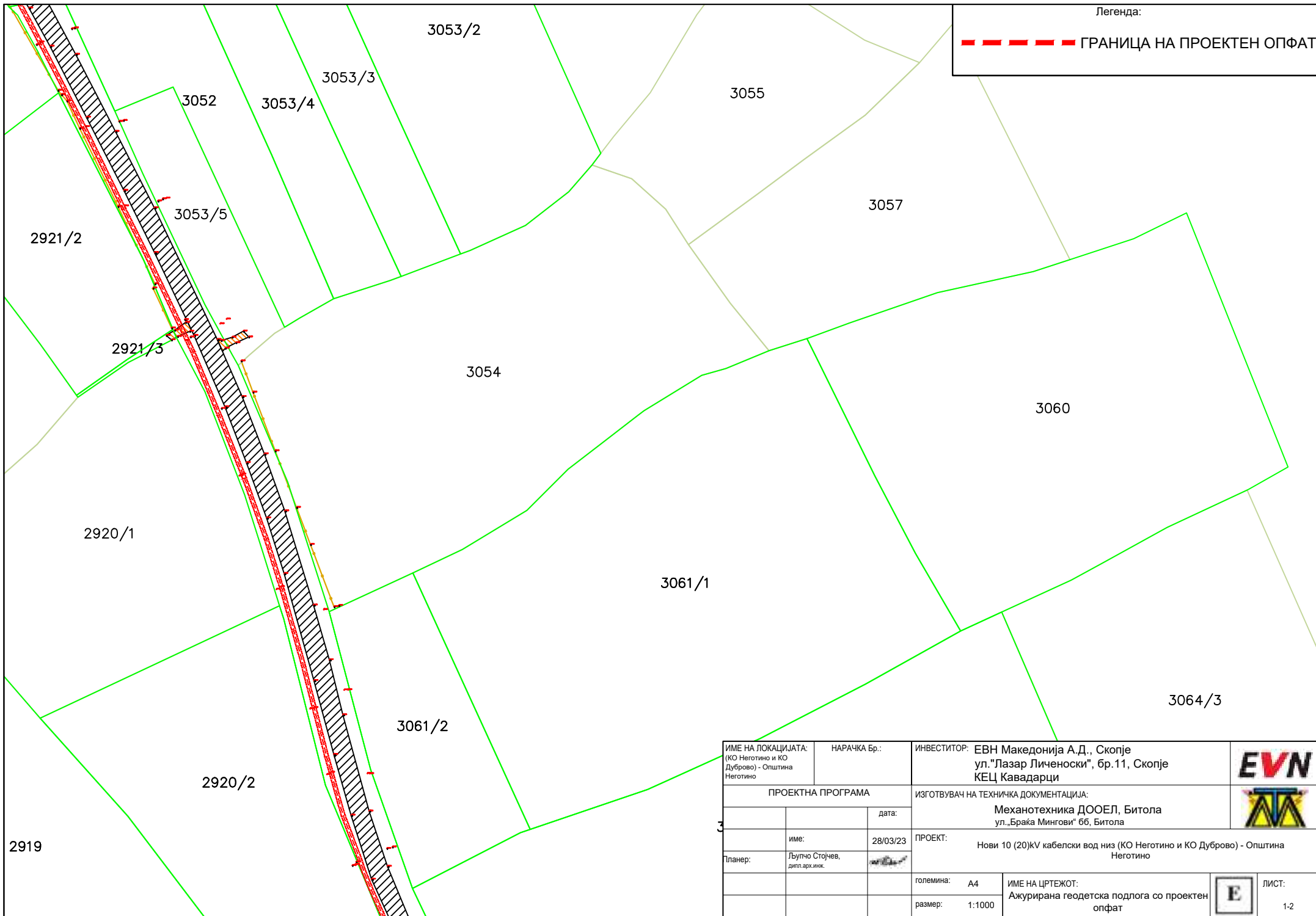
Легенда:


ГРАНИЦА НА ПРОЕКТЕН ОПФАТ







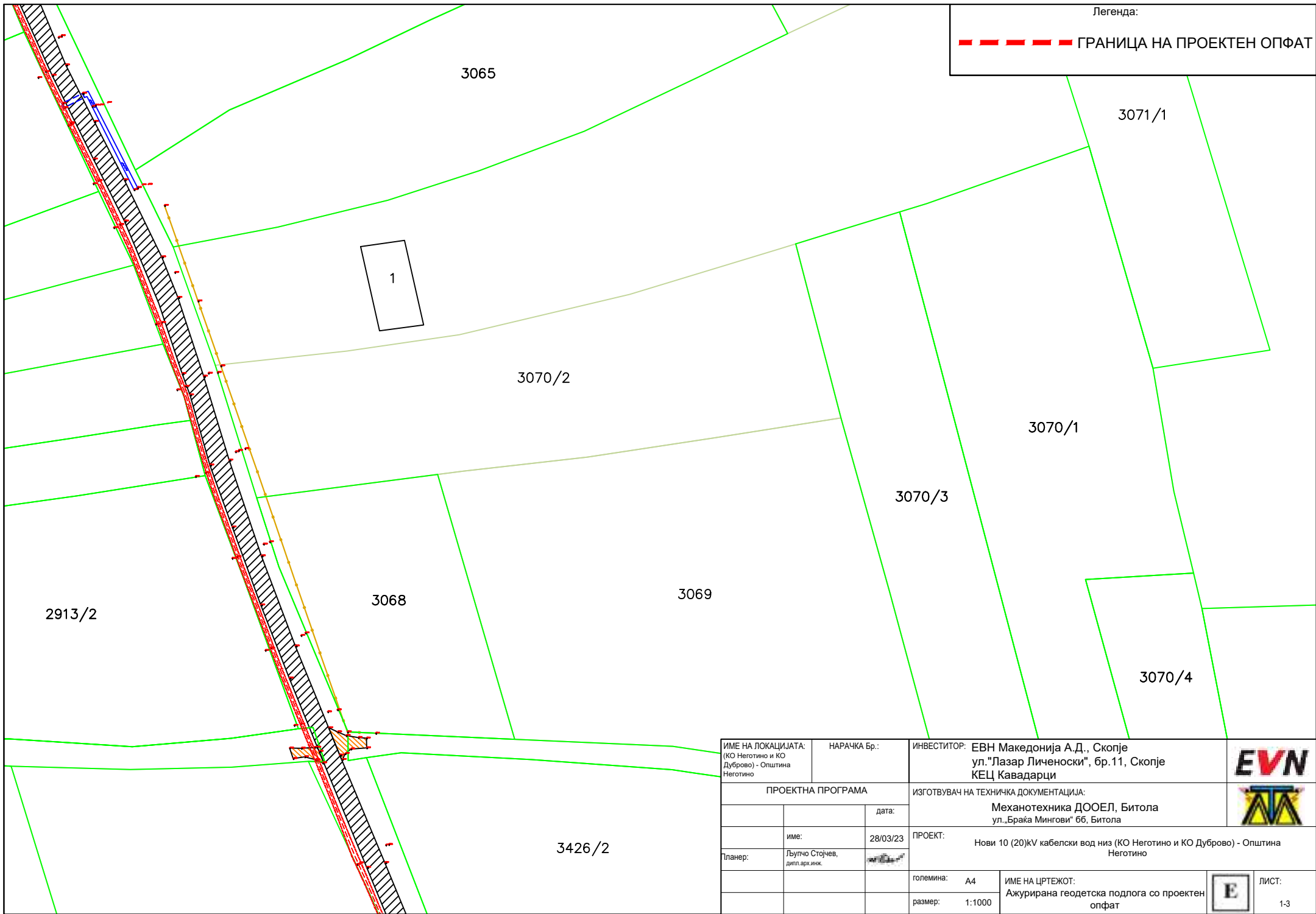
ИМЕ НА ЛОКАЦИЈАТА: (КО Неготино и КО Дуброво) - Општина Неготино	НАРАЧКА Бр.:	ИНВЕСТИТОР: <b>ЕВН Македонија А.Д.</b> , Скопје ул."Лазар Личеноски", бр.11, Скопје КЕЦ Кавадарци	
ПРОЕКТНА ПРОГРАМА		ИЗГОТВУВАЧ НА ТЕХНИЧКА ДОКУМЕНТАЦИЈА: <b>Механотехника ДООЕЛ</b> , Битола ул."Браќа Мингови" бб, Битола	
име:	дата: 28/03/23	ПРОЕКТ: <b>Нови 10 (20)кV кабелски вод низ (КО Неготино и КО Дуброво) - Општина Неготино</b>	
Планер:	Љупчо Стојчев, дипл.арх.инж.		
големина:	A4	ИМЕ НА ЦРТЕЖОТ: Ажурирана геодетска подлога со проект опфат	
размер:	1:1000		ЛИСТ: 1-1









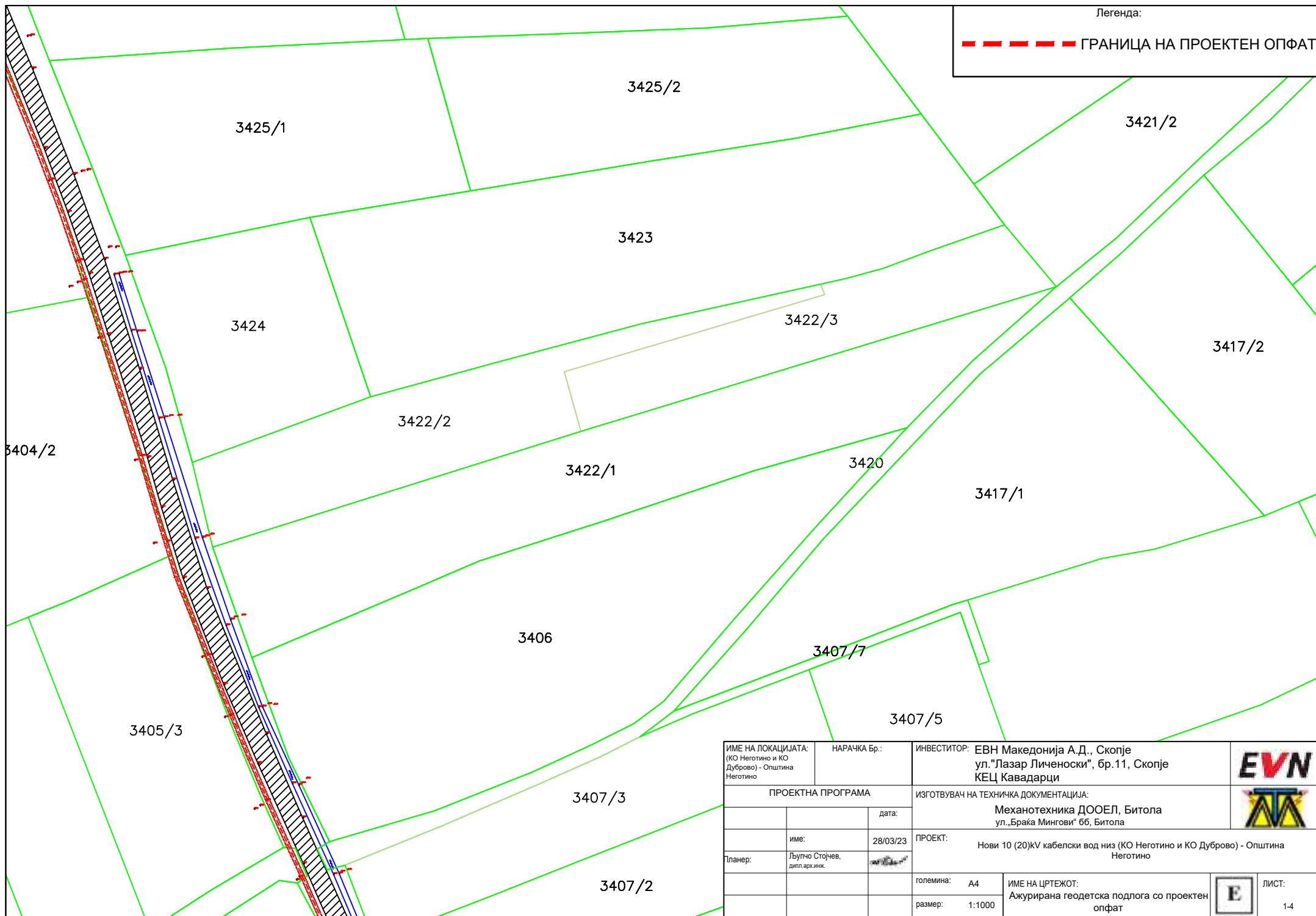
Легенда:  
 ГРАНИЦА НА ПРОЕКТЕН ОПФАТ


ИМЕ НА ЛОКАЦИЈАТА: (КО Неготино и КО Дуброво) - Општина Неготино		НАРАЧКА Бр.:	ИНВЕСТИТОР: ЕВН Македонија А.Д., Скопје ул."Лазар Личеноски", бр.11, Скопје КЕЦ Кавадарци	
ПРОЕКТНА ПРОГРАМА			ИЗГОТВУВАЧ НА ТЕХНИЧКА ДОКУМЕНТАЦИЈА: Механотехника ДООЕЛ, Битола ул."Браќа Мингови" бб, Битола	
		дата:	ПРОЕКТ:	
		име:	28/03/23	Нови 10 (20)кV кабелски вод низ (КО Неготино и КО Дуброво) - Општина Неготино
Планер:	Љупчо Стојчев, дипл.арх.инж.		големина:	A4
			размер:	1:1000
			ИМЕ НА ЦРТЕЖОТ: Ажурирана геодетска подлога со проектн опфат	 ЛИСТ: 1-2







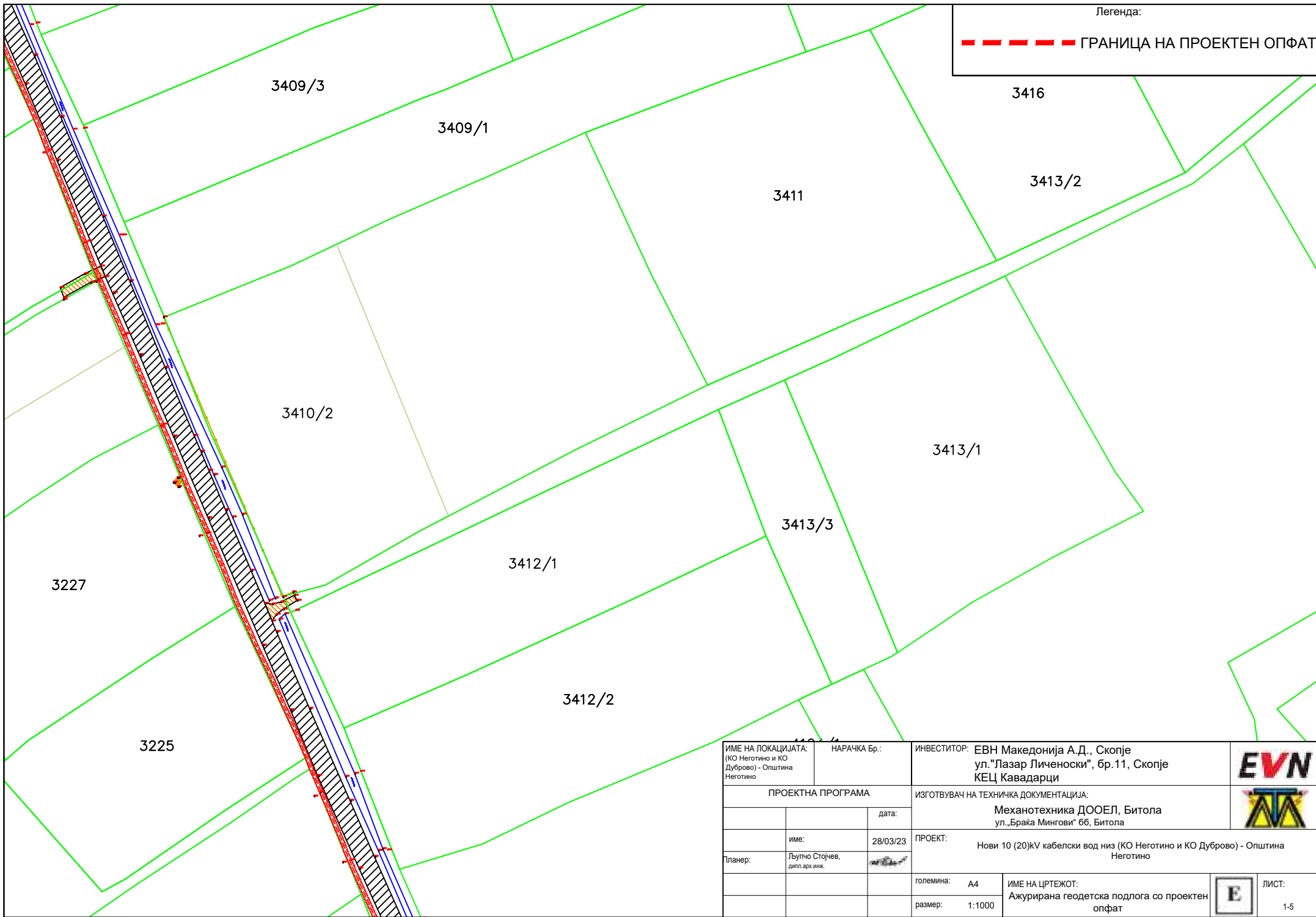
Легенда:  
 - - - - - ГРАНИЦА НА ПРОЕКТЕН ОПФАТ


ИМЕ НА ЛОКАЦИЈАТА: (КО Неготино и КО Дуброво) - Општина Неготино		НАРАЧКА Бр.:	ИНВЕСТИТОР: ЕВН Македонија А.Д., Скопје ул."Лазар Личеноски", бр.11, Скопје КЕЦ Кавадарци	 
ПРОЕКТНА ПРОГРАМА			ИЗГОТВУВАЧ НА ТЕХНИЧКА ДОКУМЕНТАЦИЈА: Механотехника ДООЕЛ, Битола ул."Браќа Мингови" бб, Битола	
	име:	дата: 28/03/23	ПРОЕКТ: Нови 10 (20)кV кабелски вод низ (КО Неготино и КО Дуброво) - Општина Неготино	
Планер:	Љупчо Стојчев, дипл.арх.инж.		големина: А4	ИМЕ НА ЦРТЕЖОТ: Ажурирана геодетска подлога со проектен опфат
			размер: 1:1000	 ЛИСТ: 1-3







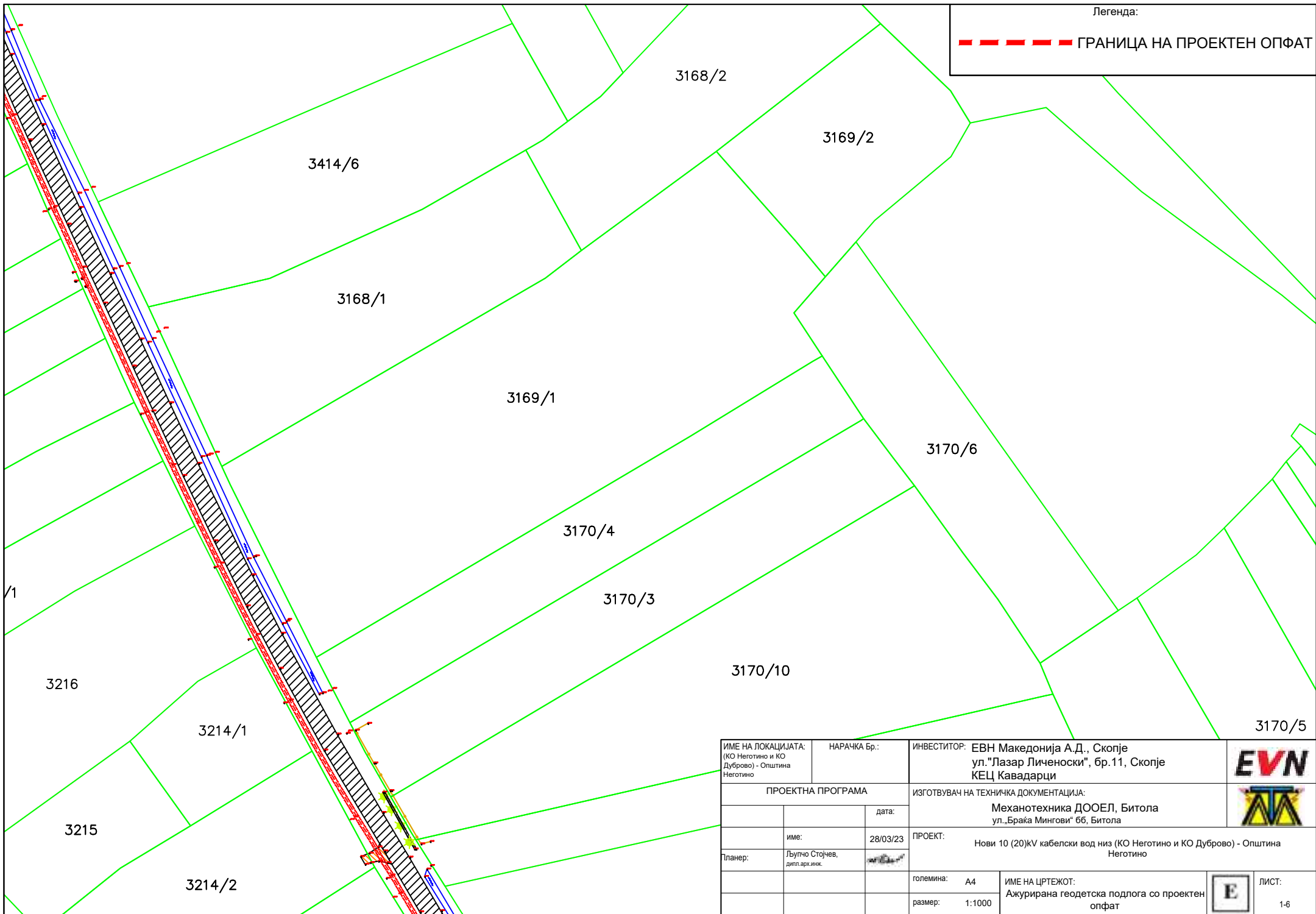
Легенда:  
 ГРАНИЦА НА ПРОЕКТЕН ОПФАТ


ИМЕ НА ЛОКАЦИЈАТА: (КО Неготино и КО Дуброво) - Општина Неготино		НАРАЧКА Бр.:	ИНВЕСТИТОР: <b>ЕВН Македонија А.Д., Скопје</b> ул."Лазар Личеноски", бр.11, Скопје КЕЦ Кавадарци		 
ПРОЕКТНА ПРОГРАМА			ИЗГОТВУВАЧ НА ТЕХНИЧКА ДОКУМЕНТАЦИЈА: <b>Механотехника ДООЕЛ, Битола</b> ул."Браќа Мингови" бб, Битола		
	име:	дата:	ПРОЕКТ: <b>Нови 10 (20)кV кабелски вод низ (КО Неготино и КО Дуброво) - Општина Неготино</b>		
Планер:	Љупчо Стојчев, дипл.арх.инж.				
		големина:	A4	ИМЕ НА ЦРТЕЖОТ: Ажурирана геодетска подлога со проектен опфат	
		размер:	1:1000	 ЛИСТ: 1-4	







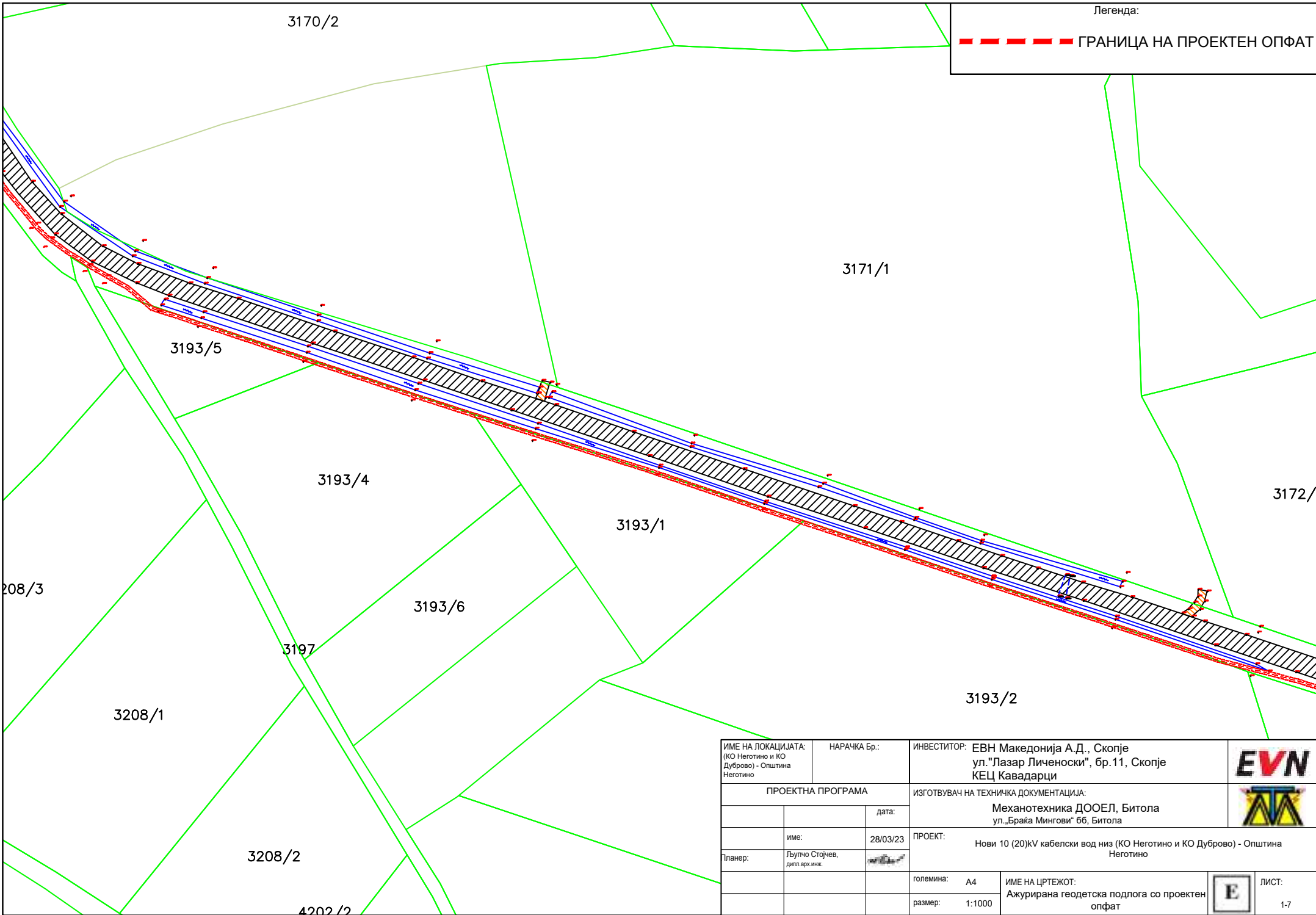
Легенда:  
 ГРАНИЦА НА ПРОЕКТЕН ОПФАТ

ИМЕ НА ЛОКАЦИЈАТА: (КО Неготино и КО Дуброво) - Општина Неготино		НАРАЧКА Бр.:	ИНВЕСТИТОР: ЕВН Македонија А.Д., Скопје ул."Лазар Личеноски", бр.11, Скопје КЕЦ Кавадарци	 
ПРОЕКТНА ПРОГРАМА			ИЗГОТВУВАЧ НА ТЕХНИЧКА ДОКУМЕНТАЦИЈА: Механотехника ДООЕЛ, Битола ул."Браќа Мингови" бб, Битола	
	име:	дата: 28/03/23	ПРОЕКТ: Нови 10 (20)кV кабелски вод низ (КО Неготино и КО Дуброво) - Општина Неготино	
Планер:	Љупчо Стојчев, дипл.арх.инж.		големина: А4	ИМЕ НА ЦРТЕЖОТ: Ажурирана геодетска подлога со проектен опфат
			размер: 1:1000	 ЛИСТ: 1-5







Легенда:  
 ГРАНИЦА НА ПРОЕКТЕН ОПФАТ

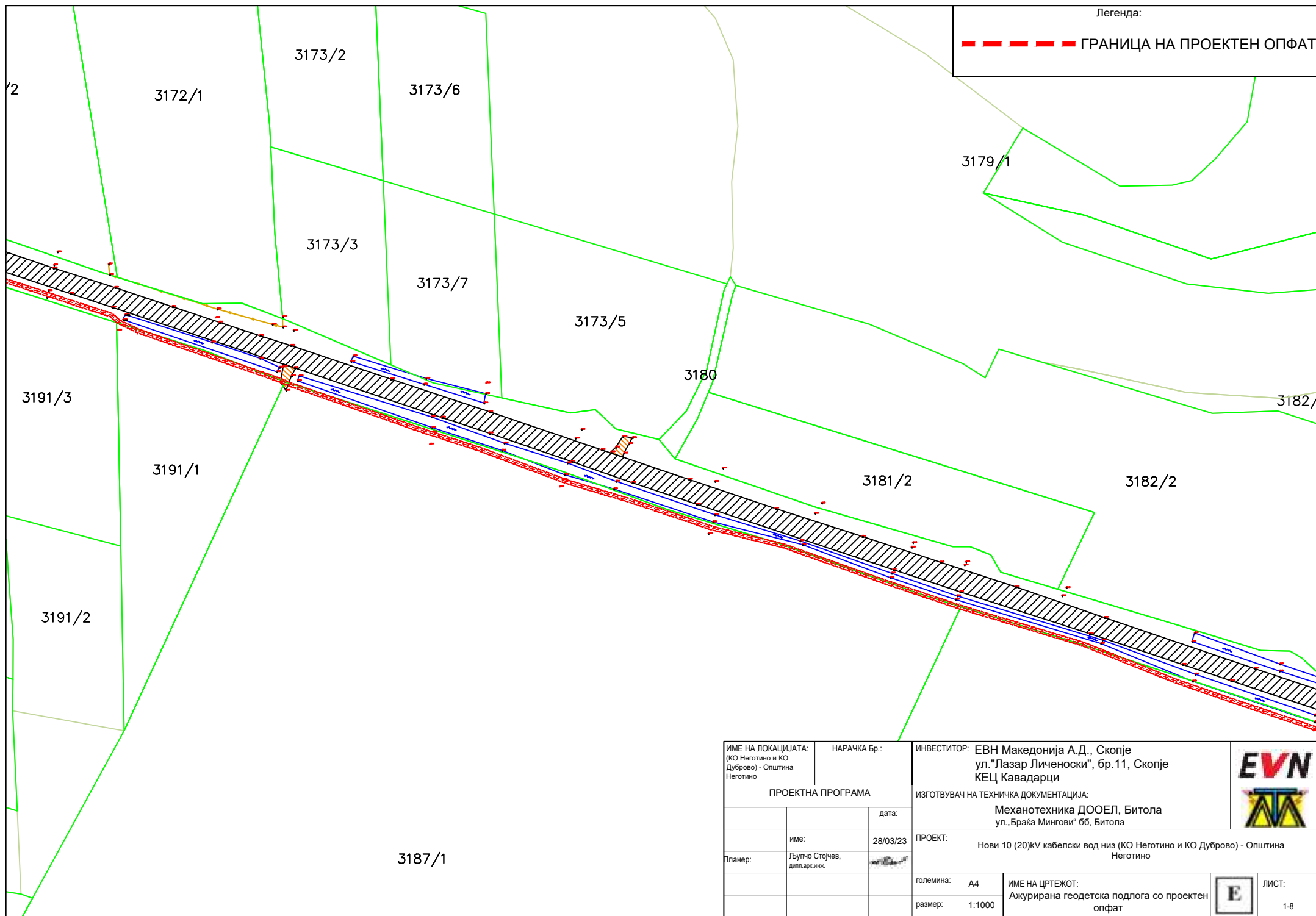
ИМЕ НА ЛОКАЦИЈАТА: (КО Неготино и КО Дуброво) - Општина Неготино		НАРАЧКА Бр.:	ИНВЕСТИТОР: <b>ЕВН Македонија А.Д.</b> , Скопје ул."Лазар Личеноски", бр.11, Скопје КЕЦ Кавадарци		 
ПРОЕКТНА ПРОГРАМА			ИЗГОТВУВАЧ НА ТЕХНИЧКА ДОКУМЕНТАЦИЈА: <b>Механотехника ДООЕЛ</b> , Битола ул."Браќа Мингови" бб, Битола		
	име:	дата:	ПРОЕКТ: Нови 10 (20)kV кабелски вод низ (КО Неготино и КО Дуброво) - Општина Неготино		
Планер:	Љупчо Стојчев, дипл.арх.инж.				
		големина:	A4	ИМЕ НА ЦРТЕЖОТ: Ажурирана геодетска подлога со проектн опфат	
		размер:	1:1000	 ЛИСТ: 1-6	







Легенда:

--- ГРАНИЦА НА ПРОЕКТЕН ОПФАТ

ИМЕ НА ЛОКАЦИЈАТА: (КО Неготино и КО Дуброво) - Општина Неготино		НАРАЧКА Бр.:	ИНВЕСТИТОР: ЕВН Македонија А.Д., Скопје ул."Лазар Личеноски", бр.11, Скопје КЕЦ Кавадарци		 
ПРОЕКТНА ПРОГРАМА			ИЗГОТВУВАЧ НА ТЕХНИЧКА ДОКУМЕНТАЦИЈА: Механотехника ДООЕЛ, Битола ул."Браќа Мингови" бб, Битола		
	име:	28/03/23	ПРОЕКТ: Нови 10 (20)кV кабелски вод низ (КО Неготино и КО Дуброво) - Општина Неготино		
Планер:	Љупчо Стојчев, дипл.арх.инж.		големина:	A4	ИМЕ НА ЦРТЕЖОТ: Ажурирана геодетска подлога со проектен опфат
			размер:	1:1000	 ЛИСТ: 1-7



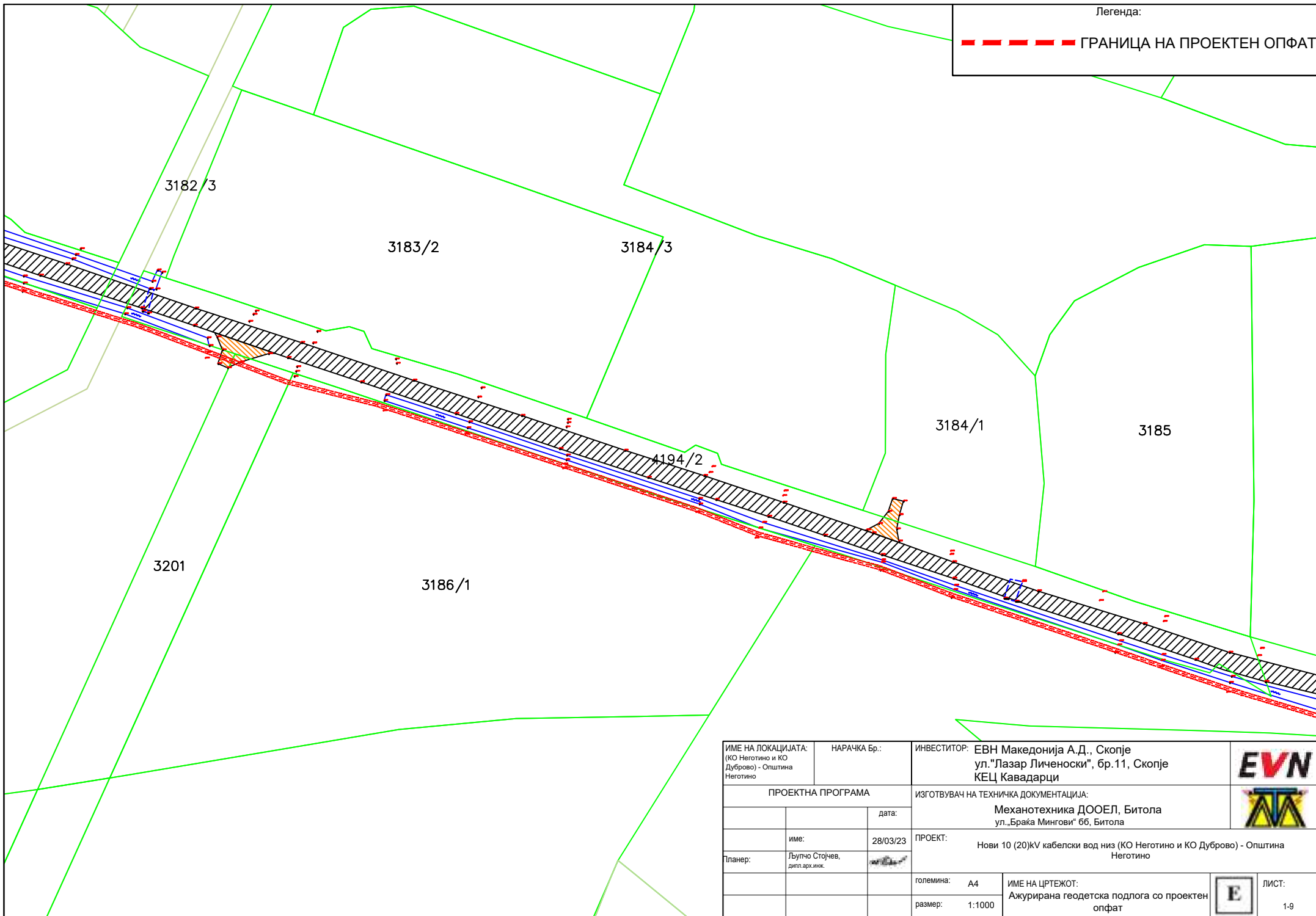
Легенда:  
 ГРАНИЦА НА ПРОЕКТЕН ОПФАТ




ИМЕ НА ЛОКАЦИЈАТА: (КО Неготино и КО Дуброво) - Општина Неготино		НАРАЧКА Бр.:	ИНВЕСТИТОР: ЕВН Македонија А.Д., Скопје ул."Лазар Личеноски", бр.11, Скопје КЕЦ Кавадарци	 
ПРОЕКТНА ПРОГРАМА			ИЗГОТВУВАЧ НА ТЕХНИЧКА ДОКУМЕНТАЦИЈА: Механотехника ДООЕЛ, Битола ул."Браќа Мингови" бб, Битола	
	име:	дата:	ПРОЕКТ: Нови 10 (20)кV кабелски вод низ (КО Неготино и КО Дуброво) - Општина Неготино	
Планер:	Љупчо Стојчев, дипл.арх.инж.			
		големина:	A4	ИМЕ НА ЦРТЕЖОТ: Ажурирана геодетска подлога со проектн опфат
		размер:	1:1000	ЛИСТ: 1-8



Легенда:

----- ГРАНИЦА НА ПРОЕКТЕН ОПФАТ



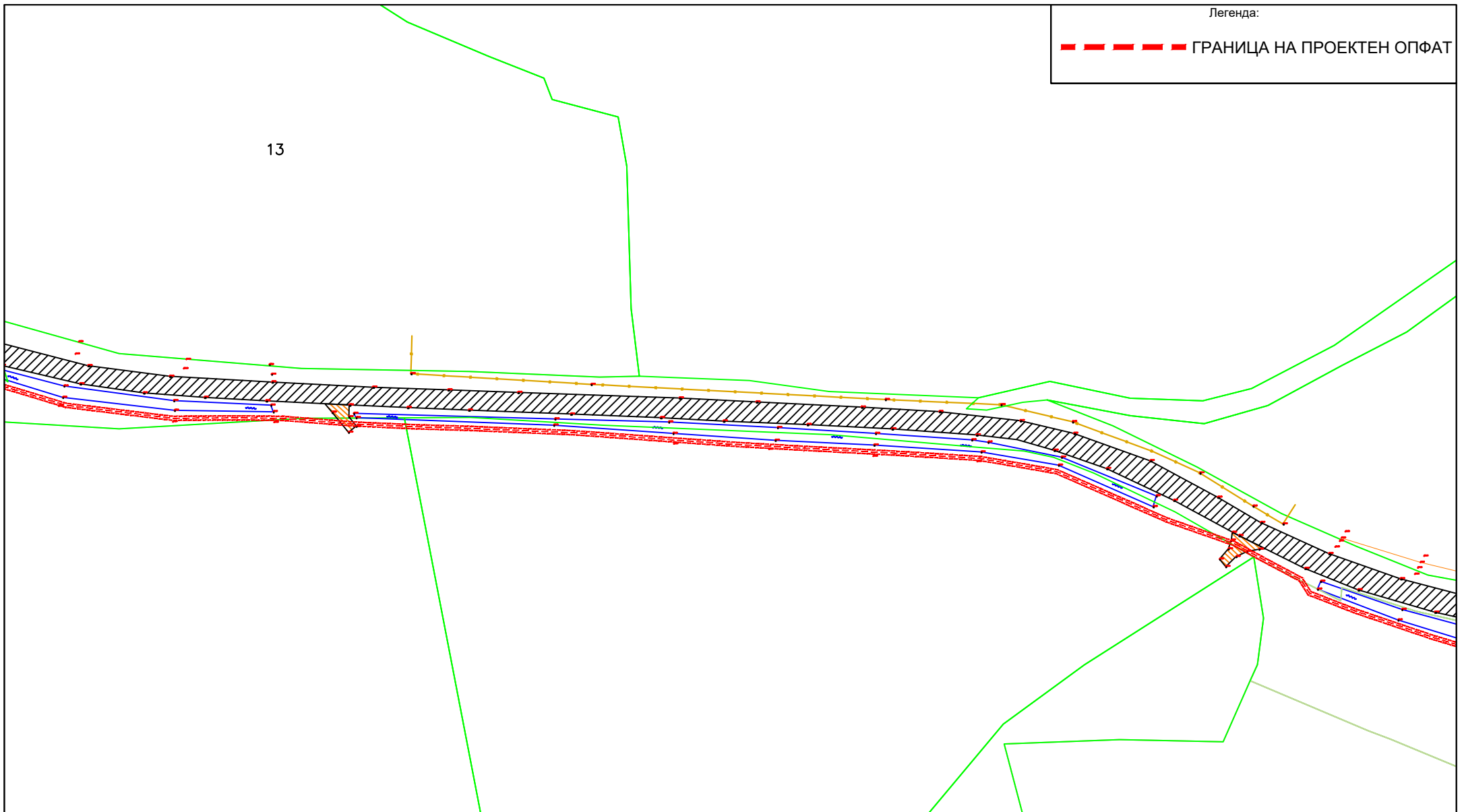
ИМЕ НА ЛОКАЦИЈАТА: (КО Неготино и КО Дуброво) - Општина Неготино		НАРАЧКА Бр.:	ИНВЕСТИТОР: <b>ЕВН Македонија А.Д.</b> , Скопје ул."Лазар Личеноски", бр.11, Скопје <b>КЕЦ Кавадарци</b>		 
ПРОЕКТНА ПРОГРАМА			ИЗГОТВУВАЧ НА ТЕХНИЧКА ДОКУМЕНТАЦИЈА: <b>Механотехника ДООЕЛ</b> , Битола ул."Браќа Мингови" бб, Битола		
	име:	дата:	ПРОЕКТ: <b>Нови 10 (20)кV кабелски вод низ (КО Неготино и КО Дуброво) - Општина Неготино</b>		
Планер:	Љупчо Стојчев, дипл.арх.инж.		големина:	A4	ИМЕ НА ЦРТЕЖОТ: Ажурирана геодетска подлога со проектен опфат
			размер:	1:1000	
				<b>E</b>	ЛИСТ: 1-9






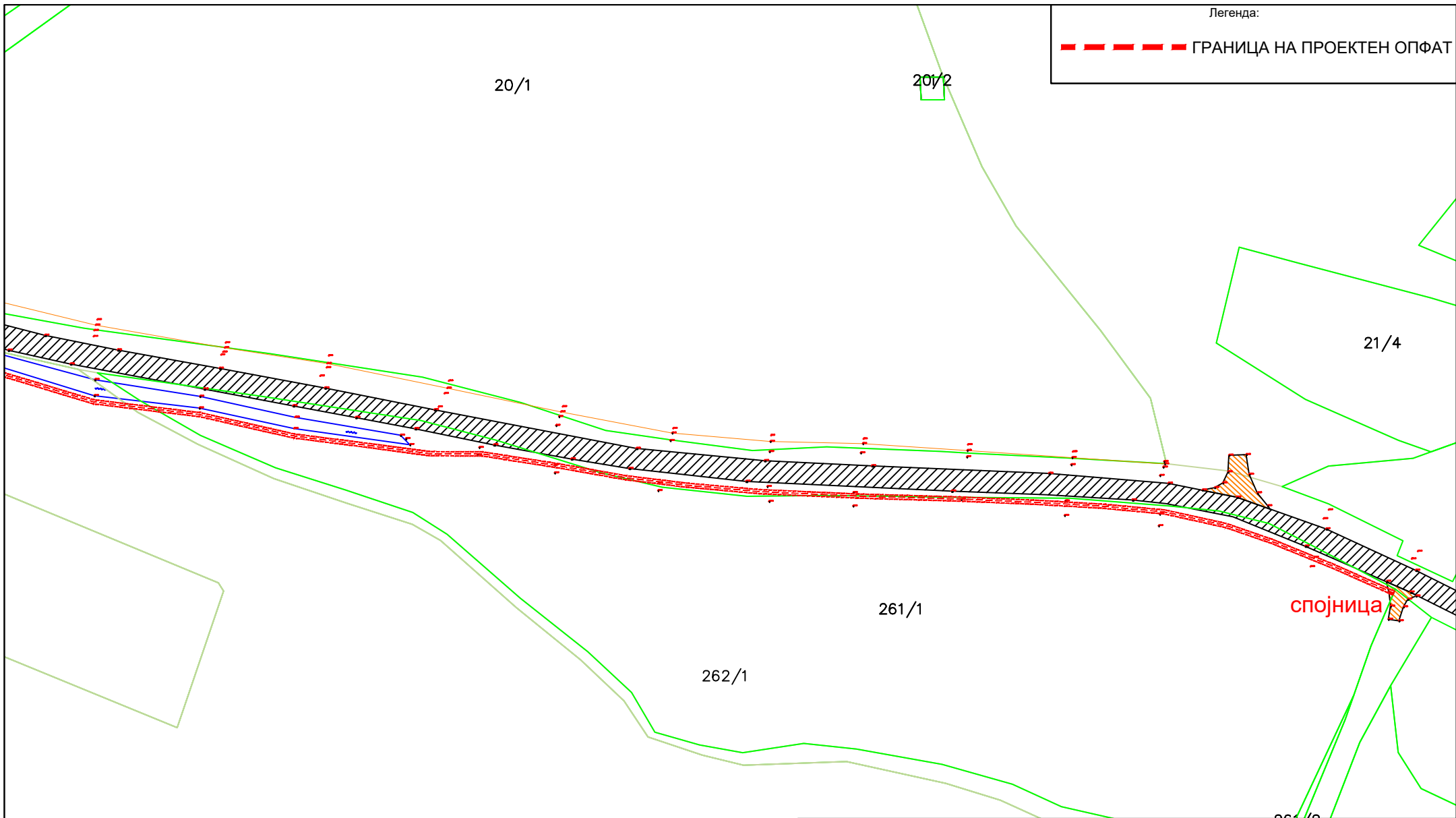
Легенда:

----- ГРАНИЦА НА ПРОЕКТЕН ОПФАТ




13



ИМЕ НА ЛОКАЦИЈАТА: (КО Неготино и КО Дуброво) - Општина Неготино		НАРАЧКА Бр.:	ИНВЕСТИТОР: ЕВН Македонија А.Д., Скопје ул."Лазар Личеноски", бр.11, Скопје КЕЦ Кавадарци	 
ПРОЕКТНА ПРОГРАМА			ИЗГОТВУВАЧ НА ТЕХНИЧКА ДОКУМЕНТАЦИЈА: Механотехника ДООЕЛ, Битола ул."Браќа Мингови" бб, Битола	
	име:	дата:	ПРОЕКТ:	Нови 10 (20)кV кабелски вод низ (КО Неготино и КО Дуброво) - Општина Неготино
Планер:	Љупчо Стојчев, дипл.арх.инж.	28/03/23		
			големина: А4	ИМЕ НА ЦРТЕЖОТ: Ажурирана геодетска подлога со проектен опфат
			размер: 1:1000	
				
				ЛИСТ: 1-10



Легенда:  
 - - - - - ГРАНИЦА НА ПРОЕКТЕН ОПФАТ

ИМЕ НА ЛОКАЦИЈАТА: (КО Неготино и КО Дуброво) - Општина Неготино		НАРАЧКА Бр.:	ИНВЕСТИТОР: ЕВН Македонија А.Д., Скопје ул."Лазар Личеноски", бр.11, Скопје КЕЦ Кавадарци		 
ПРОЕКТНА ПРОГРАМА			ИЗГОТВУВАЧ НА ТЕХНИЧКА ДОКУМЕНТАЦИЈА: Механотехника ДООЕЛ, Битола ул."Браќа Мингови" бб, Битола		
	име:	28/03/23	ПРОЕКТ: Нови 10 (20)кV кабелски вод низ (КО Неготино и КО Дуброво) - Општина Неготино		
Планер:	Љупчо Стојчев, дипл.арх.инж.		големина: А4	ИМЕ НА ЦРТЕЖОТ: Ажурирана геодетска подлога со проектн опфат	ЛИСТ: 1-11
			размер: 1:1000	