ДООЕЛ „МЕХАНОТЕХНИКА“
ДРУШТВО ЗА ИНЖЕНЕРИНГ, ПРОИЗВОДСТВО, ПРОМЕТ И УСЛУГИ, УВОЗ-ИЗВОЗ БИТОЛА
Ул.„Браќа Мингови“ бб, комплекс АВРА
Тел.: +389 75 462 767, 75 462 797
500-0000002298-20 Стопанска Банка Битола
ДБ МК 4002992108603
e-mail: mehanotehnika@t-home.mk

Објект: Нов 10(20) kV кабелски вод низ КП бр. 1010/1, КП бр. 1011, КП бр. 1012, КП бр, 1015/1, КП бр. 1016, КП бр. 1020/1, КП бр. 1023, КП бр. 242, КП бр, 245/3, КП бр. 246, КП бр, 247, КП бр. 257, КП бр. 258, КП бр, 260/2 и КП бр. 477 (КО Дуброво) – Општина Неготино

Инвеститор: ЕВН Македонија А.Д., Скопје
Ул."Лазар Личеноски" бр.11, Скопје
КЕЦ 25 Кавадаци

EVN

УРБАНИСТИЧКИ ПРОЕКТ

за инфраструктура за:

Нов 10(20) kV кабелски вод низ КП бр. 1010/1, КП бр. 1011, КП бр. 1012, КП бр, 1015/1, КП бр. 1016, КП бр. 1020/1, КП бр. 1023, КП бр. 242, КП бр, 245/3, КП бр. 246, КП бр, 247, КП бр. 257, КП бр. 258, КП бр, 260/2 и КП бр. 477 (КО Дуброво) – Општина Неготино

Технички број**:** 0302-65/22

Дата: Јули, 2022 год.

Проектант,

Љупчо Стојчев,
дипл.инж.арх
Овластување бр.: 0.0221

Управител,

Мирјана Секлевска, дипл.ек.

Во изработка на техничката документација – **Урбанистички проект за инфраструктура за: Нов 10(20) kV кабелски вод низ КП бр. 1010/1, КП бр. 1011, КП бр. 1012, КП бр, 1015/1, КП бр. 1016, КП бр. 1020/1, КП бр. 1023, КП бр. 242, КП бр, 245/3, КП бр. 246, КП бр, 247, КП бр. 257, КП бр. 258, КП бр, 260/2 и КП бр. 477 (КО Дуброво) – Општина Неготино**, учествуваа следните проектанти:

Љупчо Стојчев
дипл.инж.арх
Овластување бр.: 0.0221

Соработник:

Билјана Велјановска
дипл.ел.инж

С О Д Р Ж И Н А

I. Општ дел

1. Потврда за регистрирана дејност
2. Лиценца за изработка на урбанистички планови
3. Решение за назначување на планер
4. Овластување на планер
5. Решение за назначување на одговорен проектант
6. Овластување на одговорен проектант
7. Податоци и информации од надлежни институции

II. Плански дел

II.1. Текстуален дел

1. Проектна програма
2. Инвентаризација на снимен изграден градежен фонд, вкупна физичка супраструктура и инфраструктура во рамки на проектниот опфат
3. Опис и образложение на проектниот концепт за просторен развој
   - 3.1 Дејности и активности кои се одвиваат во градбите во градежната парцела со нумерички показатели на урбанистичките параметри за секоја градба поединечно
   - 3.2 Водови и инсталации на инфраструктурите
4. Детални услови за проектирање и градење
5. Мерки за заштита
   - 5.1 Заштита на територијата од стихијно градење, без планска документација и заштита на животна средина
   - 5.2 Заштита на природата – природно наследство
   - 5.3 Мерки за засолнување
   - 5.4 Мерки за заштита и спасување од пожари, експлозии и опасни материи
   - 5.5 Мерки за заштита и спасување од урнатини
   - 5.6 Мерки за заштита и спасување од лизгање на земјиштето
6. Прилози кон текстуален дел
   - 6.1 Извештај од извршена стручна ревизија
   - 6.2 Геодетски елаборат за ажурирана геодетска подлога

II. 2. Графички дел

1. Извод од важечка урбанистичка планска документација
   1.1 УПВНМ: Дуброво-Тремник М 1:1000
2. Ажурирана геодетска подлога М 1:750
3. Инвентаризација на изграден градежен фонт и изградена комунална инфраструктура М 1:750

4. Намена на земјиште и градбите и површини за градба M 1:750

5. Инфраструктура со решенија на сите комунални инфраструктурни водови и објекти M 1:750
6. Синтезен план M 1:750

III. Проектен дел

III.1. Идеен проект

A. Текстуален дел

Среднонапонски кабелски вод

1. Вовед
2. Технички податоци за 10(20) kV кабелски вод
3. Технички податоци за кабелот
4. Опис на 20 kV кабелски вод
5. Карактеристики на 20(10) kV кабелски вод
6. Вкрстување и паралелно водење на кабелската траса со други инсталации и сообраќајници
7. Обележување на каблите
8. Упатство за поставување на енергетски кабли
   8.1. Директно полагање на енергетски кабли во земја
   8.2. Приближување и вкрстување на енергетски кабел со други подземни инсталации
   8.3 Полагање на едножилни енергетски кабли
9. Кабелски прибор

B. Графички дел

1. Ситуација на електрична мрежа – катастарска основа M 1:1250
2. Ситуација на електрична мрежа – преклоп со УПВНМ M 1:2000
3. Изглед на кабелски ров за СН кабел
4. ДЕТАЛ – вкрстување на енергетски кабел со водоводна или канализациона цевка
5. ДЕТАЛ – вкрстување на енергетски кабел со телекомуникациски

I. ОПШТ ДЕЛ

ЦЕНТРАЛЕН РЕГИСТАР НА РЕПУБЛИКА СЕВЕРНА МАКЕДОНИЈА

Трговски регистар и регистар на други правни лица

www.crm.com.mk

Дигитално потпишан од: CRRSM
Централен Регистар на Република Северна Македонија
Датум и час на потпишување: 11.03.2022 во 15:11:55
Издавач на сертификатот: KIBSTrust Issuing Oseal CA G2
Сертификатот е валиден до: 07.11.2024
Документот е дигитално потпишан и е правно валиден

Број: 0809-50/155020220021229
Датум и време: 11.3.2022 г. 15:11:46

/Електронски издаден документ/

ПОТВРДА

за регистрирана дејност

ТЕКОВНИ ПОДАТОЦИ ЗА СУБЈЕКТОТ	
ЕМБС:	4511263
Назив:	Друштво за инжинеринг,производство,промет и услуги МЕХАНОТЕХНИКА увоз-извоз Битола ДООЕЛ
Седиште:	ВАСКО КАРАНГЕЛЕСКИ бр.5 БИТОЛА, БИТОЛА

ПОДАТОЦИ ЗА РЕГИСТРИРАНА ДЕЈНОСТ	
Предмет на работење:	Регистрирана е општа клаузула за бизнис
Приоритетна дејност/ главна приходна шифра:	71.12 - Инженерство и со него поврзано техничко советување
Други дејности во внатрешниот промет:	Нема
Евидентирани дејности во надворешниот промет:	Има
Одобренија, дозволи, лиценци, согласности:	Нема

Правна поука: Против овој реален акт може да се изјави приговор до Централниот регистар на Република Северна Македонија во рок од 8 дена од денот на приемот.

Број: 0809-50/155020220021229

Страна 1 од 1

Република Македонија
МИНИСТЕРСТВО ЗА ТРАНСПОРТ И ВРСКИ

Врз основа на член 16 став (2) од Законот за градење ("Службен весник на Република Македонија" бр.130/09, 124/10, 18/11, 36/11, 54/11, 13/12, 144/12, 25/13, 79/13, 137/13, 163/13, 27/14, 28/14, 42/14, 115/14, 149/14, 187/14, 44/15, 129/15, 217/15, 226/15, 30/16 и 31/16), Министерството за транспорт и врски издава

ЛИЦЕНЦА А
ЗА ПРОЕКТИРАЊЕ НА ГРАДБИ ОД ПРВА КАТЕГОРИЈА

НА

Друштво за инжинеринг, производство, промет и услуги МЕХАНОТЕХНИКА увоз-извоз Битола ДООЕЛ

(назив, седиште, адреса и ЕМБС на правното лице)

ул.Васко Карангелески бр.5 Битола, ЕМБС:4511263

ЛИЦЕНЦАТА Е СО ВАЖНОСТ ДО: **05.11.2023 година**

Број: **П.144/А**

05.11.2016 година
(ден, месец и година на издавање)

МИНИСТЕР

Владо Мисајловски

Врз основа на Законот за урбанистичко планирање (Сл. весник на РМ број 32/20), а во врска со изработката на **Урбанистички проект за инфраструктура за: Нов 10(20) kV кабелски вод низ КП бр. 1010/1, КП бр. 1011, КП бр. 1012, КП бр, 1015/1, КП бр. 1016, КП бр. 1020/1, КП бр. 1023, КП бр. 242, КП бр, 245/3, КП бр. 246, КП бр, 247, КП бр. 257, КП бр. 258, КП бр, 260/2 и КП бр. 477 (КО Дуброво) – Општина Неготино,** „Механотехника" ДООЕЛ Битола го издава следното:

Р Е Ш Е Н И Е

ЗА НАЗНАЧУВАЊЕ НА ПЛАНЕР

За изработка на на **Урбанистички проект за инфраструктура за: Нов 10(20) kV кабелски вод низ КП бр. 1010/1, КП бр. 1011, КП бр. 1012, КП бр, 1015/1, КП бр. 1016, КП бр. 1020/1, КП бр. 1023, КП бр. 242, КП бр, 245/3, КП бр. 246, КП бр, 247, КП бр. 257, КП бр. 258, КП бр, 260/2 и КП бр. 477 (КО Дуброво) – Општина Неготино,** се назначува:

Љупчо Стојчев, д.и.а. - Овластување бр. 0.0221

Планерот е должен Урбанистичкиот проект за инфраструктура да го изработи согласно Законот за урбанистичко планирање **(Сл. весник на РСМ број 32/20)**, Правилникот за урбанистичко планирање **(Сл. весник на РМ бр. 225/20, 219/21)**, како и другите важечки прописи и нормативи од областа на урбанизмот.

УПРАВИТЕЛ:

Мирјана Секлевска

Република Северна Македонија
КОМОРА НА ОВЛАСТЕНИ АРХИТЕКТИ
И ОВЛАСТЕНИ ИНЖЕНЕРИ

Врз основа на член 67, став (10) од Законот за урбанистичко планирање,
(„Службен весник на Република Северна Македонија" бр. 32 од 10 февруари 2020 г.)
Комората на овластени архитекти и овластени инженери издава

ОВЛАСТУВАЊЕ

ЗА ИЗРАБОТУВАЊЕ НА УРБАНИСТИЧКИ ПЛАНОВИ

на

ЉУПЧО СТОЈЧЕВ

дипломиран инженер архитект (NQF VII-1)

Овластувањето се издава на НЕОПРЕДЕЛЕНО ВРЕМЕ и важи се додека лицето носител на овластувањето ги исполнува условите пропишани во овој закон и во статутот на комората

Број: **0.0221**

Издадено на: 13.05.2021 год.

Претседател на
Комората на овластени архитекти
и овластени инженери

Проф. д-р Миле Димитровски
дипл.маш.инж.

Врз основа на Законот за градење (Сл.весник бр. 130/09, 124/10, 18/11, 36/11, 54/11, 13/12, 144/12, 25/13, 79/13, 137/13, 163/13, 27/14, 28/14, 42/14, 115/14, 149/14, 187/14, 44/15, 129/15, 217/15, 226/15, 30/16, 31/16, 39/16, 71/16, 132/16, 64/18, 168/18, 244/19, 18/20 и 96/21), а во врска со изработката на **Урбанистички проект за инфраструктура за: Нов 10(20) kV кабелски вод низ КП бр. 1010/1, КП бр. 1011, КП бр. 1012, КП бр, 1015/1, КП бр. 1016, КП бр. 1020/1, КП бр. 1023, КП бр. 242, КП бр, 245/3, КП бр. 246, КП бр, 247, КП бр. 257, КП бр. 258, КП бр, 260/2 и КП бр. 477 (КО Дуброво) – Општина Неготино,** "Механотехника" ДООЕЛ Битола го издава следното:

Р Е Ш Е Н И Е

ЗА НАЗНАЧУВАЊЕ НА ОДГОВОРЕН ПРОЕКТАНТ НА ТЕХНИЧКА ДОКУМЕНТАЦИЈА – ФАЗА ЕЛЕКТРОТЕХНИКА

За изработка на **Урбанистички проект за инфраструктура за: Нов 10(20) kV кабелски вод низ КП бр. 1010/1, КП бр. 1011, КП бр. 1012, КП бр, 1015/1, КП бр. 1016, КП бр. 1020/1, КП бр. 1023, КП бр. 242, КП бр, 245/3, КП бр. 246, КП бр, 247, КП бр. 257, КП бр. 258, КП бр, 260/2 и КП бр. 477 (КО Дуброво) – Општина Неготино,** се назначува:

Стевка Овезовска д.е.и. - Овластување бр. 4.1014

Именуваниот Проектант ги исполнува условите за изработка на инвестиционо-техничка документација и истиот мора да се придржува кон одредбите од Законот за градење (Сл.весник бр. 130/09, 124/10, 18/11, 36/11, 54/11, 13/12, 144/12, 25/13, 79/13, 137/13, 163/13, 27/14, 28/14, 42/14, 115/14, 149/14, 187/14, 44/15, 129/15, 217/15, 226/15, 30/16, 31/16, 39/16, 71/16, 132/16, 64/18, 168/18, 244/19, 18/20 и 96/21), како и важечките прописи, нормативи и стандарди.

УПРАВИТЕЛ:
Мирјана Секлевска

Република Северна Македонија
КОМОРА НА ОВЛАСТЕНИ АРХИТЕКТИ
И ОВЛАСТЕНИ ИНЖЕНЕРИ

Врз основа на член 17 став 2 од Законот за градење „Службен весник на Република Македонија" бр.70/2013-пречистен текст, 79/2013, 137/2013, 163/2013, 27/2014, 28/2014, 42/2014, 115/2014, 149/2014, 187/2014, 44/2015, 129/2015, 217/2015, 226/2015, 30/2016, 31/2016 , 39/2016, 71/2016 и 132/2016, 35/2018, 64/2018), Комората на овластени архитекти и овластени инженери издава

ОВЛАСТУВАЊЕ А

ЗА ИЗРАБОТКА НА ПРОЕКТНА ДОКУМЕНТАЦИЈА

од

ЕЛЕКТРОТЕХНИКА

на

СТЕВКА ОВЕЗОСКА

дипломиран инженер по електротехника (NQF VII_1)

со подмирување на членарината за секоја тековна година овластувањето важи до 17.04.2026 год.

Број: **4.1014**

Издадено на: 18.04.2021 год.

Претседател на
Комората на овластени архитекти
и овластени инженери

Проф. д-р Миле Димитровски
дипл.маш.инж.

Објект:
Нов 10(20) kV кабелски вод низ КП бр. 1010/1, КП бр. 1011, КП бр. 1012, КП бр, 1015/1, КП бр. 1016, КП бр. 1020/1,
КП бр. 1023, КП бр. 242, КП бр, 245/3, КП бр. 246, КП бр, 247, КП бр. 257, КП бр. 258, КП бр, 260/2 и КП бр. 477 (КО Дуброво) – Општина Неготино

Предмет:
Урбанистички проект
за инфраструктура

Инвеститор:
ЕВН Македонија АД Скопје, КЕЦ 25 Кавадарци

Технички број:
0302-65/22

ПОДАТОЦИ И ИНФОРМАЦИИ ОД НАДЛЕЖНИ ИНСТИТУЦИИ

РЕПУБЛИКА СЕВЕРНА МАКЕДОНИЈА

ОПШТИНА НЕГОТИНО
Број: 11-210 од 17.06. 2022 год.
Одделение за урбанизам и заштита на животна средина

ИЗВОД ОД ПЛАН БРОЈ: 136
УПВНМ: ДУБРОВО-ТРЕМНИК
Одлука број: 08-76/7 од 14. 03. 2017 год.
Плански период: 2016-2026 год.
Намена на градба: /
КО Дуброво, Тремник
ДЛ бр./ **М=1:2500**

ИЗВОДОТ ЗА; КО Дуброво КО Тремник; од УПВНМ ДУБРОВО-ТРЕМНИК

СОДРЖИ:

,

1. ГРАФИЧКИ ДЕЛ:

а) Заверена копија од синтезен план во идентична форма со граници на плански опфат за кој се однесува барањето за извод со:
- легенда
- табела со нумерички показатели

б) Заверена копија од други графички прилози со легенда
- инфраструктурен план со легенда
- сообраќаен и нивелациски план со легенда

2. ТЕКСТУАЛЕН ДЕЛ:

а) Заверена копија од: општите и посебните услови за градење, параметри за споредување на планот, мерки за заштита на културно наследство, на природата и животната средина, мерки за заштита и спасување, мерки за движење на хендикепирани лица и сл.

Б) Податоци за постојна инфракструктура и приклучоци
- постоечка улица „ / “
- нема приклучок на водоводна и фекална мрежа
- нема приклучок на НН мрежа

изготвил: _____ **ОВЛАСТЕНО ЛИЦЕ ОД ОПШТИНА;**

контролирал: _____ _____

М. П.

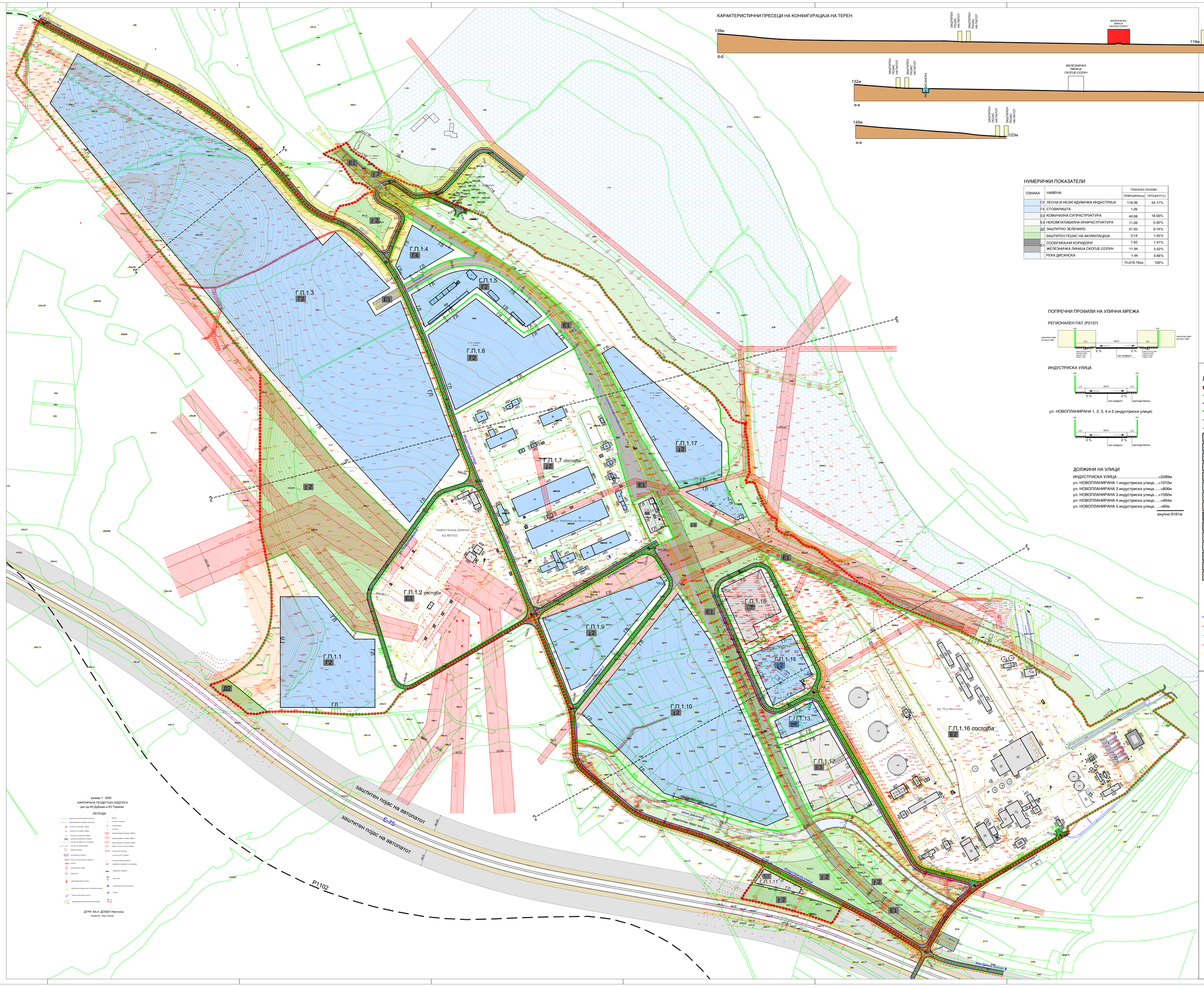

размер 1 : 3000
АЖУРИРАНА ГЕОДЕТСКА ПОДЛОГА
дел од КО Дубровo и КО Тремник

ЛЕГЕНДА

ДГРИ КА-4 ДООЕЛ Неготино
Изработил: Ивор Гавриев

КАРАКТЕРИСТИЧНИ ПРЕСЕЦИ НА КОНФИГУРАЦИЈА НА ТЕРЕН

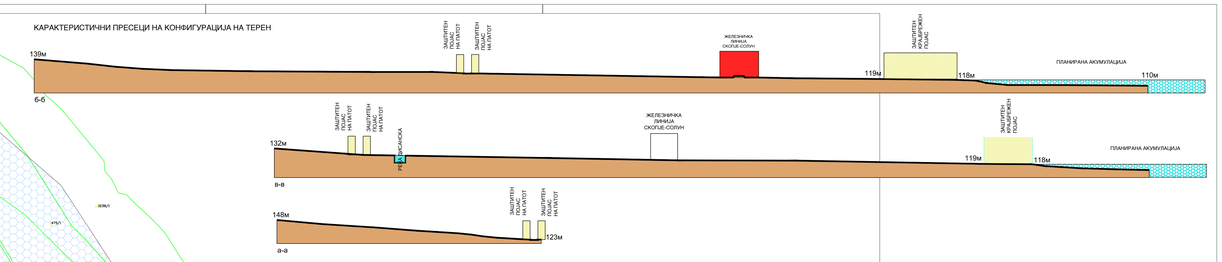

НУМЕРИЧКИ ПОКАЗАТЕЛИ

ОЗНАКА	НАМЕНА	ПЛАНСКА ОСНОВА ПОВРШИНА(ха)	ПРОЦЕНТ(%)
Г2	ЛЕСНА И НЕЗАГАДУВАЧКА ИНДУСТРИЈА	116.99	54.17%
Г4	СТОВАРИШТА	1.26	
Е2	КОМУНАЛНА СУПРАСТРУКТУРА	40.08	18.56%
Е3	НЕКОМПАТИБИЛНА ИНФРАСТРУКТУРА	11.06	5.42%
Д2	ЗАШТИТНО ЗЕЛЕНИЛО	21.05	9.74%
	ЗАШТИТЕН ПОЈАС НА АКУМУЛАЦИЈА	3.14	1.45%
	СООБРАЌАЈНИ КОРИДОРИ	7.50	1.47%
	ЖЕЛЕЗНИЧКА ЛИНИЈА СКОПЈЕ-СОЛУН	11.94	5.52%
	РЕКА ДИСАНСКА	1.44	0.66%
	П=216.16ха		100%

ПОПРЕЧНИ ПРОФИЛИ НА УЛИЧНА МРЕЖА

РЕГИОНАЛЕН ПАТ (P2137)

ИНДУСТРИСКА УЛИЦА

ул. НОВОПЛАНИРАНА 1, 2, 3, 4 и 5 (индустриски улици)

ДОЛЖИНИ НА УЛИЦИ

ИНДУСТРИСКА УЛИЦА.....=2289м
ул. НОВОПЛАНИРАНА 1 индустриска улица.....=1010м
ул. НОВОПЛАНИРАНА 2 индустриска улица.....=806м
ул. НОВОПЛАНИРАНА 3 индустриска улица.....=1592м
ул. НОВОПЛАНИРАНА 4 индустриска улица.....=464м
ул. НОВОПЛАНИРАНА 5 индустриска улица.....=60м

вкупно 6161м

НУМЕРИЧКИ ПОКАЗАТЕЛИ

површина на плански опфат 216.16ха
ПЛАНСКИ ОДРЕДБИ ЗА ГРАДЕЖНИТЕ ПАРЦЕЛИ

БЛОК	Г.П.	група на парцели	основна класа на намена	изградбени можности	вкупно бр.на етажи надземно	вкупна бр.на етажи подземно	висина (м.)	висина на градба надземно (м.)	висина на градба подземно (м.)	процент на изграденост (%)	вкупност	индекс на изграденост	минимална бр. на паркинг места
1	1.1	Г	Г2	лесна и незагадувачка индустрија	61.62,64.62, 22.22,24.71/4	49%	8.73	3.49	10.47	40%	П+2	нет на градба	0.83	Заштитни ѕони со прописна водостојност, во зависност од потребата на градот
	1.2	Е	Е3	НЕКОМПАТИБИЛНА ИНФРАСТРУКТУРА (ТЕ-СЕ,ДИЗЕЛСКО)				11.01						
	1.3	Г	Г2	лесна и незагадувачка индустрија	61.62,64.62, 22.22,24.71/4	49%	44.38	17.75	53.25	40%	П+2	нет на градба	1.19	
	1.4	Г	Г4	стоваришта	61.62,64., 71.22,23.24	49%	1.53	0.6	0.6	40%	П	12.0	0.39	
	1.5	Г	Г2	лесна и незагадувачка индустрија	61.62,64.62, 22.22,24.71/4	49%	2.85	1.14	3.42	40%	П+2	нет на градба	1.2	
	1.6	Г	Г2	лесна и незагадувачка индустрија	61.62,64.62, 22.22,24.71/4	49%	5.40	2.70	8.10	50%	П+2	нет на градба	1.5	
	1.7	Г	Г2	лесна и незагадувачка индустрија			16.90							
	1.8	Е	Е2	комунална суперструктура	нет на градба		0.65	0.25	0.50	40%	П+1	9.0	0.76	
	1.9	Г	Г2	лесна и незагадувачка индустрија	61.62,64.62, 22.22,24.71/4	49%	5.46	2.74	8.23	50%	П+2	нет на градба	1.5	
	1.10	Г	Г2	лесна и незагадувачка индустрија	61.62,64.62, 22.22,24.71/4	49%	15.99	7.99	23.98	50%	П+2	нет на градба	1.5	
	1.11	Е	Е2	комунална суперструктура (ОВК) пумпна с.)	нет на градба	нет на градба	0.56	0.22	0.44	40%	П+1	6.0	1.2	
	1.12	Г	Г2	лесна и незагадувачка индустрија	61.62,64.62, 22.22,24.71/4	49%	3.29	1.64	4.93	50%	П+2	нет на градба	1.5	
	1.13	Г	Г2	лесна и незагадувачка индустрија	нет на градба	нет на градба	0.97	0.49	1.47	50%	П+2	нет на градба	1.5	
	1.14	Г	Г2	лесна и незагадувачка индустрија	61.62,64.62, 22.22,24.71/4	49%	2.35	1.18	3.55	50%	П+2	нет на градба	1.5	
	1.15	Е	Е2	комунална суперструктура (складирање гас)	61.62,64.62, 22.22,24.71/4	49%	2.05	1.04	1.04	50%	П	5.0	0.05	
	1.16	Е	Е2	комунална суперструктура (ТЕЦ-Неготино)			35.89							
	1.17	Г	Г2	лесна и незагадувачка индустрија	61.62,64.62, 22.22,24.71/4	49%	11.87	3.56	10.68	30%	П+2	нет на градба	1.11	

ЛЕГЕНДА

- ГРАНИЦА НА ПЛАНСКИ ОПФАТ-216.16ха
- [illegible]
- [illegible]
- [illegible]
- [illegible]
- [illegible]
- ЛЕСНА И НЕЗАГАДУВАЧКА ИНДУСТРИЈА
- СТОВАРИШТА
- КОМУНАЛНА СУПРАСТРУКТУРА-(бензинска п.с, резерв. за вода, градби за производство на енергија, трафостаници. до 20ка)
- НЕКОМПАТИБИЛНА ИНФРАСТРУКТУРА-(резерв. за деривати над 200т, трафостаници над 20ка, пречистителни станици)
- ЗАШТИТНО ЗЕЛЕНИЛО
- РЕКА ДИСАНСКА
- ЗАШТИТЕН ПОЈАС НА РЕКА ДИСАНСКА
- ЗАШТИТЕН ПОЈАС НА ЕЛЕКТРОЕНЕРГЕТСКИ ВОДОВИ
- [illegible]
- ЖЕЛЕЗНИЧКА ЛИНИЈА СКОПЈЕ-СОЛУН СО ЗАШТИТЕН ПОЈАС
- ЗАШТИТЕН ПОЈАС НА РЕГИОНАЛЕН ПАТ P2137 - 20М
- ПЛАНИРАНА АКУМУЛАЦИЈА (ППРМ)
- [illegible] 118[illegible]
- [illegible] 75
- ТРУП НА АВТОПАТОТ Е75
- Г.П.1.1 [illegible]
- [illegible]
- [illegible] (λ 32, λ 75, λ 140)
- [illegible] (λ 50)
- [illegible] (λ 100)
- [illegible] 10(20)kv
- [illegible]

УПВНМ ДУБРОВО И ТРЕМНИК
КО ДУБРОВО, КО ТРЕМНИК
ОПШТИНА НЕГОТИНО

[illegible] 2016-2026
[illegible]

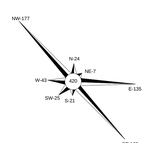

[illegible] ДОКУМЕНТАЦИЈА

СИНТЕЗЕН ПЛАН M=1:2500

Друштво за просторни и урбанистички планови, инженеринг и др. "УРБАН" ДОО - ШТИП		ИЗРАБОТИЛ: Илија Шалев (лиц.бр.в.д.а.)	
НАРАЧАТЕЛ:	ОПШТИНА НЕГОТИНО		ФАЗА: ПРЕДЛОГ ПЛАН
ДОНЕСУВАЧ:	ОПШТИНА НЕГОТИНО		
ПЛАН:	УПВНМ ДУБРОВО И ТРЕМНИК КО ДУБРОВО, КО ТРЕМНИК-ОПШТИНА НЕГОТИНО		
ПРИЛОГ:	СИНТЕЗЕН ПЛАН	БРОЈ: 1:2500	ТЕХ. БР. 174/14
ПЛАНЕРИ:	Д.Јанески / И.Шалев	ДАТА: Март 2017	ПРИЛОГ бр 06

ЛЕГЕНДА

ГРАНИЦА НА ПЛАНСКИ ОПФАТ-216.16ха

РЛ — РЕГУЛАЦИСКА ЛИНИЈА

ГЛ — ГРАДЕЖНА ЛИНИЈА

ГГП — ГРАНИЦА НА ГРАДЕЖНА ПАРЦЕЛА

ЕЛЕМЕНТИ НА УЛИЧНА МРЕЖА

ОСОВИНА НА СООБРАЌАЈНИЦА

Г2 — ЛЕСНА И НЕЗАГАДУВАЧКА ИНДУСТРИЈА

Г4 — СТОВАРИШТА

Е2 — КОМУНАЛНА СУПРАСТРУКТУРА-(бензинска п.с, резерв. за вода, градби за производство на енергија, трафостаници. до 20кв)

Е3 — НЕКОМПАТИБИЛНА ИНФРАСТРУКТУРА-(резерв. за деривати над 200т, трафостаници над 20кв, пречистителни станици)

Д2 — ЗАШТИТНО ЗЕЛЕНИЛО

РЕКА ДИСАНСКА

ЗАШТИТЕН ПОЈАС НА РЕКА ДИСАНСКА

ЗАШТИТЕН ПОЈАС НА ЕЛЕКТРОЕНЕРГЕТСКИ ВОДОВИ

Е1 — КОМУНАЛНА ИНФРАСТРУКТУРА (СООБРАЌАЈНИ КОРИДОРИ)

Е1 — ЖЕЛЕЗНИЧКА ЛИНИЈА СКОПЈЕ-СОЛУН СО ЗАШТИТЕН ПОЈАС

ЗАШТИТЕН ПОЈАС НА РЕГИОНАЛЕН ПАТ Р2137 - 20М

ПЛАНИРАНА АКУМУЛАЦИЈА (ППРМ)

ЗАШТИТЕН ПОЈАС НА АКУМУЛАЦИЈА(50м) ОД КОТА 118м

ЗАШТИТЕН ПОЈАС НА АВТОПАТОТ Е75

ТРУП НА АВТОПАТОТ Е75

Г.П.1.1 — БРОЈ НА ГРАДЕЖНА ПАРЦЕЛА

129.0 — НИВЕЛМАНСКА КОТА

1.29% — ПАД НА ТЕРЕН

L=133m — ДОЛЖИНА НА УЛИЦА

ВОДОВОДНА ИНФРАСТРУКТУРА (Ф32, Ф75, Ф140)

ФЕКАЛНА КАНАЛИЗАЦИОНА ИНФРАСТРУКТУРА (Ф50)

АТМОСФЕРСКА КАНАЛИЗАЦИОНА ИНФРАСТРУКТУРА (Ф100)

ЕЛЕКТРОЕНЕРГЕТСКА ИНФРАСТРУКТУРА 10(20)kv

ТЕЛЕКОМУНИКАЦИСКА ИНФРАСТРУКТУРА

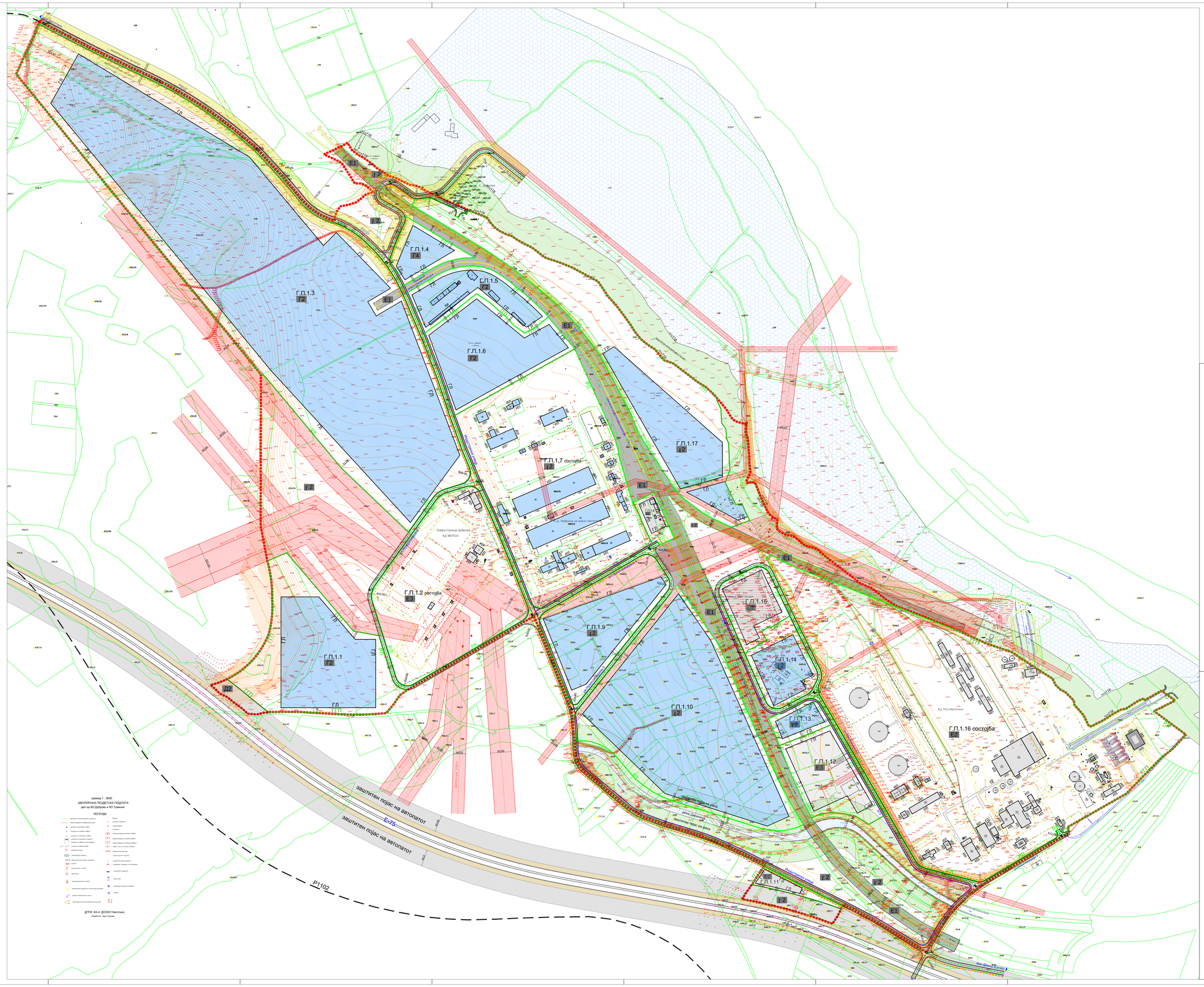
Г.П.1.1
Г2
Г.П.1.2 ресторација
Е3
Г.П.1.3
Г2
Г.П.1.4
Т4
Г.П.1.5
Г2
Г.П.1.6
Г2
Г.П.1,7 состојба
Г2
Г.П.1.9
Г2
Г.П.1.10
Г2
Г.П.1.11
Г2
Г.П.1.12
Е3
Г.П.1.13
Г2
Г.П.1.14
Г2
Г.П.1.15
Г2
Г.П.1.16 состојба
Е2
Г.П.1.17
Г2
Е1
Д2
ГП
Трафостаница Дуброво
АД МЕПСО
АД ТЕЦ Неготино
Водоводна мрежа
Водоводна мрежа
Водоводна мрежа

ЛЕГЕНДА

ГРАНИЦА НА ПЛАНСКИ ОПФАТ-216.16ха

РЛ — РЕГУЛАЦИСКА ЛИНИЈА

ГЛ — ГРАДЕЖНА ЛИНИЈА

ГГП — ГРАНИЦА НА ГРАДЕЖНА ПАРЦЕЛА

ЕЛЕМЕНТИ НА УЛИЧНА МРЕЖА

ОСОВИНА НА СООБРАЌАЈНИЦА

Г2 — ЛЕСНА И НЕЗАГАДУВАЧКА ИНДУСТРИЈА

Г4 — СТОВАРИШТА

Е2 — КОМУНАЛНА СУПРАСТРУКТУРА-(бензинска п.с, резерв. за вода, градби за производство на енергија, трафостаници. до 20кв)

Е3 — НЕКОМПАТИБИЛНА ИНФРАСТРУКТУРА-(резерв. за деривати над 200т, трафостаници над 20кв, пречистителни станици)

Д2 — ЗАШТИТНО ЗЕЛЕНИЛО

РЕКА ДИСАНСКА

ЗАШТИТЕН ПОЈАС НА РЕКА ДИСАНСКА

ЗАШТИТЕН ПОЈАС НА ЕЛЕКТРОЕНЕРГЕТСКИ ВОДОВИ

Е1 — КОМУНАЛНА ИНФРАСТРУКТУРА (СООБРАЌАЈНИ КОРИДОРИ)

Е1 — ЖЕЛЕЗНИЧКА ЛИНИЈА СКОПЈЕ-СОЛУН СО ЗАШТИТЕН ПОЈАС

ЗАШТИТЕН ПОЈАС НА РЕГИОНАЛЕН ПАТ Р2137 - 20М

ПЛАНИРАНА АКУМУЛАЦИЈА (ППРМ)

ЗАШТИТЕН ПОЈАС НА АКУМУЛАЦИЈА(50м) ОД КОТА 118м

ЗАШТИТЕН ПОЈАС НА АВТОПАТОТ Е75

ТРУП НА АВТОПАТОТ Е75

Г.П.1.1 — БРОЈ НА ГРАДЕЖНА ПАРЦЕЛА

129.0 — НИВЕЛМАНСКА КОТА

1.29% — ПАД НА ТЕРЕН

L=133m — ДОЛЖИНА НА УЛИЦА

ВОДОВОДНА ИНФРАСТРУКТУРА (Ф32, Ф75, Ф140)

ФЕКАЛНА КАНАЛИЗАЦИОНА ИНФРАСТРУКТУРА (Ф50)

АТМОСФЕРСКА КАНАЛИЗАЦИОНА ИНФРАСТРУКТУРА (Ф100)

ЕЛЕКТРОЕНЕРГЕТСКА ИНФРАСТРУКТУРА 10(20)kv

ТЕЛЕКОМУНИКАЦИСКА ИНФРАСТРУКТУРА

размер 1 : 3000
АЖУРИРАНА ГЕОДЕТСКА ПОДЛОГА
дел од КО Дуброво и КО Тремник

ЛЕГЕНДА

ДРУГ. КА-4 ДООЕЛ Неготино
Изработил - Борче Гарванов

КАРАКТЕРИСТИЧНИ ПРЕСЕЦИ НА КОНФИГУРАЦИЈА НА ТЕРЕН

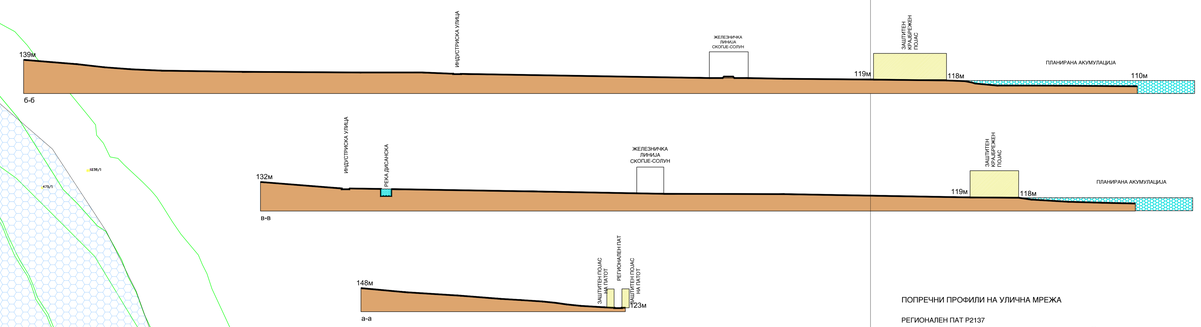

ПОПРЕЧНИ ПРОФИЛИ НА УЛИЧНА МРЕЖА

РЕГИОНАЛЕН ПАТ Р2137

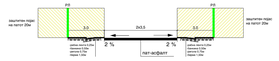

ИНДУСТРИСКА УЛИЦА

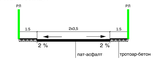

ул. НОВОПЛАНИРАНА 1, 2, 3, 4 и 5 (индустриски улици)

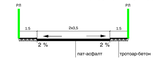

ДОЛЖИНИ НА УЛИЦИ

ИНДУСТРИСКА УЛИЦА.....=2289м
ул. НОВОПЛАНИРАНА 1 индустриска улица.....=1010м
ул. НОВОПЛАНИРАНА 2 индустриска улица.....=806м
ул. НОВОПЛАНИРАНА 3 индустриска улица.....=1550м
ул. НОВОПЛАНИРАНА 4 индустриска улица.....=464м
ул. НОВОПЛАНИРАНА 5 индустриска улица.....=60м

вкупно 6161м

ЛЕГЕНДА

- ГРАНИЦА НА ПЛАНСКИ ОПФАТ-216.16ха
- ЗП
- ГГ
- ГП
- ЛЕСНА И НЕЗАГАДУВАЧКА ИНДУСТРИЈА
- СТОВАРИШТА
- КОМУНАЛНА СУПРАСТРУКТУРА-(бензинска п.с. резерв. за вода, градби за производство на енергија, трафостаници, до 20кв)
- НЕКОМПАТИБИЛНА ИНФРАСТРУКТУРА-(резерв. за дериватн над 200т, трафостаници над 20кв, пречистителни станици)
- ЗАШТИТНО ЗЕЛЕНИЛО
- РЕКА ДИСАНСКА
- ЗАШТИТЕН ПОЈАС НА РЕКА ДИСАНСКА
- ЗАШТИТЕН ПОЈАС НА ЕЛЕКТРОЕНЕРГЕТСКИ ВОДОВИ
- ЖЕЛЕЗНИЧКА ЛИНИЈА СКОПЈЕ-СОЛУН СО ЗАШТИТЕН ПОЈАС
- ЗАШТИТЕН ПОЈАС НА РЕГИОНАЛЕН ПАТ Р2137 - 20М
- ПЛАНИРАНА АКУМУЛАЦИЈА (ППРМ)
- ЗОНА ОДЛУКА ЗА ДОНОСУВАЊЕ ДЕТАЛЕН УРБАНИСТИЧКИ ПЛАН (50%) ПОД 118ха
- ЗОНА ОДЛУКА ЗА ДОНОСУВАЊЕ ДЕТАЛЕН УРБАНИСТИЧКИ ПЛАН 75
- ТРУП НА АВТОПАТОТ Е75
- Г.П.1.1 ГРАДЕЖНА ПАРЦЕЛА
- 129.0 КОТА
- 1:200 СТ1520 ПРОФИЛ

УПВНМ ДУБРОВО И ТРЕМНИК
КО ДУБРОВО, КО ТРЕМНИК
ОПШТИНА НЕГОТИНО

ПРОСТОРЕН ПЛАН 2016-2026
ГОДИНИ

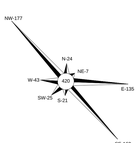

ПРОСТОРЕН ПЛАН ДОКУМЕНТАЦИЈА

СООБРАЌАЕН И НИВЕЛАЦИСКИ ПЛАН М=1:2500

	Друштво за просторни и урбанистички планови, инженеринг и др. "УРБАН" ДОО - ШТИП	УРБАНИСТ: Илија Шалев	
НАРАЧАТЕЛ:	ОПШТИНА НЕГОТИНО	ФАЗА:	
ДОНЕСУВАЧ:	ОПШТИНА НЕГОТИНО	ПРЕДЛОГ ПЛАН	
ПЛАН:	УПВНМ ДУБРОВО И ТРЕМНИК КО ДУБРОВО, КО ТРЕМНИК-ОПШТИНА НЕГОТИНО		
ПРИЛОГ:	СООБРАЌАЕН И НИВЕЛАЦИСКИ ПЛАН	РАЗМЕР 1:2500	ТЕХ. БР. ТЕКТ-4
ПЛАНЕРИ:	Д.Димитров, Илија Шалев	ДАТА Март 2017	ПРИЛОГ бр.04

ДОЛЖИНИ НА УЛИЦИ

ИНДУСТРИСКА УЛИЦА.....=2289м
ул. НОВОПЛАНИРАНА 1 индустриска улица....=1010м
ул. НОВОПЛАНИРАНА 2 индустриска улица.....=806м
ул. НОВОПЛАНИРАНА 3 индустриска улица....=1592м
ул. НОВОПЛАНИРАНА 4 индустриска улица.....=464м
ул. НОВОПЛАНИРАНА 5 индустриска улица.....=60м

вкупно 6161м

ЛЕГЕНДА

ГРАНИЦА НА ПЛАНСКИ ОПФАТ-216.16ха

РЛ — РЕГУЛАЦИСКА ЛИНИЈА

ГЛ — ГРАДЕЖНА ЛИНИЈА

ГГП — ГРАНИЦА НА ГРАДЕЖНА ПАРЦЕЛА

ЕЛЕМЕНТИ НА УЛИЧНА МРЕЖА

ОСОВИНА НА СООБРАЌАЈНИЦА

Г2 — ЛЕСНА И НЕЗАГАДУВАЧКА ИНДУСТРИЈА

Г4 — СТОВАРИШТА

Е2 — КОМУНАЛНА СУПРАСТРУКТУРА-(бензинска п.с, резерв. за вода, градби за производство на енергија, трафостаници. до 20кв)

Е3 — НЕКОМПАТИБИЛНА ИНФРАСТРУКТУРА-(резерв. за деривати над 200т, трафостаници над 20кв, пречистителни станици)

Д2 — ЗАШТИТНО ЗЕЛЕНИЛО

РЕКА ДИСАНСКА

ЗАШТИТЕН ПОЈАС НА РЕКА ДИСАНСКА

ЗАШТИТЕН ПОЈАС НА ЕЛЕКТРОЕНЕРГЕТСКИ ВОДОВИ

Е1 — КОМУНАЛНА ИНФРАСТРУКТУРА (СООБРАЌАЈНИ КОРИДОРИ)

Е1 — ЖЕЛЕЗНИЧКА ЛИНИЈА СКОПЈЕ-СОЛУН СО ЗАШТИТЕН ПОЈАС

ЗАШТИТЕН ПОЈАС НА РЕГИОНАЛЕН ПАТ Р2137 - 20М

ПЛАНИРАНА АКУМУЛАЦИЈА (ППРМ)

ЗАШТИТЕН ПОЈАС НА АКУМУЛАЦИЈА(50м) ОД КОТА 118м

ЗАШТИТЕН ПОЈАС НА АВТОПАТОТ Е75

ТРУП НА АВТОПАТОТ Е75

Г.П.1.1 — БРОЈ НА ГРАДЕЖНА ПАРЦЕЛА

129.0 — НИВЕЛМАНСКА КОТА

1.29% — ПАД НА ТЕРЕН

L=133m — ДОЛЖИНА НА УЛИЦА

ДОЛЖИНИ НА УЛИЦИ

ИНДУСТРИСКА УЛИЦА.....=2289м
ул. НОВОПЛАНИРАНА 1 индустриска улица....=1010м
ул. НОВОПЛАНИРАНА 2 индустриска улица.....=806м
ул. НОВОПЛАНИРАНА 3 индустриска улица....=1592м
ул. НОВОПЛАНИРАНА 4 индустриска улица.....=464м
ул. НОВОПЛАНИРАНА 5 индустриска улица.....=60м

вкупно 6161м

ЛЕГЕНДА

ГРАНИЦА НА ПЛАНСКИ ОПФАТ-216.16ха

РЛ — РЕГУЛАЦИСКА ЛИНИЈА

ГЛ — ГРАДЕЖНА ЛИНИЈА

ГГП — ГРАНИЦА НА ГРАДЕЖНА ПАРЦЕЛА

ЕЛЕМЕНТИ НА УЛИЧНА МРЕЖА

ОСОВИНА НА СООБРАЌАЈНИЦА

Г2 — ЛЕСНА И НЕЗАГАДУВАЧКА ИНДУСТРИЈА

Г4 — СТОВАРИШТА

Е2 — КОМУНАЛНА СУПРАСТРУКТУРА-(бензинска п.с, резерв. за вода, градби за производство на енергија, трафостаници. до 20кв)

Е3 — НЕКОМПАТИБИЛНА ИНФРАСТРУКТУРА-(резерв. за деривати над 200т, трафостаници над 20кв, пречистителни станици)

Д2 — ЗАШТИТНО ЗЕЛЕНИЛО

РЕКА ДИСАНСКА

ЗАШТИТЕН ПОЈАС НА РЕКА ДИСАНСКА

ЗАШТИТЕН ПОЈАС НА ЕЛЕКТРОЕНЕРГЕТСКИ ВОДОВИ

Е1 — КОМУНАЛНА ИНФРАСТРУКТУРА (СООБРАЌАЈНИ КОРИДОРИ)

Е1 — ЖЕЛЕЗНИЧКА ЛИНИЈА СКОПЈЕ-СОЛУН СО ЗАШТИТЕН ПОЈАС

ЗАШТИТЕН ПОЈАС НА РЕГИОНАЛЕН ПАТ Р2137 - 20М

ПЛАНИРАНА АКУМУЛАЦИЈА (ППРМ)

ЗАШТИТЕН ПОЈАС НА АКУМУЛАЦИЈА(50м) ОД КОТА 118м

ЗАШТИТЕН ПОЈАС НА АВТОПАТОТ Е75

ТРУП НА АВТОПАТОТ Е75

Г.П.1.1 — БРОЈ НА ГРАДЕЖНА ПАРЦЕЛА

129.0 — НИВЕЛМАНСКА КОТА

1.29% — ПАД НА ТЕРЕН

L=133m — ДОЛЖИНА НА УЛИЦА

5.5. МЕРКИ ЗА ЗАШТИТА И СПАСУВАЊЕ

Согласно Законот за одбрана (Сл.в.на РМ бр.42/01, 05/03 и 58/06), Законот за заштита и спасување (Сл.в.на РМ бр.36/04, 49/04, 86/08 и 124/10) и Законот за управување со кризи (Сл.в.на РМ бр.29/05), задолжително треба да се применуваат мерките за заштита и спасување.

Мерките за заштита и спасување се базираат и врз основа на условите наведени во писмото од Дирекцијата за заштита и спасување (заведено под број 10-195/2 од 25,08,2011г), од кое е евидентно дека посебна стратегија за заштита и спасување за овој простор не постои. Мерките за заштита и спасување кои се предлагаат од Дирекцијата се испочитувани и интегрирани во планската документација.

Мерки за заштита од пожар

Од урбанистички аспект противпожарната (ПП) заштита се потпира на следното:

- Сообраќајна инфраструктура со нивелманско решение и со проектни елементи на улиците;
- Елементи на партерот, како потпорни ѕидови, огради, ормарчиња за електро, односно телекомуникациски инсталации, насади и други партерни елементи, како бариери за движење и интервенција на ПП-возилата;
- Надворешна хидрантска мрежа;
- Водење на другата инфраструктурна мрежа.

Ширината на улиците, овозможува интервенција на противпожарните возила. Максималниот пад на улиците се движи во граници на нормалата, кој овозможува движење на ПП-возилата, како и други интервентни возила. Радиусот на завртниците кај крстосницата овозможуваат нормално движење на ПП возилата, што оди во прилог на ПП-заштитата.

Со *архитектонско урбанистичкиот проект за секоја градежната парцела,* обврзно да се запазат растојанијата на улиците до објектите, односно елементите на партерот, за непречена манипулација на ПП возилата.

Обврзно да се предвиди надворешна хидрантска мрежа околу градбите, а нејзината поставка да е во согласност со ПП норми и стандарди.

Водењето на другата инфраструктура да е во инфраструктурни коридори, подземно поставени на дозволени безбедносни меѓусебни растојанија.

Другите елементи за противпожарна заштита ќе се утврдат со посебниот елаборат за противпожарна заштита како составен дел на основниот проект за секоја поединечна градба.

Мерки за заштита од воени разорнувања

Планираната улична мрежа овозможува:

- брза и непречена евакуација на корисниците на просторот,
- брз пристап на екипите за спасување и нивните специјални возила,
- непречена интервенција во кругот на катастрофата,
- штетите да се сведат на минимум,
- брза санација на последиците.

За инфраструктурната мрежа не се предвидуваат посебни урбанистички мерки од аспект на заштита од воени разурнувања.

Во идејните решенија да се овозможи растојание од најблиската градба до ивицата на улицата да биде минимум половина од висината на градбата (L=H/2), односно во граници кои, при разурнување на градбата овозможува проодност на сообраќајницата на која е поставена.
Можни се директни воени воздушни удари на инфраструктурната мрежа и нивно оштетување.
Другите елементи за заштита од воени разурнувања, да се утврдат со посебниот елаборат за заштита од воени разурнувања, како составен дел на основниот проект, посебно за секоја градба или комплекс од градби.

Мерки за заштита од природни катастрофи
Земјотрес со поголем интензитет е можна природна катастрофа на овој локалитет. Се предвидува асеизмична градба, како можна превенција. Во случај на можни разурнувања, уличната мрежа обезбедува:

- брза и непречена евакуација на корисниците на просторот
- брз пристап на екипите за спасување и нивните специјални возила,
- непречена интервенција во кругот на катастрофата,
- штетите да се сведат на минимум,
- брза санација на последиците.

За инфраструктурната мрежа не се предвидуваат посебни урбанистички мерки од природни катастрофи.

Другите елементи за заштита од земјотреси, како природна катастрофа, да се утврдат со посебниот елаборат за асеизмична градба во делот на статиката и динамичката анализа на градбите, како составен дел на основниот проект.

5.6. СООБРАЌАЈНА, КОМУНАЛНА И ТЕЛЕКОМУНИКАЦИСКА ИНФРАСТРУКТУРА

Со планот се утврдуваат и планските решенија за инфраструктурата. Планирани се четири нови индустриски улици, ул. Новопланирана 1, 2, 3 и 4. Комуналната и телекомуникациската инфраструктура се задржува истата со тоа што со планот се додефинира, а со архитектонско-урбанистичките проекти ќе се допрецизира според потребите на секоја градежна парцела посебно.

5.6.1. СООБРАЌАЈНА ИНФРАСТРУКТУРА

Сообраќајно поврзување
Во опфатот може да се влезе од три страни, т.е. преку Регионален патен правец Р2137 од север и од источната страна преку реката Вардар, од с.Војшанци и од југ, преку врска со Регионалниот патен правец Р1102. Во моментов Регионален патен правец Р2137 се користи и е во добра состојба. Со Просторниот план на РМ недалеку од опфатот, на реката Вардар се планира акумулација која како максимална кота на плавење ја има котата 119м.
Со оваа акумулација дел од Регионален патен правец Р2137 кон с.Војшанци ќе биде потопен и во иднина нема да може да се користи.
Регионален патен правец Р2137 е со заштитен појас од 20м. Кон југ продолжува кон Индустриска улица со профил од 10м (2*3,5+2*1,5).
Планирани се и повеќе индустриски улици за влез во градежните парцели.

Внатрешниот сообраќај во градежните парцели ќе се реши во следна фаза, преку архитектонско-урбанистички проекти според потребите на инвеститорите.

Сообраќаен (концепт) план

Сообраќајниот концепт односно планската поставка на уличната мрежа во зафатот на оваа планска документација е дефинирана врз основа на:

- Постојна состојба на теренот и градбите утврдени преку изработената ажурирана геодетска подлога
- Планска програма – плански барања за содржините во комплексот (локалитетот) со нивна диспозиција
- Правилникот за стандарди и нормативи за урбанистичко планирање на просторот (Сл. Весник на РМ бр.142/10, 64/11 и 98/11)

Постоечките патни правци (индустриски улици) и новопланираните индустриски улици се со следниве сообраќајни профили:

- Регионален патен правец Р2137

  - Коловозни ленти 2*3,50 = 7,00м’
  - Тротоар 2*1,50 = 3,00м’

  Вкупно : 10,00м’

  **заштитен појас на патот-20м*

- Индустриска улица

  - Коловозни ленти 2*3,50 = 7,00м’
  - Тротоар 2*1,50 = 3,00м’

  Вкупно : 10,00м’

- Новопланирана ул. „1“, „2“, „3“, „4“ и „5“ - Индустриски улици

  - Коловозни ленти 2*3,50 = 7,00м’
  - Тротоар 2*1,50 = 3,00м’

  Вкупно : 10,00м’

Вкупна должина на новопланираните улици во граница на опфатот на оваа планска документација изнесува:

- Новопланирана улица 1 L= 1011м’
- Новопланирана улица 2 L= 826м’
- Новопланирана улица 3 L= 1578м’
- Новопланирана улица 4 L= 493м’
- Новопланирана улица 5 L= 60м’

Паркирање

За опслужување на моторниот сообраќај во мирување (паркирање) се предвидува да се реши во рамки на површините на планираните градежни

парцели, според член 59 и член 61 од Правилникот за стандарди и нормативи за урбанистичко планирање (сл. Весник на РМ 64/11, 64/11 и 98/11).

Нивелмански план

Врз основа на поставениот сообраќаен концепт, теренските податоци (ажурирана геодетска подлога со висински коти), вклопување на постојни асфалтирани коловози, и др. изработен е нивелмански план со кој се проектирани висински коти во осовински точки, како и надолжни нагиби на нивелетите кои се движат во граница на пропишаните од минимум 0,3% до максимум 2,76%.

Се дозволува интерно сообраќајно решение, согласно прописите и техничките нормативи, дефинирано во утврден архитектонско-урбанистички проект за секоја градежна парцела посебно, но со овој план дефиниран влез-излез кон уличната мрежа.

Планското решение на сообраќајната инфраструктура ќе овозможи влезни параметри за изработка на основен проект за сообраќајната инфраструктура.

При изработката на архитектонско-урбанистичките проекти за градежните парцели, да се изврши планско нивелирање на теренот, условено за максимално прилагодување со нивелетата на предвидените околни улици. При тоа да се дадат графички прикази со пресеци на планираниот терен, утврдена апсолутна кота на приземјето на секоја градба, висински коти на тротоарот околу градбите, согласно член 5 од Правилникот за изменување и дополнување на Правилникот за стандарди и нормативи за урбанистичко планирање (Сл.Весник на Р.М. бр.140/07).

5.6.2. ВОДОСНАБДУВАЊЕ

Преку допис од ЈП "Комуналец" – Неготино во кој тие се изјаснуваат за инфраструктурата која е во нивна надлежност, се гледа инфраструктурната опременост на просторот. Во планското решение се предвидува допрецизирање на инфраструктурата во смисла на планирање на водови до секоја градежна парцела посебно итн. Инаку опфатот ќе ја задржи постојната водоснабдителната мрежа со проекција за новопредвидена.

На предметниот простор веќе постои изведен систем за водоснабдување.

Во границите на планскиот опфат минува водоводен цевковод кој ги покрива потребите на досегашните потрошувачи.

Изведен е за потребите на:

- ТЕЦ Неготино ПВЦ 75;
- ТФ Дуброво ПВЦ 32 и ПВЦ 90;
- до с.Дуброво ПВЦ 32;
- и по цела должина на Индустриска улица има изведено ПВЦ 140.

Потребите од вода ќе бидат дефинирани врз основа на архитектонско урбанистички проект со кој ќе бидат дефинирани објектите и нивниот капацитет во рамки на дефинираните површини на градби. Со тоа ќе се утврди детално потребата за водоснабдување и дали ќе треба да се шири водоснабдителната мрежа.

5.6.3. ОДВЕДУВАЊЕ НА ОТПАДНИ ВОДИ

Немаме информација дали во границите на планскиот опфат постои сепарациона канализациона мрежа: фекална и атмосферска. Со планската документација се предвидува ваков тип на инфраструктура.
Атмосферските отпадни води пред да се испуштат во реципиентот-реката Вардар ќе бидат подложени на соодветен третман во маслофаќачи.
Во следна фаза задолжително е проектирање на пречистителна станица за зафаќање на индустриските води. Таа треба да се изгради или на ниво на опфат или за секоја градежна парцела посебно.
Количините на отпадни води: фекални и атмосферски ќе бидат дефинирани врз основа на архитектонско-урбанистички проект со кој ќе бидат дефинирани објектите и нивниот капацитет во рамки на дефинираните површини на градби.

5.6.4. ЕЛЕКТРОЕНЕРГЕТСКА И ТЕЛЕКОМУНИКАЦИСКА ИНФРАСТРУКТУРА И ЈАВНО ОСВЕТЛУВАЊЕ

Електроенергетска инфраструктура

Опфтатот е веќе приклучен на електроенергетската инфраструктурна мрежа и ќе се задржи истиот, т.е. со планот не се предвидени дополнителни водови и приклучоци. АД Мепсо во допис бр.09-7366/2 од 12,09,2011 *се изјаснува дека **не планира дополнителни инвестирања во мрежата** преку изградба на нови инфраструктурни градби и инсталации на предметниот простор*.
Исто така и постоечките објекти кои егзистираат во опфатот немаат потреба од дополнително зголемување на електричната енергија.
Останатиот дел од опфатот ќе биде покриен со постоечките трафостаници кои го задоволуваат оптоварувањето на електро-енергетската мрежа на ЕВН.
Во следна фаза, кога ќе бидат познати и дефинирани потрошувачите на просторот може да се планираат дополнителни приклучоци и трафостаници доколку е тоа потребно, за секоја градежна парцела.
Електрична енергија треба да се обезбеди до сите потрошувачи, односно објекти кои ќе се изградат на овие површини. За одредување на вкупната едновремена моќност за планскиот опфат од 216,16ха предвиден е норматив 40VA/m^2 и коефициент на едновременост од 0,4.

2161612,14 m^2 x 0,04 kVA/m^2 x 0.4=35851 kVA

До секоја градежна парцела придвидени се 10(20) kV кабли кои треба да се постават во инфраструктурни коридори.
Во секоја градежна парцела, се дозволува поставување на дистрибутивни 10(20)/0,4kV трафостаници. Микролокацијата на овие трафостаници не се определени и истите може да бидат изградени како засебни или да бидат во состав на друг градежен објект (почитувајќи ја постојната законска регулатива). Трафостаниците може да биде изградени во било кој дел од градежната парцела а зависно од потребите на инвеститорите, со овој план, се дозволува една трафостаница да биде напојна за корисници од повеќе градежни парцели.
Со оглед на фактот дека во опфатот постои и егзистира ТФ Дуброво се планира истата да ги снабдува планираните и постојните производни капацитети. Во случај да истата не ги задоволува потребите на корисниците секоја парцела посебно може да инвестира во сопствена трафостаница. За секоја градежна парцела, треба да се изработи архитектонско-урбанистички проект со идеен проект за инфраструктурни градби. Приклучок на дистрибутивната мрежа на објектите ќе се изврши според добавената согласност која инвеститорот треба да ја побара од ЕВН Македонија. Барањето треба да содржи точно дефинирани

електрични параметри како што се: напонско ниво, максимална инсталирана и едновремена моќност, фактор на моќност, начини на затоплување односно ладење и сл. односно податоци кои во ова фаза на изработка на планот не се дефинирани.

Телекомуникациска инфраструктура

Опфтатот е веќе приклучен на телекомунукациската мрежа и ќе се задржи истиот. Нопланираните градежни парцели се предвидува да бидат приклучени на мрежата на АД Македонски телекомуникации.

Во следна фаза, при изработка на архитектонско-урбанистичките проекти преку кои ќе се дефинираат детално намените и корисниците на просторот ќе се знае и потребата од евентуално нови телекомуникациски приклучоци како и поставеноста на телефонските ормани.

Со предвидениот норматив од 3 телефонски корисници на 10000м^2 површина на плански опфат, може да се одреди вкупниот број на телефонски корисници:

224,07 ха x 3 ТК/10000 m^2 = 224 ТК

За изведба на телефонски приклучок на градежните парцели, во кои се планира градба на објекти кои ќе бидат приклучени на телефонската и комуникациска мрежа, предвидена е површина од 1,5м^2 во која може да се изврши приклучувањето. Телефонските кабли треба да се постават во тротоар во инфраструктурни коридори.

За детално прикажување на поврзувањето, со спецификација на каблите, потребно е да се изработи засебен архитектонско-урбанистички проект и идеен проект за инфраструктурни градби.

Јавно осветлување

Првенствена и најважна задача на јавното осветлување е да осигура удобен и сигурен проток на сообраќајот во ноќни услови, сличен на оној во дневни услови. Крајниот квалитет на некоја инсталација за јавно осветлување, зависи воглавно од неколку елементи кои можат да се поделат во три групи:

- Елементи кои се однесуваат на геометријата на инсталацијата, ширина на сообраќајница, растојание помеѓу светилките, висина на монтажа на извор на светлоста и врста на распоред на изворот на светлост;
- Елементи кои се однесуваат на светилки и извор, интензитет на изворот на светлоста, облик на крива на распределба на јачината на светилка, како и боја на извор на светлост;
- Елементи кои се однесуваат на рефлексиони карактеристики на површина на коловоз.

Улиците се осветлени со светилки кои се поставени во тротоарот на една страна од улицата. Каблите за јавното осветлување ќе бидат поставени во инфраструктурните коридори.

За осветлување на сообраќајниците, пешачките патеки потребно е да се изработи светлотехничка пресметка и идеен проект за инфраструктурни градби.

5.6.5. ЕНЕРГЕТСКА ИНФРАСТРУКТУРА

Систем на затоплување на објектите

Опфатот е веќе приклучен на енергетски систем.

Во наредниот период се очекува приклучок и на гасификационата инфраструктура која поминува во непосредна близина на планскиот опфат. Со

тоа се очекува значително намалување на загадувањето на воздухот како и намалување на трошоците на самите потрошувачи.
Се препорачува и користење на извори на обновлива енергија која е неисцрпна и воедно не ја загадува човековата околина. Тоа се сончевите колектори кои би се користеле за затоплување на водата потребна за индустриските процеси.

6. ЕКОНОМСКО ОБРАЗЛОЖЕНИЕ НА ПЛАНСКИТЕ РЕШЕНИЈА

Урбанистичкиот план вон населено место Дуброво-Тремник КО Дуброво, КО Тремник-Општина Неготино има за цел да го дооформи и урбанизира просторот во кој повеќе од 30 години функционираат повеќе големи капацитети-фабрики како што се ТЕЦ НЕГОТИНО, ТФ ДУБРОВО, ФАБРИКА ЗА КАБЛИ-НЕГОТИНО и ред други. Овие капацитети се од огромно значење како за локалната така и за државната економија. Во нив се вработени повеќе од 500 луѓе.
Урбанизацијата на овој простор ќе допринесе за поголема организација на истиот како од функционална така и од естетска гледна точка.
Планирањето на ваква индустриска зона значи поттикнување на интегриран развој на локално и регионално ниво и се идентификува како развоен приоритет во процесот на ревитализација на општината и регионот.
Предметната локација се наоѓа на надморска височина од 119-148 метри, помеѓу река Вардар на исток и автопатот Е75 непосредно на запад.
Теренот на кој се изработува Урбанистичкиот план вон населено место Дуброво-Тремник КО Дуброво, КО Тремник-Општина Неготино е релативно рамен. Во северо-западниот дел од опфатот се јавува благо надвишување на теренот во однос на останатиот простор.
Просторот дефиниран за изработка на урбанистичкиот план зафаќа повеќе катастарски парцели. Површината на планскиот опфат изнесува 216,16ха .
Во опфатот може да се влезе од три страни, т.е. преку Регионален патен правец Р2137 од север и од источната страна преку реката Вардар, од селото Војшанци. Во моментов Регионален патен правец Р2137 се користи и е во добра состојба. Со Просторниот план на РМ недалеку од опфатот, на реката Вардар се планира акумулација која како максимална кота на плавење ја има котата 119м.
Со оваа акумулација дел од Регионален патен правец Р2137 кон с.Војшанци ќе биде потопен и во иднина нема да може да се користи.
Планското решение се базира на определбата за продуцирање на висококвалитетен простор со повеќе основни класи на намена: Лесна и незагадувачка индустрија (Г2), Стоваришта (Г4), Комунална супраструктура (Е2) и Заштитно зеленило (Д2).
Се работи за простор кој функционира веќе подолг период и во голема мера е изграден. Реализација на планските решенија, односно доизградбата на просторот ќе се одвива во неколку фази во согласност со основните проекти.
Атрактивноста на просторот се карактеризира со исклучителна поволност во однос на сообраќајната поврзаност која обезбедува лесен пристап и фрекфентност на просторот, придонесува за поголемо вреднување на планските решенија кои се предмет на аналитичкиот осврт за изработка на економско образложение на плански решенија во планската документација.
Со имплементација на планот се создаваат предуслови за развој на локалната економија преку уредување на земјиштето опфатено со планската документација, обезбедување на услови за развој на значајни дејности и

ефектуирање на даночната обврска на сопствениците на недвижности за плаќање на данок на имот што е значаен извор на приход на локалната самоуправа. Овој приход мултиплицирано ќе овозможи зголемување на фондовите на Општината и развој на повеќе дејности од нивна надлежност со што ќе се овозможи посредно повисок степен на задоволување на потребите и зголемување на квалитетот на услугите кои локалната самоуправа им ги овозможува на своите граѓани.

7. ОПШТИ УСЛОВИ ЗА ИЗГРАДБА

Основа за изработка на општи услови за изградба е Правилникот за поблиска содржина, размер и начин на графичка обработка на урбанистичките планови (Сл.Весник на Р.М. број 78/06) и Правилникот за стандарди и нормативи за урбанистичко планирање (Сл. Весник на Р.М. број 142/10, 64/11 и 98/11), специфичноста на планскиот концепт во рељефни услови, како и планско-проектните барања.

Архитектонско-урбанистичките проекти за секоја градежна парцела поединечно, мора да бидат изработени во потполност според овие плански одредби:

ПЛАНСКИ ОПФАТ

Член 1.

Планскиот опфат опфаќа територија од 216,16 ха. и периметар од 9159,92м.

Границата на планскиот опфат се утврдува врз основа на Член 8, 9 и 10 од Правилникот за стандарди и нормативи за урбанистичко планирање (Сл. Весник на Р.М. број 142/10, 64/11 и 98/11). Границата на опфатот е дефинирана според логични разделници, дефинирани со член 8 од Правилникот и е преземена во голем дел од претходниот план за просторот (GUP: Rabotna Zona Dubrovo-Tremnik, Planski period 2001-2011, Odluka br.: 08-254/1 od 08.07.1998 god.)

површина: 2159324.1803m^2
периметар: 9159.9270m^2

ПОДЕЛБА НА ПЛАНСКИОТ ОПФАТ

Член 2.

Во планскиот опфат предвидени се 18 градежни парцели.

Намената на земјиштето во планскиот опфат е дефинирана во графичкиот прилог број 02(План на намена на земјиштето и градбите) и во Член 6 од овие Општи услови за градба.

МЕРКИ ЗА ЗАШТИТА

Член 3.

Обврзно да се почитуваат мерките за заштита на животната средина при издавање локациски услови, како и при изготвување основниот проект за градба или комплекс од градби, кои припаѓаат на градежните парцели утврдени со овој план, согласно Законот за животна средина (Сл.Весник на Р.М. број 53/05, 81/05 и 24/07, 159/08, 83/09, 48/10 и 142/10).

Член 4.

Обврзно треба да се почитуваат мерките за заштита и спасување при изготвување на основниот проект за градба или комплекс од градби, кои припаѓаат на градежните парцели утврдени со овој План, согласно Законот за заштита и спасување (Сл.в.на РМ бр.36/04, 49/04, 86/08 и 142/10) и Законот за управување со кризи (Сл.в.на РМ бр.29/05).

Обврзно треба да се почитуваат мерките за заштита и спасување, кои произлегуваат од Законот за одбрана (Сл.в.на РМ бр.42/01, 05/03 и 58/06).

Член 5.

Вградувањето соодветен режим за заштита на недвижното културно наследство во просторен и урбанистички план се врши според заштитно-конзерваторски основи за културно наследство (Согласно чл. 71 од Законот за заштита на културно наследство - Сл.весник на РМ бр. 20/04 и 115/07) и и Правилникот за содржина и методологија за изработка на заштитно-конзерваторски основи за културно наследство Сл. весник на РМ бр: 111/05).

Согласно Закон за просторно и урбанистичко планирање (Сл. весник на РМ бр. 51/05, 137/07, 91/09, 124/10 и 18/11), во просторните и урбанистички планови, врз основа на документацијата за недвижното културно наследство, задолжително се утврдуваат плански мерки за заштита на спомениците на културата, како и насоки за определување на режимот на нивната заштита.

По писменото обраќање до НУ Завод за заштита на спомениците на културата и музеј Неготино, добиен е одговор со писмо бр. 08-2183/2 од 14. 09. 2011год. дека...„ *планираната локација за изградба лежи во непосредна близина на археолошкиот локалитет "Платуња" кај с.Дуброво, идентификуван како населба од доцна антика. Се препорачува во посебните услови за реализација на планот да се пропишат следниве обврски:*

- *При отпочнување на земјаните работи да биде обезбеден континуиран надзор од страна на стручно лице-археолог;*
- *Доколку бидат констатирани археолошки содржини да се прекине со земјениот ископ и да се овозможи спроведување на заштитни мерки.*

НАМЕНСКА УПОТРЕБА НА ЗЕМЈИШТЕТО - КЛАСИ НА НАМЕНИ

Член 6.

Со ова планска документација се предвидуваат следните наменски употреби на земјиштето (дефинирањето е според Член 30 од Правилникот за стандарди и нормативи за урбанистичко планирање (Сл. Весник на Р.М. број 142/10, 64/11 и 98/11).

1. **Производство, дистрибуција и сервиси - класа на намена Г**
2. **Инфраструктура - класа на намена Е**
3. **Зеленило и рекреација – класа на намена Д**

1. **Производство, дистрибуција и сервиси** (група на класа на намени - **Г**) треба да се предвидат како:
   - **Лесна и незагадувачка индустрија** (основна класа на намена - **Г2**)

- **Стовариште** (основна класа на намена – **Г4**)

Местоположбата и површината за градбата во рамки на градежните линии, ќе биде утврдена врз основа на архитектонско-урбанистички проект каде е планиран комплекс од градби или основен проект каде е планирана една градба.

2. Инфраструктура (група на класи на намени **- Е**)
треба да се предвидат како:

- **Комунална инфраструктура** (основна класа на намена - **Е1**)
- **Комунална супраструктура** (основна класа на намена **– Е2**)

Член 7.
За секоја градежна парцела во опфатот, за која се предвидува градба или изградба на комплекс од градби, следна фаза ќе биде Архитектонско-Урбанистички проект за истата.

ПАРЦЕЛАЦИЈА И ПОВРШИНИ ЗА ГРАДЕЊЕ
Член 8.
Со планот се дефинираат 17 градежни парцели.
Со планот се утврдуваат големи градежни парцели, наменети за една или повеќе градби утврдени со архитектонско-урбанистички проект.
Линијата на градежната парцела се поклопува со регулациската линија, додека градежната линија е на растојание од 10м, т.е. 20м во делот каде е предвиден заштитен појас на Регионалниот патен правец Р2137.

ВИСОЧИНА НА ГРАДБИТЕ
Член 9.
Предвидена е максимална висина за оние градежни парцели кои се со намена Г2, Г4 и Е2.
Висината на градбите ќе биде дефинирана преку архитектонско-урбанистичките проекти, а според потребата на инвеститорите.
Висината на градбата за коси терени се утврдува согласно чл. 44 став 3 од Правилникот за стандарди и нормативи за урбанистичко планирање.
Висината на приземје како и максимална височина на нултата плоча во однос на котата од тротоарот за сите градби е условена од намента на градбата и истата ќе се утврди со архитектонско-урбанистичките проекти, но не повеќе од 1,20м.

ПАРКИРАЊЕ
Член 10.
Со овој УПВНМ за секоја градежна парцела врз основа на архитектонско-урбанистички проект ќе се утврди бројот на паркинг места, соодветно големината на проектираните површини со дефинирана намена на земјиштето, а според стандардите и нормативите пропишани во Правилникот за урбанистичко планирање член 59 и член 61(сл. Весник на РМ 142/10, 64/11 и 98/11).

УСЛОВИ ЗА ДВИЖЕЊЕ НА ИНВАЛИДИЗИРАНИ ЛИЦА
Член 11.

За обезбедување услови за движење на инвалидизирани лица важат истите одредби од точка 13 од Правилникот за стандарди и нормативи за урбанистичко планирање (Сл. Весник на Р.М. број 142/10, 64/11 и 98/11).

УРБАНО ЗЕЛЕНИЛО И ОЗЕЛЕНЕТОСТ

Член 12.

При изработка на архитектонско-урбанистичките проекти за комплекс од градби и основните проекти за градбите, покрај другите услови, се вградуваат и следните услови за оформување на пејсажот:

- Долж улиците да се уреди појас на зеленило со садници од типот на грмушки и садници на листопадни дрва со височина до 6м, кои се декоративни и прилагодливи за локалитетот. Растојанието меѓу листопадните дрва треба да овозможи формирање засенчен коридор за удобно движење во летниот период (функционално заленило).
- Просторот околу градбите, хортикултурно да се уреди согласно амбиенталните и пејзажните карактеристики.
- Зелените површини да се уредат врз основа на архитектонско-урбанистички проект, кој покрај другите фази обврзно ќе ја содржи фазата хортикултура.

ДРУГИ ОПШТИ УСЛОВИ

Член 13.

При изработка на основните проекти за предвидените градби во опфатот се пропишува и следното:

- *да се применат асеизмички конструктивни системи, отпорни на пожар;*
- *да се применат изолаторски материјали кои ќе обезбедат максимална заштеда на енергијата за затоплување или ладење на внатрешниот корисен простор, а во функција на одржливиот развој и заштита на животната средина;*
- *да се применат квалитетни естетски материјали за завршна обработка на градбите.*

Член 14.

При следна фаза за сé што со овие одредби не е пропишано или дефинирано, важат одредбите од Правилникот за поблиска содржина, размер и начин на графичка обработка на урбанистичките планови (Сл.Весник на Р.М. број 78/06) и Правилникот за стандарди и нормативи за урбанистичко планирање (Сл. Весник на Р.М. број 142/10, 64/11 и 98/11).

ПОСЕБНИ УСЛОВИ ЗА ИЗГРАДБА

Член 15.

Основа за изработка на архитектонско-урбанистичкиот проект за секоја градежна парцела посебно, утврдена во овој план, се посебните услови за градење. Од архитектонско-урбанистичкиот проект, кој мора да биде изработен согласно општите и посебните услови за изградба, утврдени во овој план, произлегуваат влезните параметри за основните проекти за градбите.

Градежна парцела 1.1

Намена: ***Лесна и незагадувачка индустрија*** **Г2**
Пристап до ГП преку индустриска ул. "Новопланирана 1"

Површина на градежна парцела	8.73ха
Мах. Процент на изграденост (Р)	40%
Мах. Коефициент на искористеност	0.83
Дозволена вкупна изградена површина на приземје	3.49ха
Дозволена вкупна развиена површина од сите нивои	10.47ха
Мах. број нивои	П+2

*според наменските потреби и барања, условени со архитектонско-урбанистички проект

Мах. висина до венец не се утврдува
*според наменските потреби и барања, условени со архитектонско-урбанистички проект
Мах. височина од заштитниот тротоар до котата на подот
на приземјето не поголема од 1,20м
Број на паркиралишни места
*според наменските потреби и барања, условени со архитектонско-урбанистички проект, согласно нормативи и прописи за планирање и проектирање (Сл.весник 142/10 и 64/11, член 59 и 61).
Компатибилна класа на намена Б1, Б2, Б3, В2, Д2, Д3, Д4, Г3 и Г4 (вкупно 49%)
***следна фаза архитектонско-урбанистички проект.**

Градежна парцела 1.2
Намена: ***Некомпатибилна инфраструктура*** (ТФ ДУБРОВО) **Е3**
Пристап до ГП преку индустриска ул. "Новопланирана 1"
и Индустриска улица
Површина на градежна парцела 11,01ха
***СОСТОЈБА**

Градежна парцела 1.3
Намена: ***Лесна и незагадувачка индустрија*** **Г2**
Пристап до ГП преку индустриска ул. "Новопланирана 1"
и Индустриска улица

Површина на градежна парцела	44,38ха
Мах. Процент на изграденост (Р)	40%
Мах. Коефициент на искористеност	1,19
Дозволена вкупна изградена површина на приземје	17,75ха
Дозволена вкупна развиена површина од сите нивои	53,25ха
Мах. број нивои	П+2

*според наменските потреби и барања, условени со архитектонско-урбанистички проект

Мах. висина до венец не се утврдува
*според наменските потреби и барања, условени со архитектонско-урбанистички проект
Мах. височина од заштитниот тротоар до котата на подот
на приземјето не поголема од 1,20м
Број на паркиралишни места
*според наменските потреби и барања, условени со архитектонско-урбанистички проект, согласно нормативи и прописи за планирање и проектирање (Сл.весник 142/10 и 64/11, член 59 и 61).
Компатибилна класа на намена Б1, Б2, Б3, В2, Д2, Д3, Д4, Г3 и Г4 (вкупно 49%)

***следна фаза архитектонско-урбанистички проект.**

Градежна парцела 1.4
Намена: ***Стоваришта*** **Г4**
Пристап до ГП преку Индустриска улица

Површина на градежна парцела	1,53ха
Мах. Процент на изграденост (Р)	40%
Мах. Коефициент на искористеност	0,39
Дозволена вкупна изградена површина на приземје	0,6ха
Дозволена вкупна развиена површина од сите нивои	0,6ха
Мах. број нивои	П
Мах. висина до венец	12м
Мах. височина од заштитниот тротоар до котата на подот на приземјето	не поголема од 1,20м

Број на паркиралишни места
*според наменските потреби и барања, условени со архитектонско-урбанистички проект, согласно нормативи и прописи за планирање и проектирање (Сл.весник 142/10 и 64/11, член 59 и 61).
Компатибилна класа на намена Б1,Б2, Б4 и Г3 (вкупно 30%)
***следна фаза архитектонско-урбанистички проект.**

Градежна парцела 1.5
Намена: ***Лесна и незагадувачка индустрија*** **Г2**
Пристап до ГП преку Индустриска улица

Површина на градежна парцела	2,85ха
Мах. Процент на изграденост (Р)	40%
Мах. Коефициент на искористеност	1,2
Дозволена вкупна изградена површина на приземје	1,14ха
Дозволена вкупна развиена површина од сите нивои	3,42ха
Мах. број нивои	П+2
Мах. висина до венец	не се утврдува
Мах. височина од заштитниот тротоар до котата на подот на приземјето	не поголема од 1,20м

Број на паркиралишни места
*според наменските потреби и барања, условени со архитектонско-урбанистички проект, согласно нормативи и прописи за планирање и проектирање (Сл.весник 142/10 и 64/11, член 59 и 61).
Компатибилна класа на намена Б1, Б2, Б3, В2, Д2, Д3, Д4, Г3 и Г4 (вкупно 49%)
***следна фаза архитектонско-урбанистички проект.**

Градежна парцела 1.6
Намена: ***Лесна и незагадувачка индустрија*** **Г2**
Пристап до ГП преку Индустриска улица

Површина на градежна парцела	5,40ха

Max. Процент на изграденост (Р) 50%
Max. Коефициент на искористеност 1,5
Дозволена вкупна изградена површина на приземје 2,70ха
Дозволена вкупна развиена површина од сите нивои 8,10ха
Max. број нивои П+2
*според наменските потреби и барања, условени со архитектонско-урбанистички проект
Max. висина до венец не се утврдува
*според наменските потреби и барања, условени со архитектонско-урбанистички проект
Max. височина од заштитниот тротоар до котата на подот
на приземјето не поголема од 1,20м
Број на паркиралишни места
*според наменските потреби и барања, условени со архитектонско-урбанистички проект, согласно нормативи и прописи за планирање и проектирање (Сл.весник 142/10 и 64/11, член 59 и 61).
Компатибилна класа на намена Б1, Б2, Б3, В2, Д2, Д3, Д4, Г3 и Г4 (вкупно 49%)
***следна фаза архитектонско-урбанистички проект.**

Градежна парцела 1.7
Намена: ***Лесна и незагадувачка индустрија*** **Г2**
(Фабрика за каблови-Неготино)
Пристап до ГП преку Индустриска улица
Површина на градежна парцела 16,90ха
***СОСТОЈБА**

Градежна парцела 1.8
Намена: ***Комунална супраструктура (ж.станица)*** **Е2**
Пристап до ГП преку индустриска ул. "Новопланирана 2"

Површина на градежна парцела 0,65ха
Max. Процент на изграденост (Р) 40%
Max. Коефициент на искористеност 0,76
Дозволена вкупна изградена површина на приземје 0,25ха
Дозволена вкупна развиена површина од сите нивои 0,50ха
Max. број нивои П+1
Max. висина до венец 9м
Max. височина од заштитниот тротоар до котата на подот
на приземјето не поголема од 1,20м
Број на паркиралишни места
*според наменските потреби и барања, условени со архитектонско-урбанистички проект, согласно нормативи и прописи за планирање и проектирање (Сл.весник 142/10 и 64/11, член 59 и 61).
Компатибилна класа на намена не се утврдува
***следна фаза архитектонско-урбанистички проект.**

Градежна парцела 1.9
Намена: ***Лесна и незагадувачка индустрија*** **Г2**
Пристап до ГП преку Индустриска улица
и индустриска ул. "Новопланирана 2"

Површина на градежна парцела 5,46ха
Мах. Процент на изграденост (Р) 50%
Мах. Коефициент на искористеност 1,5
Дозволена вкупна изградена површина на приземје 2,74ха
Дозволена вкупна развиена површина од сите нивои 8,23ха
Мах. број нивои П+2
*според наменските потреби и барања, условени со архитектонско-урбанистички проект
Мах. висина до венец не се утврдува
*според наменските потреби и барања, условени со архитектонско-урбанистички проект
Мах. височина од заштитниот тротоар до котата на подот
на приземјето не поголема од 1,20м
Број на паркиралишни места
*според наменските потреби и барања, условени со архитектонско-урбанистички проект, согласно нормативи и прописи за планирање и проектирање (Сл.весник 142/10 и 64/11, член 59 и 61).
Компатибилна класа на намена Б1, Б2, Б3, В2, Д2, Д3, Д4, Г3 и Г4 (вкупно 49%)
***следна фаза архитектонско-урбанистички проект.**

Градежна парцела 1.10
Намена: ***Лесна и незагадувачка индустрија*** **Г2**
Пристап до ГП преку индустриска ул. "Новопланирана 2"

Површина на градежна парцела 15,99ха
Мах. Процент на изграденост (Р) 50%
Мах. Коефициент на искористеност 1,5
Дозволена вкупна изградена површина на приземје 7,99ха
Дозволена вкупна развиена површина од сите нивои 23,98ха
Мах. број нивои П+2
*според наменските потреби и барања, условени со архитектонско-урбанистички проект
Мах. висина до венец не се утврдува
*според наменските потреби и барања, условени со архитектонско-урбанистички проект
Мах. височина од заштитниот тротоар до котата на подот
на приземјето не поголема од 1,20м
Број на паркиралишни места
*според наменските потреби и барања, условени со архитектонско-урбанистички проект, согласно нормативи и прописи за планирање и проектирање (Сл.весник 142/10 и 64/11, член 59 и 61).
Компатибилна класа на намена Б1, Б2, Б3, В2, Д2, Д3, Д4, Г3 и Г4 (вкупно 49%)
***следна фаза архитектонско-урбанистички проект.**
пред издавање Одобрение за градба на градежната парцела* ***1.10,* *за објектите предвидени во заштитниот појас на реката да се побара Водостопанска согласност.*

Градежна парцела 1.11
Намена: ***Комунална супраструктура*** **Е2**
(бензинска пумпна станица)
Пристап до ГП преку Индустриска улица

Површина на градежна парцела	0.56ха
Мах. Процент на изграденост (Р)	40%
Мах. Коефициент на искористеност	1.2
Дозволена вкупна изградена површина на приземје	0,22ха
Дозволена вкупна развиена површина од сите нивои	0.44ха
Мах. број нивои	П, П+1
Мах. висина до венец	6м
Мах. височина од заштитниот тротоар до котата на подот на приземјето	не поголема од 1,20м
Број на паркиралишни места	

*според наменските потреби и барања, условени со архитектонско-урбанистички проект, согласно нормативи и прописи за планирање и проектирање (Сл.весник 142/10 и 64/11, член 59 и 61).

Компатибилна класа на намена не се утврдува

***следна фаза архитектонско-урбанистички проект.**

При издавање на Одобрение за градба, градежната парцела **1.11 треба да има Сообраќајна согласност за приклучување на бензинската пумпна станица на локалниот пат(индустриска улица), согласно член348 од Законот за безбедност на сообраќајот по патиштата (сл. Весник на РМ бр.169/15).*

Градежна парцела 1.12

Намена: ***Лесна и незагадувачка индустрија*** ***Г2***

Пристап до ГП преку индустриска ул. "Новопланирана 3"

Површина на градежна парцела	3,29ха
Мах. Процент на изграденост (Р)	50%
Мах. Коефициент на искористеност	1,5
Дозволена вкупна изградена површина на приземје	1,64ха
Дозволена вкупна развиена површина од сите нивои	4,93ха
Мах. број нивои	П+2
Мах. висина до венец	не се утврдува
Мах. височина од заштитниот тротоар до котата на подот на приземјето	не поголема од 1,20м
Број на паркиралишни места	

*според наменските потреби и барања, условени со архитектонско-урбанистички проект, согласно нормативи и прописи за планирање и проектирање (Сл.весник 142/10 и 64/11, член 59 и 61).

Компатибилна класа на намена Б1, Б2, Б3, В2, Д2, Д3, Д4, Г3 и Г4 (вкупно 49%)

***следна фаза архитектонско-урбанистички проект.**

пред издавање Одобрение за градба на градежната парцела **1.13, за објектите предвидени во заштитниот појас на реката да се побара Водостопанска согласност.*

Градежна парцела 1.13

Намена: ***Лесна и незагадувачка индустрија*** ***Г2***

Пристап до ГП преку индустриска ул. "Новопланирана 4"

Површина на градежна парцела	0,97ха

Мах. Процент на изграденост (Р)	50%
Мах. Коефициент на искористеност	1,5
Дозволена вкупна изградена површина на приземје	0,49ха
Дозволена вкупна развиена површина од сите нивои	1,47ха
Мах. број нивои	П+2
Мах. висина до венец	не се утврдува
Мах. височина од заштитниот тротоар до котата на подот на приземјето	не поголема од 1,20м
Број на паркиралишни места	

*според наменските потреби и барања, условени со основниот проект, согласно нормативи и прописи за планирање и проектирање (Сл.весник 142/10 и 64/11, член 59 и 61).

Компатибилна класа на намена	не се утврдува

***следна фаза архитектонско-урбанистички проект.**

Градежна парцела 1.14

Намена: ***Лесна и незагадувачка индустрија*** ***Г2***

Пристап до ГП преку индустриска ул. "Новопланирана 4"

Површина на градежна парцела	2,35ха
Мах. Процент на изграденост (Р)	50%
Мах. Коефициент на искористеност	1,5
Дозволена вкупна изградена површина на приземје	1,18ха
Дозволена вкупна развиена површина од сите нивои	3,55ха
Мах. број нивои	П+2
Мах. висина до венец	не се утврдува
Мах. височина од заштитниот тротоар до котата на подот на приземјето	не поголема од 1,20м
Број на паркиралишни места	

*според наменските потреби и барања, условени со архитектонско-урбанистички проект, согласно нормативи и прописи за планирање и проектирање (Сл.весник 142/10 и 64/11, член 59 и 61).

Компатибилна класа на намена	Б1, Б2, Б3, В2, Д2, Д3, Д4, Г3 и Г4 (вкупно 49%)

***следна фаза архитектонско-урбанистички проект.**

Градежна парцела 1.15

Намена: ***Комунална супраструктура(соларно поле)*** ***Е2***

Пристап до ГП преку индустриска ул. "Новопланирана 4"

Површина на градежна парцела	2,05ха
Мах. Процент на изграденост (Р)	50%
Мах. Коефициент на искористеност	0,05
Дозволена вкупна изградена површина на приземје	1,04ха
Дозволена вкупна развиена површина од сите нивои	1,04ха
Мах. број нивои	П
Мах. висина до венец	5м
Мах. височина од заштитниот тротоар до котата на подот на приземјето	не поголема од 1,20м

Број на паркиралишни места
*според наменските потреби и барања, условени со архитектонско-урбанистички проект, согласно нормативи и прописи за планирање и проектирање (Сл.весник 142/10 и 64/11, член 59 и 61).
Компатибилна класа на намена Б1, Б2, Б3, В2, Д2, Д3, Д4, Г3 и Г4 (вкупно 49%)
***следна фаза архитектонско-урбанистички проект.**

Градежна парцела 1.16
Намена: ***Комунална супраструктура (ТЕЦ Неготино)*** ***Е2***
Пристап до ГП преку индустриска ул. "Новопланирана 3"
Површина на градежна парцела 35,90ха
***СОСТОЈБА**

Градежна парцела 1.17
Намена: ***Лесна и незагадувачка индустрија*** ***Г2***
Пристап до ГП преку индустриска ул. "Новопланирана 5"

Површина на градежна парцела 11,87ха
Max. Процент на изграденост (P) 30%
Max. Коефициент на искористеност 1.11
Дозволена вкупна изградена површина на приземје 3,56ха
Дозволена вкупна развиена површина од сите нивои 10,68ха
Max. број нивои П+2
*според наменските потреби и барања, условени со архитектонско-урбанистички проект
Max. висина до венец не се утврдува
*според наменските потреби и барања, условени со архитектонско-урбанистички проект
Max. височина од заштитниот тротоар до котата на подот
на приземјето не поголема од 1,20м
Број на паркиралишни места
*според наменските потреби и барања, условени со архитектонско-урбанистички проект, согласно нормативи и прописи за планирање и проектирање (Сл.весник 142/10 и 64/11, член 59 и 61).
Компатибилна класа на намена Б1, Б2, Б3, В2, Д2, Д3, Д4, Г3 и Г4 (вкупно 49%)
***следна фаза архитектонско-урбанистички проект.**
пред издавање Одобрение за градба на градежната парцела **1.17, за објектите предвидени во заштитниот појас на акумулацијата да се побара Водостопанска согласност.*

Член 17
Другите ограничувачки услови, за секоја градежна парцела, посебно, се дадени во Графичкиот прилог број 02, насловен како Регулациски план и план на површини за градење.
Во следна фаза за сé што со овие одредби не е дефинирано, важат одредбите од Правилникот за поблиска содржина, размер и начин на графичка обработка на урбанистичките планови и Правилникот за стандарди и нормативи за урбанистичко планирање (Сл.Весник на Р.М. број 78 /06, 142/10 и 64/11).

*

ПОСЕБНИ УСЛОВИ ЗА ИЗГРАДБА ЗА СООБРАЌАЈНАТА ИНФРАСТРУКТУРА

Член 18

Секоја градба сообраќајно да биде поврзана со уличната мрежа во ниво (влез излез од паркинг или гаража). Се препорачува нивелетата на внатрешните пристапи да паѓаат кон улицата која ја формира градежната парцела, а во правец на нагибот на теренот, во правец на истекотот на водата.

Член 19

Се утврдува сите паркиралишта да се изведат од монтажно-демонтажни бетонски профилирани елементи (можност за интервенција во инфраструктурата).

Член 20

Локациските услови за изградба на уличната мрежа, односно улиците во рамките на регулациските линии да се издадат врз основа на основен проект за истите.

Во содржината на основните проекти да се предвидат елементи на урбана опрема во функција на пешачките движења.

Член 21

За секоја градежна парцела, посебно, со архитектонско-урбанистички проект да се изврши висинско планирање на теренот, согласно нивелманскиот план за непосредната улична мрежа, како и да се дефинираат апсолутните висински коти на приземјето за секоја градба.

ПОСЕБНИ УСЛОВИ ОД ОБЛАСТА НА ЗАШТИТА НА ВОДИТЕ

Член 22

Во целост да се почитува Законот за води (Службен весник на РМ бр.87/08, 06/09, 161/09, 83/10, 51/11, 44/12, 23/13, 163/13 и 121/14).

Член 23

Заради заштита на коритата и бреговите на природните водотеци, езерата и акумулациите се забранува изградба во крајбрежните земјишта, освен со Водостопанска согласност.

Член 24

Се забранува изградба на постројки и објекти во заштитниот крајбрежен појас во широчина од 50метри зад линијата на допирање на педесетгодишната вода кај нерегулирани водотеци, освен со Водостопанска согласност.

Член 25

Се забранува изградба на постројки и објекти зад ножицата на насипот кај регулираните водотеци, поради спречување на нарушување на крајбрежното земјиште.

Член 26

За објектите кои се планираат во заштитниот појас од 50метри, во следна фаза, пред добивање Одобрение за градба да се побара Водостопанска согласност.

Член 27
Заради заштита и спречување на оштетување на водостопански објекти и постројки, се забранува да се изведуваат градби или да се вршат работи со кои се оштетуваат објектите и постројките.

Член 28
Изведувањето на објектите и постројките да се врши во согласност со прифатени современи техники и стандарди, прилагодени на научно-техничкиот развој на начин кој нема да предизвика негативно влијание врз режимот на водите и врз корисниците.

Член 29
Да се предвиди механички и биолошки третман на отпадните води од индустриските места согласно Уредбата за категоризација на водотеците, езерата, акумулациите и подземните води како и Уредбата за класификација на водите (Службен весник на РМ бр.18/99).

Член 30
Пристапот до крајбрежниот појас на водотеците, езерата и акумулациите за спорт и рекреација е дозволен.

Д. НУМЕРИЧКИ ДЕЛ

1. НУМЕРИЧКИ ПОКАЗАТЕЛИ

НУМЕРИЧКИ ПОКАЗАТЕЛИ ЗА ГРАДЕЖНИТЕ ПАРЦЕЛИ

НУМЕРИЧКИ ПОКАЗАТЕЛИ
површина на плански опфат 216.16ха
ПЛАНСКИ ОДРЕДБИ ЗА ГРАДЕЖНИТЕ ПАРЦЕЛИ

БЛОК	Г.П.	група на класи на намена	основна класа на намена		компатибилни класи на намена	вкупен % на комп.класа во осн.класа	површ. на Г.П. (ха)	површ. за градење (ха)	развиена површина по сите нивоа (ха)	процент на изграденост (%)	катност	максимална височина (м)	коефициент на искористеност (к)	потребен број на парк.м.
1	1.1	Г	Г2	лесна и незагадувачка индустрија	Б1,Б2,Б4,В2, Д2,Д3,Д4,Г3,Г4	49%	8.73	3.49	10.47	40%	П+2	не се утврдува	0.83	*во следна фаза со проектна документација во зависност од потребите на градбата
	1.2	Е	Е3	некомпатибилна инфраструктура (Т.Ф.ДУБРОВО)			11.01							
	1.3	Г	Г2	лесна и незагадувачка индустрија	Б1,Б2,Б4,В2, Д2,Д3,Д4,Г3,Г4	49%	44.38	17.75	53.25	40%	П+2	не се утврдува	1.19	
	1.4	Г	Г4	стоваришта	Б1,Б2,Б4, Г3,Д2,Д3,Д4	49%	1.53	0.6	0.6	40%	П	12.0	0.39	
	1.5	Г	Г2	лесна и незагадувачка индустрија	Б1,Б2,Б4,В2, Д2,Д3,Д4,Г3,Г4	49%	2.85	1.14	3.42	40%	П+2	не се утврдува	1.2	
	1.6	Г	Г2	лесна и незагадувачка индустрија	Б1,Б2,Б4,В2, Д2,Д3,Д4,Г3,Г4	49%	5.40	2.70	8.10	50%	П+2	не се утврдува	1.5	
	1.7	Г	Г2	лесна и незагадувачка индустрија			16.90							
	1.8	Е	Е2	комунална супраструктура (ж.станица)	не се утврдува	не се утврдува	0.65	0.25	0.50	40%	П+1	9.0	0.76	
	1.9	Г	Г2	лесна и незагадувачка индустрија	Б1,Б2,Б4,В2, Д2,Д3,Д4,Г3,Г4	49%	5.46	2.74	8.23	50%	П+2	не се утврдува	1.5	
	1.10	Г	Г2	лесна и незагадувачка индустрија	Б1,Б2,Б4,В2, Д2,Д3,Д4,Г3,Г4	49%	15.99	7.99	23.98	50%	П+2	не се утврдува	1.5	
	1.11	Е	Е2	комунална супраструктура (бенз.пумпна с.)	не се утврдува	не се утврдува	0.56	0.22	0.44	40%	П, П+1	6.0	1.2	
	1.12	Г	Г2	лесна и незагадувачка индустрија	Б1,Б2,Б4,В2, Д2,Д3,Д4,Г3,Г4	49%	3.29	1.64	4.93	50%	П+2	не се утврдува	1.5	
	1.13	Г	Г2	лесна и незагадувачка индустрија	не се утврдува	не се утврдува	0.97	0.49	1.47	50%	П+2	не се утврдува	1.5	
	1.14	Г	Г2	лесна и незагадувачка индустрија	Б1,Б2,Б4,В2, Д2,Д3,Д4,Г3,Г4	49%	2.35	1.18	3.55	50%	П+2	не се утврдува	1.5	
	1.15	Е	Е2	комунална супраструктура (соларно поле)	Б1,Б2,Б4,В2, Д2,Д3,Д4,Г3,Г4	49%	2.05	1.04	1.04	50%	П	5.0	0.05	
	1.16	Е	Е2	комунална супраструктура (ТЕЦ-Неготино)			35.89							
	1.17	Г	Г2	лесна и незагадувачка индустрија	Б1,Б2,Б4,В2, Д2,Д3,Д4,Г3,Г4	49%	11.87	3.56	10.68	30%	П+2	не се утврдува	1.11	

НУМЕРИЧКИ ПОКАЗАТЕЛИ

ОЗНАКА		НАМЕНА	ПЛАНСКА ОСНОВА	
			ПОВРШИНА(ха)	ПРОЦЕНТ(%)
	Г2	ЛЕСНА И НЕЗАГАДУВАЧКА ИНДУСТРИЈА	116.99	54.17%
	Г4	СТОВАРИШТА	1.26	
	Е2	КОМУНАЛНА СУПРАСТРУКТУРА	40.08	18.56%
	Е3	НЕКОМПАТИБИЛНА ИНФРАСТРУКТУРА	11.06	5.42%
	Д2	ЗАШТИТНО ЗЕЛЕНИЛО	21.05	9.74%
		ЗАШТИТЕН ПОЈАС НА АКУМУЛАЦИЈА	3.14	1.45%
	Е1	СООБРАЌАЈНИ КОРИДОРИ	7.50	1.47%
		ЖЕЛЕЗНИЧКА ЛИНИЈА СКОПЈЕ-СОЛУН	11.94	5.52%
		РЕКА ДИСАНСКА	1.44	0.66%
			П=215.93ха	100%

НУМЕРИЧКИ ПОКАЗАТЕЛИ ЗА СООБРАЌАЈНАТА ИНФРАСТРУКТУРА

СООБРАЌАЈНИЦИ:

Планираната улична мрежа се состои од улици со следна структура на сообраќајни профили:

- Регионален патен правец Р2137

  - Коловозни ленти 2*3,50 = 7,00м’
  - Тротоар 2*1,50 = 3,00м’

  Вкупно : 10,00м’

  **заштитен појас на патот-20м*

- Индустриска улица

  - Коловозни ленти 2*3,50 = 7,00м’
  - Тротоар 2*1,50 = 3,00м’

  Вкупно : 10,00м’

- Новопланирани ул. „1“, „2“, „3“, „4“ и „5“ - Индустриски улици

  - Коловозни ленти 2*3,50 = 7,00м’
  - Тротоар 2*1,50 = 3,00м’

  Вкупно : 10,00м’

Вкупна должина на новопланираните улици во граница на опфатот на оваа планска документација изнесува:

- Новопланирана улица 1 L= 1011м'
- Новопланирана улица 2 L= 826м'
- Новопланирана улица 3 L= 1578м'
- Новопланирана улица 4 L= 493м'
- Новопланирана улица 5 L= 60м'

НУМЕРИЧКИ ПОКАЗАТЕЛИ ЗА ВОДОСНАБДУВАЊЕ И ОДВЕДУВАЊЕ ОТПАДНИ ВОДИ

- Водоснабдителна инфраструктурна мрежа L = 5893м'

НУМЕРИЧКИ ПОКАЗАТЕЛИ ЕЛЕКТРОЕНЕРГЕТСКА ИНФРАСТРУКТУРА

- Електроенергетска инфраструктурна мрежа L= 4327m'

НУМЕРИЧКИ ПОКАЗАТЕЛИ ТЕЛЕКОМУНИКАЦИСКА ИНФРАСТРУКТУРА

- Телекомуникациска инфраструктурна мрежа L= 4819m'

НУМЕРИЧКИ ПОКАЗАТЕЛИ ЗА ЈАВНО ОСВЕТЛУВАЊЕ

- Јавно осветлување L= 5090m'
- Број на светилки 102

АГЕНЦИЈА ЗА ЦИВИЛНО ВОЗДУХОПЛОВСТВО

До: **МЕХАНОТЕХНИКА ДООЕЛ Битола**

Предмет: Доставување на податоци и информации

Врска: Ваш бр. 0305-110/22 од 16.06.2022 година
(e-urbanizam, постапка бр. 43955*)*

бр. 12-8/630

Скопје, 17.06.2022 година

Почитувани,

Врз основа на вашето барање, а согласно Законот за урбанистичко планирање, Ве известуваме дека стручните служби во Агенцијата за цивилно воздухопловство ја разгледаа приложената документација за изработка на

Урбанистички проект за инфраструктура : Нов 10(20) kV кабелски вод низ (КО Неготино и КО Дуброво) – Општина Неготино

при што утврдија дека во предметниот опфат нема објекти, инсталации, уреди или било какви структури од областа на цивилното воздухопловство, а градбите во планскиот опфат не претставуваат препрека и нема да влијаат на безбедноста на цивилниот воздушен сообраќај, поради што истиот **може да се планира без посебни услови и ограничувања** од аспект на безбедноста на воздушниот сообраќај.

За дополнителни информации може да не контактирате на телефон 02/3181-609, секој работен ден од 7.30-15.30 часот.

Ви благодариме на соработката.

Со почит,

Душан Попчевалиев
(по овластување од Директорот бр.02-86/1 од 25.01.2022 година)

ул. „Даме Груев" број 1, 1000 Скопје, Република Северна Македонија
т.: + 389 2 3114 – 046 ф.: + 389 2 3115 – 708 ЕМБС: 6648649
info@caa.gov.mk www.caa.gov.mk

ЕЛЕКТРОДИСТРИБУЦИЈА ДООЕЛ Скопје
Друштво за дистрибуција на електрична енергија
10-26/3-295 од 23.06.2022
Скопје

Одговорно лице: Мартин Јанковски

Контакт телефон: 072 933 420

e-mail: martin.jankovski@evn.mk

Предмет: Издавање на податоци за електроенергетски објекти и инфраструктура од ЕЛЕКТРОДИСТРИБУЦИЈА ДООЕЛ, Скопје

Почитувани,

Во врска со Вашиот допис број 0305-110/22 од 16.06.2022 година, со кој барате да Ви издадеме податоци за електроенергетски објекти и инфраструктура од ЕЛЕКТРОДИСТРИБУЦИЈА ДООЕЛ, Скопје за изработка на Урбанистички проект за инфраструктура : Нов 10(20) kV кабелски вод низ (КО Неготино и КО Дуброво) – Општина Неготино, Ве известуваме дека во согласност со податоците од службената евиденција, располагаме со следните податоци:

☒ 110(35)kV Трафостаница
☐ 110kV Подземна мрежа
☒ 110kV Надземна мрежа
☒ 35kV Подземна мрежа
☐ 35kV Надземна мрежа

☒ 10(20)/0.4kV Трафостаница
☒ 10(20)kV Подземна мрежа
☒ 10(20)kV Надземна мрежа

☐ 0.4kV Подземна мрежа
☒ 0.4kV Надземна мрежа

☐ Друго

Составен дел на овој одговор е и прилог – графички приказ (подлога во pdf и dwg формат со соодветно обележани леери) со вцртани електроенергетски објекти и инфраструктура според податоците од службената евиденција.

НАПОМЕНА: Податоците кои ви ги даваме се од наша службена евиденција и постои можност да има отстапување во точноста на координатите на електроенергетските објекти на терен. Задолжително да се изготви ажурирана геодетска подлога која треба точно да ги претставува положбените и висинските податоци за сите видливи природни и изградени објекти под и над површината на земјата во рамки на опфатот.

Препорачуваме при изработката на планската документација, а соодветно на типот на документација за која се бараат податоци, да се планираат (вцртаат) траси во тротоарите од двете страни, во кои би се положувале електроенергетски објекти од различни напонски нивоа и маркици за трансформаторски станици (согласно потребната потрошувачка). Премините преку пат да се предвидат да бидат согласно стандардите за премин на електроенергетска инфраструктура.

Задолжително да се предвиди заштитен појас на електроенергетските објекти согласно Мрежните правила за дистрибуција на електрична енергија

При постоење на подземна инфраструктура во дадениот опфат, потребно е да се обратите до најблискиот Корисничко Енерго Центар, за проценка дали е потребно присуство на стручен вработен на лице место при реализирањето на активностите во предметниот опфат.

Потврдата е од ограничено времетраење во рок од 3 месеци од датумот на нејзиното издавање.

Со почит,

Електродистрибуција ДООЕЛ Скопје
Оддел Мрежен Инженеринг

Друштво за комуникациски услуги
А1 Македонија ДООЕЛ Скопје
Бр. 11-4287/1
20-06-2022
Скопје

До: Друштво за инжинеринг, производство, промет и услуги
МЕХАНОТЕХНИКА увоз - извоз Битола дооел

Скопје, 17.06.2022 год.

Предмет: ПИМ

Почитувани,

Во врска со Вашето барање за доставување на податоци и информации од општини/институции поднесено преку системот Е-Урбанизам со број на постапка 43955 креирано на 16.06.2022 година и наслов 'Урбанистички проект за инфраструктура : Нов 10(20) kV кабелски вод низ (КО Неготино и КО Дуброво) – Општина Неготино' доставено до А1 Македонија ДООЕЛ Скопје, Ве известуваме дека во предметното подрачје на опфатот кој е доставен до А1 Македонија ДООЕЛ Скопје, **имаме** постојни надземни инсталации.

Во прилог Ви доставуваме податоци за постојни надземни инсталации во електронска форма во PDF и DWG формат. Напомена: За податоците обележани со ознака 'NA' не распослагаме со точна геопросторна локација.

Напомена: Доколку има потреба од дислокација на постојната телекомуникациска инфраструктура, планерот е должен да постави новопланирана траса во рамките на експропријационата линија во консултација со сопственикот на постоечката инфраструктура - А1 Македонија ДООЕЛ Скопје. Трошоците за дислокација на постојната телекомуникациска инфраструктура ги сноси инвеститорот на проектот.

Лице за контакт:
Влатко Димовски тел. 077/772-582
Андреа Јовановски тел. 077/772-370

Срдечен поздрав,

За А1 Македонија ДООЕЛ Скопје,
Дејан Влаховиќ
Директор за планирање и развој на мрежа

Друштво за комуникациски услуги А1 Македонија ДООЕЛ Скопје, Плоштад Пресвета Богородица бр.1, 1000 Скопје,
Република Северна Македонија, ЕМБС: 7068310, Тел: +389 2 3100077, Факс: +389 2 3110077, e-mail: info@A1.mk

ПОДЗЕМНА И НАДЗЕМНА ТЕЛЕКОМУНИКАЦИСКА ИНФРАСТРУКТУРА А1 МАКЕДОНИЈА

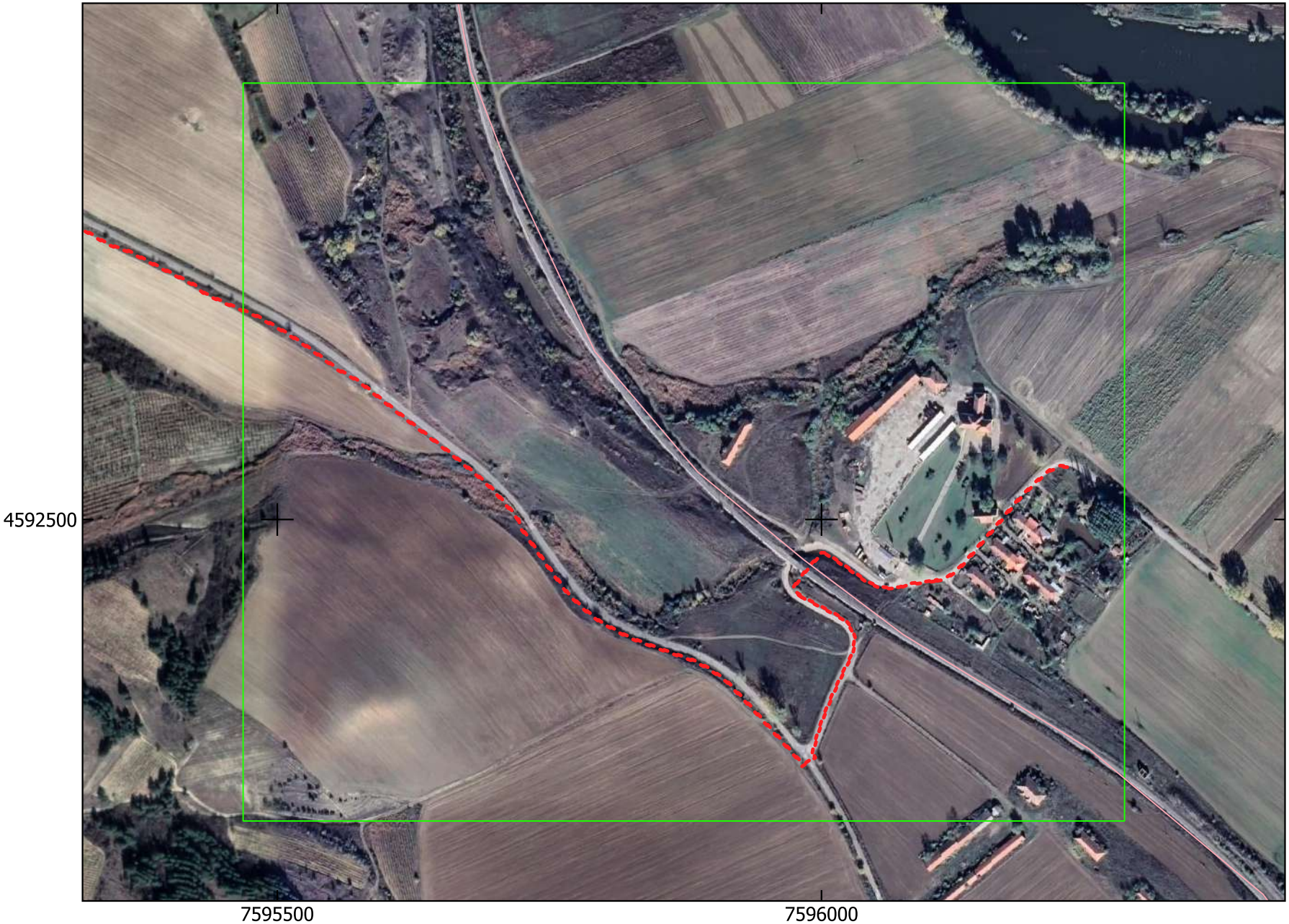

ЛЕГЕНДА:

- Optical_Cable_Duct_NA
- Opfat_Extent
- Opfat_Baranje

* Duct - Подземно
* Aerial - Надземно
* Trench - Ров
* Pipe - Цевка/Туба
* Overhead line - Надземна рута
* Coax cable - Коаксијален кабел
* Optical cable - Оптички кабел

P = 1 : 5000

Дата: 2022-06-17

СПОДЕЛИ ДОЖИВУВАЊА

Македонски Телеком АД - Скопје
Кеј 13 Ноември бр.6, 1000 Скопје

Бр: 43955
Дата: 20.06.2022

До
Друштво за инженеринг, производство промет и услуги
МЕХАНОТЕХНИКА увоз – извоз ДООЕЛ Битола

Ваше упатување	Барање на податоци и информации
Наше контакт лице	Перо Ѓорѓески, Елизабета Манева
Телефон	+389 70 200 736; +389 70 200 571
Во врска со	Известување за постојни тк инсталации

Почитувани,
Во врска со Вашето Барање, добиено преку системот е-урбанизам, со кое што барате податоци за изработка на Урбанистички проект за инфраструктура : Нов 10(20) kV кабелски вод низ (КО Неготино и КО Дуброво) – Општина Неготино, Ве известуваме дека во границите на планскиот опфат има постојна МКТ инфраструктура аплицирана на графичкиот прилог.

Напомена: Информациите содржани во овој документ се доверливи и тие се наменети за користење само од страна на примателот. Примателот е обврзан да превземе разумно ниво на грижа заради заштита на доверливите информации содржани во документот. Воедно, примателo е обврзан документот или било кој дел од неговата содржина да не го открива или дистрибуира на трети лица кои не се засегнати со актуелниот предмет, а заради спречување на можни злоупотреби.

Со почит,

Македонски Телеком АД Скопје

По овластување на

Директор на сектор за пристапни мрежи

Васко Најков

Јавно претпријатие за железничка инфраструктура
Железници на Република Северна Македонија - Скопје
Ndërmarrja Publike për Infrastrukturë Hekurudhore
Hekurudhat e Republikës së Maqedonisë së Veriut - Shkup

Јавно претпријатие за железничка инфраструктура
Железници на Република Северна Македонија-Скопје
Ndërmarrja Publike për Infrastrukturë Hekurudhore
Hekurudhat e Republikës së Maqedonisë së Veriut-Shkup
БР./Nr. 2001 - 686/2
21 -02- 2022
Скопје-Shkup

До

Електродистрибуција ДООЕЛ Скопје

КЕЦ Кавадарци

ул.Индустриска бб

1421 **Кавадарци**

ЕВН Македонија, АД Скопје
13

Примено:	24. 02. 2022		
Орг.единица	Број	Прилог	Вредност
03	1/3		

Предмет: Одговор на барање

Во врска со барањето бр.03-1/2 од 14.01.2022 од ЕВН Македонија АД Скопје, со број на постапка 40782 од е-урбанизам, со кое се бара мислење за вкрстување на трасата на нов среднонапонски кабел со постоечката железничка пруга, трасата е на патниот правец Неготино-с. Војшанци. ЈП ЖРСМ Инфраструктура – Скопје.го дава следното мислење:

По разгледување на Вашето барање и доставената Скица со корегирана локација на вкрстувањето на новиот СН кабел со постоечката пруга , констатиравме дека во граници на проектниот опфат за предложената траса за среднонапонскиот кабел се вкрстува со пругата Велес-Гевгелија на км 557+365 на 15 метри од плочаст подвозник со Л=4М. ЈП ЖРСМ Инфраструктура – Скопје нема примедби

Во понатамошната постапка за изработка на Основен проект потребно е да побарате од ЈП ЖРСМ Инфраструктура – Скопје Услови за изработка на техничка документација за вкрстување со железничката пруга Велес-Гевгелија што е потребно да склучите договор со ЈП ЖРСМ Инфраструктура – Скопје.

Со почит,

Пом. Директор за пруги

Driton Rusi

Изработил: М-р. М. Арсовски дги

Согласен, Одобрил: В. Стеваноска дги

Ул. Јордан Мијалков бр. 50-б, 1000 Скопје. П. фах 543 | Тел. +389 (0) 23 227 903 | Факс: +389 (0) 22 462 330
Rr. Jordan Mijalkov nr. 50-b, 1000 Shkup, K. Postal 543 | Tel. +389 (0) 23 227 903 | Faks: +389 (0) 22 462 330
www.mzi.mk | e-mail:info@mzi.mk

Бр/Nr. УП10-175/5

Скопје/Shkup 29-12-2021 година/viti

Врз основа на член 4 ставовите 14, 15, 16 и 17, член 14, член 40 ставовите 5, 6, 8 и 9, и член 41 став 1 од Законот за јавните патишта (Сл. Весник на РМ бр.84/08, бр.52/09, бр.114/09, бр.124/10, бр.23/11, бр.53/11, бр.44/12, бр.168/12, бр.163/13, бр.187/13, бр.39/14, бр.42/14, бр.166/14, бр.44/15, бр.116/15, бр.150/15, бр.31/16, бр.71/16, бр.163/16 и бр.174/21), постапувајки по Барањето бр.03-6/1 од 20.09.2021 год. (и дополнително доставените прилози бр.03-11/2 од 15.11.2021 кои пристигнаа во архивата на 19.11.2021 год.) поднесено од ЕВН Македонија АД Скопје-КЕЦ Кавадарци, Јавното претпријатие за државни патишта го издава следното:

ОДОБРУВАЊЕ

За подземен премин на среднонапонски кабел со дупчење под регионалниот пат Р2137 (Р-122) делница:Неготино-Војшанци и негово подолжно водење покрај истиот, подземен премин со дучење под регионалниот пат Р1102 (Р-103) и подземни премини под магистралниот пат (автопат) А1 (М-1), како и услови за користење

Дел I. Општи одредби

1. Корисник на Одобрувањето е:
   ЕВН Македонија АД Скопје-КЕЦ Кавадарци
   или негов правен и законски наследник.
   Адреса: ул. Индустриска бб, 1440 Неготино,
2. Сопственик на инсталацијата е:
   ЕВН Македонија АД Скопје
   или негов правен и законски наследник.
   Адреса: ул. Лазар Личеноски бр.11, 1000 Скопје, тел.: 02 3205 000, факс: 023 205 000 45863, E-mail адреса: info@evn.mk www.evn.gov.mk
3. Во случај кога Корисникот и Сопственикот на предметната инсталација се посебни правни или физички лица, условите пропишани со ова Одобрување се однесуваат подеднакво и на Корисникот и на Сопственикот на инсталацијата. Неисполнување на условите пропишани со ова Одобрување од страна на Корисникот значи и неисполнување на условите од страна на Сопственикот, а сите негативни импликации од тоа ќе ги сноси Корисникот, односно Сопственикот, вклучувајки надомест на штети и повлекување на ова Одобрување.
4. Ова Одобрување има времен карактер. Важноста на Одобрувањето истекува најдоцна на 31.12.2026 год. Овој рок може да биде продолжен, односно намален, или Одобрувањето да биде повлечено согласно условите дефинирани во **Дел III** (Општи услови за изведување на работите и користење во периодот на важноста на Одобрувањето) и

Дел IV (Посебни услови за изведување на работите и користење во периодот на важноста на Одобеувањето) од ова Одобрување.

5. Ова Одобрување не може да се пренесува на друго правно или физичко лице.
6. За секоја измена на адресата и на другите податоци за контакт Корисникот, односно Сопственикот треба веднаш да го извести Јавното претпријатие, во спротивно сите негативни последици предизвикани од неможноста за комуникација поради измена на овие податоци ќе бидат на сметка на Корисникот односно Сопственикот.

Дел II. Податоци за предметот на Одобрувањето, патот, местоположбата и начинот на водење

1. Предмет на ова Одобрување е:
   Попречни подземни премини на среднонапонски кабел во заштитна дебелозидна PVC цевка Ф 160мм под регионалните патни правци P2137 (P-122) и P1102 (P-103) и под магистрален пат A1 (M-1)-приклучен крак од клучка Неготино, со дупчење, како и попречен премин под подпатник на A1 (M-1) и подолжно водење на кабелот покрај регионалниот пат P2137 (P-122).
2. Предметот на ова Одобрување треба да биде изведен на **Регионален пат:**
   P2137 (P-122), Врска со P1102-Војшанци-Корешница-Д.Капија (врска со P1102)
   Регионален пат P1102 (P-103), Скопје (врска со A2-обиколница Скопје)-Катланово-Велес-Неготино-Демир Капија-Гевгелија (врска со A1)
   Магистрален пат A1 (M-1), Граница со Србија (ГП Табановци)-Куманово-Велес-Неготино-Д.Капија-Гевгелија-гр. со Грција (ГП Богородица)
3. Делница: Неготино-Војшанци
   стационажа на попречните премини: P2137 (P-122) км. 5+000, со дупчење
   P1102 (P-103) км. 93+270, со дупчење
   A1(M-1),км.110+985д.икм.106+086л.под подпатник и под приклучен крак од клучка Неготино со дупчење
   стационажи за подолжно водење: P2137 (P-122) од км. 0+510 до км. 5+000, од десната страна на патот во заштитниот појас, со должина L=4.490м. и од км. 5+000 до км. 5+530, од левата страна на патот во заштитниот појас, со должина L=530м. Вкупна должина на подолжното водење е L=5.020м.
4. Краток опис, местоположбата и основни податоци:
   - Нема

Појаснување за Делот III и Делот IV од ова Одобрување:
Со **Делот** III (Општи услови за изведување на работите и користење во периодот на важноста на Одобрувањето) и **Делот IV**(Посебни услови за изведување на работите и користење во периодот на важноста на Одобрувањето) дефинирани се условите за изведување на работите и користењето согласно ова Одобрување, при што:

- сите услови пропишани во **Делот III** (Општи услови за изведување на работите и користење во периодот на важноста на Одобрувањето), кои не се изменети, дополнети или избришани во делот **Делот IV**(Посебни услови за изведување на

работите и користење во периодот на важноста на Одобрувањето) **остануваат во важност.**

- со **Делот IV** (Посебни услови за изведување на работите и користење во периодот на важноста на Одобрувањето) **се менуваат, дополнуваат или бришат услови пропишани во Делот III** (Општи услови за изведување на работите и користење во периодот на важноста на Одобрувањето),
- **Условите пропишани во Делот IV** (Посебни услови за изведување на работите и користење во периодот наважноста на Одобрувањето) **имаат предимство** во однос **на условите пропишани во Делот III** (Општи услови за изведување на работите и користење во периодот на важноста на Одобрувањето),
- Сите услови и обврски пропишани кон Корисникот на ова Одобрување претставуваат услови и обврски кон Сопственикот на предметот на ова Одобрување.

Дел III. Општи услови за изведување на работите (поставување на инсталацијата) и користење во периодот на важноста на Одобрувањето

III.а. Општи услови за изведување на работите

1. Сите трошоци за изведување на работите ги сноси Корисникот на Одобрувањето.
2. Рокот за изведување на работите е дефиниран во **Дел IV.а.** (Посебни услови за изведување на работите)
3. Работите треба да ги изведува Изведувач кој има потребно искуство, квалификации, опрема, овластувања и лиценци за изведување на оваков вид на работи.
4. Работите да се изведат во согласност со:
   (i). Условите дефинирани со ова Одобрување,
   (ii). Поднесеното Барање и приложената документација, наведена во **Дел V** (Документација врз основа на која е издадена оваОдобрување),
   (iii). Записникот од теренскиот увид наведен во **Дел V** (Документација врз основа на која е издадена оваОдобрување),
   (iv). Законската регулатива,
   (v). Други услови дефинирани во **Дел IV.а.** (Посебни услови за изведување на работите)
5. Работите треба да се изведуваат согласно важечките технички прописи и стандарди, вклучувајки ги и нормативите поврзани со заштитата на животната средина, користење на атестирани материјали со потребен квалитет и друго.
6. Корисникот на ова Одобрување, на своја сметка, пред да започне со било какви припреми или изведување на работите ќе ги реши потребните имотно правни прашања со сопствениците или корисниците на земјиштето на локацијата на која треба да се изведуваат работите. Корисникот е единствено одговорен и ги прифаќа сите обврски, одговорност или оштетни побарувања од трети лица по сите прашања поврзани со имотно правните работи за потребите на овој Проект.
7. Корисникот на ова Одобрување, на своја сметка, пред да започне со било какви припреми или изведување на работите ќе ги обезбеди сите потребни одобренија, согласности и дозволи од надлежните институции за изведување и користење на предмето на Одобрувањето.

8. Во текот на изведување на работите, Изведувачот не смее да го зафаќа патот, објектите и опремата на патот, како и целиот патен и заштитен појас со било каков градежен материјал, опрема и механизација и сл. По завршување на работите сите непотребни материјали треба да бидат отстранети од локацијата. Вишокот на ископана земја, градежниот шут или отпад треба да бидат транспортирани и депонирани во најблиската легална депонија.
9. Корисникот на Одобрувањето е одговорен и е должен работите да ги изведува крајно внимателно, односно со својата работа да не причини никакви штети на туѓ имот кој е во патниот или заштитниот појас. Надоместот за било какви причинети штети на патот, на околниот имот или животната средина, кои ќе настанат поради неорганизираност, немарност, нестручност, невнимание, загадување и други причини за кои е одговорен Корисникот ќе бидат на негова сметка. Соодветно, Корисникот на Одобрувањето е единствено одговорен и за сите останати законски последици кои ќе произлезат од изведувањето на работите.
10. Корисникот на Одобрувањето е одговорен и должен да ги превземе и спроведе сите технички и заштитни мерки и услови, и е единствено одговорен, за безбедоноста и сугурноста на целокупната работна рака вклучена во изведувањето на работите, кои се пропишани со важечките закони, стандарди и правилници. Соодветно Корисникот ќе обезбеди соодветни осигурувања за целиот персонал и работна рака вклучена во реализација на работите.
11. Работите треба да се изведуваат под сообраќај без попречување на постојниот режим на сообраќајот, освен ако тоа не е поинаку дефинирано во **Дел IV.а.** (Посебни услови за изведување на работите).

    Корисникот на Одобрувањето е целосно одговорен за превземање на сите потребни мерки и исполнување на сите услови за обезбедување на сигурен и непрекинат сообраќај на постојниот пат за цело време на изведување на работите, при што Јавното претпријатие за државни патишта не сноси никаква одговорност во врска со истото.

    Во случај ако изведувањето на работите условува изменет режим на сообраќајот, Корисникот на Одобрувањето:

    (i). е должен навремено да ги изготви сите потребни документи и планови и да ги добие или обнови сите потребни согласности и одобренија од надлежните државни органи за изменет режим на сообраќајот кои се неопходни за непречено и континуирано изведување на работите,

    (ii). ќе ја обезбеди, постави и одржува целокупната сообраќајна сигнализација и опрема за цело време на важноста на изменетиот режим на сообраќајот, при тоа целосно почитувајки ги и спроведувајки ги условите од согласностите и одобренијата од надлежните органи,

    (iii). секогаш кога се планира измена на режимот на сообраќајот на постојниот пат поради изведување на работите, навремено ќе ја извести јавноста и учесниците во сообраќајот преку електронските и печатени медиуми,

    (iv). ја сноси целокупната одговорост за сите причинети штети и оштетни побарувања од трети лица кои се должат на негови пропусти да обезбеди сигурен, непрекинат и безбеден сообраќај за целиот период на изведување на работите, до нивниот технички прием,
12. Контрола од страна на Јавното претпријатие

(i). За исполнување на условите наведени во ова Одобрување, Јавното претпријатие за државни патишта ќе ангажира стручно лице кое ќе биде присутно и ќе го надгледува и контролира извршувањето на работите. Ангажираното стручно лице има овластување:

- континурано да го следи извршување на работите,
- да издава налози на Корисникот на Одобрувањето со кои ќе бидат во целост почитувани и спроведени пропишаните услови,
- да учествува во техничкиот преглед на изведените работи,
- да ги стопира работите во случај ако Корисникот не се придржува кон пропишаните услови,
- да ги стопира работите за да се спречат или минимизираат можни штети на патот, патниот појас, имотот на трети лица, или нарушување на безбедноста на сообраќајот и сл.,
- да предложи на Јавното претпријатие за државни патишта Одобрувањето да биде повлечено,
- други работи дефинирани во **Дел IV.а.** (Посебни услови за изведување на работите).

(ii). Трошоците за ангажирањето на стручното лице ќе бидат на сметка на Корисникот на Одобрувањето.

(iii). Корисникот на Одобрувањето нема да попречува и ќе овозможи непречен пристап во секое време на стручното лице, и на други лица назначени од Јавното претпријатие за државни патишта, до локацијата каде се изведуваат работите и до целокупната документација која се однесува на ова Одобрување.

13. Технички преглед на изведените работи:

По завршување на целокупните работи, локацијата на која се изведени работите треба да биде детално очистена од материјали, градежен отпад, опрема и друго, што е предуслов за вршење на технички преглед. Техничкиот преглед го извршуваат претставници на Корисникот на Одобрувањето и ангажираното стручното лице, а по потреба и други претставници назначени од Јавното претпријатие, при што се изготвува и потпишува Записник кој содржи краток опис на изведените работи, отстапувањата во однос на издаденото Одобрување, работи кои треба да бидат довршени, во кој рок и слично. Кон Записникот од техничкиот преглед треба да биде приложена и техничка скица со точна вцртана местоположба на предметот на Одобрувањето во однос на патот. Еден оригинален примерок од Записникот за технички преглед (со сите прилози) се доставува до Јавното претпријатие за државни патишта.

Записникот од Техничкиот преглед не го ослободува Корисникот на ова Одобрување од надомест на било какви штети причинети врз патот, патниот и заштитниот појас во текот на користењето на инсталацијата и важноста на Одобрувањето.

14. а) Јавното претпријатие ќе ги стопира работите и ќе го повлече Одобрувањето, ако Корисникот на Одобрувањето:

(i). Не се придржува кон условите наведени во Одобрувањето,

(ii). Не ги почитува налозите издадени од стручното лице одредено од Јавното претпријатие за државни патишта,

(iii). Не ги изведе и комплетира работите во дадениот рок, вклучувајки го и рокот во кој ќе биде толерирано доцнење и кој е наведен **Дел IV.а.** (Посебни услови за изведување на работите),

(iv). Не се изврши технички преглед на работите, не биде изготвен Записник од техничкиот преглед, или Записникот не биде доставен до Јавното претпријатие за државни патишта,

(v). во други случаи пропишани со Одобрувањето и со законската регулатива.

б) Во случај ако Одобрувањето биде повлечено, Корисникот ќе ги надомести сите трошоци и штети кои ги претрпело Јавното претпријатие за државни патишта или трети лица, вклучувајки:

(i). штети на патот и штети во патниот и заштитниот појас,

(ii). трошоци за доведување на локацијата во првобитна состојба,

(iii). трошоци и штети предизвикани кон трети лица,

(iv). штети предизвикани од загрозување на безбедноста на сообраќајот,

(v). други штети предизвикани од Корисникот на Одобрувањето.

15. Трошоци кои ги надоместува Корисникот пред издавање на Одобрувањето:

(i). надомест за издавање на ова Одобрување,

(ii). трошоци за извршување на теренски увид и изготвување на Записник од теренскиот увид,

(iii). трошоци за ангажирање на стручно лице кое ќе го надгледува и контролира извршувањето на работите согласно ова Одобрување.

(iv). други трошоци дефинирани во **Дел IV.а.** (Посебни услови за изведување на работите).

Висината на овие трошоци ги одредува Јавното претпријатие за државни патишта. Пресметаните трошоци Корисникот треба да ги уплати на жиро сметка на Јавното претпријатие за државни патишта пред издавање на Одобрувањето.

16. Други услови наведени во **Дел IV.а.** (Посебни услови за изведување на работите).

III.6. Општи услови за користење во периодот на важноста на Одобрувањето

1. **Ова Одобрување има времен карактер.**

Согласно Законот за јавните патишта, Јавното претпријатие за државни патишта е надлежно за комплетно финансирање, проектирање, изградба, реконструкција, одржување и заштита на државните патишта, како и други работи поврзани со управувањето на државните патишта. Во наредниот период се планираат значителни активности на државните патишта, вклучувајки изградба на нови, или реконструкција и подобрување на постојните државни патишта и објектите на нив. Во тој правец Јавното претпријатие за државни патишта, преку стратегијата за развој, како и петтогодишните и годишните планови и програми ќе направи напор да ја подобри постојната патна инфраструктура која ќе опфати значителни и сериозни инвестициони активности, што може да услови измени и во делот на поставените инсталации.

2. Јавното претпријатие за државни патишта ќе го повлече ова Одобрување пред истекот на неговата важност, наведена во **Дел V** (Општо), без обврска за надомести на било какви штети на Корисникот, во следните случаи:
   (i) доколку со Годишните програма се планирани активности за изведување на градежни работи кои се однесуваат на изградба, реконструкција, одржување, или заштита на патот со кои ќе се подобрат градежно-техничките и сообраќајно-безбедностите услови на овој патен правец. Во оваков случај Јавното претпријатие за државни патишта ќе го повлече ова Одобрување, со претходно писмено известување до Корисникот на Одобрувањето, во рок дефиниран во **ДелIV.6.** (Посебни услови за користење во текот на важноста на Одобрувањето). Во овој период Корисникот на Одобрувањето има обврска да ја дислоцира, или да ја означи точната местоположба (во зависност од потребата) на својата инсталација за да овозможи несметано изведување на планираните градежни работи. Во случај на повлекување на ова Одобрување, трошоците за таквата дислокација се на сметка на Корисникот на Одобрувањето. Доколку во тој период Корисникот не успее да ја дислоцира својата инсталација, ќе се смета дека Јавното претпријатие нема никакви обврски кон Корисникот на Одобрувањето, а работите ќе ги изведува согласно планираната динамика без обврски за надомест на било какви оштетни побарувања предизвикани од изведување на градежните работи на патот или објектите на патот.
   (ii) доколку со користењето на предметната инсталација се предизвикуваат неповолни влијанија врз животната средина или безбедоста на сообраќајот и здравјето на луѓето, констатирано од надлежни државни органи или доколку други надлежни државни институции или инспекциски органи донесат соодветно решение за тоа,
   (iii) доколку Корисникот не ги отстранува навремено недостатоците кои ќе бидат евидентирани и констатирани од Јавното претпријатие за државни патишта или други државни или инспекциските органи,
   (iv) доколку не ги исплати причинетите штети, кон Јавното претпријатие за државни патишта и кон трети лица, а кои се предизвикани од користењето или неповолното влијание на предметната инсталација,
   (v) во случај ако Корисникот односно сопственикот на ова Одобрување падне во стечај или ликвидација,
   (vi) ако Корисникот на ова Одобрување или сопственик на инсталацијата, односно предметната инсталација биде превземена од друг корисник или сопственик, доколку новиот Корисник претходно не обезбеди ново Одобрувањето на свое име,
   (vii) во случај ако Корисникот не ги исполни условите наведени во наредната точка 3 од овој Дел III.6.
   (viii) доколку Корисниот на Одобрувањето навремено не ги подмирува надомес-тоците за користење,
   (ix) други случаи дефинирани во **Дел IV.6.** (Посебни услови за користење во текот на важноста на Одобрувањето).
3. Условите за користење дефинирани со ова Одобрување, во текот на неговата важност, може да претрпат измени и дополни:

(i) во случај на измена на законската регулатива со која се регулира предметната област или се менуваат условите.

(ii) измена на технички услови, прописи и стандарди со кои се зголемува сигурноста, безбедности и заштитата, или кои се задолжителни за користење и примена.

(iii) во други случаи дефинирани во **Дел IV.б.** (Посебни услови за користење во текот наважноста на Одобрувањето).

Трошоците за исполнување на барањата предизвикани од изменетите услови се на сметка на Корисникот. На барање на Јавното претпријатие Корисникот е должен истите да ги спроведе во рокот дефиниран во **Дел IV.б.** (Посебни услови за користење во текот на важноста на Одобрувањето).

4. Корисникот кој нема важечко Одобрување или важноста на Одобрувањето е истечена, а истото не е обновено, Јавното претпријатие нема обврска да го информира за било какви активности на државните патишта, а настанатите штети кои ќе ги претрпи тој Корисник ќе бидат на негова сметка.
5. Доколку во текот на важноста на ова Одобрување дојде до оштетување на патот или патното земјиште, или штети на трети лица предизвикани од предметот на ова Одобрување, сите трошоци за поправка и санирање на тие штети ќе бидат на сметка на Корисникот.
6. Доколку дојде до неповолни влијанија и бидат причините штети на животната средина предизвикани од користењето на предметот на ова Одобрување, трошоците за санирање на тие штети и последици ќе ги надомести Корисникот на Одобрувањето.
7. Доколку во текот на користењето, Корисникот на Одобрувањето има потреба за одржување или интервенција на предметот на ова Одобрување, Јавното претпријатие треба да биде писмено известено за тоа во рокот кој е дефинирано во **Дел IV.б.** (Посебни услови за користење во текот на важноста на Дозволата), освен во случаи кога итноста на таа интервенција не го дозволува тоа, а известувањето може да биде и во пократок временски период. Доколку при одржувањето или интервенцијата бидат предизвикани било какви штети кон Јавното претпријатие, односно патната инфраструктура или трети лица, Корисникот на Одобрувањето истите ќе ги надомести во целост на своја сметка. Корисникот, пред да започне со било какво одржување или интервенција на инсталацијата е единствено и целосно одговорен да ги превземе и спроведе сите потребни мерки поврзани со прашањата на безбедноста на сообраќајот и безбедноста на работната рака вклучена во извршувањето на работите.
8. Јавното претпријатие за државни патишта не сноси никаква одговорност за надомест на било какви претрпени штети врз предметот на ова Одобрување, кои би настанале поради оштетувања од сообраќајот и сообраќајното оптоварување на патот, одрони, клизишта, елементарни непогоди, работи на патот и користење на тешка градежна механизација поради изградба, реконструкција и одржување на патот, виша сила, трошоци и давачки кои може да бидат наметнати од концесионери на патот, штети причинети од трети лица и др.
9. Јавното претпријатија за државни патишта не сноси никаква одговорност за надомест на било какви претрпени штети, изгубена добивка или било какви други надомес-тоци, доколку предметната делница делумно или целосно биде затворена за

сообраќај, без разлика на должината на временскиот период, поради изведување на градежни работи на патот.

10. Јавното претпријатие за државни патишта не сноси никаква одговорност за надомест на било какви претрпени штети, изгубена добивка или било какви други надоместоци, доколку државниот пат за кој се однесува ова Одобрување го изгуби тоа својство согласно Законот за јавните патишта, или биде прекатегоризиран во понизок ранг со што Корисникот би претрпел штета. Истото се однесува и за случаи ако со изградба, реконструкција или одржување предметниот пат или негова делница го изгуби својството на јавен пат.
11. Корисникот на Одобрувањето ќе исплаќа надоместок за користење во целиот период на важноста на Одобрувањето како што е тоа регулирано до **Дел IV.б.** (Посебни услови за користење во текот на важноста на Одобрувањето).
12. Корисникот на Одобрувањето, најдоцна во рокот наведен во **Дел IV.б.** (Посебни услови за користење во текот на важноста на Одобрувањето), ќе достави писмено барање за обновување, односно продолжување на истото, во спротивно ќе се смета дека по истекот на неговата важност Одобрувањето е повлечено, а сите негативни последици од понатамошното користење ќе ги сноси Корисникот.
13. Ако Корисникот не достави барање за продолжување на важноста на Одобрувањето или ако не биде дозволено продолжување на Одобрувањето, по истекот на важноста на ова Одобрување Корисникот во рок наведен во **Дел IV.б.** (Посебни услови за користење во текот на важноста на Одобрувањето), ќе ја отстрани предметната инсталација на своја сметка. По истекот на овој рок, доколку инсталацијата не е отстранета, истата има третман на бесправен објект, а сите негативни последици и штети се на сметка и одоговорност единствено на Корисникот.
14. Други услови, ако се такви дефинирани во **Дел IV.б.** (Посебни услови за користење во текот на важноста на Одобрувањето).

Дел IV. Посебни услови за изведување на работите и користење во периодот на важноста на Одобрувањето

IV.а. Посебни услови за изведување на работите

1. Рокот за изведување на работите е:
   150 дена, сметајки од денот кога е издадено ова Одобрување.
2. Други услови за изведување на работите:
   - Почетокот и крајот на дупчењето да бидат надвор од патниот појас со наведеното растојание и заштитна длабочина под коловозот. Со ова одобрување предметната инсталација не може да се води во трупот на патот ниту во патниот појас. Преминот под патните правци со дупчење, преминот под потпатник и подолжното водење да се извршат исклучиво како во приложената техничка документација. Ако Јавното претпријатие, во било кое време утврди дека Корисникот постапил спротивно на овој услов, ќе ја отстрани предметната инсталација на сметка на Корисникот, без обврска за претходно писмено известување, а Корисникот нема право на надомест на било какви претрпени штети предизвикани при таквата дислокација.
3. Други овластувања на стручното лице:

- нема

4. Толеранција за доцнење во комплетирање на работите:
   90 дена, по крајниот рок за изведување на работите.
5. Јавното претпријатие ќе ги стопира работите и ќе го повлече Одобрувањето, и во следните случаи:
   - Ако Корисникот изведува работи во патниот појас спротивно на ова Одобрување
6. Други трошоци кои ги надоместува Корисникот на Одобрувањето:
   - нема
7. Други посебни услови за изведување на работите:
   - нема

IV.6. Посебни услови за користење во текот на важноста на Одобрувањето

1. Рок за писмено известување до Корисникот на Одобрувањето:
   најмалку 60 дена пред да започнат било какви градежни активности на патот.
2. Јавното претпријатие ќе го повлече Одобрувањето и во следните случаи:
   - нема.
3. На барање на Јавното претпријатие, Корисникот е должен изменетите условите да ги спроведе во рок од:
   60 дена од денот на известувањето.
4. Рокот за писменото известување до Јавното претпријатие е:
   најмалку 7 дена пред да биде превземена било каква интервенција во инсталацијата.
5. Надомест за користење на инсталацијата во периодот на важноста на ова Одобрување:
   Не се плаќа надомест,
   Ако во иднина се донесат соодветни одлуки за наплата на надоместок за користење на патното земјиште и објектите со кои управува Јавното претпријатие, Корисникот ќе биде обврзан да го плаќа тој надоместок.
6. Рок за доставување на писмено барање за обновување, односно продолжување на Одобрувањето
   Најмалку 3 месеци пред истекот на важноста на Одобрувањето.
7. Рок за отстранување на инсталацијата:
   6 месеци по истекот на важноста на Одобрувањето.
8. Јавното претпријатие, со претходно писмено известување до Корисникот, ќе ја отстрани инсталацијата на сметка на Корисникот, ако во било кое време утврди дека истата е изведена (вградена) во патниот појас спротивно на ова Одобрувањето. Корисникот има целосна одговорност и ќе ги надомести сите штети на патот и патниот појас кои ќе произлезат од отстранувањето на инсталацијата. За можните штети предизвикани на инсталацијата при нејзиното отстранување Јавното претпријатие не сноси никаква одоговорност.

Дел V. Документација врз основа на која е издадено ова Одобрување:

1. Барање бр.03-6/1 од 20.09.2021год, заведно кај Јаното претпријатие под број УП10-175/1 од 28.09.2021година (и дополнително доставени прилози бр.03-11/2 од 15.11.2021 пристигнати во Јавното претпријатие на 19.11.2021 година и заведени под бр.УП10-175/3
   Подносител: ЕВН Македонија АД Скопје-КЕЦ Кавадарци
   Предмет на барањето:
   Регионален пат Р2137 (Р-122): попречен подземен премин на среднонапонски кабел со дупчење на км. 5+000 и негово подолжно водење од км. 0+510 до км. 5+000 од десната страна на патот во заштитниот појас и од км. 5+000 до км. 5+530 од левата страна на патот со вкупна должина L=5.020м. Премини со дупчење под Р1102 (Р-103) на км. 93+270 и под А1 (М-1) крак за Неготино и под потпатник на А1 (М-1) на км.110+985д. и км.106+086л.
2. Записник бр. 1 од извршен теренски увид на 22.10.2021г.
3. Приложена проектна документација:
   - Ситуација со внесени стационажи
   - Карактеристичен попречен профил на месата на премините со внесена стационажа
   - Попречни пресеци за подолжното водење со внесени стационажи.
4. Проектант:
   МЕХАНОТЕХНИКА дооел-Битола ул.Браќа Мингови бб, комплекс АВРА, 7000 Битола (изработен Ноември, 2021 год.) Технички број: 0302-117/21

ОБРАЗЛОЖЕНИЕ

Врз основа на поднесеното Барање и пропратната документација наведена погоре, Јавното претпријатие за државни патишта го прифати истото и ги пропиша условите под кои се издава ова Одобрување.

Упатство за правното средство:
Подносителот на Барањето има право на жалба до Комисијата на Владата на Република Македонија за решавање во управни работи од втор степен од областа на транспортот и врските во рок од 8 (осум) дена од денот на приемот на Одобрувањето.

Директор,
Ejup Rustemi

Изработил: Драгица Гашпарова
Контролирал: Зоран Велков
Одобрил: d-r Ejup Latifi

Детали за постапка за податоци, информации и мислења

Број на постапката:
43955

Статус:
Кај општини/институции

Наслов

Урбанистички проект за инфраструктура : Нов 10(20) kV кабелски вод низ (КО Неготино и КО Дуброво) – Општина Неготино

Датум на креирање

16.06.2022

Иницијатор

Друштво за инжинеринг, производство, промет и услуги МЕХАНОТЕХНИКА увоз - извоз Битола дооел

Надлежен орган

/

Е • УРБАНИЗАМ

Постапки

Корисници

Помош

е-Урбанистички
ПЛАНОВИ

mehanotehnika@t.mk
Друштво за инжинеринг, производство, промет и услуги МЕХАНОТЕХНИКА увоз - извоз Битола дооел

Институции

Додади институција

Пребарај

Надворешна институција	Датум на испраќање	Датум на одговор	Мислење	Испратено
АГЕНЦИЈА ЗА ЦИВИЛНО ВОЗДУХОПЛОВСТВО	17.06.2022	17.06.2022		✓
ЕВН_издавање_податоци_и_мислења_планови	17.06.2022	23.06.2022		✓
МЕПСО АД Скопје	17.06.2022	/		✓
Агенција за електронски комуникации	17.06.2022	/		✓
А1 Македонија ДООЕЛ Скопје	17.06.2022	/		✓
Македонски Телеком АД-Скопје	17.06.2022	20.06.2022		✓
ЈП Комуналец, Неготино	17.06.2022	/		✓
ДЗС Неготино	17.06.2022	/		✓

← Претходни 1 Следни →

Прикажани 1 - 8 од 8 ставки

II. ПЛАНСКИ ДЕЛ

II.1. Текстуален дел

1. ПРОЕКТНА ПРОГРАМА

ЕВН Македонија АД Скопје
13
Бр. 03-5/1
12.07 2022 год.

ДООЕЛ „МЕХАНОТЕХНИКА“

ДРУШТВО ЗА ИНЖЕНЕРИНГ, ПРОИЗВОДСТВО, ПРОМЕТ И УСЛУГИ, УВОЗ-ИЗВОЗ БИТОЛА
Ул.„Браќа Мингови“ бб, комплекс АВРА
Тел.: +389 75 462 767, 75 462 797
500-0000002298-20 Стопанска Банка Битола
ДБ МК 4002992108603
e-mail: mehanotehnika@t-home.mk

ПРОЕКТНА ПРОГРАМА

ЗА ИЗРАБОТКА НА

Урбанистички проект за инфраструктура

за инфраструктура за:

Нов 10(20) kV кабелски вод низ КП бр. 1010/1, КП бр. 1011, КП бр. 1012, КП бр, 1015/1, КП бр. 1016, КП бр. 1020/1, КП бр. 1023, КП бр. 242, КП бр, 245/3, КП бр. 246, КП бр, 247, КП бр. 257, КП бр. 258, КП бр, 260/2 и КП бр. 477 (КО Дуброво) – Општина Неготино

Изработувач: „Механотехника” ДООЕЛ Битола

Инвеститор: ЕВН МАКЕДОНИЈА АД., СКОПЈЕ

0

ЉУПЧО СТОЈЧЕВ
дип.л.инж.арх.
Овластен планер 0221

Јули, 2022

МЕХАНОТЕХНИКА БИТОЛА ДООЕЛ

ПРОЕКТНА ПРОГРАМА ЗА ИЗРАБОТКА НА УРБАНИСТИЧКИ ПРОЕКТ ЗА ИНФРАСТРУКТУРА СО НАМЕНА Е1.8 - за инфраструктура за:
Нов 10(20) kV кабелски вод низ КП бр. 1010/1, КП бр. 1011, КП бр. 1012, КП бр, 1015/1, КП бр. 1016, КП бр. 1020/1, КП бр. 1023, КП бр. 242, КП бр, 245/3, КП бр. 246, КП бр, 247, КП бр. 257, КП бр. 258, КП бр, 260/2 и КП бр. 477 (КО Дуброво) – Општина Неготино

1. ВОВЕД

Со предметната документација се предвидува изградба на нов 10(20) kV кабелски вод низ (КО Дуброво) - Општина Неготино, согласно приложена документација и во се согласно позитивна законска регулатива.
Со цел да се обезбеди подобро напојување на потрошувачитена предметната траса е изготвено техничко решение. Техничкото решение предвидува изградба на нов среднонапонски кабелски вод чија почетна точка е спојница со среднонапонски кабелски вод на КП бр. 260/2, а крајна точка е исто така спојница со среднонапонски кабел на КП бр. 1010/1. Новопредвидениот кабелски вод е со должина од околу 1401 метри, со тип на кабел NA2XS(F) 2Y 3x1x400 mm2. Трасата целосно се движи низ КП бр. 1010/1, КП бр. 1011, КП бр. 1012, КП бр, 1015/1, КП бр. 1016, КП бр. 1020/1, КП бр. 1023, КП бр. 242, КП бр, 245/3, КП бр. 246, КП бр, 247, КП бр. 257, КП бр. 258, КП бр, 260/2 и КП бр. 477 (КО Дуброво) – Општина Неготино.

1.1 Опис на проектниот опфат:

Просторот кој е предмет на изработка на Урбанистичкиот проект за инфраструктура се наоѓа на територијата на Општина Неготино, (КО Дуброво) на КП бр. 1010/1, КП бр. 1011, КП бр. 1012, КП бр, 1015/1, КП бр. 1016, КП бр. 1020/1, КП бр. 1023, КП бр. 242, КП бр, 245/3, КП бр. 246, КП бр, 247, КП бр. 257, КП бр. 258, КП бр, 260/2 и КП бр. 477. Проектниот опфат на вака предложениот У.П. има површина од 0.14 ха.

Границата на планскиот опфат претставува затворена линија со прекршни точки.

1.2 Проектни барања за градбите во рамките на проектниот опфат:

Урбанистичкиот проект за инфраструктура треба да биде изработен во согласност со:

Законот за урбанистичко планирање (Сл.в. на Р.М. бр.32/20) и Правилникот за урбанистичко планирање (Сл.в. на Р.М.бр.225/20, 219/21).

При изработката на Урбанистичкиот проект за инфраструктура задолжително треба да се прибаваат потребните податоци и информации согласно член 47 од Законот за урбанистичко планирање (Сл. В. На РМ 32/2020).

На Урбанистичкиот проект задолжително треба да биде извршена Стручна Ревизија, согласно член 62, став 5 од Законот за урбанистичко планирање (Сл.в. на Р.М.бр.32/20).

Задача на планската документација е изработка на урбанистички проект за инфраструктура, за изградба на нов среднонапонски вод со која ќе се постигнат следните цели:

- рационално користење на земјиштето;
- максимално вклопување на инфраструктурата и објектите со теренот;

- оформување препознатлива амбиентална целина;
- почитување и валоризација на културното и градителското наследство;
- вградување на заштитни мерки;почитување на законските прописи, стандарди и нормативи во планирањето;

Основа за изработка на Урбанистичкиот проект за инфраструктура се следните документи:

Изводот од план

Ажурирана геодетска подлога

Проектна програма

Урбанистичкиот проект за инфраструктура ќе се изработи согласно методологијата пропишана во важечката законска и подзаконска регулатива:

Закон за урбанистичко планирање (Сл.в на РМ 32/2020)

Правилник за урбанистичко планирање (Сл.в на РМ 225/2020, 219/2021)

1.3. Проектни барања за инфраструктурата:

Со Урбанистичкиот проект за инфраструктура да се решат приклучните точки на основните водови на инфраструктурата во согласност со изводот од план и мислењата од надлежните јавни комунални претпријатија.

МЕХАНОТЕХНИКА БИТОЛА ДООЕЛ

***

Изработувач на Проектната програма за Урбанистички проект за инфраструктура: Љупчо Стојчев д.и.а овластување бр. 0.0221

Инвеститор
ЕВН МАКЕДОНИЈА АД, СКОПЈЕ

2. ИНВЕНТАРИЗАЦИЈА НА СНИМЕН ИЗГРАДЕН ГРАДЕЖЕН ФОНД, ВКУПНА ФИЗИЧКА СУПРАСТРУКТУРА И ИНФРАСТРУКТУРА ВО РАМКИТЕ НА ПРОЕКТНИОТ ОПФАТ

Просторот дефиниран за изработка на Урбанистички проект за инфраструктура со намена Е1.8–водови за пренос на електрична енергија, ги опфаќа КП бр. 1010/1, КП бр. 1011, КП бр. 1012, КП бр, 1015/1, КП бр. 1016, КП бр. 1020/1, КП бр. 1023, КП бр. 242, КП бр, 245/3, КП бр. 246, КП бр, 247, КП бр. 257, КП бр. 258, КП бр, 260/2 и КП бр. 477 (КО Дуброво) – Општина Неготинои се наоѓа во УПВНМ за Дуброво- Тремник со бр. 11-210 од 17.06.2022 година, одлука бр.08-76/7 од 14.03.2017 година.

За целосно согледување на постојната состојба, во границите на опфатот извршени се детални истражувања на просторот. Истражувањата на локалитетот се извршени по пат на директен увид на терен.

При увидот на лице место, согледано е дека на просторот постои регионален пат Р2137 (П- 122) делница: Неготино – Војшанци и регионален пат Р1102 (Р- 103) како што се прикажани во ажурирана геодетска подлога, а со овој урбанистички проект просторот треба да се дополни, всушност да се регулира дел од комуналната инфратруктура.

На геодетската подлога, изработена од овластена фирма за катастар, “Гео АД Инженеринг ДООЕЛ“ – Битола, ажурирана е состојбата на просторот, со сите свои параметри на поставеност, димензии и висински точки на предметната локација и нејзината околина.

Предметниот проектен опфат со намена Е1.8 – водови за пренос на електрична енергија изнесува 1401.55 m^2.

3. ОПИС И ОБРАЗЛОЖЕНИЕ НА ПРОЕКТНИОТ КОНЦЕПТ ЗА ПРОСТОРЕН РАЗВОЈ

Проектниот концепт е поставен врз основа на анализата на просторот, анализата на можностите за просторен развој и Проектната програма. Проектниот концепт е во директна зависност од природните фактори, посебно од конфигурацијата на теренот и од можностите за просторна композиција, односно естетско обликување на просторот. Одржливиот развој е еден од принципите врз кој е поставен проекнтиот концепт. Проектниот концепт е условен и од мерките за заштита и спасување.
Целта на проектниот концепт е да изврши хармонизација на просторните природни услови и предвидената градба во функционална целина со естетска препознатливост.

3.1 ДЕЈНОСТИ И АКТИВНОСТИ КОИ СЕ ОДВИВААТ ВО ГРАДБИТЕ ВО ГРАДЕЖНАТА ПАРЦЕЛА СО НУМЕРИЧКИ ПОКАЗАТЕЛИ НА УРБАНИСТИЧКИТЕ ПАРАМЕТРИ ЗА СЕКОЈА ГРАДБА ПОЕДИНЕЧНО

Со предметната документација се предвидува изградба на нов 10(20) kV кабелски вод низ (КО Дуброво) - Општина Неготино, согласно приложена документација и во се согласно позитивна законска регулатива.
Со цел да се обезбеди подобрување на стабилноста во напојувањето на потрошувачите, од страна на ЕВН Македонија АД Скопје изготвено е техничко решение. Техничкото решение предвидува изградба на нов среднонапонски кабелски вод со почетна точка спојница со кабел на КП бр. 260/2 и крајна точка исто така спојница со кабел на КП бр. 1010/1. Новопредвидениот кабелски вод е со должина од околу 1401 метри и предвиден е тип на кабел NA2XS(F) 2Y 3x1x400 mm2. Трасата целосно се движи низ КП бр. 1010/1, КП бр. 1011, КП бр. 1012, КП бр, 1015/1, КП бр. 1016, КП бр. 1020/1, КП бр. 1023, КП бр. 242, КП бр, 245/3, КП бр. 246, КП бр, 247, КП бр. 257, КП бр. 258, КП бр, 260/2 и КП бр. 477

(КО Дуброво) – Општина Неготино.Со Урбанистичкиот проект за инфраструктура се предвидуваат следните класи на намена: (дефинирањето е според Член 73 од Правилникот за урбанистичко планирање - Сл. Весник на РСМ бр. бр. 225/20, 219/21):

Е – ИНФРАСТРУКТУРА / Е 1.8 – ВОДОВИ ЗА ПРЕНОС НА ЕЛЕКТРИЧНА ЕНЕРГИЈА

НУМЕРИЧКИ ПОКАЗАТЕЛИ НА УРБАНИСТИЧКИТЕ ПАРАМЕТРИ				
	ОСНОВНА КЛАСА НА НАМЕНИ	ВИД НА ОБЈЕКТ	Должина на кабелски вод m	Проектен опфат m²
1.1	Е1.8 водови за пренос на електрична енергија	СН кабел	1401	1401.55

3.2 ВОДОВИ И ИНСТАЛАЦИИ НА ИНФРАСТРУКТУРИТЕ

Инфраструктурата ја дефинираат следните водови:
- сообраќајна мрежа
- водоводна мрежа
- канализациона мрежа
- електрична мрежа
- телекомуникациска мрежа

Од Агенција за цивилно воздухопловство (арх. бр.12-8/630 од 17.06.2022 г.) добиени се податоци дека на планскиот опфат нема нивни објекти, инсталации, уреди или било какви структури и може да се планира без посебни услови и ограничувања.

Според податоцита добиени одМакедонски Телеком АД Скопје (арх.бр. 43955 од 20.06.2022 г.) на предметната траса постојат нивни подземни инсталации. Кабелскиот вод треба да се изврши во се според даденото „Упатство за поставување на енергетски кабли“ (Приближување и вкрстување на енергетски кабел со телекомуникациска мрежа “).

Според податоцита добиени од А1 Македонија ДООЕЛ Скопје (арх.бр. 11-4287/1 од 20.06.2022 г.) на предметната траса постојат нивни подземни инсталации. Кабелскиот вод треба да се изврши во се според даденото „Упатство за поставување на енергетски кабли“ (Приближување и вкрстување на енергетски кабел со телекомуникациска мрежа “).

Од страна на ЕВН Македонија АД – Скопје (арх. бр. 10-26/3-295 од 23.06.2022 г.) доставени се податоци дека на предметното подрачје ЕВН располага со енергетски инсталации. Според тоа изведбата во се мора да се изврши според даденото „Упатство за поставување на енергетски кабли“.

4. ДЕТАЛНИ УСЛОВИ ЗА ПРОЕКТИРАЊЕ И ГРАДЕЊЕ

Предмет на изработка е Урбанистички проект за инфраструктура за: Нов 10(20) kV кабелски вод низ КП бр. 1010/1, КП бр. 1011, КП бр. 1012, КП бр, 1015/1, КП бр. 1016, КП бр. 1020/1, КП бр. 1023, КП бр. 242, КП бр, 245/3, КП бр. 246, КП бр, 247, КП бр. 257, КП бр. 258, КП бр, 260/2 и КП бр. 477 (КО Дуброво) – Општина Неготино. При изработка на урбанистичкиот проект за инфраструктура почитувани се заклучоците и насоките од Проектната програма, како и барањата на Инвеститорот.
Урбанистичкиот проект за инфраструктура се изработува согласно член 58 став 2 од Законот за урбанистичко планирање (Сл.Весник на РСМ бр. 32/20), согласно важечкиот Правилник за урбанистичко планирање (Сл. Весник на РСМ бр. 225/20, 219/21) и

согласно член 45-а од Законот за градење (Сл.весник бр. 130/09, 124/10, 18/11, 36/11, 54/11, 13/12, 144/12, 25/13, 79/13, 137/13, 163/13, 27/14, 28/14, 42/14, 115/14, 149/14, 187/14, 44/15, 129/15, 217/15, 226/15, 30/16, 31/16, 39/16, 71/16, 132/16, 64/18, 168/18, 244/19, 18/20 и 96/21) и ќе содржи техничко решение на инфраструктурата со сите нејзини елементи во текстуален дел и графички прилози и ќе ја прикажува трасата на инфраструктурата.
Урбанистички проект за инфраструктура за: Нов 10(20) kV кабелски вод низ КП бр. 1010/1, КП бр. 1011, КП бр. 1012, КП бр, 1015/1, КП бр. 1016, КП бр. 1020/1, КП бр. 1023, КП бр. 242, КП бр, 245/3, КП бр. 246, КП бр, 247, КП бр. 257, КП бр. 258, КП бр, 260/2 и КП бр. 477 (КО Дуброво) – Општина Неготино, во овој регион ги зацртува основните правци на просторниот развиток на општината, со цел да се постигне оптимална просторна организираност и функционална опременост на просторот за одреден временски период.

Општи услови за изградба, развој и користење на земјиштето и градбите

1. Со овие услови:

- се определуваат условите и мерките за спроведување на замислите и ставовите на Урбанистички проект за инфраструктура за: Нов 10(20) kV кабелски вод низ КП бр. 1010/1, КП бр. 1011, КП бр. 1012, КП бр, 1015/1, КП бр. 1016, КП бр. 1020/1, КП бр. 1023, КП бр. 242, КП бр, 245/3, КП бр. 246, КП бр, 247, КП бр. 257, КП бр. 258, КП бр, 260 и КП бр. 477 (КО Дуброво) – Општина Неготино, објаснуваат некои ставови за чие правилно спроведување од текстуалниот и графичкиот дел на планот не можат да се добијат секогаш јасни одговори.
- се утврдуваат глобални смерници за изработка на плановите од понизок ред

2. Овие услови се применуваат во сите фази на разработка и реализација на урбанистичкиот проект за инфраструктура за нов 10(20) kV кабелски вод.

- Условите ќе се применуваат во границите на проектниот опфат на урбанистичкиот проект за инфраструктура
  - 2.1 Составен дел на овие услови се графичките прилози во Р=1:750 како и текстуалниот дел.
  - 2.2 Во граници на урбаниот опфат за кој проектот се однесува одредено е земјиште за изградба на инфраструктура со класа на намена: Е1.8 – водови за пренос на електрична енергија
  - 2.3 Според Мрежни правила за дистрибуција на ЕЕ, член 138, алинеа (6) заштитниот појас е 1 м од оската на изводот за кабел од 1 до 20 kV.
  - 2.4 Во зависност од реалните можности и потенцијали за управување со отпад во пошироко подрачје на локацијата, ќе се следи на современата хиерархија на ЕУ за управување со отпад, со можност за искористување на рециклабилните фракции.
  - 2.5 При примена на Измената и дополната на одобрениот Урбанистички проект за инфраструктура за се што не е дефинирано со овие Параметри ќе се применуваат стандардите и нормативи утврдени со Правилникот за урбанистичко планирање (Сл.В. на РМ бр.225/20, 219/21).

Посебни услови за градба, развој и користење на градежното земјиште

Посебните услови за градење во оваа урбанистичко-проектна документација се однесуваат на површините за градба во рамките на Урбаниот опфат и тоа:
Границата на проектен опфат се утврдува врз основа на Член 27, 32, 36,44 и 48 од Правилникот урбанистичко планирање (Сл.В. на РМ бр. 225/20, 219/21). Границата на опфатот е дефинирана према логични разделници, дефинирани со член 7 од

Правилникот.

-Вкупната површина на проектниот опфат изнесува 1401.55 м²

КОРИДОР:
Површина на опфат 1.1 – кабелски вод
Класа на намена: Е1.8 – водови за пренос на електрична енергија
Површина на опфат: 1401.55 м ²
Должина на кабелска траса: 1401 m

При изработка на основниот проект потребно е почитување на сите наводи од Елаборатот за оценка на влијание на објектот врз животната средина за кој е потребно добивање мислење од страна на Управа за животна средина. При изработка на проектна документација се применуваат следниве закони и подзаконски акти:

- Закон за заштита на животна средина („Службен Весник на Република Македонија“ бр. 53/05, 81/05, 24/07, 159/08, 83/09, 48/10, 124/10, 51/11, 123/12, 93/13, 187/13, 42/14, 44/15, 129/15, 192/15, 39/16 и 99/18)
-Закон за квалитетот на амбиенталниот воздух (Сл.Весник на РМ бр. 67/2004, 92/2007, 35/2010, 47/2011, 59/2012,163/2013, 10/2015, 146/2015 и 151/2021)
-Закон за управување со отпад(Сл.Весник на РМ бр. 68/2004, 71/2004, 107/2007, 102/2008, 143/2008, 124/10, 51/11, 123/12, 147/13, 163/13, 51/15, 146/15, 156/15, 192/15, 39/16, 63/16 и 31/2020)
-Закон за води (Сл.Весник на РМ бр. 87/2008, 6/2009, 161/2009, 83/2010, 51/2011, 44/2012, 23/2013, 163/2013,180/2014, 146/2015, 52/16 и 151/2021)
- Закон за заштита на природата (Сл.Весник на РМ бр. 67/04; 14/06; 84/07; 35/10; 47/11; 148/11; 59/12; 13/13; 163/13; 41/14; 146/15, 39/16, 63/16, 113/18 и 151/2021)
-Закон за заштита од бучава во животна средина (Сл. Весник на РМ бр.79/07, 124/10, 47/11, 143/2013, 146/2015 и 151/2021)
-Уредба за класификација на водите(Сл.Весник на РМ бр.99/16, 246/2018 и 276/2019)

При депонирање на некоја супстанца кое што би предизвикало испуштање на загадувачки материи во подземните води, претходно мора да се изврши испитување на хидрогеолошки услови на соодветна област и да се предвидат и спроведат сите неопходни технички мерки на претпазливост. Доколку при уредување на просторот се дојде до сознанија за природно наследство кое може да биде загрозено потребно е да се предвидат и превземат соодветни мерки за заштита бо согласност со - Закон за заштита на природата (Сл.Весник на РМ бр. 67/04; 14/06; 84/07; 35/10; 47/11; 148/11; 59/12; 13/13; 163/13; 41/14; 146/15, 39/16, 63/16, 113/18 и 151/2021)

Согласно член 65 од Законот за заштита на културно наследство (Сл.Весник на РМ бр. 20/04, 115/07, 18/11, 148/11, 23/13, 137/13, 164/13, 38/14, 44/14, 199/14, 104/15, 154/15, 192/15 и 39/16, 11/18 и 20/19) ако во текот на изведување на градежни работи се дојде до археолошко наоѓалиште односно предмети од археолошко значење, изведувачот на работите е должен да го пријави откритието, да ги запре работите и да го обезбеди наоѓалиштето од евентуално оштетување и уништување а откриените предмети да ги зачува во состојба во која се најдени.

5. МЕРКИ ЗА ЗАШТИТА

5.1 Заштита на територија од стихијно градење, без планска документација и заштита на животна средина

Посебни мерки и активности за остварување на рационалното користење и заштита на просторот, како и посебни интереси на просторниот развој е обезбедување на спроведување на постојните закони и прописи со кои се заштитува просторот, ресурсите

на националното богатство и се организира и уредува со цел за вкупен развој на истиот.
При изработка на планската документација е пристапено со намера колку е можно да се избегне негативно влијание на човековата околина.
Изборот на трасите за полагање на каблите е правен така да се избегне минување низ површини за градење во градежните парцели, а да се оди во профилот на постојан земјен пат, надвор од патниот појас. Со тоа се обезбедува примарниот предуслов за реализација на проектот, бидејќи се работи за јавни површини и површини во сопственост на дистрибутерот и потрошувачот.
Анализата на активностите кои се превземаат при поставување на електричните кабли и активностите кои се неопходни во насока на одржување на истите во текот на експлоатациониот период овозможуваат утврдување на изворот на евентуалните негативни влијанија врз животната средина во текот на двете фази.
Во периодот на градба, земјаните активности се главен извор на негативно влијание врз животната средина.
Во оваа фаза се вклучени подготвителните активности и градежните активности.
Начинот на изведувањето на кабелите треба во целост да биде во согласност со работните услови, во смисол на комплетно доведување на трасите во првобитна состојба по завршувањето со полагање на подземните кабли со максимално искористување на истиот материјал од ископот за затрупување на ровот.
Столбчињата кои ќе се користат за обележување на трасите се од бетон кој нема негативни влијанија на околината.
Во текот на експлоатациониот период редовните активности и активностите кои се превземаат во интервентни случаи за одржување на поставените кабли би можеле да имаат негативно влијание врз животната средина.
Со цел да се обезбеди заштита на животната средина преку запазување на поставените стандарди, намалување или отстранување на отпадните материи и емисии на местото на кое настануваат потребно е да се има во предвид следното: Согласно Законот за животна средина (Сл. Весник на РМ, бр. 53/05, 81/05, 24/07, 159/08, 83/09, 48/10, 124/10, 51/11, 123/12, 93/13, 187/13, 42/14, 44/15, 129/15, 192/15, 39/16 и 99/18) и Уредбата за определување на проектите и за критериумите врз основа на кој се утврдува потребата за спроведување на постапката за оцена на влијанијата врз животна средина (Сл.весник на РМ, бр. 74/05, бр. 109/09, 164/12 и 202/16), треба да се утврдува потребата за спроведување на постапка за оцена на влијанието на проектот врз животната средина. Потребата од оцена на влијанијата врз животната средина, во согласност со критериумите утврдени во членовите 5, 6, 7 и 8 од оваа Уредба, ја донесува Органот на државната управа надлежен за работите од областа на животната средина.
Согласност Законот за животната средина (Сл. Весник на РМ, бр. 53/05, 81/05, 24/07, 159/08, 83/09, 48/10, 124/10, 51/11, 123/12, 93/13, 187/13, 42/14, 44/15, 129/15, 192/15, 39/16 и 99/18) и Законот за заштита на природата (Сл.Весник на РМ бр. 67/04; 14/06; 84/07; 35/10; 47/11; 148/11; 59/12; 13/13; 163/13; 41/14; 146/15, 39/16, 63/16, 113/18 и 151/21), правните или физичките лица кои вршат дејности или активности кои спаѓаат во проектите за кои се спроведува постапка за оцена на влијанието врз животната средина се должни да изготват Елаборат за заштита на животната средина со цел да се оцени влијанието на дејностите или активностите врз животната средина, пред да започнат со спроведувањето на проектот и истиот да го достават до органот надлежен за одобрување на спроведување на проектот. Согласно член 7 од Законот за управување

со отпад (Сл.Весник на РМ бр. 68/2004, 71/2004, 107/2007, 102/2008, 143/2008, 124/10, 51/11, 123/12, 147/13, 163/13, 51/15, 146/15, 156/15, 192/15, 39/16, 63/16 и 31/2020) создавачите на отпад се должни во најголема можна мера, да го избегнат создавањето на отпад и да ги намалат штетните влијанија на отпадот врз животната средина, животот и здравјето на луѓето.

5.2 Заштита на природата – природно наследство

Согласно Студијата за заштита на природното наследство изработена за потребите на просторниот план во околината на Дуброво каде припаѓа и третираниот плански опфат нема евидентирано природно наследство. Доколку при изработка на Проект за инфраструктура или при уредувањето на просторот се дојде до одредени нови сознанија за природно наследство кое може да биде загрозено со изградбата на електричниот кабел, потребно е да се предвидат соодветни мерки за заштита согласно Законот за заштита на природата (Сл.Весник на РМ бр. 67/04; 14/06; 84/07; 35/10; 47/11; 148/11; 59/12; 13/13; 163/13; 41/14; 146/15, 39/16, 63/16, 113/18 и 151/21).

5.3 Мерки за засолнување

Засолнувањето опфаќа планирање, изградба, одржување и користење на јавните засолништа, одржување и користење на изградените засолништа и на другите заштитни објекти што се наменети за засолнување на населението, материјалните и културните добра на Република С. Македонија. Обврска за планирање, подготвување на активности за спроведување и спроведување на засолнувањето имаат органите на државната управа, органите на општините, односно на Општина Неготино, јавните претпријатија, установите и службите и трговските друштва (во натамошниот текст: задолжени субјекти).
Организацијата на засолнувањето опфаќа планирање и подготвување на активности и мерки за спроведување на засолнувањето.
Планирањето на засолнувањето е процес што започнува со планската изградба на засолништа и други заштитни објекти согласно прописите за урбанистичко планирање. Планирањето на засолнувањето опфаќа проценка и степен на загрозеност и повредливост на територијата, утврдување на потребна организација за спроведување на засолнувањето и пропишување на оперативна постапка за спроведување на засолнувањето. За спроведување на засолнувањето задолжените субјекти и силите за заштита и спасување ги исполнуваат задачите и должностите во случај на непосредна опасност, за време на траењето на опасноста и после завршување на опасноста.
Во случај на непосредна опасност се ангажираат одговорните лица во задолжените субјекти за утврдување на состојбата на изградените засолништа, на потребите од доопремување или сервисирање на постоечката опрема и се известува населението да обезбеди соодветно количество на храна, вода, лекови и сл.
Во случај на непосредна воена опасност согласно планските документи се врши адаптација на планираните подрумски простории, прилагодување на природни објекти (пештери и сл.), изградба на рововски заштитни објекти и засолнување на материјалните и културните добра што се од значење за Република С. Македонија.
За време на траење на опасноста задолжените субјекти за спроведување на засолнувањето ги ставаат во функција засолништата и другите заштитни објекти и се врши нивно запоседнување од страна на населението. Престојувањето на населението во засолништата и другите заштитни објекти за времетраењето на опасноста, се

спроведува со определен режим за престој и трае додека трае и опасноста.

По престанок на опасноста задолжените субјекти вршат увид во состојбите на теренот при што се утврдува дали е напуштено секое засолниште, како и другите заштитни објекти во кои се засолнило населението. Во случај да не било овозможено напуштање на некое засолниште или друг заштитен објект поради негово оштетување или поради настанати урнатини веднаш се пристапува кон спасување и извлекување на затрупаните за што се ангажираат силите за заштита и спасување.

5.4 Мерки за заштита од пожари, експлозии и опасни материјал

Превентивни мерки за заштита и спасување од пожар, експлозии и опасни материи се активности кои се планираат и спроведуваат со нормативи при проектирање и изградба на градбите.

Инвеститорот на проектната документација за изградба на градби, како и за градби на кои се врши реконструкција, пренамена, е должен да изготви елаборат за заштита од пожар, експлозии и опасни материи. Од изработка на елаборат се земаат станбени згради со висина до 10.0м, како и јавни градби со капацитет за истоврмен престој до 25 лица. Согласноста за застапеност на мерките за заштита од пожар, експлозии и опасни материи дава Дирекцијата, односно нејзините подрачни единици за заштита и спасување, согласно член 70, од Законот за Заштита и спасување (Сл.весник на РМ бр. 36/04, 49/04, 86/08, 124/10, 18/11, 41/14, 129/15, 71/16, 106/16 и 83/18). Организацијата и спроведувањето на заштитаод пожар, која се остварува во рамките на системот за заштита и спасување се уредува со Уредбата за спроведување на заштита и спасување од пожари Сл.весник на РМ бр. 67/04, 81/07, 55/13, 193/15, 39/16 и 168/17).

Организацијата и спроведувањето на заштитаод пожар, која се остварува во рамките на системот за заштита и спасување се уредувасо Уредбата за спроведување на заштита и спасување од пожари Сл.весник на РМ бр. 98/05).

Во однос на диспозицијата на противпожарната заштита проектниот опфат во случај на пожар ќе го опслужува противпожарната единица од најблиската општина.

Во процесот на планирањето треба да се води сметка за конфигурацијата на теренот, степенот на загрозеност од пожари и услови кои им погодуваат на пожарите: климатско-хидролошки услови, ружа на ветрови и слично, кои имаат влијание врз загрозеноста и заштитата од пожари.

Заради успешна заштита од вакви појави сепреземаат низа мерки за отстранување на причините за предизвикување на пожари, спречување на нивното ширење, гасење и укажување помош при остранување на последиците предизвикани со пожар. Затоа е потребно планираната сообраќајна инфраструктура да овозможи непречена интервенција на противпожарните возила, доводната мрежа на вода да е со капацитет кој овозможува несметано функционирање на надворешната хидрантска мрежа околу градбите, во согласност со ПП норми и стандарди, водењето на останата инфраструктура да е во инфраструктурни коридори, подземно поставени на безбедносно меѓусебно растојание и сл. Во однос на заштитата од пожари, во наведената документација да се реши и громобранската инсталација, со цел да нема појава на зголемено пожарно оптоварување.

5.5 Мерки за заштита и спасување од урнатини

Заштита и спасување под урнатини, опфаќа превентивни и оперативни мерки. Превентивните мерки за заштита од урнатини се состојат од активности кои се планираат и спроведуваат со урбанистичко планирање и со примена на техничките нормативи при проектирање и изградба на градбите. Да се градат асеизмички градби, обезбедување слободен проток на сообраќајниците, избегнување на тесни грла на истите, обезбедување депонија за складирање на градежен отпад, при евентуални урнатини. Организацијата и спроведувањетона спасувањето од урнатини, се утврдуваат во

рамките на системот за заштита и спасување, се уредува со Уредбата за спроведување на мерката заштита и спасување од урнатини (Сл.весник на РМ бр. 100/2010).

5.6 Мерки за заштита и спасување од лизгање на земјиштето

Мерки за потенцијално свлекување на теренот се превземени во Основниот проект, но сепак потребно да се изготви елаборат за извршени геомеханички, геолошки и хидротехнички испитувања.

6. ПРИЛОЗИ КОН ТЕКСТУАЛЕН ДЕЛ

6.1. Извештај од извршена стручна ревизија

ФОРМИ ДООЕЛ
ДРУШТВО ЗА ПРОЕКТИРАЊЕ
ПРОИЗВОДСТВО ТРГОВИЈА И УСЛУГИ
адреса: ул. Арсение Јовков бр:28
тел/фах: +389 47 202 701
моб: +389 70 206 501
е-пошта: mimis@t.mk

Друштво за проектирање, производство, трговија и услуги
ФОРМИ Јорго ДООЕЛувоз-извоз
Бр.09-09/184
15.07.2022 год.

ИЗВЕШТАЈ

ЗА ИЗВРШЕНА СТРУЧНА РЕВИЗИЈА

Урбанистички проект
за инфраструктура:

НАСЛОВ НА ПРОЕКТНА ДОКУМЕНТАЦИЈА: Нов 10(20) kV кабелски вод низ КП бр. 1010/1, КП бр. 1011, КП бр. 1012, КП бр, 1015/1, КП бр. 1016, КП бр. 1020/1, КП бр. 1023, КП бр. 242, КП бр, 245/3, КП бр. 246, КП бр, 247, КП бр. 257, КП бр. 258, КП бр, 260/2 и КП бр. 477 (КО Дуброво) – Општина Неготино

ЛОКАЦИЈА: ОПШТИНА НЕГОТИНО

ИНВЕСТИТОР: ЕВН МАКЕДОНИЈА А.Д., СКОПЈЕ

ПРОЕКТАНТСКА КУЌА: МЕХАНОТЕХНИКА ДООЕЛ Битола

РЕВИДЕНТСКА КУЌА: ДППТУ ФОРМИ Јорго ДООЕЛ Битола
Лиценца бр. 12

ТЕХНИЧКИ БРОЈ: 09-09/184 од 15.07.2022

Битола,Јули, 2022

СОДРЖИНА:

- Општ дел
1. Потврда за регистрирана дејност
2. Лиценца за ревизија на планска документација
3. Решение за назначување одговорни ревиденти
4. Овластувања на одговорни ревиденти

Број: 0805-50/155020220004610

Датум и време: 24.1.2022 г. 10:34:48

Дигитално потпишан од: CRRSM
Централен Регистар на Република Северна Македонија
Датум и час на потпишување: 24.01.2022 во 10:35:05
Издавач на сертификатот: KIBSTrust Issuing Qseal CA G2
Сертификатот е валиден до: 07.11.2024
Документот е дигитално потпишан и е правно валиден

/Електронски издаден документ/

ТЕКОВНА СОСТОЈБА

ПОДАТОЦИ ЗА СУБЈЕКТОТ	
ЕМБС:	5226961
Целосен назив:	Друштво за проектирање, производство, трговија и услуги ФОРМИ Јорго ДООЕЛ увоз-извоз Битола
Кратко име:	ФОРМИ
Седиште:	АРСЕНИЈЕ ЈОВКОВ бр.28 БИТОЛА, БИТОЛА
Вид на субјект на упис:	ДООЕЛ
Датум на основање:	16.7.1998 г.
Деловен статус:	Активен
***Вид на сопственост:**	Приватна
ЕДБ:	4002998133162
Големина на субјектот:	мал
Организационен облик:	05.4 - друштво со ограничена одговорност основано од едно лице
Надлежен регистар:	Трговски Регистар

ОСНОВНА ГЛАВНИНА	
Паричен влог MKD:	0,00
Непаричен влог MKD:	995.200,00
Уплатен дел MKD:	995.200,00
Вкупно основна главнина MKD:	995.200,00

СОПСТВЕНИЦИ	
ЕМБГ/ЕМБС:	2404955410042
Име и презиме/Назив:	ЈОРГО ШУНДОВСКИ
Адреса:	БОРИС КИДРИЧ бр.3 БИТОЛА, БИТОЛА
Тип на сопственик:	Основач/сопственик
Паричен влог MKD:	0,00
Непаричен влог MKD:	995.200,00
Уплатен дел MKD:	995.200,00
Вкупен влог MKD:	995.200,00
Вид на одговорност:	Не одговара

ДЕЈНОСТИ	
Приоритетна дејност/ Главна приходна шифра:	71.12 - Инженерство и со него поврзано техничко советување
ОПШТА КЛАУЗУЛА ЗА БИЗНИС	
Евидентирани се дејности во надворешниот промет	
Други дејности:	Регистрирани дејности во надворешно-трговскиот промет

ОВЛАСТУВАЊА	
Овластени лица	
ЕМБГ:	2404955410042
Име и презиме:	ЈОРГО ШУНДОВСКИ
Адреса:	БОРИС КИДРИЧ бр.3 БИТОЛА, БИТОЛА
Овластувања:	Управител со неограничени овластувања во рамките на запишаните дејности во внатрешниот и надворешниот трговски промет
Овластено лице:	Овластено лице

ДОПОЛНИТЕЛНИ ИНФОРМАЦИИ	
КОНТАКТ	
E-mail:	mimis@t-home.mk

Напомена:
Во тековната состојба прикажани се само оние податоци за кои има запишана вредност.

*Видот на сопственоста се определува врз основа на својството на основачот/содружникот /сопственикот и служи исклучиво за статистички цели на Државниот завод за статистика на Република Северна Македонија

Правна поука: Против овој реален акт може да се изјави приговор до Централниот регистар на Република Северна Македонија во рок од 8 дена од денот на приемот.

РЕПУБЛИКА МАКЕДОНИЈА
МИНИСТЕРСТВО ЗА ТРАНСПОРТ И ВРСКИ
СКОПЈЕ

Врз основа на член 16 став (6) од Законот за просторно и урбанистичко планирање, Министерството за транспорт и врски издава

Л И Ц Е Н Ц А
ЗА РЕВИЗИЈА НА УРБАНИСТИЧКИ ПЛАНОВИ

НА

Друштво за проектирање ,производство ,трговија и услуги ФОРМИ Јорго ДООЕЛ увоз-извоз Битола

(назив, седиште, адреса и ЕМБС на правното лице)

Бонде Скерлевски,, бр. 10/2, Битола, ЕМБС:5226961

ЛИЦЕНЦАТА Е СО ВАЖНОСТ ДО: **01.09.2023 година**

Број: **12**

01.09.2016 година
(ден, месец и година на издавање)

МИНИСТЕР

Владо Мисајловски

Врз основа на Законот за урбанистичко планирање (Сл.весник на Р.С.М. бр. 32/20) и Правилник за урбанистичко планирање (Сл.Весник на Р.С.М. бр. 225/20 и 219/21), се пристапува кон **Стручна ревизија Урбанистички проект за инфраструктура:** Нов 10(20) kV кабелски вод низ КП бр. 1010/1, КП бр. 1011, КП бр. 1012, КП бр, 1015/1, КП бр. 1016, КП бр. 1020/1, КП бр. 1023, КП бр. 242, КП бр, 245/3, КП бр. 246, КП бр, 247, КП бр. 257, КП бр. 258, КП бр, 260/2 и КП бр. 477 (КО Дуброво) – Општина Неготино. Управителот на ДППТУ ФОРМИ Јорго ДООЕЛ Битола, ги назначува следните стручни лица да бидат Ревиденти на доставената документација во соодветните фази:

РЕШЕНИЕ ЗА НАЗНАЧУВАЊЕ НА ОДГОВОРНИ РЕВИДЕНТИ:

За Урбанистички проект:

Јорго Шундовскид.и.а.,	**овл. бр. 0.0058 /1.0014**	**одговорен ревидент**
Милена Шундовска Четелева д.и.а.,		**соработник**
Зоран Талевски д.и.а.		**соработник**
Сузана Цветаноска д.и.а.		**соработник**
Кристијан Николовски д.и.а.		**соработник**
Дејан Груевски д.и.а.		**соработник**

ОБРАЗЛОЖЕНИЕ:

Ревидент на планската документација е Друштвото за проектирање, производство, трговија и услуги „ФОРМИ Јорго“, ДООЕЛ увоз-извоз Битола.

Ревидентот поседува лиценца за ревизија на урбанистички планови со бр. 12, издадена од 01.09.2016 година.

Назначените стручни лица ги исполнуваат условите одЗаконот за просторно и урбанистичко планирање, односно се овластени да ревидираат плански документации на ваков вид инвестиционо-техничка документација, бидејќи имаат соодветна стручна подготовка и потребно работно искуство.

ДППТУ „ФОРМИ Јорго“ ДООЕЛ – Битола д.и.а Шундовски Јорго, управител	

Република Северна Македонија
КОМОРА НА ОВЛАСТЕНИ АРХИТЕКТИ
И ОВЛАСТЕНИ ИНЖЕНЕРИ

Врз основа на член 67 од Законот за урбанистичко планирање,
(„Службен весник на Република Северна Македонија" бр. 32 од 10 февруари 2020 г.
Комората на овластени архитекти и овластени инженери издава

ПОТВРДА

ЗА ИСПОЛНУВАЊЕ НА УСЛОВОТ ЗА ВРШЕЊЕ

РЕВИЗИЈА НА УРБАНИСТИЧКИ ПЛАНОВИ

на

ЈОРГО ШУНДОВСКИ

дипломиран инженер архитект (NQF – VII/1)

потврдата се издава на НЕОПРЕДЕЛЕНО ВРЕМЕ
и важи додека лицето носител на потврдата ги исполнува условите
пропишани во овој закон и во статутот на комората

Број: **0.0058**

Издадено на: 12.08.2020 год.

Претседател на
Комората на овластени архитекти
и овластени инженери

Проф. д-р Миле Димитровски
дипл.маш.инж.

1. Наслов и насловни податоци од урбанистичкиот план или урбанистичкиот проект на кој се врши стручна ревизија

НАСЛОВ НА ПРОЕКТНА ДОКУМЕНТАЦИЈА:	**Урбанистички проект за инфраструктура:** Нов 10(20) kV кабелски вод низ КП бр. 1010/1, КП бр. 1011, КП бр. 1012, КП бр, 1015/1, КП бр. 1016, КП бр. 1020/1, КП бр. 1023, КП бр. 242, КП бр, 245/3, КП бр. 246, КП бр, 247, КП бр. 257, КП бр. 258, КП бр, 260/2 и КП бр. 477 (КО Дуброво) – Општина Неготино	**О**
ЛОКАЦИЈА:	ОПШТИНА Неготино	
ИНВЕСТИТОР:	ЕВН МАКЕДОНИЈА А.Д., СКОПЈЕ	
ПРОЕКТАНТСКА КУЌА:	МЕХАНОТЕХНИКА ДООЕЛ Битола	
ГЛАВЕН ПЛАНЕР:	Љупчо Стојчев, диа 0.0221	
РЕВИДЕНТСКА КУЌА:	ДППТУ ФОРМИ Јорго ДООЕЛ Битола Лиценца бр. 12	
ГЛАВЕН РЕВИДЕНТ:	Јорго Шундовски, дипл. инж. арх. Овластување. бр. 0.0058	

Податоци за Проектната документација

Проектната документација **Урбанистички проект за инфраструктура:** Нов 10(20) kV кабелски вод низ КП бр. 1010/1, КП бр. 1011, КП бр. 1012, КП бр, 1015/1, КП бр. 1016, КП бр. 1020/1, КП бр. 1023, КП бр. 242, КП бр, 245/3, КП бр. 246, КП бр, 247, КП бр. 257, КП бр. 258, КП бр, 260/2 и КП бр. 477 (КО Дуброво) – Општина Неготино, со технички број **0302-65/22** е изработена од МЕХАНОТЕХНИКА ДООЕЛ Битола.

2. Список на прилози од планската документација што се доставени на стручна ревизија

Предметната документација, **Урбанистички проект за инфраструктура:** Нов 10(20) kV кабелски вод низ КП бр. 1010/1, КП бр. 1011, КП бр. 1012, КП бр, 1015/1, КП бр. 1016, КП бр. 1020/1, КП бр. 1023, КП бр. 242, КП бр, 245/3, КП бр. 246, КП бр, 247, КП бр. 257, КП бр. 258, КП бр, 260/2 и КП бр. 477 (КО Дуброво) – Општина Неготино**,** доставена е на ревизионен преглед како електронски запис, во дигитален формат во PDF форма.

СОДРЖИНА

I. Општ дел

1. Потврда за регистрирана дејност
2. Лиценца за изработка на урбанистички планови
3. Решение за назначување на планер
4. Овластување на планер
5. Решение за назначување на одговорен проектант
6. Овластување на одговорен проектант
7. Податоци и информации од надлежни институции

II. Плански дел

II.1. Текстуален дел

1. Проектна програма
2. Инвентаризација на снимен изграден градежен фонд, вкупна физичка супраструктура и инфраструктура во рамки на проектниот опфат
3. Опис и образложение на проектниот концепт за просторен развој
   3.1 Дејности и активности кои се одвиваат во градбите во градежната парцела со нумерички показатели на урбанистичките параметри за секоја градба поединечно
   3.2 Водови и инсталации на инфраструктурите
4. Детални услови за проектирање и градење
5. Мерки за заштита
   5.1 Заштита на територијата од стихијно градење, без планска документација и заштита на животна средина
   5.2 Заштита на природата – природно наследство
   5.3 Мерки за засолнување
   5.4 Мерки за заштита и спасување од пожари, експлозии и опасни материи
   5.5 Мерки за заштита и спасување од урнатини
   5.6 Мерки за заштита и спасување од лизгање на земјиштето
6. Прилози кон текстуален дел
   6.1 Извештај од извршена стручна ревизија
   6.2 Геодетски елаборат за ажурирана геодетска подлога

II. 2. Графички дел

1. Извод од важечка урбанистичка планска документација
   1.1 ГУП за КО Дуброво

2. Ажурирана геодетска подлога
   М 1:750
3. Инвентаризација на изграден градежен фонт и изградена комунална инфраструктура
   М 1:750
4. Намена на земјиште и градбите и површини за градба
   М 1:750
5. Инфраструктура со решенија на сите комунални инфраструктурни водови и објекти
   М 1:750
6. Синтезен план
   М 1:750

III. Проектен дел

III.1. Идеен проект

А. Текстуален дел

Среднонапонски кабелски вод

1. Вовед
2. Технички податоци за 10(20) kV кабелски вод
3. Технички податоци за кабелот
4. Опис на 20 kV кабелски вод
5. Карактеристики на 20(10) kV кабелски вод
6. Вкрстување и паралелно водење на кабелската траса со други инсталации и сообраќајници
7. Обележување на каблите
8. Упатство за поставување на енергетски кабли
   8.1. Директно полагање на енергетски кабли во земја
   8.2. Приближување и вкрстување на енергетски кабел со други подземни инсталации
   8.3 Полагање на едножилни енергетски кабли
9. Кабелски прибор

В. Графички дел

1. Ситуација на електрична мрежа – катастарска основа
   М 1:1250
2. Ситуација на електрична мрежа – преклоп со ГУП
   М 1:1250
3. Изглед на кабелски ров за СН кабел
4. ДЕТАЛ – вкрстување на енергетски кабел со водоводна или канализациона цевка
5. ДЕТАЛ – вкрстување на енергетски кабел со телекомуникациски

3. Потврда дека планските решенија се изработени во согласност со законите, прописите, стандардите и нормативите што ја уредуваат областа на урбанистичкото планирање

Според горенаведеното,по приложените прилози, предметниот **Урбанистички проект за инфраструктура:** Нов 10(20) kV кабелски вод низ КП бр. 1010/1, КП бр. 1011, КП бр. 1012, КП бр, 1015/1, КП бр. 1016, КП бр. 1020/1, КП бр. 1023, КП бр. 242, КП бр, 245/3, КП бр. 246, КП бр, 247, КП бр. 257, КП бр. 258, КП бр, 260/2 и КП бр. 477 (КО Дуброво) – Општина Неготино**,** во основа е усогласен со законските одредби од Законот за урбанистичко планирање (Службен весник на Р.С.М.бр.32/20) и Правилникот за урбанистичко планирање, (Службен весник на Р.С.М.бр.225/20 и 219/21).

По извршениот технички преглед и проучување на доставената проектна документација, ревидентот во следните точки во овој извештај ги доставува следните забелешки и препораки во форма на извештај за воочени повредувања на законот или други позитивни закони во Р.С.Македонија, како и повредување на позитивните стандарди и нормативи за урбанистичко планирање како и другите позитивни подзаконски акти во Р.С.Македонија

4**. Потврда дека планските решенија се во согласност со плановите од повисоко ниво на планирање**

4.1 Проектната документација за **Урбанистички проект за инфраструктура:** Нов 10(20) kV кабелски вод низ КП бр. 1010/1, КП бр. 1011, КП бр. 1012, КП бр, 1015/1, КП бр. 1016, КП бр. 1020/1, КП бр. 1023, КП бр. 242, КП бр, 245/3, КП бр. 246, КП бр, 247, КП бр. 257, КП бр. 258, КП бр, 260/2 и КП бр. 477 (КО Дуброво) – Општина Неготино**,** е во согласност со планот од повисоко ниво.Нема забелешки

5. Извештај за оправданоста на предложените плански решенија од аспект на остварување на целите и начелата од овој закон

5.1 Нема забелешки

6. Извештај за оправданоста на предложените плански решенија од аспект на остварување на програмските цели и барања од планската програма

6.1 Нема забелешки

7. Оценка на реалноста и остварливоста на предложените плански решенија

7.1 Нема забелешки

8. Укажување на недостатоци што треба да бидат корегирани и отстранети

8.1 Нема воочени недостатоци

9. Укажувања и стручни препораки за алтернативно решавање на одредени проблеми во просторот кои можат да бидат унапредување на решенијата предложени од изготвувачот на планот

9.1 Не се предвидуваат стручни препораки за одредени плански решенија

Заклучок

Проектната документација за **Урбанистички проект за инфраструктура:** Нов 10(20) kV кабелски вод низ КП бр. 1010/1, КП бр. 1011, КП бр. 1012, КП бр, 1015/1, КП бр. 1016, КП бр. 1020/1, КП бр. 1023, КП бр. 242, КП бр, 245/3, КП бр. 246, КП бр, 247, КП бр. 257, КП бр. 258, КП бр, 260/2 и КП бр. 477 (КО Дуброво) – Општина Неготино**,** во глобала е изготвена согласно методологијата регулирана со Законот за урбанистичко планирање (Службен весник на Р.С.М. бр.32/20) и Правилникот за урбанистичко планирање, (Службен весник на Р.С.М. бр.225/20 и 219/21).

Оваа проектно-планска документација може да продолжи да се спроведува во понатамошна постапка според пропишаната законска и подзаконска регулатива.

Одговорен Ревидент:	Јорго Шундовски, дипл. инж. арх. Овластување. бр. 0.0058	

6.2. Геодетски елаборат за ажурирана геодетска подлога

ГЕО АД ИНЖЕНЕРИНГ ДООЕЛ БИТОЛА
Друштво за геодетски работи, премер, трговија и услуги

ЕДБ: МК4002018553837
Адреса: ул. Елпида Караманди бр.13/1 локал 8, Битола
Тел: 071340590
e-mail: geoadinzenering@hotmail.com

Деловоден бр. 08-163/4-21
Датум: 30.06.2021 год.

ГЕОДЕТСКИ ЕЛАБОРАТ

ЗА ГЕОДЕТСКИ РАБОТИ ЗА ПОСЕБНИ НАМЕНИ

Ажурирана геодетска подлога

КО Неготино

КО Дуброво

ГЕО АД ИНЖЕНЕРИНГ ДООЕЛ БИТОЛА
Заверил :

Кочо Христовски
овластен геодетски инженер

МП

АГЕНЦИЈА ЗА КАТАСТАР НА НЕДВИЖНОСТИ
Одобрува :

Име и презиме на стручно лице од
геодетска насока

МП

СОДРЖИНА НА ГЕОДЕТСКИОТ ЕЛАБОРАТ

1. Технички извештај

2. Електронски изработен елаборатот на CD.

3. Теренска скица на премерување

4. Оригинални податоци од извршените теренски мерења, само во електронска форма.

5. Прилози од АКН користени при изготвување на елаборатот.

ТЕХНИЧКИ ИЗВЕШТАЈ

1.Податоци за недвижноста предмет на премерот:

Согласно барањето поднесено од Дооел Механотехника од Битола, ул. Браќа Мингови бб, Битола, заведено под бр. 03-163/1-21 од 01.06.2021 г, предмет на премер е опфат за ажурирање во КО Неготино и КО Дуброво.

2.Податоци за методата на премер и инструменти,време и точност:

Геодетското снимање на лице место е извршено со двофреквентен GPS Stonex S8+, на ден 01.06.2021 год, со точност од 0,02м.

3.Краток опис на утврдена фактичка состојба на лице место со извршениот премер, со податоците од катастарот на недвижностите.

Врз основа на добиените податоци од Агенцијата за катастар на недвижности, односно добиениот податок од дигиталниот МакЕдит систем, како и доставениот опфат од страна на барателот, извршено е геодетско снимање на состојбата на лице место заради ажурирање на геодетска подлога.

Извршеното снимање и елаборирање на добиените податоци во геодетскиот елаборат е извршено согласно важечките законски прописи за овој вид на работа.

4.Податоци за извршителите на премерот:

Снимањето го изврши Филип Велјановски дипл.геод.инж. и Кочо Христовски, геод.инж.

Моника Богоевска, дипл. геод. инж.

Друштво за геодетски работи **ГЕО АД ИНЖЕНЕРИНГ** Дооел Битола

С К И Ц А Н А П Р Е М Е Р У В А Њ Е

КО Неготино

Приближен Размер 1:1000

Битола,

Јуни, 2021 год.

Изработил:

Моника Богоевска, дипл. геод. инж.

Друштво за геодетски работи **ГЕО АД ИНЖЕНЕРИНГ** Дооел Битола

С К И Ц А Н А П Р Е М Е Р У В А Њ Е

КО Неготино

Приближен Размер 1:1000

Битола,

Јуни, 2021 год.

Изработил:

Моника Богоевска, дипл. геод. инж.

Друштво за геодетски работи **ГЕО АД ИНЖЕНЕРИНГ** Дооел Битола

С К И Ц А Н А П Р Е М Е Р У В А Њ Е

КО Неготино и КО Дуброво

Приближен Размер 1:1000

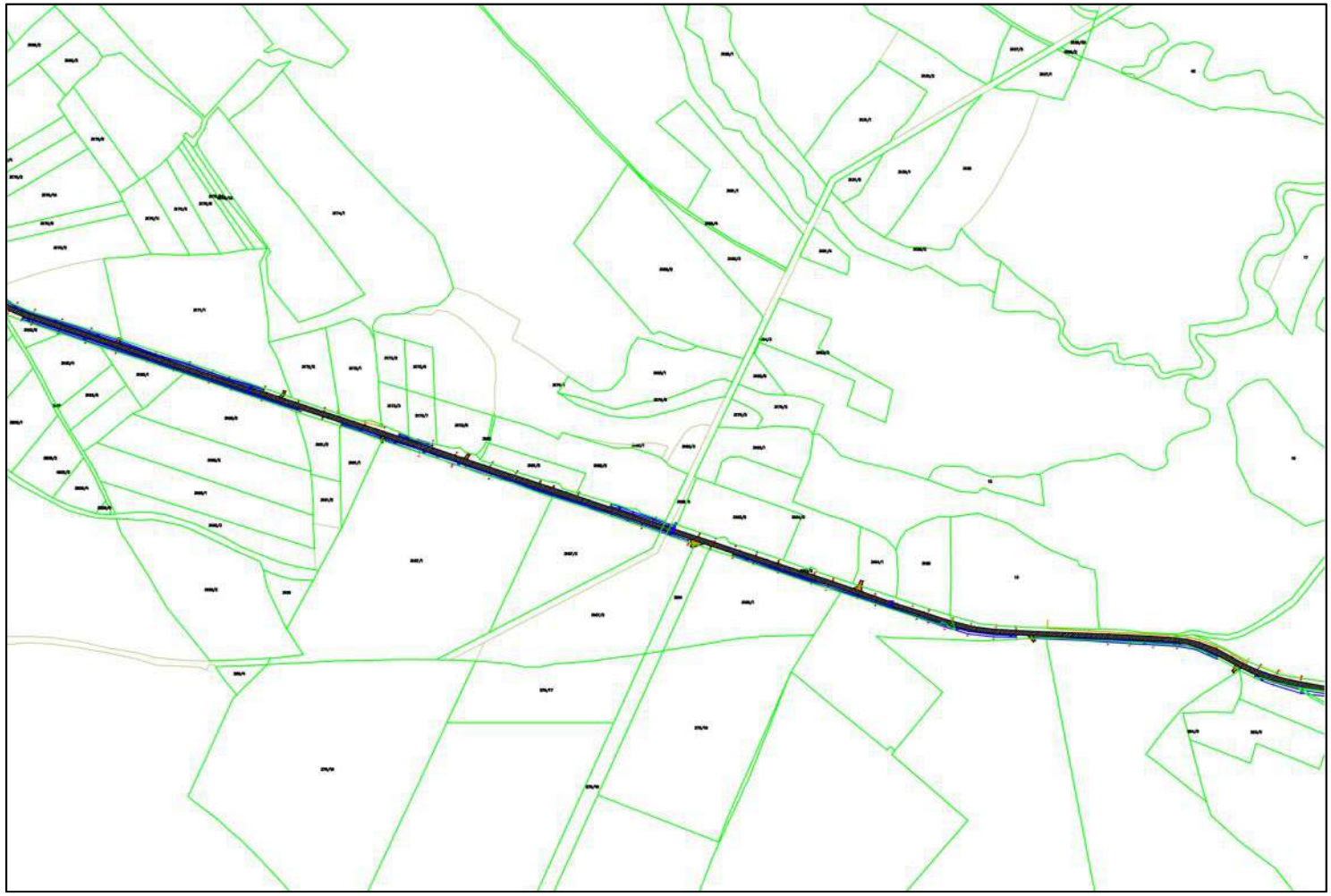

Битола,

Јуни, 2021 год.

Изработил:

Моника Богоевска, дипл. геод. инж.

Друштво за геодетски работи **ГЕО АД ИНЖЕНЕРИНГ** Дооел Битола

С К И Ц А Н А П Р Е М Е Р У В А Њ Е

КО Дуброво

Приближен Размер 1:1000

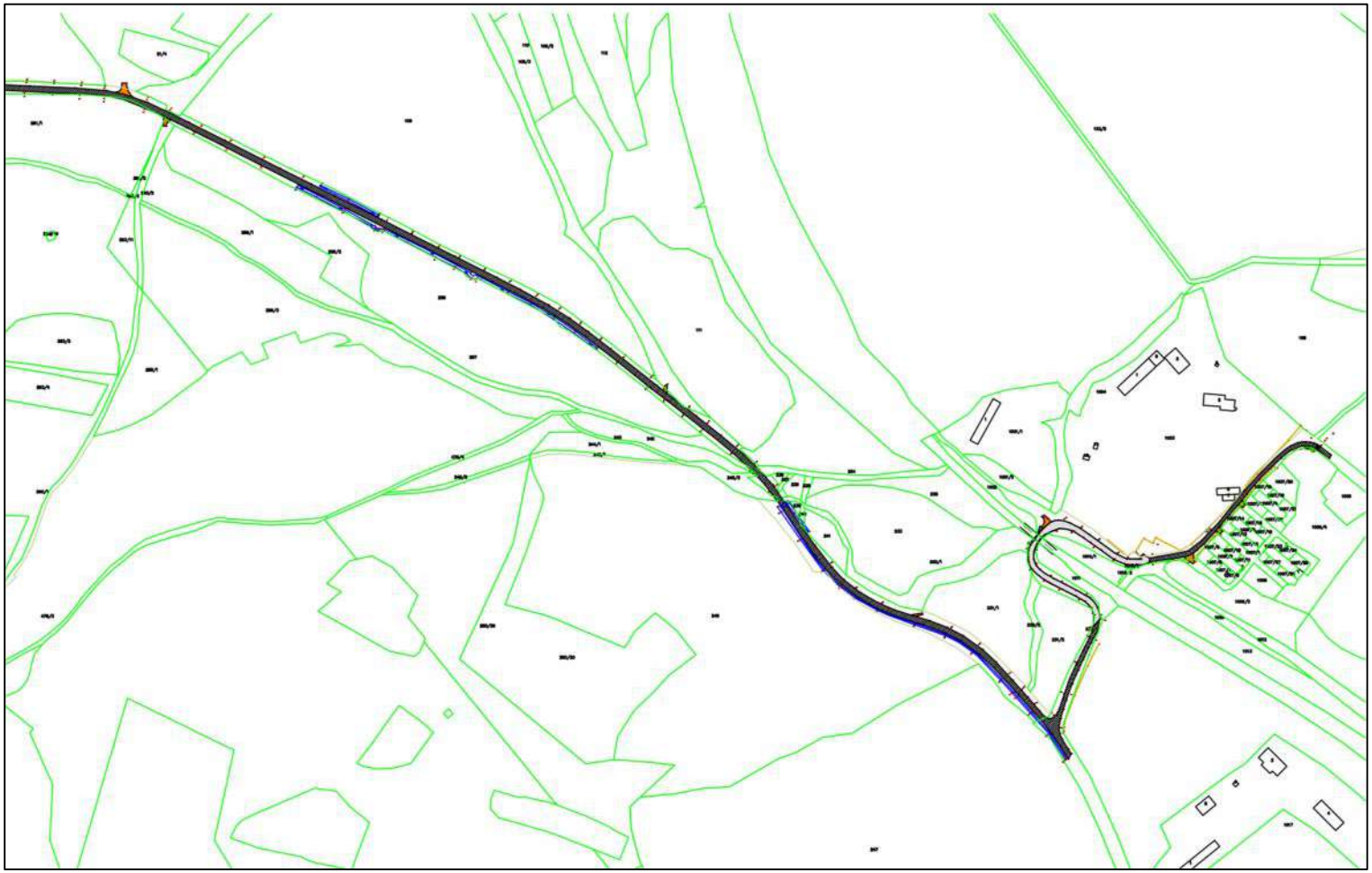

Битола,

Јуни, 2021 год.

Изработил:

Моника Богоевска, дипл. геод. инж.

ПОДАТОЦИ ОД ТЕРЕНСКИ МЕРЕЊА

JB,NM01-06-2021-KAVADARCI-MOKLISTE,DT01-06-2021,TM15:31:29
MO,AD0,UN1,SF1.00000000,EC0,EO0.0,AU0
--Stonex SurvCE Version 5.02
--CRD: Alphanumeric
--User Defined: MKD-Kavadarci
--Equipment: Stonex, S8+, SN:STNS86441001, FW:S8-161017V1.28
--Antenna Type: [STXS8PX003A NONE],RA0.0930m,SHMP0.0620m,L10.0871m,L20.0928m,--Integrated GPS L1/L2+L2C/L5, GLONASS, Ga
--Localization File: None
--Geoid Separation File: None
--Grid Adjustment File: None
--GPS Scale: 1.00000000
--Scale Point not used
--RTK Method: RTCM V3.0, Device: Internal GSM, Network: NTRIP iMAX-Auto
BP,PN10,LA41.290145646988,LN22.052040985716,EL214.5085,AG0.0000,PA0.1059,ATARP,SRROVER,--
--Entered Rover HR: 2.0000 m, Vertical LS,HR2.0871
GPS,PN1,LA41.281540119000,LN22.084846417800,EL162.863000,--ST-TF
--GS,PN1,N 4592545.5736,E596231.0632,EL117.3856,--ST-TF
--GT,PN1,SW1515,ST386681000,EW1515,ET386681000
--HSDV:0.014, VSDV:0.020, STATUS:FIXED, SATS:21, PDOP:2.126, HDOP:0.800, VDOP:1.970, TDOP:1.929, GDOP:0.894, NSDV:0.010, ESDV:0.010
--DT01-06-2021
--TM15:31:32
GPS,PN2,LA41.281543344600,LN22.084860654600,EL163.049000,--AS
--GS,PN2,N 4592546.6126,E596234.3532,EL117.5717,--AS
--GT,PN2,SW1515,ST386693000,EW1515,ET386693000
--HSDV:0.014, VSDV:0.020, STATUS:FIXED, SATS:24, PDOP:2.109, HDOP:0.700, VDOP:1.989, TDOP:1.902, GDOP:0.910, NSDV:0.010, ESDV:0.010
--DT01-06-2021
--TM15:31:43
GPS,PN3,LA41.281553487600,LN22.084872793800,EL163.120000,--AS
--GS,PN3,N 4592549.7791,E596237.1282,EL117.6429,--AS
--GT,PN3,SW1515,ST386699000,EW1515,ET386699000
--HSDV:0.014, VSDV:0.020, STATUS:FIXED, SATS:21, PDOP:2.258, HDOP:0.800, VDOP:2.111, TDOP:2.047, GDOP:0.951, NSDV:0.010, ESDV:0.010
--DT01-06-2021
--TM15:31:49
GPS,PN4,LA41.281556967000,LN22.084875874800,EL163.166000,--T
--GS,PN4,N 4592550.8619,E596237.8288,EL117.6889,--T
--GT,PN4,SW1515,ST386705000,EW1515,ET386705000
--HSDV:0.014, VSDV:0.020, STATUS:FIXED, SATS:25, PDOP:2.015, HDOP:0.700, VDOP:1.890, TDOP:1.833, GDOP:0.838, NSDV:0.010, ESDV:0.010
--DT01-06-2021
--TM15:31:55
GPS,PN5,LA41.281570388400,LN22.084891644000,EL162.916000,--ST
--GS,PN5,N 4592555.0509,E596241.4325,EL117.4391,--ST
--GT,PN5,SW1515,ST386763000,EW1515,ET386763000
--HSDV:0.028, VSDV:0.040, STATUS:FIXED, SATS:25, PDOP:1.977, HDOP:0.700, VDOP:1.849, TDOP:1.793, GDOP:0.832, NSDV:0.020, ESDV:0.020
--DT01-06-2021
--TM15:32:53
GPS,PN6,LA41.281577574000,LN22.084898985000,EL162.255000,--T
--GS,PN6,N 4592557.2903,E596243.1063,EL116.7782,--T
--GT,PN6,SW1515,ST386770000,EW1515,ET386770000
--HSDV:0.028, VSDV:0.040, STATUS:FIXED, SATS:25, PDOP:2.179, HDOP:0.700, VDOP:2.063, TDOP:1.941, GDOP:0.989, NSDV:0.020, ESDV:0.020
--DT01-06-2021
--TM15:33:00
GPS,PN7,LA41.281591762800,LN22.084925298600,EL162.537000,--ST
--GS,PN7,N 4592561.7486,E596249.1534,EL117.0604,--ST
--GT,PN7,SW1515,ST386781000,EW1515,ET386781000
--HSDV:0.028, VSDV:0.040, STATUS:FIXED, SATS:25, PDOP:2.220, HDOP:0.700, VDOP:2.107, TDOP:1.988, GDOP:0.988, NSDV:0.020, ESDV:0.020
--DT01-06-2021
--TM15:33:11
GPS,PN8,LA41.281555354800,LN22.084869976200,EL163.132000,--AS
--GS,PN8,N 4592550.3464,E596236.4668,EL117.6549,--AS
--GT,PN8,SW1515,ST386838000,EW1515,ET386838000
--HSDV:0.036, VSDV:0.040, STATUS:FIXED, SATS:24, PDOP:2.028, HDOP:0.700, VDOP:1.903, TDOP:1.828, GDOP:0.877, NSDV:0.030, ESDV:0.020
--DT01-06-2021
--TM15:34:08
GPS,PN9,LA41.281560084600,LN22.084858869600,EL163.091000,--AS
--GS,PN9,N 4592551.7712,E596233.8704,EL117.6139,--AS
--GT,PN9,SW1515,ST386843000,EW1515,ET386843000
--HSDV:0.022, VSDV:0.030, STATUS:FIXED, SATS:27, PDOP:1.973, HDOP:0.700, VDOP:1.845, TDOP:1.791, GDOP:0.829, NSDV:0.020, ESDV:0.010
--DT01-06-2021
--TM15:34:13
GPS,PN10,LA41.281563994800,LN22.084847441400,EL163.068000,--AS
--GS,PN10,N 4592552.9422,E596231.2027,EL117.5908,--AS
--GT,PN10,SW1515,ST386848000,EW1515,ET386848000
--HSDV:0.014, VSDV:0.030, STATUS:FIXED, SATS:26, PDOP:2.028, HDOP:0.700, VDOP:1.903, TDOP:1.828, GDOP:0.877, NSDV:0.010, ESDV:0.010
--DT01-06-2021
--TM15:34:18
GPS,PN11,LA41.281566966600,LN22.084832226000,EL163.039000,--AS
--GS,PN11,N 4592553.8120,E596227.6602,EL117.5618,--AS
--GT,PN11,SW1515,ST386852000,EW1515,ET386852000
--HSDV:0.014, VSDV:0.020, STATUS:FIXED, SATS:25, PDOP:2.028, HDOP:0.700, VDOP:1.903, TDOP:1.828, GDOP:0.877, NSDV:0.010, ESDV:0.010
--DT01-06-2021
--TM15:34:22
GPS,PN12,LA41.281568331600,LN22.084812753000,EL163.048000,--AS
--GS,PN12,N 4592554.1730,E596223.1365,EL117.5707,--AS
--GT,PN12,SW1515,ST386857000,EW1515,ET386857000
--HSDV:0.014, VSDV:0.030, STATUS:FIXED, SATS:26, PDOP:2.028, HDOP:0.700, VDOP:1.903, TDOP:1.828, GDOP:0.877, NSDV:0.010, ESDV:0.010
--DT01-06-2021
--TM15:34:27
GPS,PN13,LA41.281567927800,LN22.084798295400,EL163.100000,--AS
--GS,PN13,N 4592554.0038,E596219.7836,EL117.6226,--AS
--GT,PN13,SW1515,ST386873000,EW1515,ET386873000
--HSDV:0.022, VSDV:0.030, STATUS:FIXED, SATS:27, PDOP:1.972, HDOP:0.700, VDOP:1.844, TDOP:1.790, GDOP:0.828, NSDV:0.020, ESDV:0.010
--DT01-06-2021
--TM15:34:43
GPS,PN14,LA41.281565954400,LN22.084782200400,EL163.148000,--AS
--GS,PN14,N 4592553.3454,E596216.0573,EL117.6706,--AS
--GT,PN14,SW1515,ST386877000,EW1515,ET386877000
--HSDV:0.028, VSDV:0.030, STATUS:FIXED, SATS:26, PDOP:2.010, HDOP:0.800, VDOP:1.844, TDOP:1.832, GDOP:0.828, NSDV:0.020, ESDV:0.020
--DT01-06-2021
--TM15:34:47
--Entered Rover HR: 2.2000 m, Vertical LS,HR2.2871
GPS,PN15,LA41.281555650000,LN22.084749806400,EL163.395000,--AS
--GS,PN15,N 4592550.0667,E596208.5834,EL117.7173,--AS
--GT,PN15,SW1515,ST386934000,EW1515,ET386934000
--HSDV:0.028, VSDV:0.030, STATUS:FIXED, SATS:23, PDOP:2.062, HDOP:0.800, VDOP:1.901, TDOP:1.868, GDOP:0.875, NSDV:0.020, ESDV:0.020
--DT01-06-2021
--TM15:35:44
GPS,PN16,LA41.281543525200,LN22.084726410000,EL163.418000,--AS
--GS,PN16,N 4592546.2541,E596203.2047,EL117.7401,--AS
--GT,PN16,SW1515,ST386936000,EW1515,ET386936000
--HSDV:0.028, VSDV:0.040, STATUS:FIXED, SATS:27, PDOP:2.026, HDOP:0.700, VDOP:1.901, TDOP:1.827, GDOP:0.875, NSDV:0.020, ESDV:0.020
--DT01-06-2021
--TM15:35:45

GPS,PN17,LA41.281523521200,LN22.084695201000,EL163.505000,--AS
--GS,PN17,N 4592539.9868,E596196.0455,EL117.8268,--AS
--GT,PN17,SW1515,ST386939000,EW1515,ET386939000
--HSDV:0.028, VSDV:0.040, STATUS:FIXED, SATS:28, PDOP:1.969, HDOP:0.700, VDOP:1.840, TDOP:1.787, GDOP:0.825, NSDV:0.020, ESDV:0.020
--DT01-06-2021
--TM15:35:49
GPS,PN18,LA41.281477601400,LN22.084632215400,EL163.778000,--AS
--GS,PN18,N 4592525.6268,E596181.6197,EL118.0991,--AS
--GT,PN18,SW1515,ST386944000,EW1515,ET386944000
--HSDV:0.028, VSDV:0.030, STATUS:FIXED, SATS:27, PDOP:1.969, HDOP:0.700, VDOP:1.840, TDOP:1.787, GDOP:0.825, NSDV:0.020, ESDV:0.020
--DT01-06-2021
--TM15:35:54
GPS,PN19,LA41.281421701800,LN22.084562823600,EL163.896000,--AS
--GS,PN19,N 4592508.1684,E596165.7483,EL118.2164,--AS
--GT,PN19,SW1515,ST386950000,EW1515,ET386950000
--HSDV:0.057, VSDV:0.050, STATUS:FIXED, SATS:23, PDOP:1.969, HDOP:0.700, VDOP:1.840, TDOP:1.787, GDOP:0.825, NSDV:0.040, ESDV:0.040
--DT01-06-2021
--TM15:36:00
GPS,PN20,LA41.281366840800,LN22.084502022000,EL164.107000,--AS
--GS,PN20,N 4592491.0569,E596151.8658,EL118.4266,--AS
--GT,PN20,SW1515,ST386955000,EW1515,ET386955000
--HSDV:0.092, VSDV:0.090, STATUS:FIXED, SATS:27, PDOP:2.477, HDOP:0.700, VDOP:2.376, TDOP:2.242, GDOP:1.053, NSDV:0.070, ESDV:0.060
--DT01-06-2021
--TM15:36:05
GPS,PN21,LA41.281322256000,LN22.084452999000,EL164.417000,--AS
--GS,PN21,N 4592477.1518,E596140.6740,EL118.7360,--AS
--GT,PN21,SW1515,ST386959000,EW1515,ET386959000
--HSDV:0.028, VSDV:0.040, STATUS:FIXED, SATS:28, PDOP:2.024, HDOP:0.700, VDOP:1.899, TDOP:1.825, GDOP:0.874, NSDV:0.020, ESDV:0.020
--DT01-06-2021
--TM15:36:09
GPS,PN22,LA41.281269453000,LN22.084383753600,EL164.743000,--AS
--GS,PN22,N 4592460.6492,E596124.8237,EL119.0613,--AS
--GT,PN22,SW1515,ST386964000,EW1515,ET386964000
--HSDV:0.028, VSDV:0.030, STATUS:FIXED, SATS:28, PDOP:1.967, HDOP:0.700, VDOP:1.838, TDOP:1.786, GDOP:0.824, NSDV:0.020, ESDV:0.020
--DT01-06-2021
--TM15:36:14
GPS,PN23,LA41.281239678000,LN22.084329669000,EL164.983000,--AS
--GS,PN23,N 4592451.2973,E596112.3967,EL119.3008,--AS
--GT,PN23,SW1515,ST386968000,EW1515,ET386968000
--HSDV:0.028, VSDV:0.030, STATUS:FIXED, SATS:27, PDOP:1.967, HDOP:0.700, VDOP:1.838, TDOP:1.786, GDOP:0.824, NSDV:0.020, ESDV:0.020
--DT01-06-2021
--TM15:36:18
GPS,PN24,LA41.281223277600,LN22.084205333400,EL165.437000,--AS
--GS,PN24,N 4592445.8548,E596083.6148,EL119.7541,--AS
--GT,PN24,SW1515,ST386975000,EW1515,ET386975000
--HSDV:0.028, VSDV:0.030, STATUS:FIXED, SATS:25, PDOP:2.004, HDOP:0.800, VDOP:1.837, TDOP:1.827, GDOP:0.823, NSDV:0.020, ESDV:0.020
--DT01-06-2021
--TM15:36:25
GPS,PN25,LA41.281215415200,LN22.084138501800,EL165.179000,--AS
--GS,PN25,N 4592443.2234,E596068.1403,EL119.4957,--AS
--GT,PN25,SW1515,ST386979000,EW1515,ET386979000
--HSDV:0.036, VSDV:0.040, STATUS:FIXED, SATS:25, PDOP:2.202, HDOP:0.700, VDOP:2.088, TDOP:1.961, GDOP:1.003, NSDV:0.030, ESDV:0.020
--DT01-06-2021
--TM15:36:29
GPS,PN26,LA41.281216430400,LN22.084079737200,EL164.325000,--AS
--GS,PN26,N 4592443.3556,E596054.5013,EL118.6415,--AS
--GT,PN26,SW1515,ST386983000,EW1515,ET386983000
--HSDV:0.036, VSDV:0.040, STATUS:FIXED, SATS:28, PDOP:2.202, HDOP:0.700, VDOP:2.088, TDOP:1.961, GDOP:1.003, NSDV:0.030, ESDV:0.020
--DT01-06-2021
--TM15:36:33
GPS,PN27,LA41.281234189200,LN22.084033743000,EL163.423000,--AS
--GS,PN27,N 4592448.6924,E596043.7567,EL117.7394,--AS
--GT,PN27,SW1515,ST386986000,EW1515,ET386986000
--HSDV:0.028, VSDV:0.040, STATUS:FIXED, SATS:25, PDOP:1.966, HDOP:0.700, VDOP:1.837, TDOP:1.785, GDOP:0.823, NSDV:0.020, ESDV:0.020
--DT01-06-2021
--TM15:36:36
GPS,PN28,LA41.281293895800,LN22.083926591400,EL161.236000,--AS
--GS,PN28,N 4592466.7813,E596018.6504,EL115.5524,--AS
--GT,PN28,SW1515,ST386992000,EW1515,ET386992000
--HSDV:0.028, VSDV:0.040, STATUS:FIXED, SATS:28, PDOP:1.965, HDOP:0.700, VDOP:1.836, TDOP:1.784, GDOP:0.823, NSDV:0.020, ESDV:0.020
--DT01-06-2021
--TM15:36:42
GPS,PN29,LA41.281312969800,LN22.083890512800,EL160.539000,--AS
--GS,PN29,N 4592472.5544,E596010.2012,EL114.8554,--AS
--GT,PN29,SW1515,ST386994000,EW1515,ET386994000
--HSDV:0.028, VSDV:0.040, STATUS:FIXED, SATS:28, PDOP:1.965, HDOP:0.700, VDOP:1.836, TDOP:1.784, GDOP:0.823, NSDV:0.020, ESDV:0.020
--DT01-06-2021
--TM15:36:44
GPS,PN30,LA41.281332945000,LN22.083776416200,EL159.654000,--AS
--GS,PN30,N 4592478.3654,E595983.6462,EL113.9700,--AS
--GT,PN30,SW1515,ST387003000,EW1515,ET387003000
--HSDV:0.028, VSDV:0.030, STATUS:FIXED, SATS:29, PDOP:1.965, HDOP:0.700, VDOP:1.836, TDOP:1.784, GDOP:0.823, NSDV:0.020, ESDV:0.020
--DT01-06-2021
--TM15:36:53
GPS,PN31,LA41.281328935200,LN22.083850611600,EL159.973000,--AS
--GS,PN31,N 4592477.3567,E596000.8778,EL114.2893,--AS
--GT,PN31,SW1515,ST387028000,EW1515,ET387028000
--HSDV:0.028, VSDV:0.030, STATUS:FIXED, SATS:28, PDOP:1.965, HDOP:0.700, VDOP:1.836, TDOP:1.785, GDOP:0.822, NSDV:0.020, ESDV:0.020
--DT01-06-2021
--TM15:37:18
GPS,PN32,LA41.281337478000,LN22.083806958600,EL159.637000,--AS
--GS,PN32,N 4592479.8577,E595990.7142,EL113.9532,--AS
--GT,PN32,SW1515,ST387033000,EW1515,ET387033000
--HSDV:0.028, VSDV:0.030, STATUS:FIXED, SATS:28, PDOP:1.965, HDOP:0.700, VDOP:1.836, TDOP:1.785, GDOP:0.822, NSDV:0.020, ESDV:0.020
--DT01-06-2021
--TM15:37:23
GPS,PN33,LA41.281305838200,LN22.083734457000,EL159.741000,--AS
--GS,PN33,N 4592469.8741,E595974.0215,EL114.0566,--AS
--GT,PN33,SW1515,ST387043000,EW1515,ET387043000
--HSDV:0.028, VSDV:0.030, STATUS:FIXED, SATS:24, PDOP:1.965, HDOP:0.700, VDOP:1.836, TDOP:1.785, GDOP:0.822, NSDV:0.020, ESDV:0.020
--DT01-06-2021
--TM15:37:33
GPS,PN34,LA41.281263367200,LN22.083691162800,EL159.875000,--AS
--GS,PN34,N 4592456.6390,E595964.1499,EL114.1901,--AS
--GT,PN34,SW1515,ST387065000,EW1515,ET387065000
--HSDV:0.028, VSDV:0.040, STATUS:FIXED, SATS:29, PDOP:2.114, HDOP:0.700, VDOP:1.995, TDOP:1.899, GDOP:0.929, NSDV:0.020, ESDV:0.020
--DT01-06-2021
--TM15:37:55
GPS,PN35,LA41.281246563000,LN22.083682262400,EL160.020000,--AS
--GS,PN35,N 4592451.4277,E595962.1536,EL114.3349,--AS
--GT,PN35,SW1515,ST387072000,EW1515,ET387072000
--HSDV:0.028, VSDV:0.030, STATUS:FIXED, SATS:28, PDOP:1.959, HDOP:0.700, VDOP:1.830, TDOP:1.780, GDOP:0.819, NSDV:0.020, ESDV:0.020
--DT01-06-2021
--TM15:38:02
GPS,PN36,LA41.281211947800,LN22.083683032800,EL160.216000,--AS
--GS,PN36,N 4592440.7517,E595962.4739,EL114.5306,--AS
--GT,PN36,SW1515,ST387077000,EW1515,ET387077000
--HSDV:0.014, VSDV:0.030, STATUS:FIXED, SATS:27, PDOP:1.959, HDOP:0.700, VDOP:1.830, TDOP:1.780, GDOP:0.819, NSDV:0.010, ESDV:0.010
--DT01-06-2021
--TM15:38:07

GPS,PN37,LA41.281190811000,LN22.083695518800,EL160.484000,--AS
--GS,PN37,N 4592434.2696,E595965.4575,EL114.7985,--AS
--GT,PN37,SW1515,ST387080000,EW1515,ET387080000
--HSDV:0.014, VSDV:0.020, STATUS:FIXED, SATS:28, PDOP:2.011, HDOP:0.700, VDOP:1.885, TDOP:1.832, GDOP:0.828, NSDV:0.010, ESDV:0.010
--DT01-06-2021
--TM15:38:10
GPS,PN38,LA41.281150338600,LN22.083762572400,EL161.593000,--AS
--GS,PN38,N 4592421.9906,E595981.1813,EL115.9075,--AS
--GT,PN38,SW1515,ST387087000,EW1515,ET387087000
--HSDV:0.014, VSDV:0.020, STATUS:FIXED, SATS:28, PDOP:1.958, HDOP:0.700, VDOP:1.829, TDOP:1.780, GDOP:0.817, NSDV:0.010, ESDV:0.010
--DT01-06-2021
--TM15:38:17
GPS,PN39,LA41.281128780600,LN22.083815984400,EL162.549000,--AS
--GS,PN39,N 4592415.5046,E595993.6625,EL116.8635,--AS
--GT,PN39,SW1515,ST387091000,EW1515,ET387091000
--HSDV:0.014, VSDV:0.020, STATUS:FIXED, SATS:28, PDOP:1.958, HDOP:0.700, VDOP:1.829, TDOP:1.780, GDOP:0.817, NSDV:0.010, ESDV:0.010
--DT01-06-2021
--TM15:38:21
GPS,PN40,LA41.281107895800,LN22.083870466800,EL163.527000,--AS
--GS,PN40,N 4592409.2296,E596006.3893,EL117.8416,--AS
--GT,PN40,SW1515,ST387095000,EW1515,ET387095000
--HSDV:0.014, VSDV:0.020, STATUS:FIXED, SATS:29, PDOP:1.958, HDOP:0.700, VDOP:1.829, TDOP:1.780, GDOP:0.817, NSDV:0.010, ESDV:0.010
--DT01-06-2021
--TM15:38:25
GPS,PN41,LA41.281091113200,LN22.083908253000,EL164.221000,--AS
--GS,PN41,N 4592404.1686,E596015.2254,EL118.5356,--AS
--GT,PN41,SW1515,ST387098000,EW1515,ET387098000
--HSDV:0.014, VSDV:0.020, STATUS:FIXED, SATS:29, PDOP:1.958, HDOP:0.700, VDOP:1.829, TDOP:1.780, GDOP:0.817, NSDV:0.010, ESDV:0.010
--DT01-06-2021
--TM15:38:28
GPS,PN42,LA41.281069518000,LN22.083935847600,EL164.931000,--AS
--GS,PN42,N 4592397.5917,E596021.7165,EL119.2456,--AS
--GT,PN42,SW1515,ST387101000,EW1515,ET387101000
--HSDV:0.014, VSDV:0.020, STATUS:FIXED, SATS:29, PDOP:1.958, HDOP:0.700, VDOP:1.829, TDOP:1.780, GDOP:0.817, NSDV:0.010, ESDV:0.010
--DT01-06-2021
--TM15:38:31
GPS,PN43,LA41.281047418200,LN22.083946386000,EL165.519000,--AS
--GS,PN43,N 4592390.8066,E596024.2522,EL119.8334,--AS
--GT,PN43,SW1515,ST387104000,EW1515,ET387104000
--HSDV:0.014, VSDV:0.030, STATUS:FIXED, SATS:29, PDOP:1.958, HDOP:0.700, VDOP:1.829, TDOP:1.780, GDOP:0.817, NSDV:0.010, ESDV:0.010
--DT01-06-2021
--TM15:38:34
GPS,PN44,LA41.281013715600,LN22.083942418200,EL166.224000,--AS
--GS,PN44,N 4592380.3975,E596023.4695,EL120.5381,--AS
--GT,PN44,SW1515,ST387109000,EW1515,ET387109000
--HSDV:0.014, VSDV:0.030, STATUS:FIXED, SATS:30, PDOP:1.958, HDOP:0.700, VDOP:1.829, TDOP:1.780, GDOP:0.817, NSDV:0.010, ESDV:0.010
--DT01-06-2021
--TM15:38:39
GPS,PN45,LA41.280995525400,LN22.083935074800,EL166.310000,--AS
--GS,PN45,N 4592374.7634,E596021.8401,EL120.6240,--AS
--GT,PN45,SW1515,ST387113000,EW1515,ET387113000
--HSDV:0.014, VSDV:0.020, STATUS:FIXED, SATS:30, PDOP:1.925, HDOP:0.600, VDOP:1.829, TDOP:1.743, GDOP:0.817, NSDV:0.010, ESDV:0.010
--DT01-06-2021
--TM15:38:43
GPS,PN46,LA41.280975576600,LN22.083922300200,EL166.411000,--AS
--GS,PN46,N 4592368.5700,E596018.9576,EL120.7247,--AS
--GT,PN46,SW1515,ST387118000,EW1515,ET387118000
--HSDV:0.014, VSDV:0.020, STATUS:FIXED, SATS:30, PDOP:1.667, HDOP:0.600, VDOP:1.555, TDOP:1.536, GDOP:0.646, NSDV:0.010, ESDV:0.010
--DT01-06-2021
--TM15:38:48
GPS,PN47,LA41.280938898600,LN22.083897302400,EL166.596000,--AS
--GS,PN47,N 4592357.1783,E596013.3076,EL120.9093,--AS
--GT,PN47,SW1515,ST387122000,EW1515,ET387122000
--HSDV:0.014, VSDV:0.020, STATUS:FIXED, SATS:30, PDOP:1.667, HDOP:0.600, VDOP:1.555, TDOP:1.536, GDOP:0.646, NSDV:0.010, ESDV:0.010
--DT01-06-2021
--TM15:38:52
GPS,PN48,LA41.280899396400,LN22.083870442200,EL166.716000,--AS
--GS,PN48,N 4592344.9096,E596007.2369,EL121.0289,--AS
--GT,PN48,SW1515,ST387126000,EW1515,ET387126000
--HSDV:0.014, VSDV:0.020, STATUS:FIXED, SATS:30, PDOP:1.667, HDOP:0.600, VDOP:1.555, TDOP:1.536, GDOP:0.646, NSDV:0.010, ESDV:0.010
--DT01-06-2021
--TM15:38:56
GPS,PN49,LA41.280852091800,LN22.083841015800,EL166.838000,--AS
--GS,PN49,N 4592330.2261,E596000.6027,EL121.1503,--AS
--GT,PN49,SW1515,ST387130000,EW1515,ET387130000
--HSDV:0.014, VSDV:0.020, STATUS:FIXED, SATS:30, PDOP:1.667, HDOP:0.600, VDOP:1.555, TDOP:1.536, GDOP:0.646, NSDV:0.010, ESDV:0.010
--DT01-06-2021
--TM15:39:00
GPS,PN50,LA41.280790205400,LN22.083811030800,EL167.086000,--AS
--GS,PN50,N 4592311.0425,E595993.8985,EL121.3977,--AS
--GT,PN50,SW1515,ST387135000,EW1515,ET387135000
--HSDV:0.014, VSDV:0.020, STATUS:FIXED, SATS:29, PDOP:1.667, HDOP:0.600, VDOP:1.555, TDOP:1.536, GDOP:0.646, NSDV:0.010, ESDV:0.010
--DT01-06-2021
--TM15:39:05
GPS,PN51,LA41.280762315000,LN22.083797887200,EL167.345000,--AS
--GS,PN51,N 4592302.3982,E595990.9630,EL121.6564,--AS
--GT,PN51,SW1515,ST387138000,EW1515,ET387138000
--HSDV:0.014, VSDV:0.020, STATUS:FIXED, SATS:30, PDOP:1.667, HDOP:0.600, VDOP:1.555, TDOP:1.536, GDOP:0.646, NSDV:0.010, ESDV:0.010
--DT01-06-2021
--TM15:39:08
GPS,PN52,LA41.280744160200,LN22.083785248800,EL167.579000,--AS
--GS,PN52,N 4592296.7587,E595988.1047,EL121.8902,--AS
--GT,PN52,SW1515,ST387141000,EW1515,ET387141000
--HSDV:0.014, VSDV:0.020, STATUS:FIXED, SATS:30, PDOP:1.667, HDOP:0.600, VDOP:1.555, TDOP:1.536, GDOP:0.646, NSDV:0.010, ESDV:0.010
--DT01-06-2021
--TM15:39:10
GPS,PN53,LA41.280735268800,LN22.083770836800,EL167.627000,--AS
--GS,PN53,N 4592293.9715,E595984.7971,EL121.9380,--AS
--GT,PN53,SW1515,ST387144000,EW1515,ET387144000
--HSDV:0.014, VSDV:0.020, STATUS:FIXED, SATS:30, PDOP:1.667, HDOP:0.600, VDOP:1.555, TDOP:1.536, GDOP:0.646, NSDV:0.010, ESDV:0.010
--DT01-06-2021
--TM15:39:14
GPS,PN54,LA41.280732994800,LN22.083755259000,EL167.693000,--AS
--GS,PN54,N 4592293.2220,E595981.1919,EL122.0040,--AS
--GT,PN54,SW1515,ST387147000,EW1515,ET387147000
--HSDV:0.014, VSDV:0.030, STATUS:FIXED, SATS:30, PDOP:1.667, HDOP:0.600, VDOP:1.555, TDOP:1.536, GDOP:0.646, NSDV:0.010, ESDV:0.010
--DT01-06-2021
--TM15:39:16
GPS,PN55,LA41.280739846200,LN22.083737668800,EL167.721000,--AS
--GS,PN55,N 4592295.2815,E595977.0824,EL122.0319,--AS
--GT,PN55,SW1515,ST387151000,EW1515,ET387151000
--HSDV:0.022, VSDV:0.030, STATUS:FIXED, SATS:30, PDOP:1.667, HDOP:0.600, VDOP:1.555, TDOP:1.536, GDOP:0.646, NSDV:0.020, ESDV:0.010
--DT01-06-2021
--TM15:39:21
GPS,PN56,LA41.280758627400,LN22.083716244600,EL167.560000,--AS
--GS,PN56,N 4592301.0094,E595972.0345,EL121.8710,--AS
--GT,PN56,SW1515,ST387154000,EW1515,ET387154000
--HSDV:0.022, VSDV:0.030, STATUS:FIXED, SATS:28, PDOP:1.667, HDOP:0.600, VDOP:1.555, TDOP:1.536, GDOP:0.646, NSDV:0.020, ESDV:0.010
--DT01-06-2021
--TM15:39:24

GPS,PN57,LA41.280800295600,LN22.083
670051200,EL167.319000,--AS
--GS,PN57,N 4592313.7214,E
595961.1457,EL121.6301,--AS
--
GT,PN57,SW1515,ST387158000,EW1515,
ET387158000
--HSDV:0.050, VSDV:0.050,
STATUS:FIXED, SATS:30, PDOP:1.667,
HDOP:0.600, VDOP:1.555, TDOP:1.536,
GDOP:0.646, NSDV:0.040, ESDV:0.030
--DT01-06-2021
--TM15:39:28
GPS,PN58,LA41.280852645600,LN22.083
609733200,EL167.409000,--AS
--GS,PN58,N 4592329.6852,E
595946.9360,EL121.7203,--AS
--
GT,PN58,SW1515,ST387162000,EW1515,
ET387162000
--HSDV:0.135, VSDV:0.120,
STATUS:FIXED, SATS:18, PDOP:2.038,
HDOP:1.200, VDOP:1.647, TDOP:1.910,
GDOP:0.710, NSDV:0.100, ESDV:0.090
--DT01-06-2021
--TM15:39:32
GPS,PN59,LA41.280908795400,LN22.083
542644200,EL167.319000,--AS
--GS,PN59,N 4592346.8004,E
595931.1397,EL121.6305,--AS
--
GT,PN59,SW1515,ST387166000,EW1515,
ET387166000
--HSDV:0.227, VSDV:0.180,
STATUS:FIXED, SATS:29, PDOP:1.795,
HDOP:0.600, VDOP:1.692, TDOP:1.656,
GDOP:0.693, NSDV:0.150, ESDV:0.170
--DT01-06-2021
--TM15:39:36
GPS,PN60,LA41.280947830800,LN22.083
488671200,EL167.221000,--AS
--GS,PN60,N 4592358.6764,E
595918.4568,EL121.5325,--AS
--
GT,PN60,SW1515,ST387169000,EW1515,
ET387169000
--HSDV:0.184, VSDV:0.190,
STATUS:FIXED, SATS:24, PDOP:1.831,
HDOP:0.700, VDOP:1.692, TDOP:1.695,
GDOP:0.693, NSDV:0.130, ESDV:0.130
--DT01-06-2021
--TM15:39:39
BP,PN12,LA41.190572070144,LN22.33483
4672920,EL189.1176,AG0.0000,PA0.1059,
ATARP,SRROVER,--
GPS,PN61,LA41.280990759600,LN22.083
410077200,EL167.238000,--AS
--GS,PN61,N 4592371.6778,E
595900.0453,EL121.5495,--AS
--
GT,PN61,SW1515,ST387173000,EW1515,
ET387173000
--HSDV:0.106, VSDV:0.140,
STATUS:FIXED, SATS:29, PDOP:1.756,
HDOP:0.600, VDOP:1.650, TDOP:1.620,
GDOP:0.678, NSDV:0.080, ESDV:0.070
--DT01-06-2021
--TM15:39:43
GPS,PN62,LA41.281016436600,LN22.083
346014600,EL167.173000,--AS
--GS,PN62,N 4592379.4019,E
595885.0760,EL121.4845,--AS
--
GT,PN62,SW1515,ST387176000,EW1515,
ET387176000
--HSDV:0.114, VSDV:0.140,
STATUS:FIXED, SATS:30, PDOP:1.667,
HDOP:0.600, VDOP:1.555, TDOP:1.537,
GDOP:0.645, NSDV:0.090, ESDV:0.070
--DT01-06-2021
--TM15:39:46
GPS,PN63,LA41.281036972800,LN22.083
276024000,EL167.110000,--AS
--GS,PN63,N 4592385.5219,E
595868.7523,EL121.4213,--AS
--
GT,PN63,SW1515,ST387179000,EW1515,
ET387179000
--HSDV:0.114, VSDV:0.140,
STATUS:FIXED, SATS:30, PDOP:1.667,
HDOP:0.600, VDOP:1.555, TDOP:1.537,
GDOP:0.645, NSDV:0.090, ESDV:0.070
--DT01-06-2021
--TM15:39:49
GPS,PN64,LA41.281053433800,LN22.083
207274800,EL166.851000,--AS
--GS,PN64,N 4592390.3886,E
595852.7333,EL121.1622,--AS
--
GT,PN64,SW1515,ST387182000,EW1515,
ET387182000
--HSDV:0.064, VSDV:0.100,
STATUS:FIXED, SATS:30, PDOP:1.667,
HDOP:0.600, VDOP:1.555, TDOP:1.537,
GDOP:0.645, NSDV:0.050, ESDV:0.040
--DT01-06-2021
--TM15:39:51
GPS,PN65,LA41.281071876000,LN22.083
133436400,EL166.761000,--AS
--GS,PN65,N 4592395.8509,E
595835.5254,EL121.0720,--AS
--
GT,PN65,SW1515,ST387186000,EW1515,
ET387186000
--HSDV:0.064, VSDV:0.090,
STATUS:FIXED, SATS:30, PDOP:1.667,
HDOP:0.600, VDOP:1.555, TDOP:1.537,
GDOP:0.645, NSDV:0.050, ESDV:0.040
--DT01-06-2021
--TM15:39:56
GPS,PN66,LA41.281094872200,LN22.083
065984400,EL166.715000,--AS
--GS,PN66,N 4592402.7377,E
595819.7807,EL121.0259,--AS
--
GT,PN66,SW1515,ST387190000,EW1515,
ET387190000
--HSDV:0.064, VSDV:0.090,
STATUS:FIXED, SATS:29, PDOP:1.667,
HDOP:0.600, VDOP:1.555, TDOP:1.537,
GDOP:0.645, NSDV:0.050, ESDV:0.040
--DT01-06-2021
--TM15:40:00
GPS,PN67,LA41.281125590400,LN22.082
996551800,EL166.712000,--AS
--GS,PN67,N 4592412.0006,E
595803.5450,EL121.0228,--AS
--
GT,PN67,SW1515,ST387194000,EW1515,
ET387194000
--HSDV:0.064, VSDV:0.090,
STATUS:FIXED, SATS:27, PDOP:1.705,
HDOP:0.700, VDOP:1.555, TDOP:1.579,
GDOP:0.645, NSDV:0.050, ESDV:0.040
--DT01-06-2021
--TM15:40:04
GPS,PN68,LA41.281166823600,LN22.082
928406200,EL166.634000,--AS
--GS,PN68,N 4592424.5113,E
595787.5650,EL120.9448,--AS
--
GT,PN68,SW1515,ST387198000,EW1515,
ET387198000
--HSDV:0.071, VSDV:0.100,
STATUS:FIXED, SATS:24, PDOP:1.851,
HDOP:0.700, VDOP:1.713, TDOP:1.687,
GDOP:0.761, NSDV:0.050, ESDV:0.050
--DT01-06-2021
--TM15:40:08
GPS,PN69,LA41.281204163400,LN22.082
882416200,EL166.751000,--AS
--GS,PN69,N 4592435.8890,E
595776.7417,EL121.0620,--AS
--
GT,PN69,SW1515,ST387201000,EW1515,
ET387201000
--HSDV:0.064, VSDV:0.090,
STATUS:FIXED, SATS:28, PDOP:1.806,
HDOP:0.600, VDOP:1.703, TDOP:1.658,
GDOP:0.714, NSDV:0.050, ESDV:0.040
--DT01-06-2021
--TM15:40:11
GPS,PN70,LA41.281272919800,LN22.082
812895400,EL166.968000,--AS
--GS,PN70,N 4592456.8861,E
595760.3303,EL121.2792,--AS
--
GT,PN70,SW1515,ST387206000,EW1515,
ET387206000
--HSDV:0.064, VSDV:0.090,
STATUS:FIXED, SATS:29, PDOP:1.666,
HDOP:0.600, VDOP:1.554, TDOP:1.536,
GDOP:0.644, NSDV:0.050, ESDV:0.040
--DT01-06-2021
--TM15:40:16
GPS,PN71,LA41.281326508200,LN22.082
763505200,EL167.285000,--AS
--GS,PN71,N 4592473.2658,E
595748.6518,EL121.5964,--AS
--
GT,PN71,SW1515,ST387210000,EW1515,
ET387210000
--HSDV:0.064, VSDV:0.080,
STATUS:FIXED, SATS:30, PDOP:1.666,
HDOP:0.600, VDOP:1.554, TDOP:1.536,
GDOP:0.644, NSDV:0.050, ESDV:0.040
--DT01-06-2021
--TM15:40:20
GPS,PN72,LA41.281368606600,LN22.082
725435200,EL167.490000,--AS
--GS,PN72,N 4592486.1358,E
595739.6468,EL121.8016,--AS
--
GT,PN72,SW1515,ST387213000,EW1515,
ET387213000
--HSDV:0.064, VSDV:0.090,
STATUS:FIXED, SATS:30, PDOP:1.632,
HDOP:0.500, VDOP:1.554, TDOP:1.500,
GDOP:0.644, NSDV:0.050, ESDV:0.040
--DT01-06-2021
--TM15:40:23
GPS,PN73,LA41.281458799800,LN22.082
645031600,EL168.136000,--AS
--GS,PN73,N 4592513.7126,E
595720.6231,EL122.4480,--AS
--
GT,PN73,SW1515,ST387221000,EW1515,
ET387221000
--HSDV:0.057, VSDV:0.080,
STATUS:FIXED, SATS:30, PDOP:1.665,
HDOP:0.600, VDOP:1.553, TDOP:1.535,
GDOP:0.644, NSDV:0.040, ESDV:0.040
--DT01-06-2021
--TM15:40:31
GPS,PN74,LA41.281506500400,LN22.082
589730800,EL168.616000,--AS
--GS,PN74,N 4592528.2580,E
595707.5974,EL122.9282,--AS
--
GT,PN74,SW1515,ST387225000,EW1515,
ET387225000
--HSDV:0.057, VSDV:0.080,
STATUS:FIXED, SATS:30, PDOP:1.665,
HDOP:0.600, VDOP:1.553, TDOP:1.535,
GDOP:0.644, NSDV:0.040, ESDV:0.040
--DT01-06-2021
--TM15:40:35
GPS,PN75,LA41.281552450200,LN22.082
528835600,EL169.247000,--AS
--GS,PN75,N 4592542.2461,E
595693.2808,EL123.5593,--AS
--
GT,PN75,SW1515,ST387229000,EW1515,
ET387229000
--HSDV:0.057, VSDV:0.080,
STATUS:FIXED, SATS:30, PDOP:1.665,
HDOP:0.600, VDOP:1.553, TDOP:1.535,
GDOP:0.644, NSDV:0.040, ESDV:0.040
--DT01-06-2021
--TM15:40:39
GPS,PN76,LA41.281612577400,LN22.082
436117000,EL170.264000,--AS
--GS,PN76,N 4592560.5102,E
595671.5227,EL124.5764,--AS
--
GT,PN76,SW1515,ST387234000,EW1515,
ET387234000
--HSDV:0.050, VSDV:0.080,
STATUS:FIXED, SATS:30, PDOP:1.665,

HDOP:0.600, VDOP:1.553, TDOP:1.535, GDOP:0.644, NSDV:0.040, ESDV:0.030
--DT01-06-2021
--TM15:40:44
GPS,PN77,LA41.281672555800,LN22.082337267000,EL171.646000,--AS
--GS,PN77,N 4592578.7096,E595648.3427,EL125.9584,--AS
--GT,PN77,SW1515,ST387239000,EW1515,ET387239000
--HSDV:0.050, VSDV:0.070, STATUS:FIXED, SATS:30, PDOP:1.665, HDOP:0.600, VDOP:1.553, TDOP:1.535, GDOP:0.644, NSDV:0.040, ESDV:0.030
--DT01-06-2021
--TM15:40:49
GPS,PN78,LA41.281720307400,LN22.082256962400,EL172.711000,--AS
--GS,PN78,N 4592593.1942,E595629.5156,EL127.0235,--AS
--GT,PN78,SW1515,ST387243000,EW1515,ET387243000
--HSDV:0.050, VSDV:0.070, STATUS:FIXED, SATS:30, PDOP:1.665, HDOP:0.600, VDOP:1.553, TDOP:1.535, GDOP:0.644, NSDV:0.040, ESDV:0.030
--DT01-06-2021
--TM15:40:53
GPS,PN79,LA41.281766955600,LN22.082178768600,EL173.924000,--AS
--GS,PN79,N 4592607.3448,E595611.1828,EL128.2365,--AS
--GT,PN79,SW1515,ST387247000,EW1515,ET387247000
--HSDV:0.050, VSDV:0.070, STATUS:FIXED, SATS:30, PDOP:1.665, HDOP:0.600, VDOP:1.553, TDOP:1.535, GDOP:0.644, NSDV:0.040, ESDV:0.030
--DT01-06-2021
--TM15:40:57
GPS,PN80,LA41.281880557200,LN22.081993320000,EL176.861000,--AS
--GS,PN80,N 4592641.8212,E595567.6920,EL131.1737,--AS
--GT,PN80,SW1515,ST387257000,EW1515,ET387257000
--HSDV:0.042, VSDV:0.060, STATUS:FIXED, SATS:31, PDOP:1.665, HDOP:0.600, VDOP:1.553, TDOP:1.535, GDOP:0.644, NSDV:0.030, ESDV:0.030
--DT01-06-2021
--TM15:41:07
GPS,PN81,LA41.281934172000,LN22.081903190400,EL178.215000,--AS
--GS,PN81,N 4592658.0845,E595546.5618,EL132.5277,--AS
--GT,PN81,SW1515,ST387262000,EW1515,ET387262000
--HSDV:0.042, VSDV:0.070, STATUS:FIXED, SATS:31, PDOP:1.940, HDOP:0.700, VDOP:1.809, TDOP:1.765, GDOP:0.805, NSDV:0.030, ESDV:0.030
--DT01-06-2021
--TM15:41:12
GPS,PN82,LA41.281975894200,LN22.081827876600,EL179.424000,--AS
--GS,PN82,N 4592670.7246,E595528.9176,EL133.7367,--AS
--GT,PN82,SW1515,ST387266000,EW1515,ET387266000
--HSDV:0.042, VSDV:0.060, STATUS:FIXED, SATS:31, PDOP:1.940, HDOP:0.700, VDOP:1.809, TDOP:1.765, GDOP:0.805, NSDV:0.030, ESDV:0.030
--DT01-06-2021
--TM15:41:16
GPS,PN83,LA41.282017504200,LN22.081742142600,EL180.635000,--AS
--GS,PN83,N 4592683.2982,E595508.8563,EL134.9477,--AS
--GT,PN83,SW1515,ST387270000,EW1515,ET387270000
--HSDV:0.042, VSDV:0.060, STATUS:FIXED, SATS:27, PDOP:1.978, HDOP:0.800, VDOP:1.809, TDOP:1.807, GDOP:0.805, NSDV:0.030, ESDV:0.030
--DT01-06-2021
--TM15:41:20
GPS,PN84,LA41.282065911600,LN22.081628512200,EL181.720000,--AS
--GS,PN84,N 4592697.8834,E595482.2949,EL136.0326,--AS
--GT,PN84,SW1515,ST387275000,EW1515,ET387275000
--HSDV:0.042, VSDV:0.060, STATUS:FIXED, SATS:31, PDOP:2.253, HDOP:0.700, VDOP:2.141, TDOP:2.019, GDOP:0.999, NSDV:0.030, ESDV:0.030
--DT01-06-2021
--TM15:41:25
GPS,PN85,LA41.282103423600,LN22.081533846000,EL182.345000,--AS
--GS,PN85,N 4592709.1656,E595460.1780,EL136.6575,--AS
--GT,PN85,SW1515,ST387279000,EW1515,ET387279000
--HSDV:0.036, VSDV:0.060, STATUS:FIXED, SATS:31, PDOP:1.903, HDOP:0.600, VDOP:1.806, TDOP:1.725, GDOP:0.804, NSDV:0.030, ESDV:0.020
--DT01-06-2021
--TM15:41:29
GPS,PN86,LA41.282169513000,LN22.081365042000,EL183.371000,--AS
--GS,PN86,N 4592729.0368,E595420.7437,EL137.6833,--AS
--GT,PN86,SW1515,ST387286000,EW1515,ET387286000
--HSDV:0.036, VSDV:0.050, STATUS:FIXED, SATS:29, PDOP:1.791, HDOP:0.700, VDOP:1.649, TDOP:1.645, GDOP:0.710, NSDV:0.030, ESDV:0.020
--DT01-06-2021
--TM15:41:36
GPS,PN87,LA41.282237062800,LN22.081191075600,EL184.383000,--AS
--GS,PN87,N 4592749.3429,E595380.1059,EL138.6951,--AS
--GT,PN87,SW1515,ST387293000,EW1515,ET387293000
--HSDV:0.028, VSDV:0.040, STATUS:FIXED, SATS:31, PDOP:1.663, HDOP:0.600, VDOP:1.551, TDOP:1.534, GDOP:0.643, NSDV:0.020, ESDV:0.020
--DT01-06-2021
--TM15:41:43
GPS,PN88,LA41.282285608200,LN22.081067821200,EL185.132000,--AS
--GS,PN88,N 4592763.9417,E595351.3115,EL139.4439,--AS
--GT,PN88,SW1515,ST387298000,EW1515,ET387298000
--HSDV:0.028, VSDV:0.040, STATUS:FIXED, SATS:31, PDOP:1.663, HDOP:0.600, VDOP:1.551, TDOP:1.534, GDOP:0.643, NSDV:0.020, ESDV:0.020
--DT01-06-2021
--TM15:41:48
GPS,PN89,LA41.282322891600,LN22.080971812800,EL185.654000,--AS
--GS,PN89,N 4592775.1497,E595328.8846,EL139.9658,--AS
--GT,PN89,SW1515,ST387302000,EW1515,ET387302000
--HSDV:0.028, VSDV:0.040, STATUS:FIXED, SATS:31, PDOP:1.935, HDOP:0.700, VDOP:1.804, TDOP:1.761, GDOP:0.802, NSDV:0.020, ESDV:0.020
--DT01-06-2021
--TM15:41:52
GPS,PN90,LA41.282358787200,LN22.080879273600,EL186.332000,--AS
--GS,PN90,N 4592785.9402,E595307.2682,EL140.6437,--AS
--GT,PN90,SW1515,ST387306000,EW1515,ET387306000
--HSDV:0.028, VSDV:0.040, STATUS:FIXED, SATS:31, PDOP:1.935, HDOP:0.700, VDOP:1.804, TDOP:1.761, GDOP:0.802, NSDV:0.020, ESDV:0.020
--DT01-06-2021
--TM15:41:56
GPS,PN91,LA41.282396069400,LN22.080784542000,EL187.125000,--AS
--GS,PN91,N 4592797.1519,E595285.1376,EL141.4366,--AS
--GT,PN91,SW1515,ST387310000,EW1515,ET387310000
--HSDV:0.028, VSDV:0.040, STATUS:FIXED, SATS:31, PDOP:1.935, HDOP:0.700, VDOP:1.804, TDOP:1.761, GDOP:0.802, NSDV:0.020, ESDV:0.020
--DT01-06-2021
--TM15:42:00
GPS,PN92,LA41.282444708400,LN22.080659264400,EL187.960000,--AS
--GS,PN92,N 4592811.7737,E595255.8739,EL142.2714,--AS
--GT,PN92,SW1515,ST387315000,EW1515,ET387315000
--HSDV:0.028, VSDV:0.040, STATUS:FIXED, SATS:31, PDOP:1.935, HDOP:0.700, VDOP:1.804, TDOP:1.761, GDOP:0.802, NSDV:0.020, ESDV:0.020
--DT01-06-2021
--TM15:42:05
GPS,PN93,LA41.282473741800,LN22.080584877000,EL188.529000,--AS
--GS,PN93,N 4592820.5030,E595238.4971,EL142.8403,--AS
--GT,PN93,SW1515,ST387318000,EW1515,ET387318000
--HSDV:0.028, VSDV:0.040, STATUS:FIXED, SATS:31, PDOP:1.935, HDOP:0.700, VDOP:1.804, TDOP:1.761, GDOP:0.802, NSDV:0.020, ESDV:0.020
--DT01-06-2021
--TM15:42:08
GPS,PN94,LA41.282533018800,LN22.080435124200,EL189.531000,--AS
--GS,PN94,N 4592838.3320,E595203.5118,EL143.8421,--AS
--GT,PN94,SW1515,ST387324000,EW1515,ET387324000
--HSDV:0.028, VSDV:0.040, STATUS:FIXED, SATS:31, PDOP:1.662, HDOP:0.600, VDOP:1.550, TDOP:1.533, GDOP:0.642, NSDV:0.020, ESDV:0.020
--DT01-06-2021
--TM15:42:14
GPS,PN95,LA41.282589711600,LN22.080289691400,EL190.568000,--AS
--GS,PN95,N 4592855.3772,E595169.5394,EL144.8790,--AS
--GT,PN95,SW1515,ST387330000,EW1515,ET387330000
--HSDV:0.028, VSDV:0.040, STATUS:FIXED, SATS:31, PDOP:1.662, HDOP:0.600, VDOP:1.550, TDOP:1.533, GDOP:0.642, NSDV:0.020, ESDV:0.020
--DT01-06-2021
--TM15:42:20
GPS,PN96,LA41.282617464600,LN22.080217761000,EL191.083000,--AS
--GS,PN96,N 4592863.7192,E595152.7381,EL145.3939,--AS
--GT,PN96,SW1515,ST387333000,EW1515,ET387333000
--HSDV:0.036, VSDV:0.040, STATUS:FIXED, SATS:31, PDOP:1.662,

HDOP:0.600, VDOP:1.550, TDOP:1.533, GDOP:0.642, NSDV:0.030, ESDV:0.020
--DT01-06-2021
--TM15:42:23
GPS,PN97,LA41.282651455800,LN22.080123619200,EL191.784000,--AS
--GS,PN97,N 4592873.9179,E595130.7582,EL146.0947,--AS
--GT,PN97,SW1515,ST387337000,EW1515,ET387337000
--HSDV:0.014, VSDV:0.020, STATUS:FIXED, SATS:31, PDOP:1.662, HDOP:0.600, VDOP:1.550, TDOP:1.533, GDOP:0.642, NSDV:0.010, ESDV:0.010
--DT01-06-2021
--TM15:42:27
GPS,PN98,LA41.282677462200,LN22.080029523600,EL192.511000,--AS
--GS,PN98,N 4592881.6535,E595108.8214,EL146.8215,--AS
--GT,PN98,SW1515,ST387341000,EW1515,ET387341000
--HSDV:0.014, VSDV:0.020, STATUS:FIXED, SATS:31, PDOP:1.662, HDOP:0.600, VDOP:1.550, TDOP:1.533, GDOP:0.642, NSDV:0.010, ESDV:0.010
--DT01-06-2021
--TM15:42:31
BP,PN10,LA41.290145646988,LN22.052040985716,EL214.5085,AG0.0000,PA0.1059,ATARP,SRROVER,--
GPS,PN99,LA41.282689249800,LN22.075957456400,EL193.316000,--AS
--GS,PN99,N 4592885.0701,E595092.0532,EL147.6263,--AS
--GT,PN99,SW1515,ST387344000,EW1515,ET387344000
--HSDV:0.014, VSDV:0.020, STATUS:FIXED, SATS:31, PDOP:1.662, HDOP:0.600, VDOP:1.550, TDOP:1.533, GDOP:0.642, NSDV:0.010, ESDV:0.010
--DT01-06-2021
--TM15:42:34
GPS,PN100,LA41.282698399200,LN22.075831350800,EL194.214000,--AS
--GS,PN100,N 4592887.5081,E595062.7581,EL148.5238,--AS
--GT,PN100,SW1515,ST387349000,EW1515,ET387349000
--HSDV:0.014, VSDV:0.020, STATUS:FIXED, SATS:31, PDOP:1.662, HDOP:0.600, VDOP:1.550, TDOP:1.533, GDOP:0.642, NSDV:0.010, ESDV:0.010
--DT01-06-2021
--TM15:42:39
GPS,PN101,LA41.282706287400,LN22.075644327200,EL194.840000,--AS
--GS,PN101,N 4592889.3715,E595019.3346,EL149.1491,--AS
--GT,PN101,SW1515,ST387356000,EW1515,ET387356000
--HSDV:0.014, VSDV:0.020, STATUS:FIXED, SATS:31, PDOP:1.662, HDOP:0.600, VDOP:1.550, TDOP:1.533, GDOP:0.642, NSDV:0.010, ESDV:0.010
--DT01-06-2021
--TM15:42:46
GPS,PN102,LA41.282711511000,LN22.075530978800,EL195.193000,--AS
--GS,PN102,N 4592890.6376,E594993.0153,EL149.5016,--AS
--GT,PN102,SW1515,ST387360000,EW1515,ET387360000
--HSDV:0.014, VSDV:0.020, STATUS:FIXED, SATS:30, PDOP:1.662, HDOP:0.600, VDOP:1.550, TDOP:1.533, GDOP:0.642, NSDV:0.010, ESDV:0.010
--DT01-06-2021
--TM15:42:50
GPS,PN103,LA41.282722496400,LN22.075395638600,EL195.513000,--AS
--GS,PN103,N 4592893.6142,E594961.5704,EL149.8211,--AS
--GT,PN103,SW1515,ST387365000,EW1515,ET387365000
--HSDV:0.014, VSDV:0.020, STATUS:FIXED, SATS:30, PDOP:1.661, HDOP:0.600, VDOP:1.549, TDOP:1.532, GDOP:0.641, NSDV:0.010, ESDV:0.010
--DT01-06-2021
--TM15:42:55
GPS,PN104,LA41.282755359600,LN22.075182721400,EL195.676000,--AS
--GS,PN104,N 4592903.1040,E594912.0383,EL149.9834,--AS
--GT,PN104,SW1515,ST387373000,EW1515,ET387373000
--HSDV:0.014, VSDV:0.020, STATUS:FIXED, SATS:30, PDOP:1.661, HDOP:0.600, VDOP:1.549, TDOP:1.532, GDOP:0.641, NSDV:0.010, ESDV:0.010
--DT01-06-2021
--TM15:43:03
GPS,PN105,LA41.282773840200,LN22.075067301800,EL196.118000,--AS
--GS,PN105,N 4592908.4538,E594885.1849,EL150.4250,--AS
--GT,PN105,SW1515,ST387377000,EW1515,ET387377000
--HSDV:0.014, VSDV:0.020, STATUS:FIXED, SATS:29, PDOP:1.661, HDOP:0.600, VDOP:1.549, TDOP:1.532, GDOP:0.641, NSDV:0.010, ESDV:0.010
--DT01-06-2021
--TM15:43:07
GPS,PN106,LA41.282790592200,LN22.074956271800,EL196.910000,--AS
--GS,PN106,N 4592913.2838,E594859.3571,EL151.2167,--AS
--GT,PN106,SW1515,ST387381000,EW1515,ET387381000
--HSDV:0.014, VSDV:0.020, STATUS:FIXED, SATS:31, PDOP:1.661, HDOP:0.600, VDOP:1.549, TDOP:1.532, GDOP:0.641, NSDV:0.010, ESDV:0.010
--DT01-06-2021
--TM15:43:11
GPS,PN107,LA41.282806135800,LN22.074848966000,EL197.854000,--AS
--GS,PN107,N 4592917.7524,E594834.3981,EL152.1603,--AS
--GT,PN107,SW1515,ST387385000,EW1515,ET387385000
--HSDV:0.014, VSDV:0.020, STATUS:FIXED, SATS:31, PDOP:1.661, HDOP:0.600, VDOP:1.549, TDOP:1.532, GDOP:0.641, NSDV:0.010, ESDV:0.010
--DT01-06-2021
--TM15:43:15
GPS,PN108,LA41.282818516800,LN22.074772162400,EL198.666000,--AS
--GS,PN108,N 4592921.3383,E594816.5288,EL152.9721,--AS
--GT,PN108,SW1515,ST387388000,EW1515,ET387388000
--HSDV:0.014, VSDV:0.020, STATUS:FIXED, SATS:31, PDOP:1.628, HDOP:0.500, VDOP:1.549, TDOP:1.496, GDOP:0.641, NSDV:0.010, ESDV:0.010
--DT01-06-2021
--TM15:43:18
GPS,PN109,LA41.282834006400,LN22.074697317200,EL199.645000,--AS
--GS,PN109,N 4592925.8891,E594799.1014,EL153.9509,--AS
--GT,PN109,SW1515,ST387391000,EW1515,ET387391000
--HSDV:0.014, VSDV:0.020, STATUS:FIXED, SATS:31, PDOP:1.661, HDOP:0.600, VDOP:1.549, TDOP:1.532, GDOP:0.641, NSDV:0.010, ESDV:0.010
--DT01-06-2021
--TM15:43:20
GPS,PN110,LA41.282854797600,LN22.074621872600,EL200.487000,--AS
--GS,PN110,N 4592932.0736,E594781.5135,EL154.7927,--AS
--GT,PN110,SW1515,ST387394000,EW1515,ET387394000
--HSDV:0.014, VSDV:0.020, STATUS:FIXED, SATS:31, PDOP:1.635, HDOP:0.600, VDOP:1.521, TDOP:1.514, GDOP:0.618, NSDV:0.010, ESDV:0.010
--DT01-06-2021
--TM15:43:24
GPS,PN111,LA41.282880309600,LN22.074550335800,EL201.145000,--AS
--GS,PN111,N 4592939.7263,E594764.8131,EL155.4506,--AS
--GT,PN111,SW1515,ST387397000,EW1515,ET387397000
--HSDV:0.014, VSDV:0.020, STATUS:FIXED, SATS:31, PDOP:1.635, HDOP:0.600, VDOP:1.521, TDOP:1.514, GDOP:0.618, NSDV:0.010, ESDV:0.010
--DT01-06-2021
--TM15:43:27
GPS,PN112,LA41.282900733600,LN22.074505244600,EL201.379000,--AS
--GS,PN112,N 4592945.8899,E594754.2690,EL155.6846,--AS
--GT,PN112,SW1515,ST387399000,EW1515,ET387399000
--HSDV:0.014, VSDV:0.020, STATUS:FIXED, SATS:31, PDOP:1.635, HDOP:0.600, VDOP:1.521, TDOP:1.514, GDOP:0.618, NSDV:0.010, ESDV:0.010
--DT01-06-2021
--TM15:43:29
GPS,PN113,LA41.282930560200,LN22.074434291000,EL201.223000,--AS
--GS,PN113,N 4592954.8755,E594737.6867,EL155.5285,--AS
--GT,PN113,SW1515,ST387402000,EW1515,ET387402000
--HSDV:0.014, VSDV:0.020, STATUS:FIXED, SATS:31, PDOP:1.635, HDOP:0.600, VDOP:1.521, TDOP:1.514, GDOP:0.618, NSDV:0.010, ESDV:0.010
--DT01-06-2021
--TM15:43:32
GPS,PN114,LA41.282953065600,LN22.074354055400,EL200.767000,--AS
--GS,PN114,N 4592961.5744,E594718.9804,EL155.0723,--AS
--GT,PN114,SW1515,ST387405000,EW1515,ET387405000
--HSDV:0.014, VSDV:0.020, STATUS:FIXED, SATS:30, PDOP:1.635, HDOP:0.600, VDOP:1.521, TDOP:1.514, GDOP:0.618, NSDV:0.010, ESDV:0.010
--DT01-06-2021
--TM15:43:35
GPS,PN115,LA41.282963793600,LN22.074297495200,EL200.487000,--AS
--GS,PN115,N 4592964.7121,E594705.8146,EL154.7922,--AS
--GT,PN115,SW1515,ST387407000,EW1515,ET387407000
--HSDV:0.014, VSDV:0.020, STATUS:FIXED, SATS:31, PDOP:1.635, HDOP:0.600, VDOP:1.521, TDOP:1.514, GDOP:0.618, NSDV:0.010, ESDV:0.010
--DT01-06-2021
--TM15:43:37
GPS,PN116,LA41.282971852800,LN22.074212072000,EL200.305000,--AS
--GS,PN116,N 4592966.9389,E594685.9632,EL154.6098,--AS
--GT,PN116,SW1515,ST387410000,EW1515,ET387410000

--HSDV:0.014, VSDV:0.020, STATUS:FIXED, SATS:31, PDOP:1.635, HDOP:0.600, VDOP:1.521, TDOP:1.514, GDOP:0.618, NSDV:0.010, ESDV:0.010
--DT01-06-2021
--TM15:43:39
GPS,PN117,LA41.282976139800,LN22.074129867800,EL200.365000,--AS
--GS,PN117,N 4592968.0118,E594666.8738,EL154.6695,--AS
--GT,PN117,SW1515,ST387413000,EW1515,ET387413000
--HSDV:0.014, VSDV:0.020, STATUS:FIXED, SATS:31, PDOP:1.635, HDOP:0.600, VDOP:1.521, TDOP:1.514, GDOP:0.618, NSDV:0.010, ESDV:0.010
--DT01-06-2021
--TM15:43:42
GPS,PN118,LA41.282981388000,LN22.074018866600,EL200.810000,--AS
--GS,PN118,N 4592969.2939,E594641.0994,EL155.1141,--AS
--GT,PN118,SW1515,ST387417000,EW1515,ET387417000
--HSDV:0.014, VSDV:0.020, STATUS:FIXED, SATS:31, PDOP:1.635, HDOP:0.600, VDOP:1.521, TDOP:1.514, GDOP:0.618, NSDV:0.010, ESDV:0.010
--DT01-06-2021
--TM15:43:47
GPS,PN119,LA41.282985336600,LN22.073937539600,EL201.633000,--AS
--GS,PN119,N 4592970.2652,E594622.2149,EL155.9367,--AS
--GT,PN119,SW1515,ST387420000,EW1515,ET387420000
--HSDV:0.014, VSDV:0.020, STATUS:FIXED, SATS:31, PDOP:1.635, HDOP:0.600, VDOP:1.521, TDOP:1.514, GDOP:0.618, NSDV:0.010, ESDV:0.010
--DT01-06-2021
--TM15:43:50
GPS,PN120,LA41.282991350400,LN22.073766925400,EL203.297000,--AS
--GS,PN120,N 4592971.6027,E594582.6067,EL157.6000,--AS
--GT,PN120,SW1515,ST387427000,EW1515,ET387427000
--HSDV:0.022, VSDV:0.030, STATUS:FIXED, SATS:31, PDOP:1.634, HDOP:0.600, VDOP:1.520, TDOP:1.513, GDOP:0.618, NSDV:0.020, ESDV:0.010
--DT01-06-2021
--TM15:43:57
GPS,PN121,LA41.282994175200,LN22.073693075600,EL203.913000,--AS
--GS,PN121,N 4592972.2502,E594565.4615,EL158.2157,--AS
--GT,PN121,SW1515,ST387430000,EW1515,ET387430000
--HSDV:0.014, VSDV:0.020, STATUS:FIXED, SATS:31, PDOP:1.634, HDOP:0.600, VDOP:1.520, TDOP:1.513, GDOP:0.618, NSDV:0.010, ESDV:0.010
--DT01-06-2021
--TM15:43:59
GPS,PN122,LA41.282997121200,LN22.073613572000,EL204.378000,--AS
--GS,PN122,N 4592972.9179,E594547.0042,EL158.6804,--AS
--GT,PN122,SW1515,ST387433000,EW1515,ET387433000
--HSDV:0.014, VSDV:0.020, STATUS:FIXED, SATS:31, PDOP:1.634, HDOP:0.600, VDOP:1.520, TDOP:1.513, GDOP:0.618, NSDV:0.010, ESDV:0.010
--DT01-06-2021
--TM15:44:02
GPS,PN123,LA41.283002296800,LN22.073507075000,EL204.984000,--AS
--GS,PN123,N 4592974.1917,E594522.2751,EL159.2859,--AS
--GT,PN123,SW1515,ST387437000,EW1515,ET387437000
--HSDV:0.014, VSDV:0.020, STATUS:FIXED, SATS:31, PDOP:1.634, HDOP:0.600, VDOP:1.520, TDOP:1.513, GDOP:0.618, NSDV:0.010, ESDV:0.010
--DT01-06-2021
--TM15:44:06
GPS,PN124,LA41.283007831800,LN22.073399073200,EL205.379000,--AS
--GS,PN124,N 4592975.5718,E594497.1955,EL159.6805,--AS
--GT,PN124,SW1515,ST387441000,EW1515,ET387441000
--HSDV:0.014, VSDV:0.020, STATUS:FIXED, SATS:31, PDOP:1.634, HDOP:0.600, VDOP:1.520, TDOP:1.513, GDOP:0.618, NSDV:0.010, ESDV:0.010
--DT01-06-2021
--TM15:44:10
GPS,PN125,LA41.283017209800,LN22.073312961800,EL205.544000,--AS
--GS,PN125,N 4592978.2039,E594477.1792,EL159.8452,--AS
--GT,PN125,SW1515,ST387444000,EW1515,ET387444000
--HSDV:0.014, VSDV:0.020, STATUS:FIXED, SATS:30, PDOP:1.634, HDOP:0.600, VDOP:1.520, TDOP:1.513, GDOP:0.618, NSDV:0.010, ESDV:0.010
--DT01-06-2021
--TM15:44:14
GPS,PN126,LA41.283044359200,LN22.073179910600,EL205.462000,--AS
--GS,PN126,N 4592986.1762,E594446.2009,EL159.7628,--AS
--GT,PN126,SW1515,ST387449000,EW1515,ET387449000
--HSDV:0.014, VSDV:0.020, STATUS:FIXED, SATS:31, PDOP:1.634, HDOP:0.600, VDOP:1.520, TDOP:1.513, GDOP:0.618, NSDV:0.010, ESDV:0.010
--DT01-06-2021
--TM15:44:19
GPS,PN127,LA41.283070572000,LN22.073080455200,EL205.247000,--AS
--GS,PN127,N 4592993.9614,E594423.0210,EL159.5476,--AS
--GT,PN127,SW1515,ST387453000,EW1515,ET387453000
--HSDV:0.014, VSDV:0.020, STATUS:FIXED, SATS:31, PDOP:1.634, HDOP:0.600, VDOP:1.520, TDOP:1.513, GDOP:0.618, NSDV:0.010, ESDV:0.010
--DT01-06-2021
--TM15:44:23
GPS,PN128,LA41.283100462200,LN22.072957731200,EL205.354000,--AS
--GS,PN128,N 4593002.8106,E594394.4278,EL159.6543,--AS
--GT,PN128,SW1515,ST387459000,EW1515,ET387459000
--HSDV:0.022, VSDV:0.030, STATUS:FIXED, SATS:20, PDOP:1.673, HDOP:0.700, VDOP:1.520, TDOP:1.555, GDOP:0.618, NSDV:0.020, ESDV:0.010
--DT01-06-2021
--TM15:44:29
GPS,PN129,LA41.283126870000,LN22.072859181800,EL205.558000,--AS
--GS,PN129,N 4593010.6589,E594371.4573,EL159.8581,--AS
--GT,PN129,SW1515,ST387463000,EW1515,ET387463000
--HSDV:0.058, VSDV:0.110, STATUS:FIXED, SATS:15, PDOP:5.045, HDOP:1.200, VDOP:4.900, TDOP:4.403, GDOP:2.463, NSDV:0.030, ESDV:0.050
--DT01-06-2021
--TM15:44:33
GPS,PN130,LA41.283153188400,LN22.072765977200,EL205.772000,--AS
--GS,PN130,N 4593018.4958,E594349.7273,EL160.0719,--AS
--GT,PN130,SW1515,ST387467000,EW1515,ET387467000
--HSDV:0.036, VSDV:0.050, STATUS:FIXED, SATS:30, PDOP:4.937, HDOP:0.600, VDOP:4.900, TDOP:4.278, GDOP:2.463, NSDV:0.020, ESDV:0.030
--DT01-06-2021
--TM15:44:37
GPS,PN131,LA41.283181213800,LN22.072662168800,EL206.188000,--AS
--GS,PN131,N 4593026.8273,E594325.5304,EL160.4876,--AS
--GT,PN131,SW1515,ST387471000,EW1515,ET387471000
--HSDV:0.028, VSDV:0.030, STATUS:FIXED, SATS:24, PDOP:1.717, HDOP:0.800, VDOP:1.519, TDOP:1.602, GDOP:0.617, NSDV:0.020, ESDV:0.020
--DT01-06-2021
--TM15:44:41
GPS,PN132,LA41.283205404000,LN22.072570271000,EL206.647000,--AS
--GS,PN132,N 4593034.0117,E594304.1122,EL160.9464,--AS
--GT,PN132,SW1515,ST387474000,EW1515,ET387474000
--HSDV:0.028, VSDV:0.040, STATUS:FIXED, SATS:30, PDOP:1.708, HDOP:0.600, VDOP:1.599, TDOP:1.582, GDOP:0.643, NSDV:0.020, ESDV:0.020
--DT01-06-2021
--TM15:44:44
GPS,PN133,LA41.283228511800,LN22.072478184200,EL207.011000,--AS
--GS,PN133,N 4593040.8618,E594282.6546,EL161.3102,--AS
--GT,PN133,SW1515,ST387477000,EW1515,ET387477000
--HSDV:0.022, VSDV:0.030, STATUS:FIXED, SATS:31, PDOP:1.708, HDOP:0.600, VDOP:1.599, TDOP:1.582, GDOP:0.643, NSDV:0.020, ESDV:0.010
--DT01-06-2021
--TM15:44:47
GPS,PN134,LA41.283260290800,LN22.072358315000,EL207.418000,--AS
--GS,PN134,N 4593050.3029,E594254.7165,EL161.7169,--AS
--GT,PN134,SW1515,ST387481000,EW1515,ET387481000
--HSDV:0.028, VSDV:0.030, STATUS:FIXED, SATS:31, PDOP:1.633, HDOP:0.600, VDOP:1.519, TDOP:1.512, GDOP:0.617, NSDV:0.020, ESDV:0.020
--DT01-06-2021
--TM15:44:51
GPS,PN135,LA41.283292454400,LN22.072232713400,EL207.744000,--AS
--GS,PN135,N 4593059.8454,E594225.4470,EL162.0426,--AS
--GT,PN135,SW1515,ST387485000,EW1515,ET387485000
--HSDV:0.022, VSDV:0.030, STATUS:FIXED, SATS:31, PDOP:1.633, HDOP:0.600, VDOP:1.519, TDOP:1.512, GDOP:0.617, NSDV:0.020, ESDV:0.010
--DT01-06-2021
--TM15:44:55
GPS,PN136,LA41.283326754000,LN22.072102675400,EL207.916000,--AS
--GS,PN136,N 4593070.0336,E594195.1398,EL162.2143,--AS
--GT,PN136,SW1515,ST387489000,EW1515,ET387489000

--HSDV:0.022, VSDV:0.030, STATUS:FIXED, SATS:31, PDOP:1.633, HDOP:0.600, VDOP:1.519, TDOP:1.512, GDOP:0.617, NSDV:0.020, ESDV:0.010
--DT01-06-2021
--TM15:44:59
GPS,PN137,LA41.283358213200,LN22.071979488200,EL207.973000,--AS
--GS,PN137,N 4593079.3663,E594166.4334,EL162.2710,--AS
--GT,PN137,SW1515,ST387493000,EW1515,ET387493000
--HSDV:0.022, VSDV:0.030, STATUS:FIXED, SATS:31, PDOP:1.633, HDOP:0.600, VDOP:1.519, TDOP:1.512, GDOP:0.617, NSDV:0.020, ESDV:0.010
--DT01-06-2021
--TM15:45:03
GPS,PN138,LA41.283398526000,LN22.071829655600,EL208.102000,--AS
--GS,PN138,N 4593091.3500,E594131.5098,EL162.3997,--AS
--GT,PN138,SW1515,ST387498000,EW1515,ET387498000
--HSDV:0.028, VSDV:0.030, STATUS:FIXED, SATS:31, PDOP:1.632, HDOP:0.600, VDOP:1.518, TDOP:1.511, GDOP:0.617, NSDV:0.020, ESDV:0.020
--DT01-06-2021
--TM15:45:08
GPS,PN139,LA41.283429770400,LN22.071710204600,EL208.253000,--AS
--GS,PN139,N 4593100.6281,E594103.6713,EL162.5504,--AS
--GT,PN139,SW1515,ST387502000,EW1515,ET387502000
--HSDV:0.022, VSDV:0.030, STATUS:FIXED, SATS:30, PDOP:1.632, HDOP:0.600, VDOP:1.518, TDOP:1.511, GDOP:0.617, NSDV:0.020, ESDV:0.010
--DT01-06-2021
--TM15:45:12
GPS,PN140,LA41.283476235600,LN22.071535755200,EL208.730000,--AS
--GS,PN140,N 4593114.4357,E594063.0119,EL163.0270,--AS
--GT,PN140,SW1515,ST387508000,EW1515,ET387508000
--HSDV:0.022, VSDV:0.030, STATUS:FIXED, SATS:29, PDOP:1.688, HDOP:0.600, VDOP:1.578, TDOP:1.568, GDOP:0.625, NSDV:0.020, ESDV:0.010
--DT01-06-2021
--TM15:45:18
GPS,PN141,LA41.283504335400,LN22.071432404600,EL209.447000,--AS
--GS,PN141,N 4593122.7925,E594038.9216,EL163.7438,--AS
--GT,PN141,SW1515,ST387512000,EW1515,ET387512000
--HSDV:0.022, VSDV:0.030, STATUS:FIXED, SATS:27, PDOP:1.726, HDOP:0.700, VDOP:1.578, TDOP:1.609, GDOP:0.625, NSDV:0.020, ESDV:0.010
--DT01-06-2021
--TM15:45:22
GPS,PN142,LA41.283526694400,LN22.071344966600,EL210.298000,--AS
--GS,PN142,N 4593129.4263,E594018.5460,EL164.5946,--AS
--GT,PN142,SW1515,ST387516000,EW1515,ET387516000
--HSDV:0.022, VSDV:0.030, STATUS:FIXED, SATS:30, PDOP:1.828, HDOP:0.600, VDOP:1.727, TDOP:1.677, GDOP:0.727, NSDV:0.020, ESDV:0.010
--DT01-06-2021
--TM15:45:26
GPS,PN143,LA41.283550359600,LN22.071254039600,EL211.148000,--AS
--GS,PN143,N 4593136.4526,E593997.3558,EL165.4444,--AS
--GT,PN143,SW1515,ST387520000,EW1515,ET387520000
--HSDV:0.022, VSDV:0.030, STATUS:FIXED, SATS:28, PDOP:1.672, HDOP:0.700, VDOP:1.518, TDOP:1.554, GDOP:0.617, NSDV:0.020, ESDV:0.010
--DT01-06-2021
--TM15:45:30
GPS,PN144,LA41.283575894400,LN22.071153001400,EL212.112000,--AS
--GS,PN144,N 4593144.0253,E593973.8124,EL166.4082,--AS
--GT,PN144,SW1515,ST387524000,EW1515,ET387524000
--HSDV:0.022, VSDV:0.030, STATUS:FIXED, SATS:31, PDOP:1.631, HDOP:0.600, VDOP:1.517, TDOP:1.510, GDOP:0.617, NSDV:0.020, ESDV:0.010
--DT01-06-2021
--TM15:45:34
GPS,PN145,LA41.283602320800,LN22.071052517600,EL212.807000,--AS
--GS,PN145,N 4593151.8747,E593950.3940,EL167.1029,--AS
--GT,PN145,SW1515,ST387528000,EW1515,ET387528000
--HSDV:0.022, VSDV:0.030, STATUS:FIXED, SATS:31, PDOP:1.631, HDOP:0.600, VDOP:1.517, TDOP:1.510, GDOP:0.617, NSDV:0.020, ESDV:0.010
--DT01-06-2021
--TM15:45:38
GPS,PN146,LA41.283629356200,LN22.070950817000,EL213.451000,--AS
--GS,PN146,N 4593159.9085,E593926.6909,EL167.7467,--AS
--GT,PN146,SW1515,ST387532000,EW1515,ET387532000
--HSDV:0.022, VSDV:0.030, STATUS:FIXED, SATS:31, PDOP:1.631, HDOP:0.600, VDOP:1.517, TDOP:1.510, GDOP:0.617, NSDV:0.020, ESDV:0.010
--DT01-06-2021
--TM15:45:42
GPS,PN147,LA41.283664063200,LN22.070820584600,EL214.312000,--AS
--GS,PN147,N 4593170.2230,E593896.3378,EL168.6074,--AS
--GT,PN147,SW1515,ST387537000,EW1515,ET387537000
--HSDV:0.022, VSDV:0.030, STATUS:FIXED, SATS:31, PDOP:1.631, HDOP:0.600, VDOP:1.517, TDOP:1.510, GDOP:0.617, NSDV:0.020, ESDV:0.010
--DT01-06-2021
--TM15:45:47
GPS,PN148,LA41.283693823800,LN22.070705996000,EL214.596000,--AS
--GS,PN148,N 4593179.0588,E593869.6339,EL168.8912,--AS
--GT,PN148,SW1515,ST387541000,EW1515,ET387541000
--HSDV:0.022, VSDV:0.030, STATUS:FIXED, SATS:25, PDOP:1.715, HDOP:0.800, VDOP:1.517, TDOP:1.600, GDOP:0.617, NSDV:0.020, ESDV:0.010
--DT01-06-2021
--TM15:45:51
GPS,PN149,LA41.283724510200,LN22.070589795800,EL214.881000,--AS
--GS,PN149,N 4593188.1755,E593842.5526,EL169.1759,--AS
--GT,PN149,SW1515,ST387545000,EW1515,ET387545000
--HSDV:0.022, VSDV:0.030, STATUS:FIXED, SATS:27, PDOP:2.120, HDOP:0.700, VDOP:2.001, TDOP:1.918, GDOP:0.902, NSDV:0.020, ESDV:0.010
--DT01-06-2021
--TM15:45:55
GPS,PN150,LA41.283733429200,LN22.070553980000,EL214.916000,--AS
--GS,PN150,N 4593190.8191,E593834.2076,EL169.2108,--AS
--GT,PN150,SW1515,ST387657000,EW1515,ET387657000
--HSDV:0.022, VSDV:0.030, STATUS:FIXED, SATS:30, PDOP:1.754, HDOP:0.600, VDOP:1.648, TDOP:1.621, GDOP:0.669, NSDV:0.020, ESDV:0.010
--DT01-06-2021
--TM15:47:47
GPS,PN151,LA41.283745701000,LN22.070506745000,EL214.913000,--AS
--GS,PN151,N 4593194.4627,E593823.1999,EL169.2077,--AS
--GT,PN151,SW1515,ST387661000,EW1515,ET387661000
--HSDV:0.022, VSDV:0.030, STATUS:FIXED, SATS:25, PDOP:1.935, HDOP:0.800, VDOP:1.762, TDOP:1.785, GDOP:0.748, NSDV:0.020, ESDV:0.010
--DT01-06-2021
--TM15:47:51
GPS,PN152,LA41.283760050600,LN22.070451928400,EL214.915000,--AS
--GS,PN152,N 4593198.7245,E593810.4250,EL169.2096,--AS
--GT,PN152,SW1515,ST387665000,EW1515,ET387665000
--HSDV:0.022, VSDV:0.030, STATUS:FIXED, SATS:25, PDOP:1.834, HDOP:0.800, VDOP:1.650, TDOP:1.707, GDOP:0.670, NSDV:0.020, ESDV:0.010
--DT01-06-2021
--TM15:47:55
GPS,PN153,LA41.283777536400,LN22.070385117800,EL214.906000,--AS
--GS,PN153,N 4593203.9177,E593794.8550,EL169.2004,--AS
--GT,PN153,SW1515,ST387669000,EW1515,ET387669000
--HSDV:0.022, VSDV:0.030, STATUS:FIXED, SATS:26, PDOP:1.937, HDOP:0.800, VDOP:1.764, TDOP:1.786, GDOP:0.749, NSDV:0.020, ESDV:0.010
--DT01-06-2021
--TM15:47:59
GPS,PN154,LA41.283795402000,LN22.070313649400,EL215.060000,--AS
--GS,PN154,N 4593209.2141,E593778.2029,EL169.3542,--AS
--GT,PN154,SW1515,ST387673000,EW1515,ET387673000
--HSDV:0.022, VSDV:0.030, STATUS:FIXED, SATS:26, PDOP:1.898, HDOP:0.700, VDOP:1.764, TDOP:1.744, GDOP:0.749, NSDV:0.020, ESDV:0.010
--DT01-06-2021
--TM15:48:03
GPS,PN155,LA41.283830194200,LN22.070181716000,EL215.109000,--AS
--GS,PN155,N 4593219.5504,E593747.4552,EL169.4029,--AS
--GT,PN155,SW1515,ST387684000,EW1515,ET387684000
--HSDV:0.028, VSDV:0.030, STATUS:FIXED, SATS:29, PDOP:1.665, HDOP:0.600, VDOP:1.553, TDOP:1.534, GDOP:0.647, NSDV:0.020, ESDV:0.020
--DT01-06-2021
--TM15:48:14
GPS,PN156,LA41.283842570400,LN22.070133129200,EL215.151000,--AS
--GS,PN156,N 4593223.2223,E593736.1336,EL169.4448,--AS
--GT,PN156,SW1515,ST387692000,EW1515,ET387692000

--HSDV:0.022, VSDV:0.030, STATUS:FIXED, SATS:28, PDOP:1.665, HDOP:0.600, VDOP:1.553, TDOP:1.534, GDOP:0.647, NSDV:0.020, ESDV:0.010
--DT01-06-2021
--TM15:48:22
GPS,PN157,LA41.283864522600,LN22.070048810600,EL215.190000,--AS
--GS,PN157,N 4593229.7408,E593716.4840,EL169.4836,--AS
--GT,PN157,SW1515,ST387698000,EW1515,ET387698000
--HSDV:0.022, VSDV:0.030, STATUS:FIXED, SATS:30, PDOP:1.665, HDOP:0.600, VDOP:1.553, TDOP:1.534, GDOP:0.647, NSDV:0.020, ESDV:0.010
--DT01-06-2021
--TM15:48:28
GPS,PN158,LA41.283878040600,LN22.065991483000,EL215.232000,--AS
--GS,PN158,N 4593233.7387,E593703.1300,EL169.5255,--AS
--GT,PN158,SW1515,ST387702000,EW1515,ET387702000
--HSDV:0.022, VSDV:0.030, STATUS:FIXED, SATS:28, PDOP:1.703, HDOP:0.700, VDOP:1.553, TDOP:1.576, GDOP:0.647, NSDV:0.020, ESDV:0.010
--DT01-06-2021
--TM15:48:32
GPS,PN159,LA41.283890737800,LN22.065939367000,EL215.215000,--AS
--GS,PN159,N 4593237.4991,E593690.9884,EL169.5084,--AS
--GT,PN159,SW1515,ST387706000,EW1515,ET387706000
--HSDV:0.022, VSDV:0.030, STATUS:FIXED, SATS:28, PDOP:1.665, HDOP:0.600, VDOP:1.553, TDOP:1.534, GDOP:0.647, NSDV:0.020, ESDV:0.010
--DT01-06-2021
--TM15:48:36
GPS,PN160,LA41.283902179200,LN22.065897425200,EL215.167000,--AS
--GS,PN160,N 4593240.9026,E593681.2122,EL169.4603,--AS
--GT,PN160,SW1515,ST387709000,EW1515,ET387709000
--HSDV:0.022, VSDV:0.030, STATUS:FIXED, SATS:22, PDOP:1.855, HDOP:0.800, VDOP:1.674, TDOP:1.730, GDOP:0.671, NSDV:0.020, ESDV:0.010
--DT01-06-2021
--TM15:48:39
GPS,PN161,LA41.283915752400,LN22.065846390400,EL215.136000,--AS
--GS,PN161,N 4593244.9365,E593669.3180,EL169.4291,--AS
--GT,PN161,SW1515,ST387712000,EW1515,ET387712000
--HSDV:0.028, VSDV:0.040, STATUS:FIXED, SATS:28, PDOP:1.778, HDOP:0.600, VDOP:1.674, TDOP:1.647, GDOP:0.671, NSDV:0.020, ESDV:0.020
--DT01-06-2021
--TM15:48:41
GPS,PN162,LA41.283933214800,LN22.065780459400,EL215.146000,--AS
--GS,PN162,N 4593250.1254,E593653.9523,EL169.4390,--AS
--GT,PN162,SW1515,ST387716000,EW1515,ET387716000
--HSDV:0.028, VSDV:0.030, STATUS:FIXED, SATS:30, PDOP:1.665, HDOP:0.600, VDOP:1.553, TDOP:1.534, GDOP:0.647, NSDV:0.020, ESDV:0.020
--DT01-06-2021
--TM15:48:46
GPS,PN163,LA41.283947577600,LN22.065726043600,EL215.133000,--AS
--GS,PN163,N 4593254.3928,E593641.2706,EL169.4259,--AS
--GT,PN163,SW1515,ST387719000,EW1515,ET387719000
--HSDV:0.022, VSDV:0.030, STATUS:FIXED, SATS:29, PDOP:1.665, HDOP:0.600, VDOP:1.553, TDOP:1.534, GDOP:0.647, NSDV:0.020, ESDV:0.010
--DT01-06-2021
--TM15:48:49
GPS,PN164,LA41.283981339600,LN22.065598099600,EL215.238000,--AS
--GS,PN164,N 4593264.4238,E593611.4529,EL169.5306,--AS
--GT,PN164,SW1515,ST387726000,EW1515,ET387726000
--HSDV:0.022, VSDV:0.030, STATUS:FIXED, SATS:30, PDOP:1.664, HDOP:0.600, VDOP:1.552, TDOP:1.533, GDOP:0.647, NSDV:0.020, ESDV:0.010
--DT01-06-2021
--TM15:48:56
GPS,PN165,LA41.284015429800,LN22.065469228600,EL215.455000,--AS
--GS,PN165,N 4593274.5534,E593581.4190,EL169.7473,--AS
--GT,PN165,SW1515,ST387733000,EW1515,ET387733000
--HSDV:0.022, VSDV:0.030, STATUS:FIXED, SATS:30, PDOP:1.664, HDOP:0.600, VDOP:1.552, TDOP:1.533, GDOP:0.647, NSDV:0.020, ESDV:0.010
--DT01-06-2021
--TM15:49:03
GPS,PN166,LA41.284039773600,LN22.065379268800,EL215.703000,--AS
--GS,PN166,N 4593281.7933,E593560.4514,EL169.9951,--AS
--GT,PN166,SW1515,ST387738000,EW1515,ET387738000
--HSDV:0.022, VSDV:0.030, STATUS:FIXED, SATS:27, PDOP:1.664, HDOP:0.600, VDOP:1.552, TDOP:1.533, GDOP:0.647, NSDV:0.020, ESDV:0.010
--DT01-06-2021
--TM15:49:08
GPS,PN167,LA41.284061511600,LN22.065293524600,EL216.110000,--AS
--GS,PN167,N 4593288.2420,E593540.4722,EL170.4019,--AS
--GT,PN167,SW1515,ST387743000,EW1515,ET387743000
--HSDV:0.028, VSDV:0.040, STATUS:FIXED, SATS:26, PDOP:1.703, HDOP:0.700, VDOP:1.552, TDOP:1.575, GDOP:0.647, NSDV:0.020, ESDV:0.020
--DT01-06-2021
--TM15:49:13
GPS,PN168,LA41.284083111600,LN22.065213533200,EL216.427000,--AS
--GS,PN168,N 4593294.6654,E593521.8283,EL170.7187,--AS
--GT,PN168,SW1515,ST387748000,EW1515,ET387748000
--HSDV:0.028, VSDV:0.030, STATUS:FIXED, SATS:27, PDOP:1.703, HDOP:0.700, VDOP:1.552, TDOP:1.575, GDOP:0.647, NSDV:0.020, ESDV:0.020
--DT01-06-2021
--TM15:49:18
GPS,PN169,LA41.284106853000,LN22.065122041600,EL216.902000,--AS
--GS,PN169,N 4593301.7150,E593500.5078,EL171.1935,--AS
--GT,PN169,SW1515,ST387753000,EW1515,ET387753000
--HSDV:0.022, VSDV:0.030, STATUS:FIXED, SATS:26, PDOP:1.702, HDOP:0.700, VDOP:1.551, TDOP:1.574, GDOP:0.647, NSDV:0.020, ESDV:0.010
--DT01-06-2021
--TM15:49:23
GPS,PN170,LA41.284136860200,LN22.065010234000,EL217.395000,--AS
--GS,PN170,N 4593310.6367,E593474.4492,EL171.6862,--AS
--GT,PN170,SW1515,ST387759000,EW1515,ET387759000
--HSDV:0.022, VSDV:0.030, STATUS:FIXED, SATS:26, PDOP:1.739, HDOP:0.700, VDOP:1.592, TDOP:1.601, GDOP:0.680, NSDV:0.020, ESDV:0.010
--DT01-06-2021
--TM15:49:29
GPS,PN171,LA41.284150774200,LN22.064954230000,EL217.691000,--AS
--GS,PN171,N 4593314.7611,E593461.4010,EL171.9821,--AS
--GT,PN171,SW1515,ST387762000,EW1515,ET387762000
--HSDV:0.022, VSDV:0.030, STATUS:FIXED, SATS:26, PDOP:1.915, HDOP:0.700, VDOP:1.782, TDOP:1.758, GDOP:0.758, NSDV:0.020, ESDV:0.010
--DT01-06-2021
--TM15:49:31
GPS,PN172,LA41.284168381200,LN22.064893724800,EL217.971000,--AS
--GS,PN172,N 4593320.0113,E593447.2938,EL172.2620,--AS
--GT,PN172,SW1515,ST387766000,EW1515,ET387766000
--HSDV:0.022, VSDV:0.030, STATUS:FIXED, SATS:26, PDOP:1.798, HDOP:0.700, VDOP:1.656, TDOP:1.668, GDOP:0.672, NSDV:0.020, ESDV:0.010
--DT01-06-2021
--TM15:49:36
GPS,PN173,LA41.284184287800,LN22.064853438400,EL218.213000,--AS
--GS,PN173,N 4593324.7976,E593437.8841,EL172.5039,--AS
--GT,PN173,SW1515,ST387769000,EW1515,ET387769000
--HSDV:0.022, VSDV:0.030, STATUS:FIXED, SATS:30, PDOP:1.761, HDOP:0.600, VDOP:1.656, TDOP:1.628, GDOP:0.672, NSDV:0.020, ESDV:0.010
--DT01-06-2021
--TM15:49:39
GPS,PN174,LA41.284213014600,LN22.064805569200,EL218.616000,--AS
--GS,PN174,N 4593333.5161,E593426.6642,EL172.9070,--AS
--GT,PN174,SW1515,ST387773000,EW1515,ET387773000
--HSDV:0.028, VSDV:0.040, STATUS:FIXED, SATS:24, PDOP:1.702, HDOP:0.700, VDOP:1.551, TDOP:1.574, GDOP:0.647, NSDV:0.020, ESDV:0.020
--DT01-06-2021
--TM15:49:43
GPS,PN175,LA41.284241677800,LN22.064772088600,EL218.901000,--AS
--GS,PN175,N 4593342.2581,E593418.7826,EL173.1921,--AS
--GT,PN175,SW1515,ST387776000,EW1515,ET387776000
--HSDV:0.028, VSDV:0.040, STATUS:FIXED, SATS:27, PDOP:2.179, HDOP:0.700, VDOP:2.064, TDOP:1.968, GDOP:0.936, NSDV:0.020, ESDV:0.020
--DT01-06-2021
--TM15:49:46
GPS,PN176,LA41.284301382000,LN22.064719793200,EL219.409000,--AS
--GS,PN176,N 4593360.5195,E593406.4125,EL173.7003,--AS
--GT,PN176,SW1515,ST387782000,EW1515,ET387782000

--HSDV:0.022, VSDV:0.040, STATUS:FIXED, SATS:21, PDOP:1.885, HDOP:0.900, VDOP:1.656, TDOP:1.761, GDOP:0.673, NSDV:0.020, ESDV:0.010
--DT01-06-2021
--TM15:49:52
GPS,PN177,LA41.284354970400,LN22.064678065600,EL219.662000,--AS
--GS,PN177,N 4593376.9259,E593396.5185,EL173.9536,--AS
--GT,PN177,SW1515,ST387787000,EW1515,ET387787000
--HSDV:0.028, VSDV:0.050, STATUS:FIXED, SATS:29, PDOP:1.747, HDOP:0.600, VDOP:1.641, TDOP:1.598, GDOP:0.707, NSDV:0.020, ESDV:0.020
--DT01-06-2021
--TM15:49:57
GPS,PN178,LA41.284402387200,LN22.064641994200,EL219.977000,--AS
--GS,PN178,N 4593391.4454,E593387.9612,EL174.2688,--AS
--GT,PN178,SW1515,ST387791000,EW1515,ET387791000
--HSDV:0.022, VSDV:0.030, STATUS:FIXED, SATS:28, PDOP:1.662, HDOP:0.600, VDOP:1.550, TDOP:1.531, GDOP:0.647, NSDV:0.020, ESDV:0.010
--DT01-06-2021
--TM15:50:01
GPS,PN179,LA41.284442066400,LN22.064611469800,EL220.116000,--AS
--GS,PN179,N 4593403.5946,E593380.7218,EL174.4080,--AS
--GT,PN179,SW1515,ST387794000,EW1515,ET387794000
--HSDV:0.114, VSDV:0.150, STATUS:FIXED, SATS:12, PDOP:2.774, HDOP:2.300, VDOP:1.550, TDOP:2.697, GDOP:0.647, NSDV:0.070, ESDV:0.090
--DT01-06-2021
--TM15:50:04
GPS,PN180,LA41.284511409600,LN22.064559543400,EL221.090000,--AS
--GS,PN180,N 4593424.8307,E593368.3990,EL175.3824,--AS
--GT,PN180,SW1515,ST387799000,EW1515,ET387799000
--HSDV:0.108, VSDV:0.140, STATUS:FIXED, SATS:23, PDOP:4.317, HDOP:0.800, VDOP:4.242, TDOP:3.805, GDOP:2.038, NSDV:0.060, ESDV:0.090
--DT01-06-2021
--TM15:50:09
GPS,PN181,LA41.284600848000,LN22.064496296200,EL221.529000,--AS
--GS,PN181,N 4593452.2321,E593353.3701,EL175.8218,--AS
--GT,PN181,SW1515,ST387837000,EW1515,ET387837000
--HSDV:0.022, VSDV:0.030, STATUS:FIXED, SATS:26, PDOP:1.700, HDOP:0.700, VDOP:1.549, TDOP:1.572, GDOP:0.646, NSDV:0.020, ESDV:0.010
--DT01-06-2021
--TM15:50:47
GPS,PN182,LA41.284652497200,LN22.064462780800,EL222.000000,--AS
--GS,PN182,N 4593468.0650,E593345.3892,EL176.2931,--AS
--GT,PN182,SW1515,ST387843000,EW1515,ET387843000
--HSDV:0.028, VSDV:0.030, STATUS:FIXED, SATS:27, PDOP:1.968, HDOP:0.700, VDOP:1.839, TDOP:1.804, GDOP:0.785, NSDV:0.020, ESDV:0.020
--DT01-06-2021
--TM15:50:53
GPS,PN183,LA41.284751067600,LN22.064401021000,EL222.939000,--AS
--GS,PN183,N 4593498.2879,E593330.6691,EL177.2327,--AS
--GT,PN183,SW1515,ST387851000,EW1515,ET387851000
--HSDV:0.022, VSDV:0.030, STATUS:FIXED, SATS:30, PDOP:1.660, HDOP:0.600, VDOP:1.548, TDOP:1.529, GDOP:0.646, NSDV:0.020, ESDV:0.010
--DT01-06-2021
--TM15:51:01
GPS,PN184,LA41.284804702200,LN22.064368853800,EL223.436000,--AS
--GS,PN184,N 4593514.7373,E593322.9931,EL177.7300,--AS
--GT,PN184,SW1515,ST387855000,EW1515,ET387855000
--HSDV:0.022, VSDV:0.030, STATUS:FIXED, SATS:30, PDOP:1.660, HDOP:0.600, VDOP:1.548, TDOP:1.529, GDOP:0.646, NSDV:0.020, ESDV:0.010
--DT01-06-2021
--TM15:51:05
GPS,PN185,LA41.284861171200,LN22.064335280200,EL224.052000,--AS
--GS,PN185,N 4593532.0569,E593314.9796,EL178.3463,--AS
--GT,PN185,SW1515,ST387859000,EW1515,ET387859000
--HSDV:0.022, VSDV:0.030, STATUS:FIXED, SATS:26, PDOP:1.699, HDOP:0.700, VDOP:1.548, TDOP:1.571, GDOP:0.646, NSDV:0.020, ESDV:0.010
--DT01-06-2021
--TM15:51:09
GPS,PN186,LA41.284919045400,LN22.064300951800,EL224.643000,--AS
--GS,PN186,N 4593549.8077,E593306.7855,EL178.9376,--AS
--GT,PN186,SW1515,ST387863000,EW1515,ET387863000
--HSDV:0.028, VSDV:0.040, STATUS:FIXED, SATS:25, PDOP:2.107, HDOP:0.800, VDOP:1.949, TDOP:1.896, GDOP:0.919, NSDV:0.020, ESDV:0.020
--DT01-06-2021
--TM15:51:13
GPS,PN187,LA41.284977525600,LN22.064266331200,EL225.297000,--AS
--GS,PN187,N 4593567.7446,E593298.5212,EL179.5920,--AS
--GT,PN187,SW1515,ST387867000,EW1515,ET387867000
--HSDV:0.028, VSDV:0.040, STATUS:FIXED, SATS:28, PDOP:1.932, HDOP:0.700, VDOP:1.801, TDOP:1.773, GDOP:0.768, NSDV:0.020, ESDV:0.020
--DT01-06-2021
--TM15:51:17
GPS,PN188,LA41.285050794000,LN22.064223732400,EL226.096000,--AS
--GS,PN188,N 4593590.2197,E593288.3473,EL180.3914,--AS
--GT,PN188,SW1515,ST387872000,EW1515,ET387872000
--HSDV:0.022, VSDV:0.030, STATUS:FIXED, SATS:30, PDOP:1.658, HDOP:0.600, VDOP:1.546, TDOP:1.528, GDOP:0.645, NSDV:0.020, ESDV:0.010
--DT01-06-2021
--TM15:51:22
GPS,PN189,LA41.285112906600,LN22.064187962800,EL226.753000,--AS
--GS,PN189,N 4593609.2737,E593279.8021,EL181.0488,--AS
--GT,PN189,SW1515,ST387876000,EW1515,ET387876000
--HSDV:0.022, VSDV:0.030, STATUS:FIXED, SATS:30, PDOP:1.658, HDOP:0.600, VDOP:1.546, TDOP:1.528, GDOP:0.645, NSDV:0.020, ESDV:0.010
--DT01-06-2021
--TM15:51:26
GPS,PN190,LA41.285192567400,LN22.064142469600,EL227.455000,--AS
--GS,PN190,N 4593633.7121,E593268.9314,EL181.7512,--AS
--GT,PN190,SW1515,ST387881000,EW1515,ET387881000
--HSDV:0.022, VSDV:0.030, STATUS:FIXED, SATS:30, PDOP:1.658, HDOP:0.600, VDOP:1.546, TDOP:1.528, GDOP:0.645, NSDV:0.020, ESDV:0.010
--DT01-06-2021
--TM15:51:31
GPS,PN191,LA41.285242023000,LN22.064114845000,EL227.751000,--AS
--GS,PN191,N 4593648.8859,E593262.3262,EL182.0475,--AS
--GT,PN191,SW1515,ST387884000,EW1515,ET387884000
--HSDV:0.022, VSDV:0.030, STATUS:FIXED, SATS:30, PDOP:1.658, HDOP:0.600, VDOP:1.546, TDOP:1.528, GDOP:0.645, NSDV:0.020, ESDV:0.010
--DT01-06-2021
--TM15:51:34
GPS,PN192,LA41.285323322400,LN22.064068938400,EL228.017000,--AS
--GS,PN192,N 4593673.8286,E593251.3532,EL182.3140,--AS
--GT,PN192,SW1515,ST387889000,EW1515,ET387889000
--HSDV:0.022, VSDV:0.030, STATUS:FIXED, SATS:30, PDOP:1.658, HDOP:0.600, VDOP:1.546, TDOP:1.528, GDOP:0.645, NSDV:0.020, ESDV:0.010
--DT01-06-2021
--TM15:51:39
GPS,PN193,LA41.285391024000,LN22.064031621400,EL228.152000,--AS
--GS,PN193,N 4593694.6022,E593242.4270,EL182.4494,--AS
--GT,PN193,SW1515,ST387893000,EW1515,ET387893000
--HSDV:0.022, VSDV:0.030, STATUS:FIXED, SATS:30, PDOP:1.658, HDOP:0.600, VDOP:1.546, TDOP:1.528, GDOP:0.645, NSDV:0.020, ESDV:0.010
--DT01-06-2021
--TM15:51:43
GPS,PN194,LA41.285444931000,LN22.064002572400,EL228.309000,--AS
--GS,PN194,N 4593711.1451,E593235.4737,EL182.6067,--AS
--GT,PN194,SW1515,ST387896000,EW1515,ET387896000
--HSDV:0.022, VSDV:0.030, STATUS:FIXED, SATS:29, PDOP:1.658, HDOP:0.600, VDOP:1.546, TDOP:1.528, GDOP:0.645, NSDV:0.020, ESDV:0.010
--DT01-06-2021
--TM15:51:46
GPS,PN195,LA41.285498404800,LN22.063974196000,EL228.403000,--AS
--GS,PN195,N 4593727.5563,E593228.6782,EL182.7011,--AS
--GT,PN195,SW1515,ST387899000,EW1515,ET387899000
--HSDV:0.022, VSDV:0.030, STATUS:FIXED, SATS:30, PDOP:1.658, HDOP:0.600, VDOP:1.546, TDOP:1.528, GDOP:0.645, NSDV:0.020, ESDV:0.010
--DT01-06-2021
--TM15:51:49
GPS,PN196,LA41.285549887800,LN22.063946276800,EL228.373000,--AS
--GS,PN196,N 4593743.3548,E593221.9967,EL182.6714,--AS
--GT,PN196,SW1515,ST387902000,EW1515,ET387902000

--HSDV:0.022, VSDV:0.030, STATUS:FIXED, SATS:30, PDOP:1.657, HDOP:0.600, VDOP:1.545, TDOP:1.527, GDOP:0.645, NSDV:0.020, ESDV:0.010
--DT01-06-2021
--TM15:51:51
GPS,PN197,LA41.285624068200,LN22.063905896800,EL228.171000,--AS
--GS,PN197,N 4593766.1179,E593212.3344,EL182.4698,--AS
--GT,PN197,SW1515,ST387906000,EW1515,ET387906000
--HSDV:0.022, VSDV:0.030, STATUS:FIXED, SATS:30, PDOP:1.657, HDOP:0.600, VDOP:1.545, TDOP:1.527, GDOP:0.645, NSDV:0.020, ESDV:0.010
--DT01-06-2021
--TM15:51:56
GPS,PN198,LA41.285700433800,LN22.063865708800,EL227.879000,--AS
--GS,PN198,N 4593789.5558,E593202.7080,EL182.1783,--AS
--GT,PN198,SW1515,ST387910000,EW1515,ET387910000
--HSDV:0.022, VSDV:0.030, STATUS:FIXED, SATS:28, PDOP:1.696, HDOP:0.700, VDOP:1.545, TDOP:1.569, GDOP:0.645, NSDV:0.020, ESDV:0.010
--DT01-06-2021
--TM15:52:00
GPS,PN199,LA41.285757259800,LN22.063835240200,EL227.666000,--AS
--GS,PN199,N 4593806.9949,E593195.4140,EL181.9656,--AS
--GT,PN199,SW1515,ST387913000,EW1515,ET387913000
--HSDV:0.022, VSDV:0.030, STATUS:FIXED, SATS:30, PDOP:1.785, HDOP:0.600, VDOP:1.681, TDOP:1.625, GDOP:0.738, NSDV:0.020, ESDV:0.010
--DT01-06-2021
--TM15:52:03
GPS,PN200,LA41.285845177800,LN22.063787697400,EL227.234000,--AS
--GS,PN200,N 4593833.9746,E593184.0356,EL181.5341,--AS
--GT,PN200,SW1515,ST387918000,EW1515,ET387918000
--HSDV:0.022, VSDV:0.030, STATUS:FIXED, SATS:29, PDOP:1.656, HDOP:0.600, VDOP:1.544, TDOP:1.526, GDOP:0.645, NSDV:0.020, ESDV:0.010
--DT01-06-2021
--TM15:52:08
GPS,PN201,LA41.285899425600,LN22.063757641600,EL227.052000,--AS
--GS,PN201,N 4593850.6196,E593176.8476,EL181.3524,--AS
--GT,PN201,SW1515,ST387921000,EW1515,ET387921000
--HSDV:0.022, VSDV:0.030, STATUS:FIXED, SATS:28, PDOP:1.695, HDOP:0.700, VDOP:1.544, TDOP:1.568, GDOP:0.645, NSDV:0.020, ESDV:0.010
--DT01-06-2021
--TM15:52:11
GPS,PN202,LA41.290027085200,LN22.063684268200,EL226.686000,--AS
--GS,PN202,N 4593889.7820,E593159.3193,EL180.9872,--AS
--GT,PN202,SW1515,ST387928000,EW1515,ET387928000
--HSDV:0.022, VSDV:0.030, STATUS:FIXED, SATS:22, PDOP:1.739, HDOP:0.800, VDOP:1.544, TDOP:1.615, GDOP:0.645, NSDV:0.020, ESDV:0.010
--DT01-06-2021
--TM15:52:18
GPS,PN203,LA41.290101335800,LN22.063643037400,EL226.337000,--AS
--GS,PN203,N 4593912.5643,E593149.4597,EL180.6386,--AS
--GT,PN203,SW1515,ST387932000,EW1515,ET387932000
--HSDV:0.028, VSDV:0.050, STATUS:FIXED, SATS:29, PDOP:1.656, HDOP:0.600, VDOP:1.544, TDOP:1.526, GDOP:0.645, NSDV:0.020, ESDV:0.020
--DT01-06-2021
--TM15:52:22
GPS,PN204,LA41.290229669200,LN22.063576109200,EL225.924000,--AS
--GS,PN204,N 4593951.9539,E593133.4241,EL180.2264,--AS
--GT,PN204,SW1515,ST387939000,EW1515,ET387939000
--HSDV:0.022, VSDV:0.030, STATUS:FIXED, SATS:28, PDOP:1.894, HDOP:0.600, VDOP:1.796, TDOP:1.728, GDOP:0.774, NSDV:0.020, ESDV:0.010
--DT01-06-2021
--TM15:52:29
GPS,PN205,LA41.290325477200,LN22.063537842400,EL225.628000,--AS
--GS,PN205,N 4593981.3953,E593124.1666,EL179.9310,--AS
--GT,PN205,SW1515,ST387944000,EW1515,ET387944000
--HSDV:0.022, VSDV:0.030, STATUS:FIXED, SATS:24, PDOP:1.656, HDOP:0.600, VDOP:1.543, TDOP:1.525, GDOP:0.644, NSDV:0.020, ESDV:0.010
--DT01-06-2021
--TM15:52:34
GPS,PN206,LA41.290423113400,LN22.063500772600,EL225.571000,--AS
--GS,PN206,N 4594011.4043,E593115.1796,EL179.8747,--AS
--GT,PN206,SW1515,ST387949000,EW1515,ET387949000
--HSDV:0.036, VSDV:0.080, STATUS:FIXED, SATS:20, PDOP:1.981, HDOP:0.900, VDOP:1.765, TDOP:1.811, GDOP:0.804, NSDV:0.030, ESDV:0.020
--DT01-06-2021
--TM15:52:39
GPS,PN207,LA41.290520160400,LN22.063461230800,EL225.676000,--AS
--GS,PN207,N 4594041.2242,E593105.6215,EL179.9803,--AS
--GT,PN207,SW1515,ST387954000,EW1515,ET387954000
--HSDV:0.028, VSDV:0.050, STATUS:FIXED, SATS:25, PDOP:2.843, HDOP:0.700, VDOP:2.755, TDOP:2.490, GDOP:1.371, NSDV:0.020, ESDV:0.020
--DT01-06-2021
--TM15:52:44
GPS,PN208,LA41.290594991200,LN22.063426835200,EL225.561000,--AS
--GS,PN208,N 4594064.2060,E593097.3456,EL179.8658,--AS
--GT,PN208,SW1515,ST387958000,EW1515,ET387958000
--HSDV:0.028, VSDV:0.040, STATUS:FIXED, SATS:17, PDOP:2.311, HDOP:0.900, VDOP:2.129, TDOP:2.109, GDOP:0.946, NSDV:0.020, ESDV:0.020
--DT01-06-2021
--TM15:52:48
GPS,PN209,LA41.290688279800,LN22.063380008800,EL225.721000,--AS
--GS,PN209,N 4594092.8447,E593086.1127,EL180.0264,--AS
--GT,PN209,SW1515,ST387963000,EW1515,ET387963000
--HSDV:0.028, VSDV:0.050, STATUS:FIXED, SATS:30, PDOP:1.655, HDOP:0.600, VDOP:1.542, TDOP:1.524, GDOP:0.644, NSDV:0.020, ESDV:0.020
--DT01-06-2021
--TM15:52:53
GPS,PN210,LA41.290781731600,LN22.063330865800,EL225.760000,--AS
--GS,PN210,N 4594121.5269,E593074.3420,EL180.0659,--AS
--GT,PN210,SW1515,ST387968000,EW1515,ET387968000
--HSDV:0.022, VSDV:0.030, STATUS:FIXED, SATS:29, PDOP:1.655, HDOP:0.600, VDOP:1.542, TDOP:1.524, GDOP:0.644, NSDV:0.020, ESDV:0.010
--DT01-06-2021
--TM15:52:58
GPS,PN211,LA41.290876945600,LN22.063279819600,EL225.650000,--AS
--GS,PN211,N 4594150.7470,E593062.1228,EL179.9565,--AS
--GT,PN211,SW1515,ST387973000,EW1515,ET387973000
--HSDV:0.022, VSDV:0.030, STATUS:FIXED, SATS:26, PDOP:1.693, HDOP:0.700, VDOP:1.542, TDOP:1.566, GDOP:0.644, NSDV:0.020, ESDV:0.010
--DT01-06-2021
--TM15:53:03
GPS,PN212,LA41.290973458600,LN22.063229479000,EL225.486000,--AS
--GS,PN212,N 4594180.3700,E593050.0623,EL179.7931,--AS
--GT,PN212,SW1515,ST387978000,EW1515,ET387978000
--HSDV:0.028, VSDV:0.030, STATUS:FIXED, SATS:28, PDOP:1.654, HDOP:0.600, VDOP:1.541, TDOP:1.523, GDOP:0.644, NSDV:0.020, ESDV:0.020
--DT01-06-2021
--TM15:53:08
GPS,PN213,LA41.291053140400,LN22.063191014800,EL225.220000,--AS
--GS,PN213,N 4594204.8362,E593040.8236,EL179.5276,--AS
--GT,PN213,SW1515,ST387982000,EW1515,ET387982000
--HSDV:0.022, VSDV:0.030, STATUS:FIXED, SATS:29, PDOP:1.654, HDOP:0.600, VDOP:1.541, TDOP:1.523, GDOP:0.644, NSDV:0.020, ESDV:0.010
--DT01-06-2021
--TM15:53:12
GPS,PN214,LA41.291137692400,LN22.063154840800,EL224.864000,--AS
--GS,PN214,N 4594230.8116,E593032.0969,EL179.1721,--AS
--GT,PN214,SW1515,ST387987000,EW1515,ET387987000
--HSDV:0.028, VSDV:0.040, STATUS:FIXED, SATS:12, PDOP:2.276, HDOP:1.500, VDOP:1.712, TDOP:2.152, GDOP:0.742, NSDV:0.020, ESDV:0.020
--DT01-06-2021
--TM15:53:17
GPS,PN215,LA41.291211832600,LN22.063126304800,EL224.840000,--AS
--GS,PN215,N 4594253.5980,E593025.1833,EL179.1486,--AS
--GT,PN215,SW1515,ST387992000,EW1515,ET387992000
--HSDV:0.036, VSDV:0.080, STATUS:FIXED, SATS:24, PDOP:2.216, HDOP:0.800, VDOP:2.067, TDOP:2.062, GDOP:0.812, NSDV:0.020, ESDV:0.030
--DT01-06-2021
--TM15:53:22
GPS,PN216,LA41.291281556800,LN22.063097418400,EL224.708000,--AS
--GS,PN216,N 4594275.0209,E593018.2060,EL179.0171,--AS
--GT,PN216,SW1515,ST387996000,EW1515,ET387996000

--HSDV:0.028, VSDV:0.050, STATUS:FIXED, SATS:25, PDOP:2.216, HDOP:0.800, VDOP:2.067, TDOP:2.062, GDOP:0.812, NSDV:0.020, ESDV:0.020
--DT01-06-2021
--TM15:53:26
GPS,PN217,LA41.291317379200,LN22.063079025400,EL224.688000,--AS
--GS,PN217,N 4594286.0169,E593013.7973,EL178.9973,--AS
--GT,PN217,SW1515,ST387998000,EW1515,ET387998000
--HSDV:0.028, VSDV:0.040, STATUS:FIXED, SATS:21, PDOP:2.300, HDOP:0.700, VDOP:2.191, TDOP:2.063, GDOP:1.017, NSDV:0.020, ESDV:0.020
--DT01-06-2021
--TM15:53:28
GPS,PN218,LA41.291385602200,LN22.063036454200,EL224.650000,--AS
--GS,PN218,N 4594306.9360,E593003.6516,EL178.9597,--AS
--GT,PN218,SW1515,ST388002000,EW1515,ET388002000
--HSDV:0.028, VSDV:0.040, STATUS:FIXED, SATS:26, PDOP:1.807, HDOP:0.700, VDOP:1.666, TDOP:1.675, GDOP:0.677, NSDV:0.020, ESDV:0.020
--DT01-06-2021
--TM15:53:32
GPS,PN219,LA41.291437317400,LN22.063002108400,EL224.672000,--AS
--GS,PN219,N 4594322.7871,E592995.4795,EL178.9819,--AS
--GT,PN219,SW1515,ST388005000,EW1515,ET388005000
--HSDV:0.028, VSDV:0.040, STATUS:FIXED, SATS:25, PDOP:1.807, HDOP:0.700, VDOP:1.666, TDOP:1.675, GDOP:0.677, NSDV:0.020, ESDV:0.020
--DT01-06-2021
--TM15:53:34
GPS,PN220,LA41.291487297400,LN22.062969769000,EL224.600000,--AS
--GS,PN220,N 4594338.1090,E592987.7796,EL178.9102,--AS
--GT,PN220,SW1515,ST388008000,EW1515,ET388008000
--HSDV:0.022, VSDV:0.030, STATUS:FIXED, SATS:28, PDOP:1.653, HDOP:0.600, VDOP:1.540, TDOP:1.523, GDOP:0.643, NSDV:0.020, ESDV:0.010
--DT01-06-2021
--TM15:53:38
GPS,PN221,LA41.291563681000,LN22.062929143600,EL224.326000,--AS
--GS,PN221,N 4594361.5513,E592978.0531,EL178.6367,--AS
--GT,PN221,SW1515,ST388013000,EW1515,ET388013000
--HSDV:0.022, VSDV:0.030, STATUS:FIXED, SATS:26, PDOP:1.770, HDOP:0.700, VDOP:1.626, TDOP:1.621, GDOP:0.712, NSDV:0.020, ESDV:0.010
--DT01-06-2021
--TM15:53:43
GPS,PN222,LA41.291612416000,LN22.062908612200,EL224.131000,--AS
--GS,PN222,N 4594376.5243,E592973.0973,EL178.4420,--AS
--GT,PN222,SW1515,ST388016000,EW1515,ET388016000
--HSDV:0.022, VSDV:0.030, STATUS:FIXED, SATS:24, PDOP:1.770, HDOP:0.700, VDOP:1.626, TDOP:1.621, GDOP:0.712, NSDV:0.020, ESDV:0.010
--DT01-06-2021
--TM15:53:46
GPS,PN223,LA41.291697086800,LN22.062879426400,EL223.480000,--AS
--GS,PN223,N 4594402.5574,E592965.9915,EL177.7916,--AS
--GT,PN223,SW1515,ST388021000,EW1515,ET388021000
--HSDV:0.045, VSDV:0.070, STATUS:FIXED, SATS:22, PDOP:1.894, HDOP:0.900, VDOP:1.666, TDOP:1.768, GDOP:0.677, NSDV:0.020, ESDV:0.040
--DT01-06-2021
--TM15:53:51
GPS,PN224,LA41.291745580600,LN22.062864644200,EL222.959000,--AS
--GS,PN224,N 4594417.4731,E592962.3703,EL177.2709,--AS
--GT,PN224,SW1515,ST388024000,EW1515,ET388024000
--HSDV:0.036, VSDV:0.040, STATUS:FIXED, SATS:28, PDOP:1.932, HDOP:0.600, VDOP:1.836, TDOP:1.783, GDOP:0.744, NSDV:0.030, ESDV:0.020
--DT01-06-2021
--TM15:53:54
GPS,PN225,LA41.291793778000,LN22.062846857800,EL222.493000,--AS
--GS,PN225,N 4594432.2885,E592958.0535,EL176.8052,--AS
--GT,PN225,SW1515,ST388027000,EW1515,ET388027000
--HSDV:0.028, VSDV:0.030, STATUS:FIXED, SATS:28, PDOP:1.651, HDOP:0.600, VDOP:1.538, TDOP:1.521, GDOP:0.643, NSDV:0.020, ESDV:0.020
--DT01-06-2021
--TM15:53:57
GPS,PN226,LA41.291876670400,LN22.062814793200,EL221.589000,--AS
--GS,PN226,N 4594457.7644,E592950.2871,EL175.9018,--AS
--GT,PN226,SW1515,ST388032000,EW1515,ET388032000
--HSDV:0.022, VSDV:0.030, STATUS:FIXED, SATS:28, PDOP:1.651, HDOP:0.600, VDOP:1.538, TDOP:1.521, GDOP:0.643, NSDV:0.020, ESDV:0.010
--DT01-06-2021
--TM15:54:02
GPS,PN227,LA41.291926909000,LN22.062791931400,EL220.899000,--AS
--GS,PN227,N 4594473.1943,E592944.7849,EL175.2121,--AS
--GT,PN227,SW1515,ST388035000,EW1515,ET388035000
--HSDV:0.022, VSDV:0.030, STATUS:FIXED, SATS:26, PDOP:1.734, HDOP:0.800, VDOP:1.538, TDOP:1.610, GDOP:0.643, NSDV:0.020, ESDV:0.010
--DT01-06-2021
--TM15:54:05
GPS,PN228,LA41.291977564000,LN22.062766868800,EL220.132000,--AS
--GS,PN228,N 4594488.7461,E592938.7706,EL174.4454,--AS
--GT,PN228,SW1515,ST388038000,EW1515,ET388038000
--HSDV:0.028, VSDV:0.040, STATUS:FIXED, SATS:27, PDOP:1.770, HDOP:0.700, VDOP:1.626, TDOP:1.621, GDOP:0.712, NSDV:0.020, ESDV:0.020
--DT01-06-2021
--TM15:54:08
GPS,PN229,LA41.292027922000,LN22.062738830800,EL219.294000,--AS
--GS,PN229,N 4594504.1975,E592932.0673,EL173.6077,--AS
--GT,PN229,SW1515,ST388041000,EW1515,ET388041000
--HSDV:0.028, VSDV:0.040, STATUS:FIXED, SATS:25, PDOP:1.733, HDOP:0.600, VDOP:1.626, TDOP:1.580, GDOP:0.712, NSDV:0.020, ESDV:0.020
--DT01-06-2021
--TM15:54:11
GPS,PN230,LA41.292144187000,LN22.062667306600,EL217.334000,--AS
--GS,PN230,N 4594539.8509,E592915.0159,EL171.6483,--AS
--GT,PN230,SW1515,ST388048000,EW1515,ET388048000
--HSDV:0.028, VSDV:0.040, STATUS:FIXED, SATS:18, PDOP:2.405, HDOP:0.800, VDOP:2.268, TDOP:2.181, GDOP:1.013, NSDV:0.020, ESDV:0.020
--DT01-06-2021
--TM15:54:18
GPS,PN231,LA41.292211575400,LN22.062622948600,EL215.999000,--AS
--GS,PN231,N 4594560.5073,E592904.4597,EL170.3137,--AS
--GT,PN231,SW1515,ST388052000,EW1515,ET388052000
--HSDV:0.064, VSDV:0.070, STATUS:FIXED, SATS:13, PDOP:2.566, HDOP:1.200, VDOP:2.268, TDOP:2.357, GDOP:1.013, NSDV:0.050, ESDV:0.040
--DT01-06-2021
--TM15:54:22
GPS,PN232,LA41.292279692200,LN22.062577750000,EL214.616000,--AS
--GS,PN232,N 4594581.3860,E592893.7057,EL168.9311,--AS
--GT,PN232,SW1515,ST388056000,EW1515,ET388056000
--HSDV:0.036, VSDV:0.080, STATUS:FIXED, SATS:11, PDOP:4.346, HDOP:1.500, VDOP:4.079, TDOP:3.812, GDOP:2.087, NSDV:0.020, ESDV:0.030
--DT01-06-2021
--TM15:54:26
GPS,PN233,LA41.292329776000,LN22.062543179200,EL213.830000,--AS
--GS,PN233,N 4594596.7334,E592885.4884,EL168.1453,--AS
--GT,PN233,SW1515,ST388059000,EW1515,ET388059000
--HSDV:0.125, VSDV:0.200, STATUS:FIXED, SATS:10, PDOP:5.826, HDOP:1.600, VDOP:5.602, TDOP:4.973, GDOP:3.035, NSDV:0.060, ESDV:0.110
--DT01-06-2021
--TM15:54:29
GPS,PN234,LA41.292377639800,LN22.062507704200,EL212.992000,--AS
--GS,PN234,N 4594611.3932,E592877.0702,EL167.3076,--AS
--GT,PN234,SW1515,ST388062000,EW1515,ET388062000
--HSDV:0.089, VSDV:0.220, STATUS:FIXED, SATS:24, PDOP:5.646, HDOP:0.700, VDOP:5.602, TDOP:4.760, GDOP:3.035, NSDV:0.040, ESDV:0.080
--DT01-06-2021
--TM15:54:31
GPS,PN235,LA41.292438079600,LN22.062453279400,EL212.034000,--AS
--GS,PN235,N 4594629.8761,E592864.2067,EL166.3498,--AS
--GT,PN235,SW1515,ST388066000,EW1515,ET388066000
--HSDV:0.028, VSDV:0.040, STATUS:FIXED, SATS:26, PDOP:1.809, HDOP:0.700, VDOP:1.668, TDOP:1.677, GDOP:0.678, NSDV:0.020, ESDV:0.020
--DT01-06-2021
--TM15:54:36
GPS,PN236,LA41.292494157400,LN22.062403276600,EL210.891000,--AS
--GS,PN236,N 4594647.0266,E592852.3862,EL165.2071,--AS
--GT,PN236,SW1515,ST388070000,EW1515,ET388070000

--HSDV:0.022, VSDV:0.030, STATUS:FIXED, SATS:26, PDOP:1.968, HDOP:0.700, VDOP:1.839, TDOP:1.803, GDOP:0.789, NSDV:0.020, ESDV:0.010
--DT01-06-2021
--TM15:54:40
GPS,PN237,LA41.292501794200,LN22.062401492200,EL210.769000,--AS
--GS,PN237,N 4594649.3772,E592851.9421,EL165.0851,--AS
--GT,PN237,SW1515,ST388086000,EW1515,ET388086000
--HSDV:0.022, VSDV:0.030, STATUS:FIXED, SATS:27, PDOP:1.809, HDOP:0.700, VDOP:1.668, TDOP:1.677, GDOP:0.678, NSDV:0.020, ESDV:0.010
--DT01-06-2021
--TM15:54:56
GPS,PN238,LA41.292515945200,LN22.062410282800,EL210.575000,--AS
--GS,PN238,N 4594653.7688,E592853.9250,EL164.8913,--AS
--GT,PN238,SW1515,ST388098000,EW1515,ET388098000
--HSDV:0.022, VSDV:0.030, STATUS:FIXED, SATS:27, PDOP:1.809, HDOP:0.700, VDOP:1.668, TDOP:1.677, GDOP:0.678, NSDV:0.020, ESDV:0.010
--DT01-06-2021
--TM15:55:08
GPS,PN239,LA41.292522697600,LN22.062422422000,EL210.808000,--AS
--GS,PN239,N 4594655.8880,E592856.7140,EL165.1244,--AS
--GT,PN239,SW1515,ST388106000,EW1515,ET388106000
--HSDV:0.028, VSDV:0.030, STATUS:FIXED, SATS:25, PDOP:1.810, HDOP:0.700, VDOP:1.669, TDOP:1.678, GDOP:0.678, NSDV:0.020, ESDV:0.020
--DT01-06-2021
--TM15:55:16
GPS,PN240,LA41.292525823000,LN22.062428392600,EL210.991000,--AS
--GS,PN240,N 4594656.8699,E592858.0865,EL165.3074,--AS
--GT,PN240,SW1515,ST388111000,EW1515,ET388111000
--HSDV:0.022, VSDV:0.030, STATUS:FIXED, SATS:27, PDOP:1.810, HDOP:0.700, VDOP:1.669, TDOP:1.678, GDOP:0.678, NSDV:0.020, ESDV:0.010
--DT01-06-2021
--TM15:55:21
GPS,PN241,LA41.292532852000,LN22.062447315400,EL211.374000,--AS
--GS,PN241,N 4594659.0947,E592862.4479,EL165.6906,--AS
--GT,PN241,SW1515,ST388114000,EW1515,ET388114000
--HSDV:0.022, VSDV:0.030, STATUS:FIXED, SATS:26, PDOP:1.810, HDOP:0.700, VDOP:1.669, TDOP:1.678, GDOP:0.678, NSDV:0.020, ESDV:0.010
--DT01-06-2021
--TM15:55:24
GPS,PN242,LA41.292547675000,LN22.062472841800,EL211.921000,--AS
--GS,PN242,N 4594663.7434,E592868.3101,EL166.2378,--AS
--GT,PN242,SW1515,ST388118000,EW1515,ET388118000
--HSDV:0.022, VSDV:0.030, STATUS:FIXED, SATS:27, PDOP:1.810, HDOP:0.700, VDOP:1.669, TDOP:1.678, GDOP:0.678, NSDV:0.020, ESDV:0.010
--DT01-06-2021
--TM15:55:28
GPS,PN243,LA41.292554168800,LN22.062449956600,EL211.442000,--AS
--GS,PN243,N 4594665.6785,E592862.9761,EL165.7588,--AS
--GT,PN243,SW1515,ST388154000,EW1515,ET388154000
--HSDV:0.036, VSDV:0.040, STATUS:FIXED, SATS:25, PDOP:1.810, HDOP:0.700, VDOP:1.669, TDOP:1.678, GDOP:0.678, NSDV:0.030, ESDV:0.020
--DT01-06-2021
--TM15:56:04
GPS,PN244,LA41.292550791400,LN22.062442007800,EL211.235000,--AS
--GS,PN244,N 4594664.6130,E592861.1457,EL165.5517,--AS
--GT,PN244,SW1515,ST388158000,EW1515,ET388158000
--HSDV:0.022, VSDV:0.030, STATUS:FIXED, SATS:25, PDOP:1.810, HDOP:0.700, VDOP:1.669, TDOP:1.678, GDOP:0.678, NSDV:0.020, ESDV:0.010
--DT01-06-2021
--TM15:56:08
GPS,PN245,LA41.292547856200,LN22.062432431800,EL211.104000,--AS
--GS,PN245,N 4594663.6790,E592858.9361,EL165.4206,--AS
--GT,PN245,SW1515,ST388162000,EW1515,ET388162000
--HSDV:0.036, VSDV:0.040, STATUS:FIXED, SATS:25, PDOP:1.810, HDOP:0.700, VDOP:1.669, TDOP:1.678, GDOP:0.678, NSDV:0.030, ESDV:0.020
--DT01-06-2021
--TM15:56:12
GPS,PN246,LA41.292547639600,LN22.062422247400,EL210.908000,--AS
--GS,PN246,N 4594663.5818,E592856.5747,EL165.2246,--AS
--GT,PN246,SW1515,ST388165000,EW1515,ET388165000
--HSDV:0.022, VSDV:0.030, STATUS:FIXED, SATS:26, PDOP:1.810, HDOP:0.700, VDOP:1.669, TDOP:1.678, GDOP:0.678, NSDV:0.020, ESDV:0.010
--DT01-06-2021
--TM15:56:15
GPS,PN247,LA41.292549509800,LN22.062408338800,EL210.616000,--AS
--GS,PN247,N 4594664.1173,E592853.3412,EL164.9325,--AS
--GT,PN247,SW1515,ST388169000,EW1515,ET388169000
--HSDV:0.022, VSDV:0.030, STATUS:FIXED, SATS:26, PDOP:1.810, HDOP:0.700, VDOP:1.669, TDOP:1.678, GDOP:0.678, NSDV:0.020, ESDV:0.010
--DT01-06-2021
--TM15:56:19
GPS,PN248,LA41.292555288400,LN22.062387748000,EL210.219000,--AS
--GS,PN248,N 4594665.8387,E592848.5422,EL164.5355,--AS
--GT,PN248,SW1515,ST388173000,EW1515,ET388173000
--HSDV:0.022, VSDV:0.030, STATUS:FIXED, SATS:23, PDOP:1.810, HDOP:0.700, VDOP:1.669, TDOP:1.678, GDOP:0.678, NSDV:0.020, ESDV:0.010
--DT01-06-2021
--TM15:56:23
GPS,PN249,LA41.292564692200,LN22.062364694800,EL209.272000,--AS
--GS,PN249,N 4594668.6710,E592843.1577,EL163.5885,--AS
--GT,PN249,SW1515,ST388177000,EW1515,ET388177000
--HSDV:0.086, VSDV:0.100, STATUS:FIXED, SATS:13, PDOP:2.140, HDOP:1.100, VDOP:1.836, TDOP:1.990, GDOP:0.788, NSDV:0.050, ESDV:0.070
--DT01-06-2021
--TM15:56:27
GPS,PN250,LA41.292574820800,LN22.062346996600,EL209.149000,--AS
--GS,PN250,N 4594671.7429,E592839.0124,EL163.4655,--AS
--GT,PN250,SW1515,ST388181000,EW1515,ET388181000
--HSDV:0.057, VSDV:0.120, STATUS:FIXED, SATS:20, PDOP:2.687, HDOP:0.700, VDOP:2.594, TDOP:2.423, GDOP:1.161, NSDV:0.040, ESDV:0.040
--DT01-06-2021
--TM15:56:31
GPS,PN251,LA41.292597873400,LN22.062317321200,EL208.666000,--AS
--GS,PN251,N 4594678.7660,E592832.0379,EL162.9825,--AS
--GT,PN251,SW1515,ST388185000,EW1515,ET388185000
--HSDV:0.085, VSDV:0.130, STATUS:FIXED, SATS:19, PDOP:2.110, HDOP:0.800, VDOP:1.952, TDOP:1.939, GDOP:0.832, NSDV:0.060, ESDV:0.060
--DT01-06-2021
--TM15:56:35
GPS,PN252,LA41.292621559000,LN22.062292469800,EL208.144000,--AS
--GS,PN252,N 4594685.9988,E592826.1797,EL162.4606,--AS
--GT,PN252,SW1515,ST388188000,EW1515,ET388188000
--HSDV:0.156, VSDV:0.180, STATUS:FIXED, SATS:19, PDOP:2.110, HDOP:0.800, VDOP:1.952, TDOP:1.939, GDOP:0.832, NSDV:0.120, ESDV:0.100
--DT01-06-2021
--TM15:56:38
GPS,PN253,LA41.292653777800,LN22.062262498600,EL207.202000,--AS
--GS,PN253,N 4594695.8487,E592819.1003,EL161.5187,--AS
--GT,PN253,SW1515,ST388192000,EW1515,ET388192000
--HSDV:0.222, VSDV:0.220, STATUS:FIXED, SATS:15, PDOP:2.358, HDOP:1.000, VDOP:2.135, TDOP:2.196, GDOP:0.858, NSDV:0.180, ESDV:0.130
--DT01-06-2021
--TM15:56:42
GPS,PN254,LA41.292692919400,LN22.062225319600,EL206.474000,--AS
--GS,PN254,N 4594707.8128,E592810.3216,EL160.7909,--AS
--GT,PN254,SW1515,ST388365000,EW1515,ET388365000
--HSDV:0.036, VSDV:0.070, STATUS:FIXED, SATS:14, PDOP:4.191, HDOP:1.000, VDOP:4.070, TDOP:3.680, GDOP:2.006, NSDV:0.020, ESDV:0.030
--DT01-06-2021
--TM15:59:35
GPS,PN255,LA41.292764182000,LN22.062160292200,EL204.192000,--AS
--GS,PN255,N 4594729.6031,E592794.9563,EL158.5092,--AS
--GT,PN255,SW1515,ST388385000,EW1515,ET388385000
--HSDV:0.146, VSDV:0.100, STATUS:FIXED, SATS:21, PDOP:1.856, HDOP:0.700, VDOP:1.719, TDOP:1.727, GDOP:0.679, NSDV:0.040, ESDV:0.140
--DT01-06-2021
--TM15:59:55
GPS,PN256,LA41.292777843400,LN22.062148571800,EL203.769000,--AS
--GS,PN256,N 4594733.7826,E592792.1837,EL158.0863,--AS
--GT,PN256,SW1515,ST388391000,EW1515,ET388391000

--HSDV:0.126, VSDV:0.090, STATUS:FIXED, SATS:14, PDOP:2.577, HDOP:1.400, VDOP:2.163, TDOP:2.399, GDOP:0.941, NSDV:0.040, ESDV:0.120
--DT01-06-2021
--TM16:00:01
GPS,PN257,LA41.292811286200,LN22.062121073200,EL202.705000,--AS
--GS,PN257,N 4594744.0176,E592785.6730,EL157.0224,--AS
--GT,PN257,SW1515,ST388395000,EW1515,ET388395000
--HSDV:0.054, VSDV:0.070, STATUS:FIXED, SATS:16, PDOP:2.830, HDOP:1.000, VDOP:2.647, TDOP:2.550, GDOP:1.227, NSDV:0.020, ESDV:0.050
--DT01-06-2021
--TM16:00:05
GPS,PN258,LA41.292868850800,LN22.062073558600,EL201.953000,--AS
--GS,PN258,N 4594761.6343,E592774.4242,EL156.2707,--AS
--GT,PN258,SW1515,ST388402000,EW1515,ET388402000
--HSDV:0.045, VSDV:0.080, STATUS:FIXED, SATS:11, PDOP:3.729, HDOP:1.600, VDOP:3.368, TDOP:3.380, GDOP:1.575, NSDV:0.020, ESDV:0.040
--DT01-06-2021
--TM16:00:12
GPS,PN259,LA41.292910961800,LN22.062043196200,EL201.021000,--AS
--GS,PN259,N 4594774.5347,E592767.2150,EL155.3389,--AS
--GT,PN259,SW1515,ST388407000,EW1515,ET388407000
--HSDV:0.106, VSDV:0.130, STATUS:FIXED, SATS:18, PDOP:2.224, HDOP:1.000, VDOP:1.987, TDOP:2.066, GDOP:0.825, NSDV:0.080, ESDV:0.070
--DT01-06-2021
--TM16:00:17
GPS,PN260,LA41.292946083400,LN22.062018204400,EL200.253000,--AS
--GS,PN260,N 4594785.2950,E592761.2792,EL154.5711,--AS
--GT,PN260,SW1515,ST388411000,EW1515,ET388411000
--HSDV:0.180, VSDV:0.180, STATUS:FIXED, SATS:12, PDOP:3.546, HDOP:1.100, VDOP:3.371, TDOP:3.175, GDOP:1.578, NSDV:0.150, ESDV:0.100
--DT01-06-2021
--TM16:00:21
GPS,PN261,LA41.293011911200,LN22.061975566600,EL198.609000,--AS
--GS,PN261,N 4594805.4754,E592751.1289,EL152.9274,--AS
--GT,PN261,SW1515,ST388445000,EW1515,ET388445000
--HSDV:0.014, VSDV:0.020, STATUS:FIXED, SATS:23, PDOP:2.309, HDOP:0.800, VDOP:2.166, TDOP:2.075, GDOP:1.012, NSDV:0.010, ESDV:0.010
--DT01-06-2021
--TM16:00:55
GPS,PN262,LA41.293039056400,LN22.061960154400,EL197.908000,--AS
--GS,PN262,N 4594813.8036,E592747.4467,EL152.2266,--AS
--GT,PN262,SW1515,ST388452000,EW1515,ET388452000
--HSDV:0.014, VSDV:0.030, STATUS:FIXED, SATS:18, PDOP:2.281, HDOP:1.000, VDOP:2.050, TDOP:2.085, GDOP:0.924, NSDV:0.010, ESDV:0.010
--DT01-06-2021
--TM16:01:02
GPS,PN263,LA41.293076149600,LN22.061941198600,EL197.219000,--AS
--GS,PN263,N 4594825.1901,E592742.9032,EL151.5378,--AS
--GT,PN263,SW1515,ST388456000,EW1515,ET388456000
--HSDV:0.014, VSDV:0.040, STATUS:FIXED, SATS:17, PDOP:4.221, HDOP:0.900, VDOP:4.124, TDOP:3.694, GDOP:2.043, NSDV:0.010, ESDV:0.010
--DT01-06-2021
--TM16:01:06
GPS,PN264,LA41.293104423400,LN22.061926849600,EL196.619000,--AS
--GS,PN264,N 4594833.8696,E592739.4631,EL150.9380,--AS
--GT,PN264,SW1515,ST388459000,EW1515,ET388459000
--HSDV:0.014, VSDV:0.040, STATUS:FIXED, SATS:14, PDOP:4.268, HDOP:1.100, VDOP:4.124, TDOP:3.747, GDOP:2.043, NSDV:0.010, ESDV:0.010
--DT01-06-2021
--TM16:01:09
GPS,PN265,LA41.293141110400,LN22.061908321600,EL195.786000,--AS
--GS,PN265,N 4594845.1320,E592735.0204,EL150.1052,--AS
--GT,PN265,SW1515,ST388463000,EW1515,ET388463000
--HSDV:0.045, VSDV:0.080, STATUS:FIXED, SATS:14, PDOP:4.574, HDOP:1.100, VDOP:4.440, TDOP:3.967, GDOP:2.278, NSDV:0.020, ESDV:0.040
--DT01-06-2021
--TM16:01:13
GPS,PN266,LA41.293188304000,LN22.061887566400,EL194.951000,--AS
--GS,PN266,N 4594859.6291,E592730.0197,EL149.2705,--AS
--GT,PN266,SW1515,ST388467000,EW1515,ET388467000
--HSDV:0.092, VSDV:0.090, STATUS:FIXED, SATS:20, PDOP:3.270, HDOP:0.900, VDOP:3.144, TDOP:2.909, GDOP:1.495, NSDV:0.020, ESDV:0.090
--DT01-06-2021
--TM16:01:17
GPS,PN267,LA41.293229103400,LN22.061867373400,EL194.419000,--AS
--GS,PN267,N 4594872.1552,E592725.1746,EL148.7387,--AS
--GT,PN267,SW1515,ST388470000,EW1515,ET388470000
--HSDV:0.041, VSDV:0.090, STATUS:FIXED, SATS:10, PDOP:3.726, HDOP:2.000, VDOP:3.144, TDOP:3.413, GDOP:1.495, NSDV:0.010, ESDV:0.040
--DT01-06-2021
--TM16:01:19
GPS,PN268,LA41.293278476200,LN22.061846328400,EL193.341000,--AS
--GS,PN268,N 4594887.3236,E592720.0980,EL147.6611,--AS
--GT,PN268,SW1515,ST388473000,EW1515,ET388473000
--HSDV:0.175, VSDV:0.180, STATUS:FIXED, SATS:13, PDOP:5.006, HDOP:1.200, VDOP:4.860, TDOP:4.422, GDOP:2.346, NSDV:0.070, ESDV:0.160
--DT01-06-2021
--TM16:01:23
GPS,PN269,LA41.293333199800,LN22.061820620200,EL192.417000,--AS
--GS,PN269,N 4594904.1289,E592713.9186,EL146.7374,--AS
--GT,PN269,SW1515,ST388476000,EW1515,ET388476000
--HSDV:0.172, VSDV:0.280, STATUS:FIXED, SATS:11, PDOP:7.088, HDOP:1.400, VDOP:6.948, TDOP:5.983, GDOP:3.800, NSDV:0.100, ESDV:0.140
--DT01-06-2021
--TM16:01:28
GPS,PN270,LA41.293410638200,LN22.061787425200,EL190.908000,--AS
--GS,PN270,N 4594927.9191,E592705.9130,EL145.2289,--AS
--GT,PN270,SW1515,ST388484000,EW1515,ET388484000
--HSDV:0.076, VSDV:0.240, STATUS:FIXED, SATS:15, PDOP:3.002, HDOP:1.500, VDOP:2.600, TDOP:2.735, GDOP:1.237, NSDV:0.030, ESDV:0.070
--DT01-06-2021
--TM16:01:34
GPS,PN271,LA41.293432615600,LN22.061778059800,EL190.881000,--AS
--GS,PN271,N 4594934.6711,E592703.6538,EL145.2020,--AS
--GT,PN271,SW1515,ST388489000,EW1515,ET388489000
--HSDV:0.058, VSDV:0.150, STATUS:FIXED, SATS:11, PDOP:2.953, HDOP:1.200, VDOP:2.698, TDOP:2.607, GDOP:1.387, NSDV:0.030, ESDV:0.050
--DT01-06-2021
--TM16:01:39
GPS,PN272,LA41.293480260400,LN22.061756747800,EL189.779000,--AS
--GS,PN272,N 4594949.3057,E592698.5222,EL144.1003,--AS
--GT,PN272,SW1515,ST388493000,EW1515,ET388493000
--HSDV:0.156, VSDV:0.280, STATUS:FIXED, SATS:9, PDOP:18.888, HDOP:2.300, VDOP:18.747, TDOP:15.476, GDOP:10.827, NSDV:0.110, ESDV:0.110
--DT01-06-2021
--TM16:01:44
GPS,PN273,LA41.293554232600,LN22.061722791400,EL188.813000,--AS
--GS,PN273,N 4594972.0244,E592690.3537,EL143.1348,--AS
--GT,PN273,SW1515,ST388499000,EW1515,ET388499000
--HSDV:0.158, VSDV:0.100, STATUS:FIXED, SATS:13, PDOP:4.865, HDOP:1.300, VDOP:4.688, TDOP:4.258, GDOP:2.353, NSDV:0.050, ESDV:0.150
--DT01-06-2021
--TM16:01:49
GPS,PN274,LA41.293612257400,LN22.061692235800,EL187.909000,--AS
--GS,PN274,N 4594989.8336,E592683.0371,EL142.2311,--AS
--GT,PN274,SW1515,ST388503000,EW1515,ET388503000
--HSDV:0.050, VSDV:0.070, STATUS:FIXED, SATS:20, PDOP:2.426, HDOP:0.900, VDOP:2.253, TDOP:2.193, GDOP:1.037, NSDV:0.030, ESDV:0.040
--DT01-06-2021
--TM16:01:53
GPS,PN275,LA41.293676360200,LN22.061656414600,EL186.859000,--AS
--GS,PN275,N 4595009.5022,E592674.4752,EL141.1815,--AS
--GT,PN275,SW1515,ST388507000,EW1515,ET388507000
--HSDV:0.028, VSDV:0.070, STATUS:FIXED, SATS:19, PDOP:3.527, HDOP:0.800, VDOP:3.435, TDOP:3.054, GDOP:1.764, NSDV:0.020, ESDV:0.020
--DT01-06-2021
--TM16:01:57
GPS,PN276,LA41.293722766600,LN22.061623853800,EL185.975000,--AS
--GS,PN276,N 4595023.7213,E592666.7396,EL140.2978,--AS
--GT,PN276,SW1515,ST388510000,EW1515,ET388510000

--HSDV:0.028, VSDV:0.060, STATUS:FIXED, SATS:14, PDOP:3.527, HDOP:0.800, VDOP:3.435, TDOP:3.054, GDOP:1.764, NSDV:0.020, ESDV:0.020
--DT01-06-2021
--TM16:01:59
GPS,PN277,LA41.293766371600,LN22.061591029000,EL185.060000,--AS
--GS,PN277,N 4595037.0754,E592658.9538,EL139.3830,--AS
--GT,PN277,SW1515,ST388513000,EW1515,ET388513000
--HSDV:0.036, VSDV:0.060, STATUS:FIXED, SATS:17, PDOP:2.211, HDOP:0.800, VDOP:2.061, TDOP:2.014, GDOP:0.911, NSDV:0.020, ESDV:0.030
--DT01-06-2021
--TM16:02:03
GPS,PN278,LA41.293828325200,LN22.061541767200,EL183.611000,--AS
--GS,PN278,N 4595056.0411,E592647.2831,EL137.9343,--AS
--GT,PN278,SW1515,ST388517000,EW1515,ET388517000
--HSDV:0.036, VSDV:0.070, STATUS:FIXED, SATS:13, PDOP:5.266, HDOP:1.900, VDOP:4.911, TDOP:4.696, GDOP:2.383, NSDV:0.020, ESDV:0.030
--DT01-06-2021
--TM16:02:07
GPS,PN279,LA41.293877098600,LN22.061502849400,EL182.651000,--AS
--GS,PN279,N 4595070.9716,E592638.0637,EL136.9745,--AS
--GT,PN279,SW1515,ST388520000,EW1515,ET388520000
--HSDV:0.095, VSDV:0.100, STATUS:FIXED, SATS:15, PDOP:5.080, HDOP:1.300, VDOP:4.911, TDOP:4.487, GDOP:2.383, NSDV:0.030, ESDV:0.090
--DT01-06-2021
--TM16:02:09
GPS,PN280,LA41.293973215000,LN22.061424106600,EL181.245000,--AS
--GS,PN280,N 4595100.3886,E592619.4203,EL135.5689,--AS
--GT,PN280,SW1515,ST388527000,EW1515,ET388527000
--HSDV:0.036, VSDV:0.070, STATUS:FIXED, SATS:16, PDOP:3.527, HDOP:0.900, VDOP:3.410, TDOP:3.139, GDOP:1.607, NSDV:0.020, ESDV:0.030
--DT01-06-2021
--TM16:02:17
GPS,PN281,LA41.294009099800,LN22.061394794200,EL180.908000,--AS
--GS,PN281,N 4595111.3716,E592612.4799,EL135.2321,--AS
--GT,PN281,SW1515,ST388533000,EW1515,ET388533000
--HSDV:0.028, VSDV:0.060, STATUS:FIXED, SATS:17, PDOP:2.162, HDOP:1.000, VDOP:1.917, TDOP:1.996, GDOP:0.830, NSDV:0.020, ESDV:0.020
--DT01-06-2021
--TM16:02:23
GPS,PN282,LA41.294019754000,LN22.061390587600,EL180.847000,--AS
--GS,PN282,N 4595114.6458,E592611.4621,EL135.1712,--AS
--GT,PN282,SW1515,ST388536000,EW1515,ET388536000
--HSDV:0.028, VSDV:0.060, STATUS:FIXED, SATS:19, PDOP:2.551, HDOP:0.800, VDOP:2.422, TDOP:2.291, GDOP:1.121, NSDV:0.020, ESDV:0.020
--DT01-06-2021
--TM16:02:25
GPS,PN283,LA41.294029863400,LN22.061392556200,EL180.749000,--AS
--GS,PN283,N 4595117.7703,E592611.8787,EL135.0733,--AS
--GT,PN283,SW1515,ST388540000,EW1515,ET388540000
--HSDV:0.028, VSDV:0.050, STATUS:FIXED, SATS:17, PDOP:2.551, HDOP:0.800, VDOP:2.422, TDOP:2.291, GDOP:1.121, NSDV:0.020, ESDV:0.020
--DT01-06-2021
--TM16:02:30
GPS,PN284,LA41.294036602600,LN22.061396181400,EL180.846000,--AS
--GS,PN284,N 4595119.8600,E592612.6929,EL135.1703,--AS
--GT,PN284,SW1515,ST388542000,EW1515,ET388542000
--HSDV:0.028, VSDV:0.050, STATUS:FIXED, SATS:17, PDOP:2.277, HDOP:0.800, VDOP:2.132, TDOP:2.099, GDOP:0.883, NSDV:0.020, ESDV:0.020
--DT01-06-2021
--TM16:02:31
GPS,PN285,LA41.294047325800,LN22.061406816400,EL180.977000,--AS
--GS,PN285,N 4595123.1996,E592615.1172,EL135.3015,--AS
--GT,PN285,SW1515,ST388545000,EW1515,ET388545000
--HSDV:0.050, VSDV:0.070, STATUS:FIXED, SATS:17, PDOP:2.314, HDOP:0.900, VDOP:2.132, TDOP:2.139, GDOP:0.883, NSDV:0.040, ESDV:0.030
--DT01-06-2021
--TM16:02:34
GPS,PN286,LA41.294087775400,LN22.061443145800,EL182.223000,--AS
--GS,PN286,N 4595135.7858,E592623.3835,EL136.5480,--AS
--GT,PN286,SW1515,ST388566000,EW1515,ET388566000
--HSDV:0.022, VSDV:0.030, STATUS:FIXED, SATS:25, PDOP:1.807, HDOP:0.700, VDOP:1.666, TDOP:1.676, GDOP:0.675, NSDV:0.020, ESDV:0.010
--DT01-06-2021
--TM16:02:56
GPS,PN287,LA41.294073887800,LN22.061415911200,EL181.542000,--AS
--GS,PN287,N 4595131.4207,E592617.1217,EL135.8667,--AS
--GT,PN287,SW1515,ST388570000,EW1515,ET388570000
--HSDV:0.022, VSDV:0.030, STATUS:FIXED, SATS:24, PDOP:1.807, HDOP:0.700, VDOP:1.666, TDOP:1.676, GDOP:0.675, NSDV:0.020, ESDV:0.010
--DT01-06-2021
--TM16:03:00
GPS,PN288,LA41.294063894200,LN22.061395961200,EL181.113000,--AS
--GS,PN288,N 4595128.2785,E592612.5340,EL135.4376,--AS
--GT,PN288,SW1515,ST388573000,EW1515,ET388573000
--HSDV:0.022, VSDV:0.040, STATUS:FIXED, SATS:22, PDOP:1.991, HDOP:0.700, VDOP:1.864, TDOP:1.820, GDOP:0.808, NSDV:0.020, ESDV:0.010
--DT01-06-2021
--TM16:03:03
GPS,PN289,LA41.294058266200,LN22.061379311200,EL180.786000,--AS
--GS,PN289,N 4595126.4929,E592608.6945,EL135.1104,--AS
--GT,PN289,SW1515,ST388576000,EW1515,ET388576000
--HSDV:0.022, VSDV:0.030, STATUS:FIXED, SATS:23, PDOP:1.991, HDOP:0.700, VDOP:1.864, TDOP:1.820, GDOP:0.808, NSDV:0.020, ESDV:0.010
--DT01-06-2021
--TM16:03:05
GPS,PN290,LA41.294057510800,LN22.061363389000,EL180.472000,--AS
--GS,PN290,N 4595126.2126,E592605.0045,EL134.7964,--AS
--GT,PN290,SW1515,ST388579000,EW1515,ET388579000
--HSDV:0.022, VSDV:0.040, STATUS:FIXED, SATS:23, PDOP:1.806, HDOP:0.700, VDOP:1.665, TDOP:1.675, GDOP:0.675, NSDV:0.020, ESDV:0.010
--DT01-06-2021
--TM16:03:09
GPS,PN291,LA41.294073137800,LN22.061334803800,EL180.039000,--AS
--GS,PN291,N 4595130.9485,E592598.3128,EL134.3634,--AS
--GT,PN291,SW1515,ST388585000,EW1515,ET388585000
--HSDV:0.022, VSDV:0.030, STATUS:FIXED, SATS:24, PDOP:2.084, HDOP:0.800, VDOP:1.924, TDOP:1.910, GDOP:0.834, NSDV:0.020, ESDV:0.010
--DT01-06-2021
--TM16:03:15
GPS,PN292,LA41.294104111600,LN22.061307007000,EL179.417000,--AS
--GS,PN292,N 4595140.4210,E592591.7433,EL133.7415,--AS
--GT,PN292,SW1515,ST388589000,EW1515,ET388589000
--HSDV:0.022, VSDV:0.040, STATUS:FIXED, SATS:23, PDOP:2.230, HDOP:0.800, VDOP:2.082, TDOP:2.022, GDOP:0.942, NSDV:0.020, ESDV:0.010
--DT01-06-2021
--TM16:03:19
GPS,PN293,LA41.294139305800,LN22.061277809200,EL178.576000,--AS
--GS,PN293,N 4595151.1914,E592584.8322,EL132.9007,--AS
--GT,PN293,SW1515,ST388593000,EW1515,ET388593000
--HSDV:0.022, VSDV:0.040, STATUS:FIXED, SATS:22, PDOP:2.086, HDOP:0.800, VDOP:1.926, TDOP:1.911, GDOP:0.835, NSDV:0.020, ESDV:0.010
--DT01-06-2021
--TM16:03:23
GPS,PN294,LA41.294185477600,LN22.061239517200,EL177.457000,--AS
--GS,PN294,N 4595165.3212,E592575.7685,EL131.7819,--AS
--GT,PN294,SW1515,ST388597000,EW1515,ET388597000
--HSDV:0.028, VSDV:0.050, STATUS:FIXED, SATS:14, PDOP:2.736, HDOP:1.100, VDOP:2.505, TDOP:2.479, GDOP:1.157, NSDV:0.020, ESDV:0.020
--DT01-06-2021
--TM16:03:27
GPS,PN295,LA41.294210839600,LN22.061219048200,EL176.868000,--AS
--GS,PN295,N 4595173.0843,E592570.9209,EL131.1930,--AS
--GT,PN295,SW1515,ST388599000,EW1515,ET388599000
--HSDV:0.058, VSDV:0.070, STATUS:FIXED, SATS:14, PDOP:2.736, HDOP:1.100, VDOP:2.505, TDOP:2.479, GDOP:1.157, NSDV:0.030, ESDV:0.050
--DT01-06-2021
--TM16:03:29
GPS,PN296,LA41.294264920600,LN22.061182582600,EL175.409000,--AS
--GS,PN296,N 4595189.6595,E592562.2496,EL129.7343,--AS
--GT,PN296,SW1515,ST388603000,EW1515,ET388603000

--HSDV:0.081, VSDV:0.110, STATUS:FIXED, SATS:9, PDOP:3.300, HDOP:2.000, VDOP:2.625, TDOP:3.106, GDOP:1.116, NSDV:0.040, ESDV:0.070
--DT01-06-2021
--TM16:03:33
GPS,PN297,LA41.294312792800,LN22.061163455200,EL174.450000,--AS
--GS,PN297,N 4595204.3708,E592557.6242,EL128.7756,--AS
--GT,PN297,SW1515,ST388606000,EW1515,ET388606000
--HSDV:0.098, VSDV:0.120, STATUS:FIXED, SATS:10, PDOP:2.975, HDOP:1.400, VDOP:2.625, TDOP:2.758, GDOP:1.116, NSDV:0.040, ESDV:0.090
--DT01-06-2021
--TM16:03:36
GPS,PN298,LA41.294360395000,LN22.061150879200,EL173.724000,--AS
--GS,PN298,N 4595219.0183,E592554.5195,EL128.0499,--AS
--GT,PN298,SW1515,ST388609000,EW1515,ET388609000
--HSDV:0.098, VSDV:0.100, STATUS:FIXED, SATS:10, PDOP:4.899, HDOP:1.500, VDOP:4.664, TDOP:4.259, GDOP:2.421, NSDV:0.040, ESDV:0.090
--DT01-06-2021
--TM16:03:39
GPS,PN299,LA41.294434155400,LN22.061130296200,EL172.964000,--AS
--GS,PN299,N 4595241.7115,E592549.4543,EL127.2904,--AS
--GT,PN299,SW1515,ST388615000,EW1515,ET388615000
--HSDV:0.028, VSDV:0.100, STATUS:FIXED, SATS:15, PDOP:4.290, HDOP:0.800, VDOP:4.215, TDOP:3.738, GDOP:2.106, NSDV:0.020, ESDV:0.020
--DT01-06-2021
--TM16:03:45
GPS,PN300,LA41.294480361400,LN22.061107156600,EL172.424000,--AS
--GS,PN300,N 4595255.8969,E592543.9050,EL126.7507,--AS
--GT,PN300,SW1515,ST388619000,EW1515,ET388619000
--HSDV:0.028, VSDV:0.050, STATUS:FIXED, SATS:23, PDOP:2.826, HDOP:0.700, VDOP:2.738, TDOP:2.543, GDOP:1.233, NSDV:0.020, ESDV:0.020
--DT01-06-2021
--TM16:03:49
GPS,PN301,LA41.294517970000,LN22.061084721400,EL171.909000,--AS
--GS,PN301,N 4595267.4322,E592538.5530,EL126.2359,--AS
--GT,PN301,SW1515,ST388623000,EW1515,ET388623000
--HSDV:0.028, VSDV:0.050, STATUS:FIXED, SATS:23, PDOP:1.974, HDOP:0.800, VDOP:1.805, TDOP:1.816, GDOP:0.774, NSDV:0.020, ESDV:0.020
--DT01-06-2021
--TM16:03:53
--DT01-11-2009
--TM21:24:17
--User Defined: MKD-Kavadarci
--Equipment: Stonex, S8+, SN:STNS86441001, FW:S8-161017V1.28
--Antenna Type: [STXS8PX003A NONE],RA0.0930m,SHMP0.0620m,L10.0871m,L20.0928m,--Integrated GPS L1/L2+L2C/L5, GLONASS, Ga
--Localization File: None
--Geoid Separation File: None
--Grid Adjustment File: None
--GPS Scale: 1.00000000
--Scale Point not used
--RTK Method: RTCM V3.0, Device: Internal GSM, Network: NTRIP iMAX-Auto
--Entered Rover HR: 2.2000 m, Vertical LS,HR2.2871
GPS,PN302,LA41.294803986400,LN22.061060752600,EL168.773000,--AS
--GS,PN302,N 4595355.5943,E592531.8646,EL123.1022,--AS
--GT,PN302,SW1514,ST33334000,EW1514,ET33334000
--HSDV:0.032, VSDV:0.070, STATUS:FIXED, SATS:10, PDOP:2.399, HDOP:1.400, VDOP:1.948, TDOP:2.237, GDOP:0.867, NSDV:0.030, ESDV:0.010
--DT01-11-2009
--TM21:24:19
GPS,PN303,LA41.294707927000,LN22.061050798600,EL170.081000,--AS
--GS,PN303,N 4595325.9314,E592529.9352,EL124.4094,--AS
--GT,PN303,SW1514,ST33339000,EW1514,ET33339000
--HSDV:0.014, VSDV:0.020, STATUS:FIXED, SATS:15, PDOP:2.978, HDOP:0.900, VDOP:2.839, TDOP:2.655, GDOP:1.350, NSDV:0.010, ESDV:0.010
--DT01-11-2009
--TM21:24:23
GPS,PN304,LA41.294604744400,LN22.061032463800,EL171.195000,--AS
--GS,PN304,N 4595294.0461,E592526.0902,EL125.5224,--AS
--GT,PN304,SW1514,ST33344000,EW1514,ET33344000
--HSDV:0.014, VSDV:0.020, STATUS:FIXED, SATS:15, PDOP:2.413, HDOP:0.900, VDOP:2.239, TDOP:2.154, GDOP:1.087, NSDV:0.010, ESDV:0.010
--DT01-11-2009
--TM21:24:28
GPS,PN305,LA41.294540284000,LN22.061019753400,EL172.053000,--AS
--GS,PN305,N 4595274.1230,E592523.3967,EL126.3798,--AS
--GT,PN305,SW1514,ST33347000,EW1514,ET33347000
--HSDV:0.014, VSDV:0.020, STATUS:FIXED, SATS:13, PDOP:2.571, HDOP:1.300, VDOP:2.218, TDOP:2.348, GDOP:1.047, NSDV:0.010, ESDV:0.010
--DT01-11-2009
--TM21:24:31
GPS,PN306,LA41.294476213600,LN22.061009348800,EL173.031000,--AS
--GS,PN306,N 4595254.3270,E592521.2364,EL127.3573,--AS
--GT,PN306,SW1514,ST33350000,EW1514,ET33350000
--HSDV:0.014, VSDV:0.020, STATUS:FIXED, SATS:14, PDOP:2.433, HDOP:1.000, VDOP:2.218, TDOP:2.196, GDOP:1.047, NSDV:0.010, ESDV:0.010
--DT01-11-2009
--TM21:24:34
GPS,PN307,LA41.294408944000,LN22.061003816200,EL174.070000,--AS
--GS,PN307,N 4595233.5586,E592520.2187,EL128.3957,--AS
--GT,PN307,SW1514,ST33353000,EW1514,ET33353000
--HSDV:0.028, VSDV:0.030, STATUS:FIXED, SATS:16, PDOP:2.574, HDOP:0.900, VDOP:2.412, TDOP:2.335, GDOP:1.084, NSDV:0.020, ESDV:0.020
--DT01-11-2009
--TM21:24:37
GPS,PN308,LA41.294297247400,LN22.061012173000,EL175.842000,--AS
--GS,PN308,N 4595199.1261,E592522.5979,EL130.1668,--AS
--GT,PN308,SW1514,ST33358000,EW1514,ET33358000
--HSDV:0.014, VSDV:0.020, STATUS:FIXED, SATS:16, PDOP:2.149, HDOP:0.900, VDOP:1.952, TDOP:1.966, GDOP:0.869, NSDV:0.010, ESDV:0.010
--DT01-11-2009
--TM21:24:42
GPS,PN309,LA41.294229086800,LN22.061026627000,EL176.947000,--AS
--GS,PN309,N 4595178.1421,E592526.2193,EL131.2713,--AS
--GT,PN309,SW1514,ST33361000,EW1514,ET33361000
--HSDV:0.014, VSDV:0.020, STATUS:FIXED, SATS:16, PDOP:2.110, HDOP:0.800, VDOP:1.952, TDOP:1.922, GDOP:0.869, NSDV:0.010, ESDV:0.010
--DT01-11-2009
--TM21:24:45
GPS,PN310,LA41.294161604200,LN22.061043440200,EL178.144000,--AS
--GS,PN310,N 4595157.3743,E592530.3853,EL132.4678,--AS
--GT,PN310,SW1514,ST33364000,EW1514,ET33364000
--HSDV:0.014, VSDV:0.020, STATUS:FIXED, SATS:16, PDOP:2.110, HDOP:0.800, VDOP:1.953, TDOP:1.923, GDOP:0.870, NSDV:0.010, ESDV:0.010
--DT01-11-2009
--TM21:24:48
GPS,PN311,LA41.294094484600,LN22.061060333800,EL179.488000,--AS
--GS,PN311,N 4595136.7187,E592534.5685,EL133.8113,--AS
--GT,PN311,SW1514,ST33367000,EW1514,ET33367000
--HSDV:0.014, VSDV:0.020, STATUS:FIXED, SATS:17, PDOP:2.110, HDOP:0.800, VDOP:1.953, TDOP:1.923, GDOP:0.870, NSDV:0.010, ESDV:0.010
--DT01-11-2009
--TM21:24:51
GPS,PN312,LA41.294027631400,LN22.061077723000,EL180.881000,--AS
--GS,PN312,N 4595116.1468,E592538.8657,EL135.2038,--AS
--GT,PN312,SW1514,ST33370000,EW1514,ET33370000
--HSDV:0.014, VSDV:0.010, STATUS:FIXED, SATS:17, PDOP:2.110, HDOP:0.800, VDOP:1.953, TDOP:1.923, GDOP:0.870, NSDV:0.010, ESDV:0.010
--DT01-11-2009
--TM21:24:54
GPS,PN313,LA41.293962127600,LN22.061095048600,EL182.270000,--AS
--GS,PN313,N 4595095.9909,E592543.1428,EL136.5924,--AS
--GT,PN313,SW1514,ST33373000,EW1514,ET33373000
--HSDV:0.014, VSDV:0.010, STATUS:FIXED, SATS:19, PDOP:2.023, HDOP:0.800, VDOP:1.858, TDOP:1.861, GDOP:0.793, NSDV:0.010, ESDV:0.010
--DT01-11-2009
--TM21:24:57
GPS,PN314,LA41.293875741400,LN22.061116940800,EL183.949000,--AS
--GS,PN314,N 4595069.4066,E592548.5615,EL138.2707,--AS
--GT,PN314,SW1514,ST33377000,EW1514,ET33377000
--HSDV:0.014, VSDV:0.010, STATUS:FIXED, SATS:19, PDOP:1.925, HDOP:0.700, VDOP:1.793, TDOP:1.776, GDOP:0.742, NSDV:0.010, ESDV:0.010
--DT01-11-2009
--TM21:25:01
GPS,PN315,LA41.293822191400,LN22.061151115000,EL185.023000,--AS

--GS,PN315,N 4595052.9884,E 592556.6993,EL139.3445,--AS
--GT,PN315,SW1514,ST33399000,EW1514, ET33399000
--HSDV:0.014, VSDV:0.010, STATUS:FIXED, SATS:19, PDOP:1.925, HDOP:0.700, VDOP:1.793, TDOP:1.776, GDOP:0.742, NSDV:0.010, ESDV:0.010
--DT01-11-2009
--TM21:25:23
GPS,PN316,LA41.293852451200,LN22.06 1146655200,EL184.599000,--AS
--GS,PN316,N 4595062.3100,E 592555.5454,EL138.9207,--AS
--GT,PN316,SW1514,ST33402000,EW1514, ET33402000
--HSDV:0.014, VSDV:0.010, STATUS:FIXED, SATS:19, PDOP:1.925, HDOP:0.700, VDOP:1.793, TDOP:1.776, GDOP:0.742, NSDV:0.010, ESDV:0.010
--DT01-11-2009
--TM21:25:26
GPS,PN317,LA41.293904404000,LN22.06 1137414000,EL183.731000,--AS
--GS,PN317,N 4595078.3095,E 592553.1969,EL138.0531,--AS
--GT,PN317,SW1514,ST33406000,EW1514, ET33406000
--HSDV:0.014, VSDV:0.010, STATUS:FIXED, SATS:18, PDOP:1.925, HDOP:0.700, VDOP:1.793, TDOP:1.776, GDOP:0.742, NSDV:0.010, ESDV:0.010
--DT01-11-2009
--TM21:25:30
GPS,PN318,LA41.293943960800,LN22.06 1128515400,EL182.945000,--AS
--GS,PN318,N 4595090.4860,E 592550.9767,EL137.2674,--AS
--GT,PN318,SW1514,ST33409000,EW1514, ET33409000
--HSDV:0.014, VSDV:0.020, STATUS:FIXED, SATS:15, PDOP:2.006, HDOP:0.900, VDOP:1.793, TDOP:1.864, GDOP:0.742, NSDV:0.010, ESDV:0.010
--DT01-11-2009
--TM21:25:33
GPS,PN319,LA41.293983944800,LN22.06 1118108400,EL182.099000,--AS
--GS,PN319,N 4595102.7898,E 592548.4051,EL136.4217,--AS
--GT,PN319,SW1514,ST33412000,EW1514, ET33412000
--HSDV:0.014, VSDV:0.020, STATUS:FIXED, SATS:19, PDOP:2.005, HDOP:0.700, VDOP:1.879, TDOP:1.839, GDOP:0.800, NSDV:0.010, ESDV:0.010
--DT01-11-2009
--TM21:25:36
GPS,PN320,LA41.294037295000,LN22.06 1103222400,EL180.918000,--AS
--GS,PN320,N 4595119.2036,E 592544.7418,EL135.2410,--AS
--GT,PN320,SW1514,ST33416000,EW1514, ET33416000
--HSDV:0.014, VSDV:0.020, STATUS:FIXED, SATS:18, PDOP:2.005, HDOP:0.700, VDOP:1.879, TDOP:1.839, GDOP:0.800, NSDV:0.010, ESDV:0.010
--DT01-11-2009
--TM21:25:40
GPS,PN321,LA41.294095517200,LN22.06 1087959000,EL179.686000,--AS
--GS,PN321,N 4595137.1193,E 592540.9718,EL134.0094,--AS
--GT,PN321,SW1514,ST33420000,EW1514, ET33420000
--HSDV:0.014, VSDV:0.010, STATUS:FIXED, SATS:19, PDOP:1.928, HDOP:0.700, VDOP:1.796, TDOP:1.778, GDOP:0.744, NSDV:0.010, ESDV:0.010
--DT01-11-2009
--TM21:25:44
GPS,PN322,LA41.294153388400,LN22.06 1073518200,EL178.441000,--AS
--GS,PN322,N 4595154.9291,E 592537.3940,EL132.7649,--AS
--GT,PN322,SW1514,ST33424000,EW1514, ET33424000
--HSDV:0.014, VSDV:0.010, STATUS:FIXED, SATS:19, PDOP:1.929, HDOP:0.700, VDOP:1.798, TDOP:1.780, GDOP:0.745, NSDV:0.010, ESDV:0.010
--DT01-11-2009
--TM21:25:48
GPS,PN323,LA41.294218002400,LN22.06 1057170600,EL177.104000,--AS
--GS,PN323,N 4595174.8134,E 592533.3473,EL131.4283,--AS
--GT,PN323,SW1514,ST33428000,EW1514, ET33428000
--HSDV:0.014, VSDV:0.010, STATUS:FIXED, SATS:18, PDOP:1.968, HDOP:0.800, VDOP:1.798, TDOP:1.821, GDOP:0.745, NSDV:0.010, ESDV:0.010
--DT01-11-2009
--TM21:25:52
GPS,PN324,LA41.294285464000,LN22.06 1039596000,EL175.923000,--AS
--GS,PN324,N 4595195.5724,E 592529.0048,EL130.2478,--AS
--GT,PN324,SW1514,ST33432000,EW1514, ET33432000
--HSDV:0.014, VSDV:0.010, STATUS:FIXED, SATS:19, PDOP:1.931, HDOP:0.700, VDOP:1.800, TDOP:1.781, GDOP:0.746, NSDV:0.010, ESDV:0.010
--DT01-11-2009
--TM21:25:56
GPS,PN325,LA41.294353267000,LN22.06 1030471800,EL174.693000,--AS
--GS,PN325,N 4595216.4619,E 592526.6209,EL129.0183,--AS
--GT,PN325,SW1514,ST33436000,EW1514, ET33436000
--HSDV:0.014, VSDV:0.020, STATUS:FIXED, SATS:17, PDOP:1.970, HDOP:0.800, VDOP:1.800, TDOP:1.823, GDOP:0.746, NSDV:0.010, ESDV:0.010
--DT01-11-2009
--TM21:26:00
GPS,PN326,LA41.294422965400,LN22.06 1029042600,EL173.638000,--AS
--GS,PN326,N 4595237.9589,E 592526.0143,EL127.9639,--AS
--GT,PN326,SW1514,ST33440000,EW1514, ET33440000
--HSDV:0.014, VSDV:0.020, STATUS:FIXED, SATS:19, PDOP:1.963, HDOP:0.700, VDOP:1.834, TDOP:1.803, GDOP:0.776, NSDV:0.010, ESDV:0.010
--DT01-11-2009
--TM21:26:04
GPS,PN327,LA41.294480691400,LN22.06 1033352400,EL172.769000,--AS
--GS,PN327,N 4595255.7796,E 592526.7860,EL127.0954,--AS
--GT,PN327,SW1514,ST33444000,EW1514, ET33444000
--HSDV:0.014, VSDV:0.010, STATUS:FIXED, SATS:18, PDOP:1.970, HDOP:0.800, VDOP:1.800, TDOP:1.823, GDOP:0.746, NSDV:0.010, ESDV:0.010
--DT01-11-2009
--TM21:26:08
GPS,PN328,LA41.294502322000,LN22.06 1038447600,EL172.407000,--AS
--GS,PN328,N 4595262.4676,E 592527.8823,EL126.7336,--AS
--GT,PN328,SW1514,ST33447000,EW1514, ET33447000
--HSDV:0.014, VSDV:0.010, STATUS:FIXED, SATS:18, PDOP:2.173, HDOP:0.800, VDOP:2.020, TDOP:1.971, GDOP:0.914, NSDV:0.010, ESDV:0.010
--DT01-11-2009
--TM21:26:11
GPS,PN329,LA41.294509593400,LN22.06 1048497000,EL172.118000,--AS
--GS,PN329,N 4595264.7406,E 592530.1844,EL126.4447,--AS
--GT,PN329,SW1514,ST33450000,EW1514, ET33450000
--HSDV:0.014, VSDV:0.010, STATUS:FIXED, SATS:18, PDOP:2.173, HDOP:0.800, VDOP:2.020, TDOP:1.971, GDOP:0.914, NSDV:0.010, ESDV:0.010
--DT01-11-2009
--TM21:26:14
GPS,PN330,LA41.294508866800,LN22.06 1057914600,EL172.128000,--AS
--GS,PN330,N 4595264.5444,E 592532.3716,EL126.4547,--AS
--GT,PN330,SW1514,ST33453000,EW1514, ET33453000
--HSDV:0.014, VSDV:0.010, STATUS:FIXED, SATS:18, PDOP:2.173, HDOP:0.800, VDOP:2.020, TDOP:1.971, GDOP:0.914, NSDV:0.010, ESDV:0.010
--DT01-11-2009
--TM21:26:17
GPS,PN331,LA41.294491671400,LN22.06 1073899800,EL172.226000,--AS
--GS,PN331,N 4595259.2872,E 592536.1469,EL126.5527,--AS
--GT,PN331,SW1514,ST33459000,EW1514, ET33459000
--HSDV:0.014, VSDV:0.020, STATUS:FIXED, SATS:18, PDOP:2.173, HDOP:0.800, VDOP:2.020, TDOP:1.971, GDOP:0.914, NSDV:0.010, ESDV:0.010
--DT01-11-2009
--TM21:26:23
GPS,PN332,LA41.294471116000,LN22.06 1085505000,EL172.471000,--AS
--GS,PN332,N 4595252.9805,E 592538.9197,EL126.7976,--AS
--GT,PN332,SW1514,ST33463000,EW1514, ET33463000
--HSDV:0.036, VSDV:0.030, STATUS:FIXED, SATS:18, PDOP:2.173, HDOP:0.800, VDOP:2.020, TDOP:1.971, GDOP:0.914, NSDV:0.030, ESDV:0.020
--DT01-11-2009
--TM21:26:27
GPS,PN333,LA41.294434285600,LN22.06 1103952000,EL172.858000,--AS
--GS,PN333,N 4595241.6735,E 592543.3436,EL127.1843,--AS
--GT,PN333,SW1514,ST33467000,EW1514, ET33467000
--HSDV:0.014, VSDV:0.020, STATUS:FIXED, SATS:18, PDOP:2.173, HDOP:0.800, VDOP:2.020, TDOP:1.971, GDOP:0.914, NSDV:0.010, ESDV:0.010
--DT01-11-2009
--TM21:26:31
GPS,PN334,LA41.294386363000,LN22.06 1121430600,EL173.345000,--AS
--GS,PN334,N 4595226.9417,E 592547.5868,EL127.6710,--AS
--GT,PN334,SW1514,ST33471000,EW1514, ET33471000
--HSDV:0.014, VSDV:0.020, STATUS:FIXED, SATS:18, PDOP:2.175, HDOP:0.800, VDOP:2.023, TDOP:1.974, GDOP:0.915, NSDV:0.010, ESDV:0.010
--DT01-11-2009
--TM21:26:35
GPS,PN335,LA41.294330006800,LN22.06 1134765000,EL174.241000,--AS

--GS,PN335,N 4595209.5960,E 592550.9020,EL128.5666,--AS
--GT,PN335,SW1514,ST33475000,EW1514, ET33475000
--HSDV:0.057, VSDV:0.090, STATUS:FIXED, SATS:7, PDOP:2.478, HDOP:1.300, VDOP:2.110, TDOP:2.281, GDOP:0.969, NSDV:0.040, ESDV:0.040
--DT01-11-2009
--TM21:26:39
GPS,PN336,LA41.294286199000,LN22.06 1147091400,EL175.032000,--AS
--GS,PN336,N 4595196.1183,E 592553.9339,EL129.3573,--AS
--GT,PN336,SW1514,ST33478000,EW1514, ET33478000
--HSDV:0.032, VSDV:0.050, STATUS:FIXED, SATS:8, PDOP:3.592, HDOP:1.500, VDOP:3.264, TDOP:3.132, GDOP:1.759, NSDV:0.010, ESDV:0.030
--DT01-11-2009
--TM21:26:42
GPS,PN337,LA41.294227918000,LN22.06 1179636600,EL176.324000,--AS
--GS,PN337,N 4595178.2358,E 592561.7124,EL130.6490,--AS
--GT,PN337,SW1514,ST33482000,EW1514, ET33482000
--HSDV:0.064, VSDV:0.090, STATUS:FIXED, SATS:9, PDOP:4.111, HDOP:2.500, VDOP:3.264, TDOP:3.716, GDOP:1.759, NSDV:0.050, ESDV:0.040
--DT01-11-2009
--TM21:26:46
GPS,PN338,LA41.294169065800,LN22.06 1225054200,EL177.772000,--AS
--GS,PN338,N 4595160.2154,E 592572.4789,EL132.0967,--AS
--GT,PN338,SW1514,ST33486000,EW1514, ET33486000
--HSDV:0.036, VSDV:0.050, STATUS:FIXED, SATS:13, PDOP:7.876, HDOP:0.900, VDOP:7.824, TDOP:6.806, GDOP:3.962, NSDV:0.030, ESDV:0.020
--DT01-11-2009
--TM21:26:50
GPS,PN339,LA41.294081871400,LN22.06 1296978000,EL179.787000,--AS
--GS,PN339,N 4595133.5303,E 592589.5051,EL134.1113,--AS
--GT,PN339,SW1514,ST33492000,EW1514, ET33492000
--HSDV:0.014, VSDV:0.020, STATUS:FIXED, SATS:17, PDOP:2.322, HDOP:0.800, VDOP:2.180, TDOP:2.080, GDOP:1.033, NSDV:0.010, ESDV:0.010
--DT01-11-2009
--TM21:26:56
GPS,PN340,LA41.294029674400,LN22.06 1342275600,EL180.535000,--AS
--GS,PN340,N 4595117.5626,E 592600.2175,EL134.8590,--AS
--GT,PN340,SW1514,ST33496000,EW1514, ET33496000
--HSDV:0.014, VSDV:0.020, STATUS:FIXED, SATS:19, PDOP:2.016, HDOP:0.700, VDOP:1.891, TDOP:1.848, GDOP:0.807, NSDV:0.010, ESDV:0.010
--DT01-11-2009
--TM21:27:00
GPS,PN341,LA41.293974436600,LN22.06 1389907200,EL181.104000,--AS
--GS,PN341,N 4595100.6638,E 592611.4833,EL135.4278,--AS
--GT,PN341,SW1514,ST33500000,EW1514, ET33500000
--HSDV:0.014, VSDV:0.020, STATUS:FIXED, SATS:15, PDOP:2.065, HDOP:1.000, VDOP:1.807, TDOP:1.924, GDOP:0.750, NSDV:0.010, ESDV:0.010
--DT01-11-2009
--TM21:27:04
GPS,PN342,LA41.293912911400,LN22.06 1439380200,EL181.819000,--AS
--GS,PN342,N 4595081.8309,E 592623.2012,EL136.1425,--AS
--GT,PN342,SW1514,ST33504000,EW1514, ET33504000
--HSDV:0.028, VSDV:0.020, STATUS:FIXED, SATS:10, PDOP:2.909, HDOP:1.500, VDOP:2.493, TDOP:2.618, GDOP:1.269, NSDV:0.020, ESDV:0.020
--DT01-11-2009
--TM21:27:08
GPS,PN343,LA41.293851427000,LN22.06 1490411400,EL182.889000,--AS
--GS,PN343,N 4595063.0152,E 592635.2803,EL137.2122,--AS
--GT,PN343,SW1514,ST33508000,EW1514, ET33508000
--HSDV:0.042, VSDV:0.020, STATUS:FIXED, SATS:11, PDOP:2.747, HDOP:1.500, VDOP:2.301, TDOP:2.505, GDOP:1.127, NSDV:0.030, ESDV:0.030
--DT01-11-2009
--TM21:27:12
GPS,PN344,LA41.293808773000,LN22.06 1524631800,EL183.839000,--AS
--GS,PN344,N 4595049.9585,E 592643.3860,EL138.1620,--AS
--GT,PN344,SW1514,ST33511000,EW1514, ET33511000
--HSDV:0.028, VSDV:0.020, STATUS:FIXED, SATS:12, PDOP:2.509, HDOP:1.000, VDOP:2.301, TDOP:2.242, GDOP:1.127, NSDV:0.020, ESDV:0.020
--DT01-11-2009
--TM21:27:15
GPS,PN345,LA41.293751000800,LN22.06 1570140000,EL185.031000,--AS
--GS,PN345,N 4595032.2716,E 592654.1695,EL139.3537,--AS
--GT,PN345,SW1514,ST33515000,EW1514, ET33515000
--HSDV:0.028, VSDV:0.020, STATUS:FIXED, SATS:12, PDOP:3.514, HDOP:1.000, VDOP:3.369, TDOP:3.059, GDOP:1.730, NSDV:0.020, ESDV:0.020
--DT01-11-2009
--TM21:27:19
GPS,PN346,LA41.293691750800,LN22.06 1611685200,EL186.393000,--AS
--GS,PN346,N 4595014.1171,E 592664.0398,EL140.7154,--AS
--GT,PN346,SW1514,ST33519000,EW1514, ET33519000
--HSDV:0.022, VSDV:0.030, STATUS:FIXED, SATS:13, PDOP:2.282, HDOP:1.100, VDOP:1.999, TDOP:2.099, GDOP:0.895, NSDV:0.020, ESDV:0.010
--DT01-11-2009
--TM21:27:23
GPS,PN347,LA41.293616519200,LN22.06 1658833200,EL187.728000,--AS
--GS,PN347,N 4594991.0490,E 592675.2728,EL142.0500,--AS
--GT,PN347,SW1514,ST33524000,EW1514, ET33524000
--HSDV:0.050, VSDV:0.100, STATUS:FIXED, SATS:12, PDOP:3.166, HDOP:1.000, VDOP:3.004, TDOP:2.922, GDOP:1.218, NSDV:0.040, ESDV:0.030
--DT01-11-2009
--TM21:27:28
GPS,PN348,LA41.293536578200,LN22.06 1699530600,EL188.932000,--AS
--GS,PN348,N 4594966.5090,E 592685.0283,EL143.2535,--AS
--GT,PN348,SW1514,ST33529000,EW1514, ET33529000
--HSDV:0.014, VSDV:0.020, STATUS:FIXED, SATS:17, PDOP:2.329, HDOP:0.800, VDOP:2.187, TDOP:2.085, GDOP:1.037, NSDV:0.010, ESDV:0.010
--DT01-11-2009
--TM21:27:33
GPS,PN349,LA41.293454564200,LN22.06 1737357600,EL190.297000,--AS
--GS,PN349,N 4594941.3210,E 592694.1264,EL144.6180,--AS
--GT,PN349,SW1514,ST33534000,EW1514, ET33534000
--HSDV:0.014, VSDV:0.020, STATUS:FIXED, SATS:13, PDOP:2.802, HDOP:0.900, VDOP:2.653, TDOP:2.460, GDOP:1.341, NSDV:0.010, ESDV:0.010
--DT01-11-2009
--TM21:27:38
GPS,PN350,LA41.293384170400,LN22.06 1768875000,EL191.501000,--AS
--GS,PN350,N 4594919.6989,E 592701.7150,EL145.8216,--AS
--GT,PN350,SW1514,ST33538000,EW1514, ET33538000
--HSDV:0.014, VSDV:0.020, STATUS:FIXED, SATS:14, PDOP:2.368, HDOP:0.900, VDOP:2.190, TDOP:2.128, GDOP:1.039, NSDV:0.010, ESDV:0.010
--DT01-11-2009
--TM21:27:42
GPS,PN351,LA41.293331891800,LN22.06 1792405800,EL192.367000,--AS
--GS,PN351,N 4594903.6414,E 592707.3796,EL146.6873,--AS
--GT,PN351,SW1514,ST33541000,EW1514, ET33541000
--HSDV:0.014, VSDV:0.020, STATUS:FIXED, SATS:13, PDOP:2.408, HDOP:1.000, VDOP:2.190, TDOP:2.172, GDOP:1.039, NSDV:0.010, ESDV:0.010
--DT01-11-2009
--TM21:27:45
GPS,PN352,LA41.293282047400,LN22.06 1814142000,EL193.215000,--AS
--GS,PN352,N 4594888.3296,E 592712.6184,EL147.5349,--AS
--GT,PN352,SW1514,ST33544000,EW1514, ET33544000
--HSDV:0.022, VSDV:0.030, STATUS:FIXED, SATS:13, PDOP:2.724, HDOP:1.100, VDOP:2.492, TDOP:2.411, GDOP:1.268, NSDV:0.010, ESDV:0.020
--DT01-11-2009
--TM21:27:48
GPS,PN353,LA41.293192869400,LN22.06 1853730600,EL194.825000,--AS
--GS,PN353,N 4594860.9368,E 592722.1535,EL149.1444,--AS
--GT,PN353,SW1514,ST33549000,EW1514, ET33549000
--HSDV:0.022, VSDV:0.030, STATUS:FIXED, SATS:14, PDOP:2.502, HDOP:1.000, VDOP:2.294, TDOP:2.271, GDOP:1.051, NSDV:0.010, ESDV:0.020
--DT01-11-2009
--TM21:27:53
GPS,PN354,LA41.293090432600,LN22.06 1898755800,EL196.794000,--AS
--GS,PN354,N 4594829.4700,E 592733.0022,EL151.1127,--AS
--GT,PN354,SW1514,ST33555000,EW1514, ET33555000
--HSDV:0.022, VSDV:0.030, STATUS:FIXED, SATS:16, PDOP:2.299, HDOP:0.900, VDOP:2.115, TDOP:2.073, GDOP:0.993, NSDV:0.010, ESDV:0.020
--DT01-11-2009
--TM21:27:59
GPS,PN355,LA41.293030650400,LN22.06 1931815200,EL197.994000,--AS

--GS,PN355,N 4594811.1261,E 592740.9067,EL152.3124,--AS
--
GT,PN355,SW1514,ST33559000,EW1514, ET33559000
--HSDV:0.014, VSDV:0.020, STATUS:FIXED, SATS:17, PDOP:2.188, HDOP:0.800, VDOP:2.037, TDOP:1.984, GDOP:0.923, NSDV:0.010, ESDV:0.010
--DT01-11-2009
--TM21:28:03
GPS,PN356,LA41.292971198800,LN22.06 1968478200,EL199.252000,--AS
--GS,PN356,N 4594792.8949,E 592749.6458,EL153.5701,--AS
--
GT,PN356,SW1514,ST33563000,EW1514, ET33563000
--HSDV:0.014, VSDV:0.020, STATUS:FIXED, SATS:17, PDOP:2.335, HDOP:0.800, VDOP:2.194, TDOP:2.090, GDOP:1.042, NSDV:0.010, ESDV:0.010
--DT01-11-2009
--TM21:28:07
GPS,PN357,LA41.292892284400,LN22.06 2021449800,EL200.941000,--AS
--GS,PN357,N 4594768.7082,E 592762.2448,EL155.2586,--AS
--
GT,PN357,SW1514,ST33568000,EW1514, ET33568000
--HSDV:0.028, VSDV:0.040, STATUS:FIXED, SATS:13, PDOP:2.553, HDOP:1.300, VDOP:2.197, TDOP:2.330, GDOP:1.043, NSDV:0.020, ESDV:0.020
--DT01-11-2009
--TM21:28:12
GPS,PN358,LA41.292829946200,LN22.06 2069287800,EL202.503000,--AS
--GS,PN358,N 4594749.6199,E 592773.5875,EL156.8203,--AS
--
GT,PN358,SW1514,ST33572000,EW1514, ET33572000
--HSDV:0.042, VSDV:0.050, STATUS:FIXED, SATS:15, PDOP:2.338, HDOP:0.800, VDOP:2.197, TDOP:2.093, GDOP:1.043, NSDV:0.030, ESDV:0.030
--DT01-11-2009
--TM21:28:16
GPS,PN359,LA41.292770960200,LN22.06 2119154400,EL203.791000,--AS
--GS,PN359,N 4594731.5717,E 592785.3875,EL158.1081,--AS
--
GT,PN359,SW1514,ST33576000,EW1514, ET33576000
--HSDV:0.071, VSDV:0.070, STATUS:FIXED, SATS:15, PDOP:2.104, HDOP:0.900, VDOP:1.902, TDOP:1.940, GDOP:0.814, NSDV:0.050, ESDV:0.050
--DT01-11-2009
--TM21:28:20
GPS,PN360,LA41.292695699200,LN22.06 2186532000,EL205.958000,--AS
--GS,PN360,N 4594708.5549,E 592801.3137,EL160.2748,--AS
--
GT,PN360,SW1514,ST33581000,EW1514, ET33581000
--HSDV:0.014, VSDV:0.020, STATUS:FIXED, SATS:14, PDOP:2.157, HDOP:0.800, VDOP:2.003, TDOP:1.961, GDOP:0.897, NSDV:0.010, ESDV:0.010
--DT01-11-2009
--TM21:28:25
GPS,PN361,LA41.292580157800,LN22.06 2296087200,EL209.092000,--AS
--GS,PN361,N 4594673.2377,E 592827.1827,EL163.4083,--AS
--
GT,PN361,SW1514,ST33589000,EW1514, ET33589000
--HSDV:0.014, VSDV:0.020, STATUS:FIXED, SATS:16, PDOP:2.064, HDOP:0.800, VDOP:1.903, TDOP:1.897, GDOP:0.815, NSDV:0.010, ESDV:0.010
--DT01-11-2009
--TM21:28:33
GPS,PN362,LA41.292524510800,LN22.06 2348940600,EL210.407000,--AS
--GS,PN362,N 4594656.2285,E 592839.6626,EL164.7231,--AS
--
GT,PN362,SW1514,ST33593000,EW1514, ET33593000
--HSDV:0.085, VSDV:0.180, STATUS:FIXED, SATS:10, PDOP:2.619, HDOP:1.800, VDOP:1.903, TDOP:2.489, GDOP:0.815, NSDV:0.060, ESDV:0.060
--DT01-11-2009
--TM21:28:37
GPS,PN363,LA41.292482600800,LN22.06 2386988400,EL210.945000,--AS
--GS,PN363,N 4594643.4130,E 592848.6539,EL165.2609,--AS
--
GT,PN363,SW1514,ST33596000,EW1514, ET33596000
--HSDV:0.085, VSDV:0.120, STATUS:FIXED, SATS:18, PDOP:3.980, HDOP:0.800, VDOP:3.899, TDOP:3.360, GDOP:2.133, NSDV:0.060, ESDV:0.060
--DT01-11-2009
--TM21:28:40
GPS,PN364,LA41.292442744600,LN22.06 2423914800,EL211.716000,--AS
--GS,PN364,N 4594631.2278,E 592857.3770,EL166.0317,--AS
--
GT,PN364,SW1514,ST33599000,EW1514, ET33599000
--HSDV:0.064, VSDV:0.100, STATUS:FIXED, SATS:17, PDOP:2.232, HDOP:0.900, VDOP:2.042, TDOP:2.030, GDOP:0.926, NSDV:0.050, ESDV:0.040
--DT01-11-2009
--TM21:28:43
GPS,PN365,LA41.292320845600,LN22.06 2524008000,EL213.784000,--AS
--GS,PN365,N 4594593.9213,E 592881.0769,EL168.0992,--AS
--
GT,PN365,SW1514,ST33613000,EW1514, ET33613000
--HSDV:0.014, VSDV:0.020, STATUS:FIXED, SATS:17, PDOP:2.037, HDOP:0.800, VDOP:1.873, TDOP:1.873, GDOP:0.801, NSDV:0.010, ESDV:0.010
--DT01-11-2009
--TM21:28:57
GPS,PN366,LA41.292287052400,LN22.06 2548080600,EL214.363000,--AS
--GS,PN366,N 4594583.5682,E 592886.7946,EL168.6780,--AS
--
GT,PN366,SW1514,ST33699000,EW1514, ET33699000
--HSDV:0.036, VSDV:0.030, STATUS:FIXED, SATS:13, PDOP:2.527, HDOP:1.100, VDOP:2.275, TDOP:2.278, GDOP:1.093, NSDV:0.030, ESDV:0.020
--DT01-11-2009
--TM21:30:23
GPS,PN367,LA41.292224400400,LN22.06 2589498600,EL215.544000,--AS
--GS,PN367,N 4594564.3641,E 592896.6500,EL169.8587,--AS
--
GT,PN367,SW1514,ST33705000,EW1514, ET33705000
--HSDV:0.014, VSDV:0.030, STATUS:FIXED, SATS:17, PDOP:2.384, HDOP:0.800, VDOP:2.246, TDOP:2.119, GDOP:1.092, NSDV:0.010, ESDV:0.010
--DT01-11-2009
--TM21:30:29
GPS,PN368,LA41.292159673000,LN22.06 2632047000,EL216.608000,--AS
--GS,PN368,N 4594544.5231,E 592906.7759,EL170.9223,--AS
--
GT,PN368,SW1514,ST33710000,EW1514, ET33710000
--HSDV:0.072, VSDV:0.100, STATUS:FIXED, SATS:12, PDOP:4.946, HDOP:0.900, VDOP:4.863, TDOP:4.505, GDOP:2.041, NSDV:0.060, ESDV:0.040
--DT01-11-2009
--TM21:30:34
GPS,PN369,LA41.292104800000,LN22.06 2666915400,EL217.846000,--AS
--GS,PN369,N 4594527.6992,E 592915.0813,EL172.1600,--AS
--
GT,PN369,SW1514,ST33714000,EW1514, ET33714000
--HSDV:0.057, VSDV:0.120, STATUS:FIXED, SATS:16, PDOP:2.184, HDOP:0.800, VDOP:2.032, TDOP:1.995, GDOP:0.888, NSDV:0.040, ESDV:0.040
--DT01-11-2009
--TM21:30:38
GPS,PN370,LA41.292031641400,LN22.06 2711638800,EL219.027000,--AS
--GS,PN370,N 4594505.2638,E 592925.7452,EL173.3406,--AS
--
GT,PN370,SW1514,ST33719000,EW1514, ET33719000
--HSDV:0.014, VSDV:0.020, STATUS:FIXED, SATS:20, PDOP:1.930, HDOP:0.700, VDOP:1.799, TDOP:1.783, GDOP:0.739, NSDV:0.010, ESDV:0.010
--DT01-11-2009
--TM21:30:43
GPS,PN371,LA41.291968823800,LN22.06 2746546800,EL220.030000,--AS
--GS,PN371,N 4594485.9893,E 592934.0914,EL174.3432,--AS
--
GT,PN371,SW1514,ST33723000,EW1514, ET33723000
--HSDV:0.014, VSDV:0.020, STATUS:FIXED, SATS:19, PDOP:1.969, HDOP:0.800, VDOP:1.799, TDOP:1.825, GDOP:0.739, NSDV:0.010, ESDV:0.010
--DT01-11-2009
--TM21:30:47
GPS,PN372,LA41.291919400000,LN22.06 2770911600,EL220.659000,--AS
--GS,PN372,N 4594470.8152,E 592939.9390,EL174.9719,--AS
--
GT,PN372,SW1514,ST33726000,EW1514, ET33726000
--HSDV:0.014, VSDV:0.020, STATUS:FIXED, SATS:18, PDOP:2.065, HDOP:0.900, VDOP:1.859, TDOP:1.914, GDOP:0.777, NSDV:0.010, ESDV:0.010
--DT01-11-2009
--TM21:30:50
GPS,PN373,LA41.291870785600,LN22.06 2793555600,EL221.440000,--AS
--GS,PN373,N 4594455.8856,E 592945.3842,EL175.7526,--AS
--
GT,PN373,SW1514,ST33729000,EW1514, ET33729000
--HSDV:0.085, VSDV:0.070, STATUS:FIXED, SATS:14, PDOP:2.144, HDOP:1.000, VDOP:1.896, TDOP:2.002, GDOP:0.766, NSDV:0.030, ESDV:0.080
--DT01-11-2009
--TM21:30:53
GPS,PN374,LA41.291821727800,LN22.06 2813202600,EL221.997000,--AS
--GS,PN374,N 4594440.8104,E 592950.1360,EL176.3093,--AS
--
GT,PN374,SW1514,ST33732000,EW1514, ET33732000
--HSDV:0.022, VSDV:0.020, STATUS:FIXED, SATS:19, PDOP:2.058, HDOP:0.800, VDOP:1.896, TDOP:1.910, GDOP:0.766, NSDV:0.020, ESDV:0.010
--DT01-11-2009
--TM21:30:56
GPS,PN375,LA41.291727562600,LN22.06 2846359200,EL223.046000,--AS

--GS,PN375,N 4594411.8603,E 592958.2004,EL177.3577,--AS
--GT,PN375,SW1514,ST33738000,EW1514, ET33738000
--HSDV:0.022, VSDV:0.030, STATUS:FIXED, SATS:18, PDOP:1.970, HDOP:0.800, VDOP:1.800, TDOP:1.825, GDOP:0.740, NSDV:0.010, ESDV:0.020
--DT01-11-2009
--TM21:31:02
GPS,PN376,LA41.291662404400,LN22.06 2868337800,EL223.745000,--AS
--GS,PN376,N 4594391.8252,E 592963.5569,EL178.0562,--AS
--GT,PN376,SW1514,ST33742000,EW1514, ET33742000
--HSDV:0.014, VSDV:0.010, STATUS:FIXED, SATS:20, PDOP:2.145, HDOP:0.700, VDOP:2.028, TDOP:1.941, GDOP:0.913, NSDV:0.010, ESDV:0.010
--DT01-11-2009
--TM21:31:06
GPS,PN377,LA41.291608976800,LN22.06 2887546800,EL224.191000,--AS
--GS,PN377,N 4594375.4006,E 592968.2246,EL178.5019,--AS
--GT,PN377,SW1514,ST33745000,EW1514, ET33745000
--HSDV:0.014, VSDV:0.010, STATUS:FIXED, SATS:19, PDOP:2.028, HDOP:0.800, VDOP:1.864, TDOP:1.872, GDOP:0.780, NSDV:0.010, ESDV:0.010
--DT01-11-2009
--TM21:31:09
GPS,PN378,LA41.291552503000,LN22.06 2910620400,EL224.463000,--AS
--GS,PN378,N 4594358.0478,E 592973.8007,EL178.7735,--AS
--GT,PN378,SW1514,ST33748000,EW1514, ET33748000
--HSDV:0.014, VSDV:0.010, STATUS:FIXED, SATS:20, PDOP:1.991, HDOP:0.700, VDOP:1.864, TDOP:1.832, GDOP:0.780, NSDV:0.010, ESDV:0.010
--DT01-11-2009
--TM21:31:12
GPS,PN379,LA41.291478376600,LN22.06 2953555200,EL224.773000,--AS
--GS,PN379,N 4594335.3086,E 592984.0540,EL179.0831,--AS
--GT,PN379,SW1514,ST33752000,EW1514, ET33752000
--HSDV:0.014, VSDV:0.010, STATUS:FIXED, SATS:18, PDOP:1.973, HDOP:0.800, VDOP:1.803, TDOP:1.828, GDOP:0.741, NSDV:0.010, ESDV:0.010
--DT01-11-2009
--TM21:31:16
GPS,PN380,LA41.291404219000,LN22.06 3000584400,EL224.633000,--AS
--GS,PN380,N 4594312.5721,E 592995.2572,EL178.9427,--AS
--GT,PN380,SW1514,ST33756000,EW1514, ET33756000
--HSDV:0.014, VSDV:0.020, STATUS:FIXED, SATS:20, PDOP:2.150, HDOP:0.700, VDOP:2.033, TDOP:1.945, GDOP:0.916, NSDV:0.010, ESDV:0.010
--DT01-11-2009
--TM21:31:20
GPS,PN381,LA41.291349267400,LN22.06 3036097200,EL224.619000,--AS
--GS,PN381,N 4594295.7260,E 593003.7129,EL178.9284,--AS
--GT,PN381,SW1514,ST33759000,EW1514, ET33759000
--HSDV:0.014, VSDV:0.010, STATUS:FIXED, SATS:20, PDOP:2.150, HDOP:0.700, VDOP:2.033, TDOP:1.945, GDOP:0.916, NSDV:0.010, ESDV:0.010
--DT01-11-2009
--TM21:31:23
GPS,PN382,LA41.291214377200,LN22.06 3101130600,EL224.795000,--AS
--GS,PN382,N 4594254.3078,E 593019.3336,EL179.1035,--AS
--GT,PN382,SW1514,ST33771000,EW1514, ET33771000
--HSDV:0.014, VSDV:0.020, STATUS:FIXED, SATS:20, PDOP:2.396, HDOP:0.700, VDOP:2.291, TDOP:2.163, GDOP:1.029, NSDV:0.010, ESDV:0.010
--DT01-11-2009
--TM21:31:35
GPS,PN383,LA41.291195615200,LN22.06 3109927200,EL224.900000,--AS
--GS,PN383,N 4594248.5462,E 593021.4486,EL179.2084,--AS
--GT,PN383,SW1514,ST33776000,EW1514, ET33776000
--HSDV:0.014, VSDV:0.020, STATUS:FIXED, SATS:17, PDOP:1.975, HDOP:0.800, VDOP:1.806, TDOP:1.830, GDOP:0.743, NSDV:0.010, ESDV:0.010
--DT01-11-2009
--TM21:31:40
GPS,PN384,LA41.291133659800,LN22.06 3132162000,EL224.892000,--AS
--GS,PN384,N 4594229.5000,E 593026.8521,EL179.2000,--AS
--GT,PN384,SW1514,ST33781000,EW1514, ET33781000
--HSDV:0.061, VSDV:0.050, STATUS:FIXED, SATS:13, PDOP:2.993, HDOP:1.100, VDOP:2.784, TDOP:2.667, GDOP:1.360, NSDV:0.010, ESDV:0.060
--DT01-11-2009
--TM21:31:45
GPS,PN385,LA41.291078880400,LN22.06 3157411800,EL225.291000,--AS
--GS,PN385,N 4594212.6764,E 593032.9266,EL179.5986,--AS
--GT,PN385,SW1514,ST33785000,EW1514, ET33785000
--HSDV:0.014, VSDV:0.030, STATUS:FIXED, SATS:19, PDOP:2.306, HDOP:0.800, VDOP:2.163, TDOP:2.073, GDOP:1.011, NSDV:0.010, ESDV:0.010
--DT01-11-2009
--TM21:31:49
GPS,PN386,LA41.291009932000,LN22.06 3189670800,EL225.448000,--AS
--GS,PN386,N 4594191.5028,E 593040.6833,EL179.7552,--AS
--GT,PN386,SW1514,ST33790000,EW1514, ET33790000
--HSDV:0.014, VSDV:0.020, STATUS:FIXED, SATS:20, PDOP:1.940, HDOP:0.700, VDOP:1.809, TDOP:1.791, GDOP:0.745, NSDV:0.010, ESDV:0.010
--DT01-11-2009
--TM21:31:54
GPS,PN387,LA41.290945235200,LN22.06 3221950800,EL225.594000,--AS
--GS,PN387,N 4594171.6409,E 593048.4280,EL179.9008,--AS
--GT,PN387,SW1514,ST33794000,EW1514, ET33794000
--HSDV:0.014, VSDV:0.010, STATUS:FIXED, SATS:20, PDOP:1.940, HDOP:0.700, VDOP:1.809, TDOP:1.791, GDOP:0.745, NSDV:0.010, ESDV:0.010
--DT01-11-2009
--TM21:31:58
GPS,PN388,LA41.290880479600,LN22.06 3255732000,EL225.593000,--AS
--GS,PN388,N 4594151.7653,E 593056.5212,EL179.8994,--AS
--GT,PN388,SW1514,ST33798000,EW1514, ET33798000
--HSDV:0.014, VSDV:0.020, STATUS:FIXED, SATS:20, PDOP:1.940, HDOP:0.700, VDOP:1.809, TDOP:1.791, GDOP:0.745, NSDV:0.010, ESDV:0.010
--DT01-11-2009
--TM21:32:02
GPS,PN389,LA41.290777901800,LN22.06 3309579000,EL225.641000,--AS
--GS,PN389,N 4594120.2819,E 593069.4193,EL179.9468,--AS
--GT,PN389,SW1514,ST33804000,EW1514, ET33804000
--HSDV:0.014, VSDV:0.010, STATUS:FIXED, SATS:20, PDOP:1.940, HDOP:0.700, VDOP:1.809, TDOP:1.791, GDOP:0.745, NSDV:0.010, ESDV:0.010
--DT01-11-2009
--TM21:32:08
GPS,PN390,LA41.290708034200,LN22.06 3346506600,EL225.655000,--AS
--GS,PN390,N 4594098.8387,E 593078.2628,EL179.9604,--AS
--GT,PN390,SW1514,ST33808000,EW1514, ET33808000
--HSDV:0.014, VSDV:0.010, STATUS:FIXED, SATS:20, PDOP:1.940, HDOP:0.700, VDOP:1.809, TDOP:1.791, GDOP:0.745, NSDV:0.010, ESDV:0.010
--DT01-11-2009
--TM21:32:12
GPS,PN391,LA41.290618187800,LN22.06 3392527200,EL225.626000,--AS
--GS,PN391,N 4594071.2594,E 593089.2949,EL179.9308,--AS
--GT,PN391,SW1514,ST33813000,EW1514, ET33813000
--HSDV:0.014, VSDV:0.010, STATUS:FIXED, SATS:20, PDOP:1.940, HDOP:0.700, VDOP:1.809, TDOP:1.791, GDOP:0.745, NSDV:0.010, ESDV:0.010
--DT01-11-2009
--TM21:32:17
GPS,PN392,LA41.290562008000,LN22.06 3419064600,EL225.611000,--AS
--GS,PN392,N 4594054.0078,E 593095.6740,EL179.9155,--AS
--GT,PN392,SW1514,ST33816000,EW1514, ET33816000
--HSDV:0.014, VSDV:0.010, STATUS:FIXED, SATS:17, PDOP:1.978, HDOP:0.800, VDOP:1.809, TDOP:1.832, GDOP:0.745, NSDV:0.010, ESDV:0.010
--DT01-11-2009
--TM21:32:20
GPS,PN393,LA41.290507349200,LN22.06 3443112600,EL225.581000,--AS
--GS,PN393,N 4594037.2180,E 593101.4695,EL179.8851,--AS
--GT,PN393,SW1514,ST33819000,EW1514, ET33819000
--HSDV:0.014, VSDV:0.010, STATUS:FIXED, SATS:19, PDOP:1.978, HDOP:0.800, VDOP:1.809, TDOP:1.832, GDOP:0.745, NSDV:0.010, ESDV:0.010
--DT01-11-2009
--TM21:32:23
GPS,PN394,LA41.290345320400,LN22.06 3508410600,EL225.643000,--AS
--GS,PN394,N 4593987.4288,E 593117.2604,EL179.9461,--AS
--GT,PN394,SW1514,ST33832000,EW1514, ET33832000
--HSDV:0.014, VSDV:0.020, STATUS:FIXED, SATS:20, PDOP:1.945, HDOP:0.700, VDOP:1.815, TDOP:1.795, GDOP:0.749, NSDV:0.010, ESDV:0.010
--DT01-11-2009
--TM21:32:36
GPS,PN395,LA41.290301393800,LN22.06 3524266200,EL225.704000,--AS

--GS,PN395,N 4593973.9253,E 593121.1129,EL180.0068,--AS
--
GT,PN395,SW1514,ST33840000,EW1514, ET33840000
--HSDV:0.014, VSDV:0.020, STATUS:FIXED, SATS:17, PDOP:1.984, HDOP:0.800, VDOP:1.816, TDOP:1.838, GDOP:0.749, NSDV:0.010, ESDV:0.010
--DT01-11-2009
--TM21:32:44
GPS,PN396,LA41.290239142600,LN22.06 3548252400,EL225.911000,--AS
--GS,PN396,N 4593954.7931,E 593126.9244,EL180.2133,--AS
--
GT,PN396,SW1514,ST33845000,EW1514, ET33845000
--HSDV:0.014, VSDV:0.020, STATUS:FIXED, SATS:20, PDOP:1.946, HDOP:0.700, VDOP:1.816, TDOP:1.796, GDOP:0.749, NSDV:0.010, ESDV:0.010
--DT01-11-2009
--TM21:32:49
GPS,PN397,LA41.290145147800,LN22.06 3594093600,EL226.300000,--AS
--GS,PN397,N 4593925.9336,E 593137.9318,EL180.6018,--AS
--
GT,PN397,SW1514,ST33852000,EW1514, ET33852000
--HSDV:0.014, VSDV:0.010, STATUS:FIXED, SATS:20, PDOP:1.946, HDOP:0.700, VDOP:1.816, TDOP:1.796, GDOP:0.749, NSDV:0.010, ESDV:0.010
--DT01-11-2009
--TM21:32:56
GPS,PN398,LA41.290075303600,LN22.06 3632659800,EL226.560000,--AS
--GS,PN398,N 4593904.5027,E 593147.1558,EL180.8614,--AS
--
GT,PN398,SW1514,ST33857000,EW1514, ET33857000
--HSDV:0.014, VSDV:0.010, STATUS:FIXED, SATS:20, PDOP:1.946, HDOP:0.700, VDOP:1.816, TDOP:1.796, GDOP:0.749, NSDV:0.010, ESDV:0.010
--DT01-11-2009
--TM21:33:01
GPS,PN399,LA41.285986745400,LN22.06 3684335400,EL226.856000,--AS
--GS,PN399,N 4593877.3378,E 593159.4952,EL181.1568,--AS
--
GT,PN399,SW1514,ST33863000,EW1514, ET33863000
--HSDV:0.014, VSDV:0.010, STATUS:FIXED, SATS:18, PDOP:1.984, HDOP:0.800, VDOP:1.816, TDOP:1.838, GDOP:0.749, NSDV:0.010, ESDV:0.010
--DT01-11-2009
--TM21:33:07
GPS,PN400,LA41.285924948400,LN22.06 3719239800,EL227.022000,--AS
--GS,PN400,N 4593858.3784,E 593167.8378,EL181.3225,--AS
--
GT,PN400,SW1514,ST33867000,EW1514, ET33867000
--HSDV:0.014, VSDV:0.010, STATUS:FIXED, SATS:20, PDOP:2.010, HDOP:0.700, VDOP:1.884, TDOP:1.847, GDOP:0.793, NSDV:0.010, ESDV:0.010
--DT01-11-2009
--TM21:33:11
GPS,PN401,LA41.285874331800,LN22.06 3746784000,EL227.188000,--AS
--GS,PN401,N 4593842.8460,E 593174.4286,EL181.4882,--AS
--
GT,PN401,SW1514,ST33870000,EW1514, ET33870000
--HSDV:0.014, VSDV:0.010, STATUS:FIXED, SATS:20, PDOP:2.010, HDOP:0.700, VDOP:1.884, TDOP:1.847, GDOP:0.793, NSDV:0.010, ESDV:0.010
--DT01-11-2009
--TM21:33:14
GPS,PN402,LA41.285807404800,LN22.06 3784127400,EL227.456000,--AS
--GS,PN402,N 4593822.3113,E 593183.3575,EL181.7558,--AS
--
GT,PN402,SW1514,ST33874000,EW1514, ET33874000
--HSDV:0.014, VSDV:0.010, STATUS:FIXED, SATS:20, PDOP:1.950, HDOP:0.700, VDOP:1.820, TDOP:1.799, GDOP:0.752, NSDV:0.010, ESDV:0.010
--DT01-11-2009
--TM21:33:18
GPS,PN403,LA41.285690070600,LN22.06 3846592800,EL227.980000,--AS
--GS,PN403,N 4593786.3017,E 593198.3146,EL182.2791,--AS
--
GT,PN403,SW1514,ST33881000,EW1514, ET33881000
--HSDV:0.014, VSDV:0.020, STATUS:FIXED, SATS:20, PDOP:1.952, HDOP:0.700, VDOP:1.822, TDOP:1.801, GDOP:0.753, NSDV:0.010, ESDV:0.010
--DT01-11-2009
--TM21:33:25
GPS,PN404,LA41.285635425600,LN22.06 3875957400,EL228.174000,--AS
--GS,PN404,N 4593769.5321,E 593205.3438,EL182.4728,--AS
--
GT,PN404,SW1514,ST33884000,EW1514, ET33884000
--HSDV:0.014, VSDV:0.020, STATUS:FIXED, SATS:20, PDOP:1.952, HDOP:0.700, VDOP:1.822, TDOP:1.801, GDOP:0.753, NSDV:0.010, ESDV:0.010
--DT01-11-2009
--TM21:33:28
GPS,PN405,LA41.285563560600,LN22.06 3914453400,EL228.388000,--AS
--GS,PN405,N 4593747.4776,E 593214.5599,EL182.6863,--AS
--
GT,PN405,SW1514,ST33888000,EW1514, ET33888000
--HSDV:0.014, VSDV:0.010, STATUS:FIXED, SATS:20, PDOP:1.952, HDOP:0.700, VDOP:1.822, TDOP:1.801, GDOP:0.753, NSDV:0.010, ESDV:0.010
--DT01-11-2009
--TM21:33:32
GPS,PN406,LA41.285491736400,LN22.06 3953457600,EL228.466000,--AS
--GS,PN406,N 4593725.4372,E 593223.8938,EL182.7639,--AS
--
GT,PN406,SW1514,ST33892000,EW1514, ET33892000
--HSDV:0.014, VSDV:0.020, STATUS:FIXED, SATS:20, PDOP:1.952, HDOP:0.700, VDOP:1.822, TDOP:1.801, GDOP:0.753, NSDV:0.010, ESDV:0.010
--DT01-11-2009
--TM21:33:36
GPS,PN407,LA41.285379229800,LN22.06 4015153200,EL228.237000,--AS
--GS,PN407,N 4593690.9146,E 593238.6535,EL182.5342,--AS
--
GT,PN407,SW1514,ST33898000,EW1514, ET33898000
--HSDV:0.014, VSDV:0.010, STATUS:FIXED, SATS:20, PDOP:1.952, HDOP:0.700, VDOP:1.822, TDOP:1.801, GDOP:0.753, NSDV:0.010, ESDV:0.010
--DT01-11-2009
--TM21:33:42
GPS,PN408,LA41.285322216000,LN22.06 4046795400,EL228.098000,--AS
--GS,PN408,N 4593673.4211,E 593246.2207,EL182.3949,--AS
--
GT,PN408,SW1514,ST33901000,EW1514, ET33901000
--HSDV:0.014, VSDV:0.010, STATUS:FIXED, SATS:20, PDOP:1.954, HDOP:0.700, VDOP:1.824, TDOP:1.802, GDOP:0.755, NSDV:0.010, ESDV:0.010
--DT01-11-2009
--TM21:33:45
GPS,PN409,LA41.285264199600,LN22.06 4077417600,EL227.981000,--AS
--GS,PN409,N 4593655.6152,E 593253.5553,EL182.2776,--AS
--
GT,PN409,SW1514,ST33904000,EW1514, ET33904000
--HSDV:0.014, VSDV:0.020, STATUS:FIXED, SATS:20, PDOP:1.954, HDOP:0.700, VDOP:1.824, TDOP:1.802, GDOP:0.755, NSDV:0.010, ESDV:0.010
--DT01-11-2009
--TM21:33:48
GPS,PN410,LA41.285182545600,LN22.06 4124340600,EL227.591000,--AS
--GS,PN410,N 4593630.5662,E 593264.7656,EL181.8871,--AS
--
GT,PN410,SW1514,ST33908000,EW1514, ET33908000
--HSDV:0.014, VSDV:0.020, STATUS:FIXED, SATS:20, PDOP:1.954, HDOP:0.700, VDOP:1.824, TDOP:1.802, GDOP:0.755, NSDV:0.010, ESDV:0.010
--DT01-11-2009
--TM21:33:52
GPS,PN411,LA41.285121174600,LN22.06 4160185800,EL227.086000,--AS
--GS,PN411,N 4593611.7412,E 593273.3253,EL181.3817,--AS
--
GT,PN411,SW1514,ST33911000,EW1514, ET33911000
--HSDV:0.014, VSDV:0.010, STATUS:FIXED, SATS:20, PDOP:1.954, HDOP:0.700, VDOP:1.824, TDOP:1.802, GDOP:0.755, NSDV:0.010, ESDV:0.010
--DT01-11-2009
--TM21:33:55
GPS,PN412,LA41.285037449400,LN22.06 4207957200,EL226.229000,--AS
--GS,PN412,N 4593586.0558,E 593284.7407,EL180.5242,--AS
--
GT,PN412,SW1514,ST33915000,EW1514, ET33915000
--HSDV:0.014, VSDV:0.010, STATUS:FIXED, SATS:20, PDOP:1.954, HDOP:0.700, VDOP:1.824, TDOP:1.802, GDOP:0.755, NSDV:0.010, ESDV:0.010
--DT01-11-2009
--TM21:33:59
GPS,PN413,LA41.284962939600,LN22.06 4251834000,EL225.327000,--AS
--GS,PN413,N 4593563.2016,E 593295.2161,EL179.6218,--AS
--
GT,PN413,SW1514,ST33919000,EW1514, ET33919000
--HSDV:0.014, VSDV:0.010, STATUS:FIXED, SATS:20, PDOP:1.954, HDOP:0.700, VDOP:1.824, TDOP:1.802, GDOP:0.755, NSDV:0.010, ESDV:0.010
--DT01-11-2009
--TM21:34:03
GPS,PN414,LA41.284893139200,LN22.06 4293146400,EL224.534000,--AS
--GS,PN414,N 4593541.7926,E 593305.0778,EL178.8284,--AS
--
GT,PN414,SW1514,ST33923000,EW1514, ET33923000
--HSDV:0.058, VSDV:0.050, STATUS:FIXED, SATS:15, PDOP:2.288, HDOP:1.000, VDOP:2.058, TDOP:2.090, GDOP:0.932, NSDV:0.050, ESDV:0.030
--DT01-11-2009
--TM21:34:07
GPS,PN415,LA41.284837367400,LN22.06 4325990400,EL223.960000,--AS

--GS,PN415,N 4593524.6859,E 593312.9192,EL178.2541,--AS
--
GT,PN415,SW1514,ST33926000,EW1514, ET33926000
--HSDV:0.058, VSDV:0.110, STATUS:FIXED, SATS:13, PDOP:6.326, HDOP:1.300, VDOP:6.191, TDOP:5.363, GDOP:3.355, NSDV:0.030, ESDV:0.050
--DT01-11-2009
--TM21:34:09
GPS,PN416,LA41.284740580200,LN22.06 4383234000,EL223.076000,--AS
--GS,PN416,N 4593494.9995,E 593326.5844,EL177.3695,--AS
--
GT,PN416,SW1514,ST33931000,EW1514, ET33931000
--HSDV:0.032, VSDV:0.040, STATUS:FIXED, SATS:20, PDOP:1.957, HDOP:0.700, VDOP:1.828, TDOP:1.805, GDOP:0.757, NSDV:0.010, ESDV:0.030
--DT01-11-2009
--TM21:34:15
GPS,PN417,LA41.284682823000,LN22.06 4418666400,EL222.612000,--AS
--GS,PN417,N 4593477.2881,E 593335.0343,EL176.9052,--AS
--
GT,PN417,SW1514,ST33934000,EW1514, ET33934000
--HSDV:0.022, VSDV:0.030, STATUS:FIXED, SATS:19, PDOP:1.995, HDOP:0.800, VDOP:1.828, TDOP:1.846, GDOP:0.757, NSDV:0.010, ESDV:0.020
--DT01-11-2009
--TM21:34:18
GPS,PN418,LA41.284625272200,LN22.06 4455433800,EL221.987000,--AS
--GS,PN418,N 4593459.6443,E 593343.7931,EL176.2799,--AS
--
GT,PN418,SW1514,ST33937000,EW1514, ET33937000
--HSDV:0.014, VSDV:0.020, STATUS:FIXED, SATS:20, PDOP:2.176, HDOP:0.700, VDOP:2.060, TDOP:1.965, GDOP:0.933, NSDV:0.010, ESDV:0.010
--DT01-11-2009
--TM21:34:21
GPS,PN419,LA41.284569922800,LN22.06 4493006400,EL221.508000,--AS
--GS,PN419,N 4593442.6822,E 593352.7300,EL175.8006,--AS
--
GT,PN419,SW1514,ST33940000,EW1514, ET33940000
--HSDV:0.014, VSDV:0.020, STATUS:FIXED, SATS:15, PDOP:2.384, HDOP:1.200, VDOP:2.060, TDOP:2.194, GDOP:0.933, NSDV:0.010, ESDV:0.010
--DT01-11-2009
--TM21:34:24
GPS,PN420,LA41.284497568800,LN22.06 4543843800,EL220.842000,--AS
--GS,PN420,N 4593420.5140,E 593364.8120,EL175.1342,--AS
--
GT,PN420,SW1514,ST33944000,EW1514, ET33944000
--HSDV:0.014, VSDV:0.020, STATUS:FIXED, SATS:20, PDOP:2.273, HDOP:0.700, VDOP:2.163, TDOP:2.111, GDOP:0.843, NSDV:0.010, ESDV:0.010
--DT01-11-2009
--TM21:34:28
GPS,PN421,LA41.284408160400,LN22.06 4612768200,EL220.214000,--AS
--GS,PN421,N 4593393.1389,E 593381.1580,EL174.5057,--AS
--
GT,PN421,SW1514,ST33949000,EW1514, ET33949000
--HSDV:0.014, VSDV:0.020, STATUS:FIXED, SATS:15, PDOP:1.998, HDOP:0.800, VDOP:1.831, TDOP:1.848, GDOP:0.759, NSDV:0.010, ESDV:0.010
--DT01-11-2009
--TM21:34:33
GPS,PN422,LA41.284354274400,LN22.06 4653496200,EL219.803000,--AS
--GS,PN422,N 4593376.6376,E 593390.8213,EL174.0945,--AS
--
GT,PN422,SW1514,ST33952000,EW1514, ET33952000
--HSDV:0.014, VSDV:0.020, STATUS:FIXED, SATS:20, PDOP:1.960, HDOP:0.700, VDOP:1.831, TDOP:1.807, GDOP:0.759, NSDV:0.010, ESDV:0.010
--DT01-11-2009
--TM21:34:36
GPS,PN423,LA41.284300565400,LN22.06 4694708400,EL219.519000,--AS
--GS,PN423,N 4593360.1924,E 593400.5962,EL173.8102,--AS
--
GT,PN423,SW1514,ST33955000,EW1514, ET33955000
--HSDV:0.014, VSDV:0.020, STATUS:FIXED, SATS:20, PDOP:1.960, HDOP:0.700, VDOP:1.831, TDOP:1.807, GDOP:0.759, NSDV:0.010, ESDV:0.010
--DT01-11-2009
--TM21:34:39
GPS,PN424,LA41.284250459400,LN22.06 4736452800,EL219.295000,--AS
--GS,PN424,N 4593344.8603,E 593410.4803,EL173.5860,--AS
--
GT,PN424,SW1514,ST33958000,EW1514, ET33958000
--HSDV:0.014, VSDV:0.020, STATUS:FIXED, SATS:17, PDOP:1.998, HDOP:0.800, VDOP:1.831, TDOP:1.848, GDOP:0.759, NSDV:0.010, ESDV:0.010
--DT01-11-2009
--TM21:34:42
GPS,PN425,LA41.284195191000,LN22.06 4798005600,EL218.913000,--AS
--GS,PN425,N 4593327.9950,E 593424.9804,EL173.2038,--AS
--
GT,PN425,SW1514,ST33963000,EW1514, ET33963000
--HSDV:0.014, VSDV:0.020, STATUS:FIXED, SATS:20, PDOP:1.961, HDOP:0.700, VDOP:1.832, TDOP:1.808, GDOP:0.760, NSDV:0.010, ESDV:0.010
--DT01-11-2009
--TM21:34:47
GPS,PN426,LA41.284170843600,LN22.06 4840467600,EL218.579000,--AS
--GS,PN426,N 4593320.6114,E 593434.9285,EL172.8698,--AS
--
GT,PN426,SW1514,ST33967000,EW1514, ET33967000
--HSDV:0.022, VSDV:0.040, STATUS:FIXED, SATS:19, PDOP:2.512, HDOP:0.800, VDOP:2.381, TDOP:2.223, GDOP:1.169, NSDV:0.010, ESDV:0.020
--DT01-11-2009
--TM21:34:51
GPS,PN427,LA41.284151736000,LN22.06 4891954800,EL218.270000,--AS
--GS,PN427,N 4593314.8712,E 593446.9495,EL172.5608,--AS
--
GT,PN427,SW1514,ST33971000,EW1514, ET33971000
--HSDV:0.014, VSDV:0.020, STATUS:FIXED, SATS:18, PDOP:1.963, HDOP:0.700, VDOP:1.834, TDOP:1.810, GDOP:0.761, NSDV:0.010, ESDV:0.010
--DT01-11-2009
--TM21:34:55
GPS,PN428,LA41.284140171000,LN22.06 4929391200,EL218.044000,--AS
--GS,PN428,N 4593311.4157,E 593455.6807,EL172.3349,--AS
--
GT,PN428,SW1514,ST33974000,EW1514, ET33974000
--HSDV:0.036, VSDV:0.050, STATUS:FIXED, SATS:18, PDOP:2.001, HDOP:0.800, VDOP:1.834, TDOP:1.851, GDOP:0.761, NSDV:0.020, ESDV:0.030
--DT01-11-2009
--TM21:34:58
GPS,PN429,LA41.284096476000,LN22.06 5096424000,EL217.113000,--AS
--GS,PN429,N 4593298.4370,E 593494.6060,EL171.4043,--AS
--
GT,PN429,SW1514,ST33987000,EW1514, ET33987000
--HSDV:0.014, VSDV:0.010, STATUS:FIXED, SATS:20, PDOP:1.964, HDOP:0.700, VDOP:1.835, TDOP:1.810, GDOP:0.762, NSDV:0.010, ESDV:0.010
--DT01-11-2009
--TM21:35:11
GPS,PN430,LA41.284062763200,LN22.06 5225956800,EL216.532000,--AS
--GS,PN430,N 4593288.4254,E 593524.7917,EL170.8236,--AS
--
GT,PN430,SW1514,ST33998000,EW1514, ET33998000
--HSDV:0.184, VSDV:0.210, STATUS:FIXED, SATS:20, PDOP:3.389, HDOP:0.700, VDOP:3.316, TDOP:3.061, GDOP:1.455, NSDV:0.140, ESDV:0.120
--DT01-11-2009
--TM21:35:22
GPS,PN431,LA41.284035760800,LN22.06 5327694600,EL215.995000,--AS
--GS,PN431,N 4593280.4007,E 593548.5023,EL170.2868,--AS
--
GT,PN431,SW1514,ST34003000,EW1514, ET34003000
--HSDV:0.050, VSDV:0.050, STATUS:FIXED, SATS:20, PDOP:1.966, HDOP:0.700, VDOP:1.837, TDOP:1.812, GDOP:0.763, NSDV:0.040, ESDV:0.030
--DT01-11-2009
--TM21:35:27
GPS,PN432,LA41.283993877800,LN22.06 5487682200,EL215.510000,--AS
--GS,PN432,N 4593267.9603,E 593585.7862,EL169.8022,--AS
--
GT,PN432,SW1514,ST34010000,EW1514, ET34010000
--HSDV:0.014, VSDV:0.020, STATUS:FIXED, SATS:20, PDOP:2.031, HDOP:0.700, VDOP:1.907, TDOP:1.863, GDOP:0.809, NSDV:0.010, ESDV:0.010
--DT01-11-2009
--TM21:35:34
GPS,PN433,LA41.283956890800,LN22.06 5625633600,EL215.329000,--AS
--GS,PN433,N 4593256.9643,E 593617.9384,EL169.6215,--AS
--
GT,PN433,SW1514,ST34016000,EW1514, ET34016000
--HSDV:0.014, VSDV:0.010, STATUS:FIXED, SATS:20, PDOP:1.967, HDOP:0.700, VDOP:1.838, TDOP:1.812, GDOP:0.764, NSDV:0.010, ESDV:0.010
--DT01-11-2009
--TM21:35:40
GPS,PN434,LA41.283928118400,LN22.06 5737994400,EL215.211000,--AS
--GS,PN434,N 4593248.4257,E 593644.1208,EL169.5038,--AS
--
GT,PN434,SW1514,ST34021000,EW1514, ET34021000
--HSDV:0.014, VSDV:0.010, STATUS:FIXED, SATS:20, PDOP:1.967, HDOP:0.700, VDOP:1.838, TDOP:1.812, GDOP:0.764, NSDV:0.010, ESDV:0.010
--DT01-11-2009
--TM21:35:45
GPS,PN435,LA41.283891884400,LN22.06 5876074200,EL215.239000,--AS

--GS,PN435,N 4593237.6626,E 593676.2999,EL169.5321,--AS
--
GT,PN435,SW1514,ST34027000,EW1514, ET34027000
--HSDV:0.014, VSDV:0.010, STATUS:FIXED, SATS:20, PDOP:1.969, HDOP:0.700, VDOP:1.840, TDOP:1.814, GDOP:0.765, NSDV:0.010, ESDV:0.010
--DT01-11-2009
--TM21:35:51
GPS,PN436,LA41.283862127400,LN22.06 5992516800,EL215.301000,--AS
--GS,PN436,N 4593228.8328,E 593703.4334,EL169.5944,--AS
--
GT,PN436,SW1514,ST34032000,EW1514, ET34032000
--HSDV:0.014, VSDV:0.020, STATUS:FIXED, SATS:20, PDOP:1.970, HDOP:0.700, VDOP:1.841, TDOP:1.815, GDOP:0.766, NSDV:0.010, ESDV:0.010
--DT01-11-2009
--TM21:35:56
GPS,PN437,LA41.283821382600,LN22.07 0145662600,EL215.273000,--AS
--GS,PN437,N 4593216.7237,E 593739.1260,EL169.5667,--AS
--
GT,PN437,SW1514,ST34039000,EW1514, ET34039000
--HSDV:0.014, VSDV:0.010, STATUS:FIXED, SATS:20, PDOP:2.040, HDOP:0.700, VDOP:1.916, TDOP:1.869, GDOP:0.817, NSDV:0.010, ESDV:0.010
--DT01-11-2009
--TM21:36:03
GPS,PN438,LA41.283796812000,LN22.07 0239639400,EL215.190000,--AS
--GS,PN438,N 4593209.4265,E 593761.0269,EL169.4839,--AS
--
GT,PN438,SW1514,ST34043000,EW1514, ET34043000
--HSDV:0.014, VSDV:0.020, STATUS:FIXED, SATS:20, PDOP:1.970, HDOP:0.700, VDOP:1.841, TDOP:1.815, GDOP:0.766, NSDV:0.010, ESDV:0.010
--DT01-11-2009
--TM21:36:07
GPS,PN439,LA41.283772590600,LN22.07 0333153000,EL215.107000,--AS
--GS,PN439,N 4593202.2357,E 593782.8189,EL169.4011,--AS
--
GT,PN439,SW1514,ST34047000,EW1514, ET34047000
--HSDV:0.036, VSDV:0.040, STATUS:FIXED, SATS:20, PDOP:2.171, HDOP:0.700, VDOP:2.055, TDOP:2.004, GDOP:0.836, NSDV:0.030, ESDV:0.020
--DT01-11-2009
--TM21:36:11
GPS,PN440,LA41.283760117200,LN22.07 0381754800,EL215.099000,--AS
--GS,PN440,N 4593198.5339,E 593794.1444,EL169.3933,--AS
--
GT,PN440,SW1514,ST34050000,EW1514, ET34050000
--HSDV:0.022, VSDV:0.030, STATUS:FIXED, SATS:19, PDOP:2.171, HDOP:0.700, VDOP:2.055, TDOP:2.004, GDOP:0.836, NSDV:0.020, ESDV:0.010
--DT01-11-2009
--TM21:36:14
GPS,PN441,LA41.283704964000,LN22.07 0593394000,EL214.904000,--AS
--GS,PN441,N 4593182.1565,E 593843.4656,EL169.1987,--AS
--
GT,PN441,SW1514,ST34063000,EW1514, ET34063000
--HSDV:0.072, VSDV:0.100, STATUS:FIXED, SATS:20, PDOP:2.489, HDOP:0.700, VDOP:2.389, TDOP:2.315, GDOP:0.916, NSDV:0.040, ESDV:0.060
--DT01-11-2009
--TM21:36:27
GPS,PN442,LA41.283659617800,LN22.07 0764998800,EL214.597000,--AS
--GS,PN442,N 4593168.6843,E 593883.4596,EL168.8921,--AS
--
GT,PN442,SW1514,ST34077000,EW1514, ET34077000
--HSDV:0.014, VSDV:0.020, STATUS:FIXED, SATS:20, PDOP:1.973, HDOP:0.700, VDOP:1.845, TDOP:1.818, GDOP:0.768, NSDV:0.010, ESDV:0.010
--DT01-11-2009
--TM21:36:41
GPS,PN443,LA41.283645193200,LN22.07 0820233600,EL214.359000,--AS
--GS,PN443,N 4593164.4007,E 593896.3319,EL168.6543,--AS
--
GT,PN443,SW1514,ST34084000,EW1514, ET34084000
--HSDV:0.028, VSDV:0.030, STATUS:FIXED, SATS:20, PDOP:2.110, HDOP:0.700, VDOP:1.990, TDOP:1.914, GDOP:0.888, NSDV:0.020, ESDV:0.020
--DT01-11-2009
--TM21:36:48
GPS,PN444,LA41.283619437600,LN22.07 0915461400,EL213.720000,--AS
--GS,PN444,N 4593156.7422,E 593918.5281,EL168.0155,--AS
--
GT,PN444,SW1514,ST34090000,EW1514, ET34090000
--HSDV:0.014, VSDV:0.020, STATUS:FIXED, SATS:20, PDOP:1.974, HDOP:0.700, VDOP:1.846, TDOP:1.818, GDOP:0.769, NSDV:0.010, ESDV:0.010
--DT01-11-2009
--TM21:36:54
GPS,PN445,LA41.283600053400,LN22.07 0986373000,EL213.240000,--AS
--GS,PN445,N 4593150.9760,E 593935.0574,EL167.5356,--AS
--
GT,PN445,SW1514,ST34094000,EW1514, ET34094000
--HSDV:0.014, VSDV:0.010, STATUS:FIXED, SATS:20, PDOP:1.974, HDOP:0.700, VDOP:1.846, TDOP:1.818, GDOP:0.769, NSDV:0.010, ESDV:0.010
--DT01-11-2009
--TM21:36:58
GPS,PN446,LA41.283580498200,LN22.07 1061163000,EL212.789000,--AS
--GS,PN446,N 4593145.1688,E 593952.4872,EL167.0848,--AS
--
GT,PN446,SW1514,ST34098000,EW1514, ET34098000
--HSDV:0.014, VSDV:0.010, STATUS:FIXED, SATS:20, PDOP:1.974, HDOP:0.700, VDOP:1.846, TDOP:1.818, GDOP:0.769, NSDV:0.010, ESDV:0.010
--DT01-11-2009
--TM21:37:02
GPS,PN447,LA41.283520870200,LN22.07 1289571000,EL210.812000,--AS
--GS,PN447,N 4593127.4626,E 594005.7174,EL165.1083,--AS
--
GT,PN447,SW1514,ST34114000,EW1514, ET34114000
--HSDV:0.014, VSDV:0.020, STATUS:FIXED, SATS:18, PDOP:2.229, HDOP:0.800, VDOP:2.081, TDOP:2.018, GDOP:0.947, NSDV:0.010, ESDV:0.010
--DT01-11-2009
--TM21:37:18
GPS,PN448,LA41.283500484000,LN22.07 1367443800,EL209.978000,--AS
--GS,PN448,N 4593121.4085,E 594023.8659,EL164.2745,--AS
--
GT,PN448,SW1514,ST34124000,EW1514, ET34124000
--HSDV:0.014, VSDV:0.020, STATUS:FIXED, SATS:20, PDOP:2.543, HDOP:0.700, VDOP:2.445, TDOP:2.272, GDOP:1.143, NSDV:0.010, ESDV:0.010
--DT01-11-2009
--TM21:37:28
GPS,PN449,LA41.283462349800,LN22.07 1518005400,EL208.925000,--AS
--GS,PN449,N 4593110.0986,E 594058.9496,EL163.2218,--AS
--
GT,PN449,SW1514,ST34138000,EW1514, ET34138000
--HSDV:0.014, VSDV:0.020, STATUS:FIXED, SATS:20, PDOP:1.980, HDOP:0.700, VDOP:1.852, TDOP:1.823, GDOP:0.773, NSDV:0.010, ESDV:0.010
--DT01-11-2009
--TM21:37:42
GPS,PN450,LA41.283434169600,LN22.07 1625927400,EL208.482000,--AS
--GS,PN450,N 4593101.7309,E 594084.1010,EL162.7791,--AS
--
GT,PN450,SW1514,ST34149000,EW1514, ET34149000
--HSDV:0.014, VSDV:0.020, STATUS:FIXED, SATS:20, PDOP:2.199, HDOP:0.700, VDOP:2.085, TDOP:1.984, GDOP:0.949, NSDV:0.010, ESDV:0.010
--DT01-11-2009
--TM21:37:53
GPS,PN451,LA41.283419347800,LN22.07 1682329800,EL208.383000,--AS
--GS,PN451,N 4593097.3287,E 594097.2460,EL162.6802,--AS
--
GT,PN451,SW1514,ST34153000,EW1514, ET34153000
--HSDV:0.014, VSDV:0.010, STATUS:FIXED, SATS:20, PDOP:1.981, HDOP:0.700, VDOP:1.853, TDOP:1.823, GDOP:0.774, NSDV:0.010, ESDV:0.010
--DT01-11-2009
--TM21:37:57
GPS,PN452,LA41.283388812600,LN22.07 1798789800,EL208.231000,--AS
--GS,PN452,N 4593088.2604,E 594124.3877,EL162.5285,--AS
--
GT,PN452,SW1514,ST34160000,EW1514, ET34160000
--HSDV:0.014, VSDV:0.010, STATUS:FIXED, SATS:20, PDOP:1.981, HDOP:0.700, VDOP:1.853, TDOP:1.823, GDOP:0.774, NSDV:0.010, ESDV:0.010
--DT01-11-2009
--TM21:38:04
GPS,PN453,LA41.283359067600,LN22.07 1916473800,EL208.084000,--AS
--GS,PN453,N 4593079.4396,E 594151.8104,EL162.3818,--AS
--
GT,PN453,SW1514,ST34167000,EW1514, ET34167000
--HSDV:0.014, VSDV:0.010, STATUS:FIXED, SATS:20, PDOP:1.981, HDOP:0.700, VDOP:1.853, TDOP:1.823, GDOP:0.774, NSDV:0.010, ESDV:0.010
--DT01-11-2009
--TM21:38:11
GPS,PN454,LA41.283343101600,LN22.07 1977453600,EL208.099000,--AS
--GS,PN454,N 4593074.6984,E 594166.0221,EL162.3969,--AS
--
GT,PN454,SW1514,ST34171000,EW1514, ET34171000
--HSDV:0.014, VSDV:0.010, STATUS:FIXED, SATS:19, PDOP:2.018, HDOP:0.800, VDOP:1.853, TDOP:1.864, GDOP:0.774, NSDV:0.010, ESDV:0.010
--DT01-11-2009
--TM21:38:15
GPS,PN455,LA41.283313764600,LN22.07 2086401000,EL208.072000,--AS

--GS,PN455,N 4593065.9773,E 594191.4162,EL162.3702,--AS
--
GT,PN455,SW1514,ST34179000,EW1514, ET34179000
--HSDV:0.014, VSDV:0.020, STATUS:FIXED, SATS:20, PDOP:1.984, HDOP:0.700, VDOP:1.856, TDOP:1.826, GDOP:0.776, NSDV:0.010, ESDV:0.010
--DT01-11-2009
--TM21:38:23
GPS,PN456,LA41.283291624600,LN22.07 2171463000,EL207.923000,--AS
--GS,PN456,N 4593059.4043,E 594211.2399,EL162.2214,--AS
--
GT,PN456,SW1514,ST34184000,EW1514, ET34184000
--HSDV:0.014, VSDV:0.010, STATUS:FIXED, SATS:21, PDOP:1.984, HDOP:0.700, VDOP:1.856, TDOP:1.826, GDOP:0.776, NSDV:0.010, ESDV:0.010
--DT01-11-2009
--TM21:38:28
GPS,PN457,LA41.283262687200,LN22.07 2281335000,EL207.712000,--AS
--GS,PN457,N 4593050.8095,E 594236.8471,EL162.0106,--AS
--
GT,PN457,SW1514,ST34190000,EW1514, ET34190000
--HSDV:0.014, VSDV:0.010, STATUS:FIXED, SATS:21, PDOP:1.984, HDOP:0.700, VDOP:1.856, TDOP:1.826, GDOP:0.776, NSDV:0.010, ESDV:0.010
--DT01-11-2009
--TM21:38:34
GPS,PN458,LA41.283230766600,LN22.07 2402153400,EL207.379000,--AS
--GS,PN458,N 4593041.3275,E 594265.0060,EL161.6779,--AS
--
GT,PN458,SW1514,ST34196000,EW1514, ET34196000
--HSDV:0.014, VSDV:0.010, STATUS:FIXED, SATS:21, PDOP:1.984, HDOP:0.700, VDOP:1.856, TDOP:1.826, GDOP:0.776, NSDV:0.010, ESDV:0.010
--DT01-11-2009
--TM21:38:40
GPS,PN459,LA41.283204541800,LN22.07 2504590200,EL206.923000,--AS
--GS,PN459,N 4593033.5471,E 594288.8773,EL161.2221,--AS
--
GT,PN459,SW1514,ST34201000,EW1514, ET34201000
--HSDV:0.014, VSDV:0.010, STATUS:FIXED, SATS:21, PDOP:1.984, HDOP:0.700, VDOP:1.856, TDOP:1.826, GDOP:0.776, NSDV:0.010, ESDV:0.010
--DT01-11-2009
--TM21:38:45
GPS,PN460,LA41.283184357200,LN22.07 2583728400,EL206.611000,--AS
--GS,PN460,N 4593027.5597,E 594307.3191,EL160.9103,--AS
--
GT,PN460,SW1514,ST34205000,EW1514, ET34205000
--HSDV:0.014, VSDV:0.010, STATUS:FIXED, SATS:21, PDOP:1.985, HDOP:0.700, VDOP:1.858, TDOP:1.827, GDOP:0.778, NSDV:0.010, ESDV:0.010
--DT01-11-2009
--TM21:38:49
GPS,PN461,LA41.283169008000,LN22.07 2644278600,EL206.335000,--AS
--GS,PN461,N 4593023.0078,E 594321.4288,EL160.6345,--AS
--
GT,PN461,SW1514,ST34208000,EW1514, ET34208000
--HSDV:0.014, VSDV:0.010, STATUS:FIXED, SATS:21, PDOP:1.985, HDOP:0.700, VDOP:1.858, TDOP:1.827, GDOP:0.778, NSDV:0.010, ESDV:0.010
--DT01-11-2009
--TM21:38:52
GPS,PN462,LA41.283151747200,LN22.07 2709516600,EL206.070000,--AS
--GS,PN462,N 4593017.8804,E 594336.6339,EL160.3696,--AS
--
GT,PN462,SW1514,ST34211000,EW1514, ET34211000
--HSDV:0.014, VSDV:0.020, STATUS:FIXED, SATS:21, PDOP:1.985, HDOP:0.700, VDOP:1.858, TDOP:1.827, GDOP:0.778, NSDV:0.010, ESDV:0.010
--DT01-11-2009
--TM21:38:55
GPS,PN463,LA41.283134100600,LN22.07 2776103400,EL205.729000,--AS
--GS,PN463,N 4593012.6380,E 594352.1535,EL160.0288,--AS
--
GT,PN463,SW1514,ST34214000,EW1514, ET34214000
--HSDV:0.014, VSDV:0.010, STATUS:FIXED, SATS:20, PDOP:1.985, HDOP:0.700, VDOP:1.858, TDOP:1.827, GDOP:0.778, NSDV:0.010, ESDV:0.010
--DT01-11-2009
--TM21:38:58
GPS,PN464,LA41.283112448400,LN22.07 2859181200,EL205.537000,--AS
--GS,PN464,N 4593006.2100,E 594371.5152,EL159.8369,--AS
--
GT,PN464,SW1514,ST34218000,EW1514, ET34218000
--HSDV:0.014, VSDV:0.010, STATUS:FIXED, SATS:20, PDOP:1.985, HDOP:0.700, VDOP:1.858, TDOP:1.827, GDOP:0.778, NSDV:0.010, ESDV:0.010
--DT01-11-2009
--TM21:39:02
GPS,PN465,LA41.283061998600,LN22.07 3050266200,EL205.316000,--AS
--GS,PN465,N 4592991.2252,E 594416.0514,EL159.6164,--AS
--
GT,PN465,SW1514,ST34228000,EW1514, ET34228000
--HSDV:0.022, VSDV:0.030, STATUS:FIXED, SATS:21, PDOP:2.087, HDOP:0.800, VDOP:1.928, TDOP:1.917, GDOP:0.826, NSDV:0.020, ESDV:0.010
--DT01-11-2009
--TM21:39:12
GPS,PN466,LA41.283038493600,LN22.07 3140005200,EL205.457000,--AS
--GS,PN466,N 4592984.2459,E 594436.9662,EL159.7576,--AS
--
GT,PN466,SW1514,ST34233000,EW1514, ET34233000
--HSDV:0.014, VSDV:0.020, STATUS:FIXED, SATS:21, PDOP:2.025, HDOP:0.800, VDOP:1.860, TDOP:1.869, GDOP:0.779, NSDV:0.010, ESDV:0.010
--DT01-11-2009
--TM21:39:17
GPS,PN467,LA41.283018288600,LN22.07 3221476200,EL205.639000,--AS
--GS,PN467,N 4592978.2596,E 594455.9494,EL159.9398,--AS
--
GT,PN467,SW1514,ST34237000,EW1514, ET34237000
--HSDV:0.014, VSDV:0.010, STATUS:FIXED, SATS:21, PDOP:2.025, HDOP:0.800, VDOP:1.860, TDOP:1.869, GDOP:0.779, NSDV:0.010, ESDV:0.010
--DT01-11-2009
--TM21:39:21
GPS,PN468,LA41.283002812200,LN22.07 3304285800,EL205.756000,--AS
--GS,PN468,N 4592973.7361,E 594475.2243,EL160.0570,--AS
--
GT,PN468,SW1514,ST34241000,EW1514, ET34241000
--HSDV:0.014, VSDV:0.010, STATUS:FIXED, SATS:21, PDOP:2.025, HDOP:0.800, VDOP:1.860, TDOP:1.869, GDOP:0.779, NSDV:0.010, ESDV:0.010
--DT01-11-2009
--TM21:39:25
GPS,PN469,LA41.282994892200,LN22.07 3371224800,EL205.610000,--AS
--GS,PN469,N 4592971.4957,E 594490.7866,EL159.9113,--AS
--
GT,PN469,SW1514,ST34244000,EW1514, ET34244000
--HSDV:0.014, VSDV:0.010, STATUS:FIXED, SATS:21, PDOP:2.025, HDOP:0.800, VDOP:1.860, TDOP:1.869, GDOP:0.779, NSDV:0.010, ESDV:0.010
--DT01-11-2009
--TM21:39:28
GPS,PN470,LA41.282990794800,LN22.07 3435615000,EL205.372000,--AS
--GS,PN470,N 4592970.4268,E 594505.7422,EL159.6735,--AS
--
GT,PN470,SW1514,ST34247000,EW1514, ET34247000
--HSDV:0.014, VSDV:0.010, STATUS:FIXED, SATS:21, PDOP:2.025, HDOP:0.800, VDOP:1.860, TDOP:1.869, GDOP:0.779, NSDV:0.010, ESDV:0.010
--DT01-11-2009
--TM21:39:31
GPS,PN471,LA41.282987277600,LN22.07 3500623200,EL205.045000,--AS
--GS,PN471,N 4592969.5389,E 594520.8388,EL159.3468,--AS
--
GT,PN471,SW1514,ST34250000,EW1514, ET34250000
--HSDV:0.014, VSDV:0.010, STATUS:FIXED, SATS:21, PDOP:2.025, HDOP:0.800, VDOP:1.860, TDOP:1.869, GDOP:0.779, NSDV:0.010, ESDV:0.010
--DT01-11-2009
--TM21:39:34
GPS,PN472,LA41.282983147200,LN22.07 3588648600,EL204.615000,--AS
--GS,PN472,N 4592968.5315,E 594541.2781,EL158.9171,--AS
--
GT,PN472,SW1514,ST34254000,EW1514, ET34254000
--HSDV:0.014, VSDV:0.010, STATUS:FIXED, SATS:21, PDOP:2.025, HDOP:0.800, VDOP:1.860, TDOP:1.869, GDOP:0.779, NSDV:0.010, ESDV:0.010
--DT01-11-2009
--TM21:39:38
GPS,PN473,LA41.282980516200,LN22.07 3649890600,EL204.254000,--AS
--GS,PN473,N 4592967.9056,E 594555.4973,EL158.5564,--AS
--
GT,PN473,SW1514,ST34257000,EW1514, ET34257000
--HSDV:0.014, VSDV:0.010, STATUS:FIXED, SATS:21, PDOP:2.025, HDOP:0.800, VDOP:1.860, TDOP:1.869, GDOP:0.779, NSDV:0.010, ESDV:0.010
--DT01-11-2009
--TM21:39:41
GPS,PN474,LA41.282977918200,LN22.07 3714698400,EL203.836000,--AS
--GS,PN474,N 4592967.3007,E 594570.5438,EL158.1387,--AS
--
GT,PN474,SW1514,ST34260000,EW1514, ET34260000
--HSDV:0.014, VSDV:0.010, STATUS:FIXED, SATS:21, PDOP:2.025, HDOP:0.800, VDOP:1.860, TDOP:1.869, GDOP:0.779, NSDV:0.010, ESDV:0.010
--DT01-11-2009
--TM21:39:44
GPS,PN475,LA41.282973645600,LN22.07 3822506400,EL202.834000,--AS

--GS,PN475,N 4592966.3096,E 594595.5734,EL157.1371,--AS
--GT,PN475,SW1514,ST34265000,EW1514, ET34265000
--HSDV:0.014, VSDV:0.010, STATUS:FIXED, SATS:21, PDOP:2.028, HDOP:0.800, VDOP:1.863, TDOP:1.871, GDOP:0.782, NSDV:0.010, ESDV:0.010
--DT01-11-2009
--TM21:39:49
GPS,PN476,LA41.282969822400,LN22.07 3917274000,EL201.771000,--AS
--GS,PN476,N 4592965.4177,E 594617.5757,EL156.0745,--AS
--GT,PN476,SW1514,ST34269000,EW1514, ET34269000
--HSDV:0.014, VSDV:0.010, STATUS:FIXED, SATS:21, PDOP:2.028, HDOP:0.800, VDOP:1.863, TDOP:1.871, GDOP:0.782, NSDV:0.010, ESDV:0.010
--DT01-11-2009
--TM21:39:53
GPS,PN477,LA41.282966547600,LN22.07 3983659800,EL201.090000,--AS
--GS,PN477,N 4592964.6089,E 594632.9910,EL155.3938,--AS
--GT,PN477,SW1514,ST34272000,EW1514, ET34272000
--HSDV:0.022, VSDV:0.020, STATUS:FIXED, SATS:21, PDOP:2.028, HDOP:0.800, VDOP:1.863, TDOP:1.871, GDOP:0.782, NSDV:0.020, ESDV:0.010
--DT01-11-2009
--TM21:39:56
GPS,PN478,LA41.282962890600,LN22.07 4072287600,EL200.548000,--AS
--GS,PN478,N 4592963.7498,E 594653.5682,EL154.8521,--AS
--GT,PN478,SW1514,ST34276000,EW1514, ET34276000
--HSDV:0.014, VSDV:0.010, STATUS:FIXED, SATS:21, PDOP:2.028, HDOP:0.800, VDOP:1.863, TDOP:1.871, GDOP:0.782, NSDV:0.010, ESDV:0.010
--DT01-11-2009
--TM21:40:00
GPS,PN479,LA41.282958547800,LN22.07 4161775800,EL200.316000,--AS
--GS,PN479,N 4592962.6818,E 594674.3477,EL154.6205,--AS
--GT,PN479,SW1514,ST34280000,EW1514, ET34280000
--HSDV:0.014, VSDV:0.010, STATUS:FIXED, SATS:21, PDOP:2.028, HDOP:0.800, VDOP:1.863, TDOP:1.871, GDOP:0.782, NSDV:0.010, ESDV:0.010
--DT01-11-2009
--TM21:40:04
GPS,PN480,LA41.282952925200,LN22.07 4251013200,EL200.162000,--AS
--GS,PN480,N 4592961.2182,E 594695.0743,EL154.4669,--AS
--GT,PN480,SW1514,ST34284000,EW1514, ET34284000
--HSDV:0.014, VSDV:0.010, STATUS:FIXED, SATS:21, PDOP:2.028, HDOP:0.800, VDOP:1.863, TDOP:1.871, GDOP:0.782, NSDV:0.010, ESDV:0.010
--DT01-11-2009
--TM21:40:08
GPS,PN481,LA41.282939900400,LN22.07 4332880800,EL200.314000,--AS
--GS,PN481,N 4592957.4488,E 594714.1209,EL154.6191,--AS
--GT,PN481,SW1514,ST34288000,EW1514, ET34288000
--HSDV:0.014, VSDV:0.010, STATUS:FIXED, SATS:21, PDOP:2.028, HDOP:0.800, VDOP:1.863, TDOP:1.871, GDOP:0.782, NSDV:0.010, ESDV:0.010
--DT01-11-2009
--TM21:40:12
GPS,PN482,LA41.282924838000,LN22.07 4388106000,EL200.645000,--AS
--GS,PN482,N 4592952.9700,E 594726.9945,EL154.9502,--AS
--GT,PN482,SW1514,ST34291000,EW1514, ET34291000
--HSDV:0.014, VSDV:0.010, STATUS:FIXED, SATS:21, PDOP:2.028, HDOP:0.800, VDOP:1.863, TDOP:1.871, GDOP:0.782, NSDV:0.010, ESDV:0.010
--DT01-11-2009
--TM21:40:15
GPS,PN483,LA41.282898802200,LN22.07 4458652800,EL201.101000,--AS
--GS,PN483,N 4592945.1525,E 594743.4671,EL155.4063,--AS
--GT,PN483,SW1514,ST34295000,EW1514, ET34295000
--HSDV:0.014, VSDV:0.010, STATUS:FIXED, SATS:21, PDOP:2.028, HDOP:0.800, VDOP:1.863, TDOP:1.871, GDOP:0.782, NSDV:0.010, ESDV:0.010
--DT01-11-2009
--TM21:40:19
GPS,PN484,LA41.282870020800,LN22.07 4527156600,EL201.322000,--AS
--GS,PN484,N 4592936.4819,E 594759.4769,EL155.6274,--AS
--GT,PN484,SW1514,ST34299000,EW1514, ET34299000
--HSDV:0.014, VSDV:0.010, STATUS:FIXED, SATS:21, PDOP:2.028, HDOP:0.800, VDOP:1.863, TDOP:1.871, GDOP:0.782, NSDV:0.010, ESDV:0.010
--DT01-11-2009
--TM21:40:23
GPS,PN485,LA41.282843240400,LN22.07 4596324000,EL201.040000,--AS
--GS,PN485,N 4592928.4306,E 594775.6326,EL155.3455,--AS
--GT,PN485,SW1514,ST34303000,EW1514, ET34303000
--HSDV:0.014, VSDV:0.010, STATUS:FIXED, SATS:20, PDOP:2.028, HDOP:0.800, VDOP:1.863, TDOP:1.871, GDOP:0.782, NSDV:0.010, ESDV:0.010
--DT01-11-2009
--TM21:40:27
GPS,PN486,LA41.282825736600,LN22.07 4652194800,EL200.493000,--AS
--GS,PN486,N 4592923.2007,E 594788.6659,EL154.7986,--AS
--GT,PN486,SW1514,ST34306000,EW1514, ET34306000
--HSDV:0.014, VSDV:0.010, STATUS:FIXED, SATS:21, PDOP:2.028, HDOP:0.800, VDOP:1.863, TDOP:1.871, GDOP:0.782, NSDV:0.010, ESDV:0.010
--DT01-11-2009
--TM21:40:30
GPS,PN487,LA41.282807106000,LN22.07 4733160600,EL199.464000,--AS
--GS,PN487,N 4592917.6996,E 594807.5262,EL153.7698,--AS
--GT,PN487,SW1514,ST34310000,EW1514, ET34310000
--HSDV:0.014, VSDV:0.010, STATUS:FIXED, SATS:21, PDOP:2.028, HDOP:0.800, VDOP:1.863, TDOP:1.871, GDOP:0.782, NSDV:0.010, ESDV:0.010
--DT01-11-2009
--TM21:40:34
GPS,PN488,LA41.282795440800,LN22.07 4798681800,EL198.538000,--AS
--GS,PN488,N 4592914.3002,E 594822.7749,EL152.8440,--AS
--GT,PN488,SW1514,ST34313000,EW1514, ET34313000
--HSDV:0.014, VSDV:0.010, STATUS:FIXED, SATS:21, PDOP:2.028, HDOP:0.800, VDOP:1.863, TDOP:1.871, GDOP:0.782, NSDV:0.010, ESDV:0.010
--DT01-11-2009
--TM21:40:37
GPS,PN489,LA41.282774165400,LN22.07 4939663200,EL197.179000,--AS
--GS,PN489,N 4592908.1658,E 594855.5701,EL151.4855,--AS
--GT,PN489,SW1514,ST34319000,EW1514, ET34319000
--HSDV:0.014, VSDV:0.010, STATUS:FIXED, SATS:21, PDOP:2.028, HDOP:0.800, VDOP:1.863, TDOP:1.871, GDOP:0.782, NSDV:0.010, ESDV:0.010
--DT01-11-2009
--TM21:40:43
GPS,PN490,LA41.282759958600,LN22.07 5033577000,EL196.399000,--AS
--GS,PN490,N 4592904.0688,E 594877.4166,EL150.7058,--AS
--GT,PN490,SW1514,ST34323000,EW1514, ET34323000
--HSDV:0.014, VSDV:0.010, STATUS:FIXED, SATS:21, PDOP:2.028, HDOP:0.800, VDOP:1.863, TDOP:1.871, GDOP:0.782, NSDV:0.010, ESDV:0.010
--DT01-11-2009
--TM21:40:47
GPS,PN491,LA41.282750044200,LN22.07 5099484600,EL196.081000,--AS
--GS,PN491,N 4592901.2109,E 594892.7480,EL150.3880,--AS
--GT,PN491,SW1514,ST34326000,EW1514, ET34326000
--HSDV:0.014, VSDV:0.010, STATUS:FIXED, SATS:20, PDOP:2.032, HDOP:0.800, VDOP:1.868, TDOP:1.874, GDOP:0.785, NSDV:0.010, ESDV:0.010
--DT01-11-2009
--TM21:40:50
GPS,PN492,LA41.282740420200,LN22.07 5162077200,EL195.847000,--AS
--GS,PN492,N 4592898.4325,E 594907.3091,EL150.1542,--AS
--GT,PN492,SW1514,ST34329000,EW1514, ET34329000
--HSDV:0.014, VSDV:0.010, STATUS:FIXED, SATS:21, PDOP:2.032, HDOP:0.800, VDOP:1.868, TDOP:1.874, GDOP:0.785, NSDV:0.010, ESDV:0.010
--DT01-11-2009
--TM21:40:53
GPS,PN493,LA41.282726817600,LN22.07 5245124400,EL195.778000,--AS
--GS,PN493,N 4592894.4890,E 594926.6320,EL150.0854,--AS
--GT,PN493,SW1514,ST34333000,EW1514, ET34333000
--HSDV:0.014, VSDV:0.020, STATUS:FIXED, SATS:21, PDOP:2.032, HDOP:0.800, VDOP:1.868, TDOP:1.874, GDOP:0.785, NSDV:0.010, ESDV:0.010
--DT01-11-2009
--TM21:40:57
GPS,PN494,LA41.282714818200,LN22.07 5326708200,EL195.691000,--AS
--GS,PN494,N 4592891.0357,E 594945.6089,EL149.9987,--AS
--GT,PN494,SW1514,ST34337000,EW1514, ET34337000
--HSDV:0.014, VSDV:0.010, STATUS:FIXED, SATS:21, PDOP:2.032, HDOP:0.800, VDOP:1.868, TDOP:1.874, GDOP:0.785, NSDV:0.010, ESDV:0.010
--DT01-11-2009
--TM21:41:01
GPS,PN495,LA41.282706633000,LN22.07 5387680200,EL195.620000,--AS

--GS,PN495,N 4592888.6963,E 594959.7882,EL149.9279,--AS
--
GT,PN495,SW1514,ST34340000,EW1514, ET34340000
--HSDV:0.014, VSDV:0.010, STATUS:FIXED, SATS:20, PDOP:2.032, HDOP:0.800, VDOP:1.868, TDOP:1.874, GDOP:0.785, NSDV:0.010, ESDV:0.010
--DT01-11-2009
--TM21:41:04
GPS,PN496,LA41.282695234200,LN22.07 5511189000,EL195.391000,--AS
--GS,PN496,N 4592885.5561,E 594988.4898,EL149.6994,--AS
--
GT,PN496,SW1514,ST34346000,EW1514, ET34346000
--HSDV:0.014, VSDV:0.010, STATUS:FIXED, SATS:21, PDOP:2.034, HDOP:0.800, VDOP:1.870, TDOP:1.876, GDOP:0.787, NSDV:0.010, ESDV:0.010
--DT01-11-2009
--TM21:41:10
GPS,PN497,LA41.282685246600,LN22.07 5728209600,EL194.707000,--AS
--GS,PN497,N 4592883.1362,E 595038.8815,EL149.0163,--AS
--
GT,PN497,SW1514,ST34356000,EW1514, ET34356000
--HSDV:0.014, VSDV:0.020, STATUS:FIXED, SATS:21, PDOP:2.034, HDOP:0.800, VDOP:1.870, TDOP:1.876, GDOP:0.787, NSDV:0.010, ESDV:0.010
--DT01-11-2009
--TM21:41:20
GPS,PN498,LA41.282676375000,LN22.07 5919129000,EL193.553000,--AS
--GS,PN498,N 4592880.9815,E 595083.2130,EL147.8630,--AS
--
GT,PN498,SW1514,ST34365000,EW1514, ET34365000
--HSDV:0.014, VSDV:0.010, STATUS:FIXED, SATS:21, PDOP:2.034, HDOP:0.800, VDOP:1.870, TDOP:1.876, GDOP:0.787, NSDV:0.010, ESDV:0.010
--DT01-11-2009
--TM21:41:29
GPS,PN499,LA41.282637927000,LN22.08 0101216400,EL191.601000,--AS
--GS,PN499,N 4592869.6760,E 595125.6153,EL145.9115,--AS
--
GT,PN499,SW1514,ST34375000,EW1514, ET34375000
--HSDV:0.014, VSDV:0.020, STATUS:FIXED, SATS:21, PDOP:2.034, HDOP:0.800, VDOP:1.870, TDOP:1.876, GDOP:0.787, NSDV:0.010, ESDV:0.010
--DT01-11-2009
--TM21:41:39
GPS,PN500,LA41.282600185200,LN22.08 0211701000,EL190.855000,--AS
--GS,PN500,N 4592858.3702,E 595151.4022,EL145.1657,--AS
--
GT,PN500,SW1514,ST34381000,EW1514, ET34381000
--HSDV:0.014, VSDV:0.010, STATUS:FIXED, SATS:21, PDOP:2.034, HDOP:0.800, VDOP:1.870, TDOP:1.876, GDOP:0.787, NSDV:0.010, ESDV:0.010
--DT01-11-2009
--TM21:41:45
GPS,PN501,LA41.282571829200,LN22.08 0285126000,EL190.487000,--AS
--GS,PN501,N 4592849.8467,E 595168.5527,EL144.7978,--AS
--
GT,PN501,SW1514,ST34385000,EW1514, ET34385000
--HSDV:0.014, VSDV:0.010, STATUS:FIXED, SATS:20, PDOP:2.037, HDOP:0.800, VDOP:1.873, TDOP:1.878, GDOP:0.789, NSDV:0.010, ESDV:0.010
--DT01-11-2009
--TM21:41:49
GPS,PN502,LA41.282541631200,LN22.08 0362776200,EL189.877000,--AS
--GS,PN502,N 4592840.7680,E 595186.6911,EL144.1879,--AS
--
GT,PN502,SW1514,ST34389000,EW1514, ET34389000
--HSDV:0.014, VSDV:0.010, STATUS:FIXED, SATS:20, PDOP:2.037, HDOP:0.800, VDOP:1.873, TDOP:1.878, GDOP:0.789, NSDV:0.010, ESDV:0.010
--DT01-11-2009
--TM21:41:53
GPS,PN503,LA41.282520211800,LN22.08 0418442400,EL189.494000,--AS
--GS,PN503,N 4592834.3303,E 595199.6934,EL143.8050,--AS
--
GT,PN503,SW1514,ST34392000,EW1514, ET34392000
--HSDV:0.014, VSDV:0.020, STATUS:FIXED, SATS:21, PDOP:2.037, HDOP:0.800, VDOP:1.873, TDOP:1.878, GDOP:0.789, NSDV:0.010, ESDV:0.010
--DT01-11-2009
--TM21:41:56
GPS,PN504,LA41.282488374000,LN22.08 0498828000,EL188.998000,--AS
--GS,PN504,N 4592824.7541,E 595218.4731,EL143.3091,--AS
--
GT,PN504,SW1514,ST34396000,EW1514, ET34396000
--HSDV:0.014, VSDV:0.020, STATUS:FIXED, SATS:20, PDOP:2.037, HDOP:0.800, VDOP:1.873, TDOP:1.878, GDOP:0.789, NSDV:0.010, ESDV:0.010
--DT01-11-2009
--TM21:42:00
GPS,PN505,LA41.282456643000,LN22.08 0578671200,EL188.305000,--AS
--GS,PN505,N 4592815.2093,E 595237.1267,EL142.6162,--AS
--
GT,PN505,SW1514,ST34400000,EW1514, ET34400000
--HSDV:0.014, VSDV:0.010, STATUS:FIXED, SATS:21, PDOP:2.037, HDOP:0.800, VDOP:1.873, TDOP:1.878, GDOP:0.789, NSDV:0.010, ESDV:0.010
--DT01-11-2009
--TM21:42:04
GPS,PN506,LA41.282426587800,LN22.08 0655188000,EL187.823000,--AS
--GS,PN506,N 4592806.1713,E 595255.0017,EL142.1342,--AS
--
GT,PN506,SW1514,ST34404000,EW1514, ET34404000
--HSDV:0.014, VSDV:0.020, STATUS:FIXED, SATS:21, PDOP:2.037, HDOP:0.800, VDOP:1.873, TDOP:1.878, GDOP:0.789, NSDV:0.010, ESDV:0.010
--DT01-11-2009
--TM21:42:08
GPS,PN507,LA41.282384691600,LN22.08 0761454000,EL187.037000,--AS
--GS,PN507,N 4592793.5714,E 595279.8271,EL141.3484,--AS
--
GT,PN507,SW1514,ST34410000,EW1514, ET34410000
--HSDV:0.014, VSDV:0.020, STATUS:FIXED, SATS:19, PDOP:2.037, HDOP:0.800, VDOP:1.873, TDOP:1.878, GDOP:0.789, NSDV:0.010, ESDV:0.010
--DT01-11-2009
--TM21:42:14
GPS,PN508,LA41.282358611400,LN22.08 0829677000,EL186.575000,--AS
--GS,PN508,N 4592785.7344,E 595295.7618,EL140.8865,--AS
--
GT,PN508,SW1514,ST34414000,EW1514, ET34414000
--HSDV:0.014, VSDV:0.010, STATUS:FIXED, SATS:21, PDOP:2.038, HDOP:0.800, VDOP:1.874, TDOP:1.878, GDOP:0.790, NSDV:0.010, ESDV:0.010
--DT01-11-2009
--TM21:42:18
GPS,PN509,LA41.282316829800,LN22.08 0935291400,EL185.743000,--AS
--GS,PN509,N 4592773.1681,E 595320.4357,EL140.0546,--AS
--
GT,PN509,SW1514,ST34421000,EW1514, ET34421000
--HSDV:0.014, VSDV:0.020, STATUS:FIXED, SATS:20, PDOP:2.038, HDOP:0.800, VDOP:1.874, TDOP:1.878, GDOP:0.790, NSDV:0.010, ESDV:0.010
--DT01-11-2009
--TM21:42:25
GPS,PN510,LA41.282274452400,LN22.08 1043932200,EL185.181000,--AS
--GS,PN510,N 4592760.4272,E 595345.8143,EL139.4927,--AS
--
GT,PN510,SW1514,ST34428000,EW1514, ET34428000
--HSDV:0.014, VSDV:0.020, STATUS:FIXED, SATS:21, PDOP:2.038, HDOP:0.800, VDOP:1.874, TDOP:1.878, GDOP:0.790, NSDV:0.010, ESDV:0.010
--DT01-11-2009
--TM21:42:32
GPS,PN511,LA41.282242721400,LN22.08 1125369000,EL184.735000,--AS
--GS,PN511,N 4592750.8876,E 595364.8379,EL139.0468,--AS
--
GT,PN511,SW1514,ST34433000,EW1514, ET34433000
--HSDV:0.014, VSDV:0.010, STATUS:FIXED, SATS:20, PDOP:2.038, HDOP:0.800, VDOP:1.874, TDOP:1.878, GDOP:0.790, NSDV:0.010, ESDV:0.010
--DT01-11-2009
--TM21:42:37
GPS,PN512,LA41.282197397400,LN22.08 1242864600,EL184.098000,--AS
--GS,PN512,N 4592737.2650,E 595392.2831,EL138.4100,--AS
--
GT,PN512,SW1514,ST34440000,EW1514, ET34440000
--HSDV:0.014, VSDV:0.010, STATUS:FIXED, SATS:21, PDOP:2.038, HDOP:0.800, VDOP:1.874, TDOP:1.878, GDOP:0.790, NSDV:0.010, ESDV:0.010
--DT01-11-2009
--TM21:42:44
GPS,PN513,LA41.282170392000,LN22.08 1309705800,EL183.658000,--AS
--GS,PN513,N 4592729.1386,E 595407.9012,EL137.9700,--AS
--
GT,PN513,SW1514,ST34444000,EW1514, ET34444000
--HSDV:0.014, VSDV:0.010, STATUS:FIXED, SATS:20, PDOP:2.038, HDOP:0.800, VDOP:1.874, TDOP:1.878, GDOP:0.790, NSDV:0.010, ESDV:0.010
--DT01-11-2009
--TM21:42:48
GPS,PN514,LA41.282143825800,LN22.08 1378654200,EL183.239000,--AS
--GS,PN514,N 4592721.1542,E 595424.0064,EL137.5511,--AS
--
GT,PN514,SW1514,ST34448000,EW1514, ET34448000
--HSDV:0.014, VSDV:0.010, STATUS:FIXED, SATS:21, PDOP:2.039, HDOP:0.800, VDOP:1.876, TDOP:1.879, GDOP:0.792, NSDV:0.010, ESDV:0.010
--DT01-11-2009
--TM21:42:52
GPS,PN515,LA41.282089903200,LN22.08 1516530600,EL182.383000,--AS

--GS,PN515,N 4592704.9417,E 595456.2156,EL136.6953,--AS
--
GT,PN515,SW1514,ST34456000,EW1514, ET34456000
--HSDV:0.014, VSDV:0.010, STATUS:FIXED, SATS:17, PDOP:2.039, HDOP:0.800, VDOP:1.876, TDOP:1.879, GDOP:0.792, NSDV:0.010, ESDV:0.010
--DT01-11-2009
--TM21:43:00
GPS,PN516,LA41.282042236800,LN22.08 1636684800,EL181.501000,--AS
--GS,PN516,N 4592690.6050,E 595484.2875,EL135.8134,--AS
--
GT,PN516,SW1514,ST34463000,EW1514, ET34463000
--HSDV:0.014, VSDV:0.020, STATUS:FIXED, SATS:21, PDOP:2.237, HDOP:0.800, VDOP:2.089, TDOP:2.073, GDOP:0.840, NSDV:0.010, ESDV:0.010
--DT01-11-2009
--TM21:43:07
GPS,PN517,LA41.282008560000,LN22.08 1717608000,EL180.659000,--AS
--GS,PN517,N 4592680.4639,E 595503.2002,EL134.9715,--AS
--
GT,PN517,SW1514,ST34468000,EW1514, ET34468000
--HSDV:0.014, VSDV:0.010, STATUS:FIXED, SATS:21, PDOP:2.040, HDOP:0.800, VDOP:1.877, TDOP:1.880, GDOP:0.793, NSDV:0.010, ESDV:0.010
--DT01-11-2009
--TM21:43:12
GPS,PN518,LA41.281986016800,LN22.08 1765299600,EL179.925000,--AS
--GS,PN518,N 4592673.6556,E 595514.3574,EL134.2375,--AS
--
GT,PN518,SW1514,ST34471000,EW1514, ET34471000
--HSDV:0.014, VSDV:0.020, STATUS:FIXED, SATS:16, PDOP:2.040, HDOP:0.800, VDOP:1.877, TDOP:1.880, GDOP:0.793, NSDV:0.010, ESDV:0.010
--DT01-11-2009
--TM21:43:15
GPS,PN519,LA41.281955480400,LN22.08 1825347000,EL179.079000,--AS
--GS,PN519,N 4592664.4194,E 595528.4139,EL133.3915,--AS
--
GT,PN519,SW1514,ST34475000,EW1514, ET34475000
--HSDV:0.014, VSDV:0.020, STATUS:FIXED, SATS:21, PDOP:2.122, HDOP:0.800, VDOP:1.965, TDOP:1.943, GDOP:0.853, NSDV:0.010, ESDV:0.010
--DT01-11-2009
--TM21:43:19
GPS,PN520,LA41.281918936200,LN22.08 1890435000,EL178.018000,--AS
--GS,PN520,N 4592653.3454,E 595543.6644,EL132.3305,--AS
--
GT,PN520,SW1514,ST34479000,EW1514, ET34479000
--HSDV:0.014, VSDV:0.020, STATUS:FIXED, SATS:21, PDOP:2.122, HDOP:0.800, VDOP:1.965, TDOP:1.943, GDOP:0.853, NSDV:0.010, ESDV:0.010
--DT01-11-2009
--TM21:43:23
GPS,PN521,LA41.281878786600,LN22.08 1958251800,EL176.972000,--AS
--GS,PN521,N 4592641.1675,E 595559.5627,EL131.2845,--AS
--
GT,PN521,SW1514,ST34483000,EW1514, ET34483000
--HSDV:0.014, VSDV:0.010, STATUS:FIXED, SATS:21, PDOP:2.041, HDOP:0.800, VDOP:1.878, TDOP:1.881, GDOP:0.794, NSDV:0.010, ESDV:0.010
--DT01-11-2009
--TM21:43:27
GPS,PN522,LA41.281841077800,LN22.08 2021061000,EL176.047000,--AS
--GS,PN522,N 4592629.7272,E 595574.2894,EL130.3594,--AS
--
GT,PN522,SW1514,ST34487000,EW1514, ET34487000
--HSDV:0.014, VSDV:0.010, STATUS:FIXED, SATS:21, PDOP:2.041, HDOP:0.800, VDOP:1.878, TDOP:1.881, GDOP:0.794, NSDV:0.010, ESDV:0.010
--DT01-11-2009
--TM21:43:31
GPS,PN523,LA41.281799497200,LN22.08 2088355200,EL174.967000,--AS
--GS,PN523,N 4592617.1064,E 595590.0724,EL129.2794,--AS
--
GT,PN523,SW1514,ST34491000,EW1514, ET34491000
--HSDV:0.014, VSDV:0.020, STATUS:FIXED, SATS:21, PDOP:2.041, HDOP:0.800, VDOP:1.878, TDOP:1.881, GDOP:0.794, NSDV:0.010, ESDV:0.010
--DT01-11-2009
--TM21:43:35
GPS,PN524,LA41.281758959400,LN22.08 2153644200,EL173.901000,--AS
--GS,PN524,N 4592604.8011,E 595605.3861,EL128.2133,--AS
--
GT,PN524,SW1514,ST34495000,EW1514, ET34495000
--HSDV:0.014, VSDV:0.020, STATUS:FIXED, SATS:21, PDOP:2.041, HDOP:0.800, VDOP:1.878, TDOP:1.881, GDOP:0.794, NSDV:0.010, ESDV:0.010
--DT01-11-2009
--TM21:43:39
GPS,PN525,LA41.281717893600,LN22.08 2223178800,EL172.816000,--AS
--GS,PN525,N 4592592.3459,E 595621.6870,EL127.1283,--AS
--
GT,PN525,SW1514,ST34499000,EW1514, ET34499000
--HSDV:0.014, VSDV:0.010, STATUS:FIXED, SATS:21, PDOP:2.041, HDOP:0.800, VDOP:1.878, TDOP:1.881, GDOP:0.794, NSDV:0.010, ESDV:0.010
--DT01-11-2009
--TM21:43:43
GPS,PN526,LA41.281640850600,LN22.08 2350668600,EL171.131000,--AS
--GS,PN526,N 4592568.9700,E 595651.5815,EL125.4432,--AS
--
GT,PN526,SW1514,ST34506000,EW1514, ET34506000
--HSDV:0.014, VSDV:0.010, STATUS:FIXED, SATS:20, PDOP:2.042, HDOP:0.800, VDOP:1.879, TDOP:1.881, GDOP:0.795, NSDV:0.010, ESDV:0.010
--DT01-11-2009
--TM21:43:50
GPS,PN527,LA41.281598739600,LN22.08 2420715600,EL170.128000,--AS
--GS,PN527,N 4592556.1941,E 595668.0057,EL124.4402,--AS
--
GT,PN527,SW1514,ST34510000,EW1514, ET34510000
--HSDV:0.014, VSDV:0.010, STATUS:FIXED, SATS:20, PDOP:2.042, HDOP:0.800, VDOP:1.879, TDOP:1.881, GDOP:0.795, NSDV:0.010, ESDV:0.010
--DT01-11-2009
--TM21:43:54
GPS,PN528,LA41.281554948000,LN22.08 2488629000,EL169.342000,--AS
--GS,PN528,N 4592542.8933,E 595683.9418,EL123.6541,--AS
--
GT,PN528,SW1514,ST34514000,EW1514, ET34514000
--HSDV:0.014, VSDV:0.020, STATUS:FIXED, SATS:21, PDOP:2.042, HDOP:0.800, VDOP:1.879, TDOP:1.881, GDOP:0.795, NSDV:0.010, ESDV:0.010
--DT01-11-2009
--TM21:43:58
GPS,PN529,LA41.281509172200,LN22.08 2552725800,EL168.643000,--AS
--GS,PN529,N 4592528.9686,E 595699.0004,EL122.9550,--AS
--
GT,PN529,SW1514,ST34518000,EW1514, ET34518000
--HSDV:0.014, VSDV:0.020, STATUS:FIXED, SATS:21, PDOP:2.042, HDOP:0.800, VDOP:1.879, TDOP:1.881, GDOP:0.795, NSDV:0.010, ESDV:0.010
--DT01-11-2009
--TM21:44:02
GPS,PN530,LA41.281462344600,LN22.08 2610115800,EL168.062000,--AS
--GS,PN530,N 4592514.6990,E 595712.5073,EL122.3739,--AS
--
GT,PN530,SW1514,ST34522000,EW1514, ET34522000
--HSDV:0.014, VSDV:0.010, STATUS:FIXED, SATS:21, PDOP:2.042, HDOP:0.800, VDOP:1.879, TDOP:1.881, GDOP:0.795, NSDV:0.010, ESDV:0.010
--DT01-11-2009
--TM21:44:06
GPS,PN531,LA41.281391902800,LN22.08 2680149600,EL167.634000,--AS
--GS,PN531,N 4592493.1834,E 595729.0443,EL121.9456,--AS
--
GT,PN531,SW1514,ST34528000,EW1514, ET34528000
--HSDV:0.014, VSDV:0.020, STATUS:FIXED, SATS:20, PDOP:2.042, HDOP:0.800, VDOP:1.879, TDOP:1.881, GDOP:0.795, NSDV:0.010, ESDV:0.010
--DT01-11-2009
--TM21:44:12
GPS,PN532,LA41.281341360000,LN22.08 2723501400,EL167.277000,--AS
--GS,PN532,N 4592477.7246,E 595739.3093,EL121.5884,--AS
--
GT,PN532,SW1514,ST34532000,EW1514, ET34532000
--HSDV:0.014, VSDV:0.020, STATUS:FIXED, SATS:21, PDOP:2.042, HDOP:0.800, VDOP:1.879, TDOP:1.881, GDOP:0.795, NSDV:0.010, ESDV:0.010
--DT01-11-2009
--TM21:44:16
GPS,PN533,LA41.281278625200,LN22.08 2778120600,EL167.022000,--AS
--GS,PN533,N 4592458.5393,E 595752.2384,EL121.3331,--AS
--
GT,PN533,SW1514,ST34537000,EW1514, ET34537000
--HSDV:0.014, VSDV:0.010, STATUS:FIXED, SATS:21, PDOP:2.042, HDOP:0.800, VDOP:1.879, TDOP:1.881, GDOP:0.795, NSDV:0.010, ESDV:0.010
--DT01-11-2009
--TM21:44:21
GPS,PN534,LA41.281242372600,LN22.08 2812033800,EL166.966000,--AS
--GS,PN534,N 4592447.4599,E 595760.2551,EL121.2770,--AS
--
GT,PN534,SW1514,ST34540000,EW1514, ET34540000
--HSDV:0.014, VSDV:0.010, STATUS:FIXED, SATS:21, PDOP:2.042, HDOP:0.800, VDOP:1.879, TDOP:1.881, GDOP:0.795, NSDV:0.010, ESDV:0.010
--DT01-11-2009
--TM21:44:24
GPS,PN535,LA41.281187425200,LN22.08 2869633200,EL166.945000,--AS

--GS,PN535,N 4592430.6861,E 595773.8440,EL121.2558,--AS
--
GT,PN535,SW1514,ST34545000,EW1514, ET34545000
--HSDV:0.022, VSDV:0.040, STATUS:FIXED, SATS:20, PDOP:2.296, HDOP:0.800, VDOP:2.152, TDOP:2.067, GDOP:0.999, NSDV:0.010, ESDV:0.020
--DT01-11-2009
--TM21:44:29
GPS,PN536,LA41.281151205000,LN22.08 2919469800,EL166.839000,--AS
--GS,PN536,N 4592419.6657,E 595785.5553,EL121.1497,--AS
--
GT,PN536,SW1514,ST34549000,EW1514, ET34549000
--HSDV:0.014, VSDV:0.020, STATUS:FIXED, SATS:20, PDOP:2.296, HDOP:0.800, VDOP:2.152, TDOP:2.067, GDOP:0.999, NSDV:0.010, ESDV:0.010
--DT01-11-2009
--TM21:44:33
GPS,PN537,LA41.281108963800,LN22.08 2991066000,EL166.941000,--AS
--GS,PN537,N 4592406.8546,E 595802.3401,EL121.2516,--AS
--
GT,PN537,SW1514,ST34554000,EW1514, ET34554000
--HSDV:0.014, VSDV:0.020, STATUS:FIXED, SATS:19, PDOP:2.044, HDOP:0.800, VDOP:1.881, TDOP:1.882, GDOP:0.797, NSDV:0.010, ESDV:0.010
--DT01-11-2009
--TM21:44:38
GPS,PN538,LA41.281079168400,LN22.08 3057641400,EL166.926000,--AS
--GS,PN538,N 4592397.8676,E 595817.9091,EL121.2367,--AS
--
GT,PN538,SW1514,ST34558000,EW1514, ET34558000
--HSDV:0.014, VSDV:0.020, STATUS:FIXED, SATS:21, PDOP:2.116, HDOP:0.800, VDOP:1.959, TDOP:1.957, GDOP:0.804, NSDV:0.010, ESDV:0.010
--DT01-11-2009
--TM21:44:42
GPS,PN539,LA41.281061173800,LN22.08 3110118000,EL166.933000,--AS
--GS,PN539,N 4592392.4777,E 595830.1586,EL121.2438,--AS
--
GT,PN539,SW1514,ST34561000,EW1514, ET34561000
--HSDV:0.014, VSDV:0.020, STATUS:FIXED, SATS:21, PDOP:2.044, HDOP:0.800, VDOP:1.881, TDOP:1.882, GDOP:0.797, NSDV:0.010, ESDV:0.010
--DT01-11-2009
--TM21:44:45
GPS,PN540,LA41.281037241000,LN22.08 3197102400,EL166.894000,--AS
--GS,PN540,N 4592385.3620,E 595850.4392,EL121.2050,--AS
--
GT,PN540,SW1514,ST34566000,EW1514, ET34566000
--HSDV:0.014, VSDV:0.020, STATUS:FIXED, SATS:21, PDOP:2.044, HDOP:0.800, VDOP:1.881, TDOP:1.882, GDOP:0.797, NSDV:0.010, ESDV:0.010
--DT01-11-2009
--TM21:44:50
GPS,PN541,LA41.281024419000,LN22.08 3250050000,EL166.932000,--AS
--GS,PN541,N 4592381.5693,E 595862.7769,EL121.2431,--AS
--
GT,PN541,SW1514,ST34569000,EW1514, ET34569000
--HSDV:0.014, VSDV:0.020, STATUS:FIXED, SATS:21, PDOP:2.044, HDOP:0.800, VDOP:1.881, TDOP:1.882, GDOP:0.797, NSDV:0.010, ESDV:0.010
--DT01-11-2009
--TM21:44:53
GPS,PN542,LA41.281000020600,LN22.08 3336606600,EL166.879000,--AS
--GS,PN542,N 4592374.3088,E 595882.9602,EL121.1903,--AS
--
GT,PN542,SW1514,ST34574000,EW1514, ET34574000
--HSDV:0.014, VSDV:0.020, STATUS:FIXED, SATS:21, PDOP:2.044, HDOP:0.800, VDOP:1.881, TDOP:1.882, GDOP:0.797, NSDV:0.010, ESDV:0.010
--DT01-11-2009
--TM21:44:58
GPS,PN543,LA41.280975398400,LN22.08 3399118800,EL166.901000,--AS
--GS,PN543,N 4592366.9053,E 595897.5654,EL121.2124,--AS
--
GT,PN543,SW1514,ST34578000,EW1514, ET34578000
--HSDV:0.014, VSDV:0.020, STATUS:FIXED, SATS:20, PDOP:2.044, HDOP:0.800, VDOP:1.881, TDOP:1.882, GDOP:0.797, NSDV:0.010, ESDV:0.010
--DT01-11-2009
--TM21:45:02
GPS,PN544,LA41.280933309000,LN22.08 3474499800,EL167.017000,--AS
--GS,PN544,N 4592354.1530,E 595915.2280,EL121.3284,--AS
--
GT,PN544,SW1514,ST34583000,EW1514, ET34583000
--HSDV:0.014, VSDV:0.020, STATUS:FIXED, SATS:20, PDOP:2.044, HDOP:0.800, VDOP:1.881, TDOP:1.882, GDOP:0.797, NSDV:0.010, ESDV:0.010
--DT01-11-2009
--TM21:45:07
GPS,PN545,LA41.280892885200,LN22.08 3531345000,EL167.072000,--AS
--GS,PN545,N 4592341.8575,E 595928.5831,EL121.3833,--AS
--
GT,PN545,SW1514,ST34587000,EW1514, ET34587000
--HSDV:0.014, VSDV:0.020, STATUS:FIXED, SATS:19, PDOP:2.130, HDOP:0.800, VDOP:1.974, TDOP:1.948, GDOP:0.861, NSDV:0.010, ESDV:0.010
--DT01-11-2009
--TM21:45:11
GPS,PN546,LA41.280849169800,LN22.08 3583892400,EL167.176000,--AS
--GS,PN546,N 4592328.5335,E 595940.9544,EL121.4871,--AS
--
GT,PN546,SW1514,ST34591000,EW1514, ET34591000
--HSDV:0.014, VSDV:0.020, STATUS:FIXED, SATS:17, PDOP:2.154, HDOP:0.800, VDOP:2.000, TDOP:1.961, GDOP:0.892, NSDV:0.010, ESDV:0.010
--DT01-11-2009
--TM21:45:15
GPS,PN547,LA41.280809377800,LN22.08 3630666000,EL167.303000,--AS
--GS,PN547,N 4592316.4020,E 595951.9700,EL121.6140,--AS
--
GT,PN547,SW1514,ST34595000,EW1514, ET34595000
--HSDV:0.014, VSDV:0.030, STATUS:FIXED, SATS:17, PDOP:2.154, HDOP:0.800, VDOP:2.000, TDOP:1.961, GDOP:0.892, NSDV:0.010, ESDV:0.010
--DT01-11-2009
--TM21:45:19
GPS,PN548,LA41.280751532400,LN22.08 3697096800,EL167.553000,--AS
--GS,PN548,N 4592298.7617,E 595967.6206,EL121.8638,--AS
--
GT,PN548,SW1514,ST34601000,EW1514, ET34601000
--HSDV:0.014, VSDV:0.020, STATUS:FIXED, SATS:19, PDOP:2.045, HDOP:0.800, VDOP:1.882, TDOP:1.882, GDOP:0.799, NSDV:0.010, ESDV:0.010
--DT01-11-2009
--TM21:45:25
GPS,PN549,LA41.280724016400,LN22.08 3729316200,EL167.754000,--AS
--GS,PN549,N 4592290.3725,E 595975.2091,EL122.0648,--AS
--
GT,PN549,SW1514,ST34604000,EW1514, ET34604000
--HSDV:0.014, VSDV:0.020, STATUS:FIXED, SATS:20, PDOP:2.045, HDOP:0.800, VDOP:1.882, TDOP:1.882, GDOP:0.799, NSDV:0.010, ESDV:0.010
--DT01-11-2009
--TM21:45:28
GPS,PN550,LA41.280688330200,LN22.08 3766359600,EL167.936000,--AS
--GS,PN550,N 4592279.4777,E 595983.9503,EL122.2466,--AS
--
GT,PN550,SW1514,ST34608000,EW1514, ET34608000
--HSDV:0.014, VSDV:0.020, STATUS:FIXED, SATS:21, PDOP:2.118, HDOP:0.800, VDOP:1.961, TDOP:1.959, GDOP:0.806, NSDV:0.010, ESDV:0.010
--DT01-11-2009
--TM21:45:32
GPS,PN551,LA41.280649189800,LN22.08 3799959600,EL168.136000,--AS
--GS,PN551,N 4592267.5067,E 595991.9067,EL122.4465,--AS
--
GT,PN551,SW1514,ST34612000,EW1514, ET34612000
--HSDV:0.014, VSDV:0.020, STATUS:FIXED, SATS:21, PDOP:2.045, HDOP:0.800, VDOP:1.882, TDOP:1.882, GDOP:0.799, NSDV:0.010, ESDV:0.010
--DT01-11-2009
--TM21:45:36
GPS,PN552,LA41.280609304800,LN22.08 3832098000,EL168.225000,--AS
--GS,PN552,N 4592255.3015,E 595999.5271,EL122.5353,--AS
--
GT,PN552,SW1514,ST34616000,EW1514, ET34616000
--HSDV:0.014, VSDV:0.020, STATUS:FIXED, SATS:21, PDOP:2.045, HDOP:0.800, VDOP:1.882, TDOP:1.882, GDOP:0.799, NSDV:0.010, ESDV:0.010
--DT01-11-2009
--TM21:45:40
GPS,PN553,LA41.280624797400,LN22.08 3844879200,EL168.264000,--AS
--GS,PN553,N 4592260.1202,E 596002.4293,EL122.5745,--AS
--
GT,PN553,SW1514,ST34644000,EW1514, ET34644000
--HSDV:0.014, VSDV:0.020, STATUS:FIXED, SATS:21, PDOP:2.046, HDOP:0.800, VDOP:1.883, TDOP:1.883, GDOP:0.800, NSDV:0.010, ESDV:0.010
--DT01-11-2009
--TM21:46:08
GPS,PN554,LA41.280640041000,LN22.08 3832083000,EL168.208000,--AS
--GS,PN554,N 4592264.7833,E 595999.3978,EL122.5185,--AS
--
GT,PN554,SW1514,ST34648000,EW1514, ET34648000
--HSDV:0.014, VSDV:0.020, STATUS:FIXED, SATS:21, PDOP:2.046, HDOP:0.800, VDOP:1.883, TDOP:1.883, GDOP:0.800, NSDV:0.010, ESDV:0.010
--DT01-11-2009
--TM21:46:12
GPS,PN555,LA41.280670560600,LN22.08 3807789600,EL168.111000,--AS

--GS,PN555,N 4592274.1234,E 595993.6361,EL122.4217,--AS
--
GT,PN555,SW1514,ST34654000,EW1514, ET34654000
--HSDV:0.014, VSDV:0.020, STATUS:FIXED, SATS:20, PDOP:2.046, HDOP:0.800, VDOP:1.883, TDOP:1.883, GDOP:0.800, NSDV:0.010, ESDV:0.010
--DT01-11-2009
--TM21:46:18
GPS,PN556,LA41.280687142200,LN22.08 3799177200,EL168.003000,--AS
--GS,PN556,N 4592279.2122,E 595991.5699,EL122.3138,--AS
--
GT,PN556,SW1514,ST34657000,EW1514, ET34657000
--HSDV:0.014, VSDV:0.020, STATUS:FIXED, SATS:20, PDOP:2.046, HDOP:0.800, VDOP:1.883, TDOP:1.883, GDOP:0.800, NSDV:0.010, ESDV:0.010
--DT01-11-2009
--TM21:46:21
GPS,PN557,LA41.280705519000,LN22.08 3796165800,EL167.861000,--AS
--GS,PN557,N 4592284.8720,E 595990.7959,EL122.1719,--AS
--
GT,PN557,SW1514,ST34664000,EW1514, ET34664000
--HSDV:0.014, VSDV:0.020, STATUS:FIXED, SATS:20, PDOP:2.135, HDOP:0.800, VDOP:1.979, TDOP:1.951, GDOP:0.866, NSDV:0.010, ESDV:0.010
--DT01-11-2009
--TM21:46:28
GPS,PN558,LA41.280732637200,LN22.08 3803403000,EL167.620000,--AS
--GS,PN558,N 4592293.2599,E 595992.3642,EL121.9312,--AS
--
GT,PN558,SW1514,ST34668000,EW1514, ET34668000
--HSDV:0.014, VSDV:0.020, STATUS:FIXED, SATS:20, PDOP:2.135, HDOP:0.800, VDOP:1.979, TDOP:1.951, GDOP:0.866, NSDV:0.010, ESDV:0.010
--DT01-11-2009
--TM21:46:32
GPS,PN559,LA41.280759970200,LN22.08 3814931400,EL167.396000,--AS
--GS,PN559,N 4592301.7273,E 595994.9273,EL121.7074,--AS
--
GT,PN559,SW1514,ST34671000,EW1514, ET34671000
--HSDV:0.014, VSDV:0.020, STATUS:FIXED, SATS:19, PDOP:2.486, HDOP:0.900, VDOP:2.317, TDOP:2.219, GDOP:1.121, NSDV:0.010, ESDV:0.010
--DT01-11-2009
--TM21:46:35
GPS,PN560,LA41.280788147400,LN22.08 3826912200,EL167.123000,--AS
--GS,PN560,N 4592310.4566,E 595997.5919,EL121.4347,--AS
--
GT,PN560,SW1514,ST34674000,EW1514, ET34674000
--HSDV:0.014, VSDV:0.020, STATUS:FIXED, SATS:20, PDOP:2.451, HDOP:0.800, VDOP:2.317, TDOP:2.180, GDOP:1.121, NSDV:0.010, ESDV:0.010
--DT01-11-2009
--TM21:46:38
GPS,PN561,LA41.280838490400,LN22.08 3852727200,EL166.835000,--AS
--GS,PN561,N 4592326.0663,E 596003.3758,EL121.1473,--AS
--
GT,PN561,SW1514,ST34679000,EW1514, ET34679000
--HSDV:0.014, VSDV:0.020, STATUS:FIXED, SATS:20, PDOP:2.136, HDOP:0.800, VDOP:1.980, TDOP:1.952, GDOP:0.867, NSDV:0.010, ESDV:0.010
--DT01-11-2009
--TM21:46:43
GPS,PN562,LA41.280880018800,LN22.08 3877877400,EL166.791000,--AS
--GS,PN562,N 4592338.9548,E 596009.0414,EL121.1037,--AS
--
GT,PN562,SW1514,ST34683000,EW1514, ET34683000
--HSDV:0.014, VSDV:0.020, STATUS:FIXED, SATS:20, PDOP:2.136, HDOP:0.800, VDOP:1.980, TDOP:1.951, GDOP:0.868, NSDV:0.010, ESDV:0.010
--DT01-11-2009
--TM21:46:47
GPS,PN563,LA41.280911801400,LN22.08 3898041000,EL166.712000,--AS
--GS,PN563,N 4592348.8214,E 596013.5899,EL121.0251,--AS
--
GT,PN563,SW1514,ST34686000,EW1514, ET34686000
--HSDV:0.014, VSDV:0.020, STATUS:FIXED, SATS:20, PDOP:2.136, HDOP:0.800, VDOP:1.980, TDOP:1.951, GDOP:0.868, NSDV:0.010, ESDV:0.010
--DT01-11-2009
--TM21:46:50
GPS,PN564,LA41.280962686200,LN22.08 3931648800,EL166.488000,--AS
--GS,PN564,N 4592364.6223,E 596021.1795,EL120.8017,--AS
--
GT,PN564,SW1514,ST34691000,EW1514, ET34691000
--HSDV:0.014, VSDV:0.020, STATUS:FIXED, SATS:20, PDOP:2.136, HDOP:0.800, VDOP:1.980, TDOP:1.951, GDOP:0.868, NSDV:0.010, ESDV:0.010
--DT01-11-2009
--TM21:46:55
GPS,PN565,LA41.280998365800,LN22.08 3957066600,EL166.259000,--AS
--GS,PN565,N 4592375.7073,E 596026.9311,EL120.5731,--AS
--
GT,PN565,SW1514,ST34695000,EW1514, ET34695000
--HSDV:0.014, VSDV:0.020, STATUS:FIXED, SATS:20, PDOP:2.136, HDOP:0.800, VDOP:1.980, TDOP:1.951, GDOP:0.868, NSDV:0.010, ESDV:0.010
--DT01-11-2009
--TM21:46:59
GPS,PN566,LA41.281035646800,LN22.08 3968815200,EL166.083000,--AS
--GS,PN566,N 4592387.2443,E 596029.5045,EL120.3974,--AS
--
GT,PN566,SW1514,ST34699000,EW1514, ET34699000
--HSDV:0.014, VSDV:0.020, STATUS:FIXED, SATS:20, PDOP:2.136, HDOP:0.800, VDOP:1.980, TDOP:1.951, GDOP:0.868, NSDV:0.010, ESDV:0.010
--DT01-11-2009
--TM21:47:03
GPS,PN567,LA41.281070448600,LN22.08 3956953200,EL165.148000,--AS
--GS,PN567,N 4592397.9437,E 596026.6098,EL119.4627,--AS
--
GT,PN567,SW1514,ST34703000,EW1514, ET34703000
--HSDV:0.014, VSDV:0.020, STATUS:FIXED, SATS:20, PDOP:2.136, HDOP:0.800, VDOP:1.980, TDOP:1.951, GDOP:0.868, NSDV:0.010, ESDV:0.010
--DT01-11-2009
--TM21:47:07
GPS,PN568,LA41.281099915200,LN22.08 3925948200,EL164.362000,--AS
--GS,PN568,N 4592406.9384,E 596019.2952,EL118.6768,--AS
--
GT,PN568,SW1514,ST34707000,EW1514, ET34707000
--HSDV:0.014, VSDV:0.020, STATUS:FIXED, SATS:20, PDOP:2.136, HDOP:0.800, VDOP:1.980, TDOP:1.951, GDOP:0.868, NSDV:0.010, ESDV:0.010
--DT01-11-2009
--TM21:47:11
GPS,PN569,LA41.281123695600,LN22.08 3871552800,EL163.326000,--AS
--GS,PN569,N 4592414.1070,E 596006.5766,EL117.6407,--AS
--
GT,PN569,SW1514,ST34712000,EW1514, ET34712000
--HSDV:0.014, VSDV:0.020, STATUS:FIXED, SATS:20, PDOP:2.136, HDOP:0.800, VDOP:1.980, TDOP:1.951, GDOP:0.868, NSDV:0.010, ESDV:0.010
--DT01-11-2009
--TM21:47:16
GPS,PN570,LA41.281141643400,LN22.08 3826614000,EL162.547000,--AS
--GS,PN570,N 4592419.5054,E 595996.0762,EL116.8617,--AS
--
GT,PN570,SW1514,ST34716000,EW1514, ET34716000
--HSDV:0.014, VSDV:0.020, STATUS:FIXED, SATS:19, PDOP:2.136, HDOP:0.800, VDOP:1.980, TDOP:1.951, GDOP:0.868, NSDV:0.010, ESDV:0.010
--DT01-11-2009
--TM21:47:20
GPS,PN571,LA41.281159459800,LN22.08 3782034600,EL161.673000,--AS
--GS,PN571,N 4592424.8643,E 595985.6597,EL115.9876,--AS
--
GT,PN571,SW1514,ST34720000,EW1514, ET34720000
--HSDV:0.014, VSDV:0.020, STATUS:FIXED, SATS:19, PDOP:2.136, HDOP:0.800, VDOP:1.980, TDOP:1.951, GDOP:0.868, NSDV:0.010, ESDV:0.010
--DT01-11-2009
--TM21:47:24
GPS,PN572,LA41.281174832400,LN22.08 3746604600,EL161.076000,--AS
--GS,PN572,N 4592429.4976,E 595977.3761,EL115.3906,--AS
--
GT,PN572,SW1514,ST34724000,EW1514, ET34724000
--HSDV:0.014, VSDV:0.020, STATUS:FIXED, SATS:19, PDOP:2.136, HDOP:0.800, VDOP:1.980, TDOP:1.951, GDOP:0.868, NSDV:0.010, ESDV:0.010
--DT01-11-2009
--TM21:47:28
GPS,PN573,LA41.281188310800,LN22.08 3724597800,EL160.661000,--AS
--GS,PN573,N 4592433.5878,E 595972.2148,EL114.9756,--AS
--
GT,PN573,SW1514,ST34728000,EW1514, ET34728000
--HSDV:0.014, VSDV:0.020, STATUS:FIXED, SATS:20, PDOP:2.136, HDOP:0.800, VDOP:1.980, TDOP:1.951, GDOP:0.868, NSDV:0.010, ESDV:0.010
--DT01-11-2009
--TM21:47:32
GPS,PN574,LA41.281200766800,LN22.08 3709954200,EL160.406000,--AS
--GS,PN574,N 4592437.3853,E 595968.7661,EL114.7206,--AS
--
GT,PN574,SW1514,ST34731000,EW1514, ET34731000
--HSDV:0.014, VSDV:0.020, STATUS:FIXED, SATS:19, PDOP:2.136, HDOP:0.800, VDOP:1.980, TDOP:1.951, GDOP:0.868, NSDV:0.010, ESDV:0.010
--DT01-11-2009
--TM21:47:35
GPS,PN575,LA41.281220102400,LN22.08 3699787800,EL160.100000,--AS

--GS,PN575,N 4592443.3188,E 595966.3282,EL114.4147,--AS
--
GT,PN575,SW1514,ST34734000,EW1514, ET34734000
--HSDV:0.014, VSDV:0.020, STATUS:FIXED, SATS:19, PDOP:2.136, HDOP:0.800, VDOP:1.980, TDOP:1.951, GDOP:0.868, NSDV:0.010, ESDV:0.010
--DT01-11-2009
--TM21:47:38
GPS,PN576,LA41.281244574600,LN22.08 3701386800,EL159.941000,--AS
--GS,PN576,N 4592450.8732,E 595966.5991,EL114.2560,--AS
--
GT,PN576,SW1514,ST34738000,EW1514, ET34738000
--HSDV:0.014, VSDV:0.020, STATUS:FIXED, SATS:19, PDOP:2.136, HDOP:0.800, VDOP:1.980, TDOP:1.951, GDOP:0.868, NSDV:0.010, ESDV:0.010
--DT01-11-2009
--TM21:47:42
GPS,PN577,LA41.281260507000,LN22.08 3709924800,EL159.900000,--AS
--GS,PN577,N 4592455.8144,E 595968.5149,EL114.2151,--AS
--
GT,PN577,SW1514,ST34741000,EW1514, ET34741000
--HSDV:0.014, VSDV:0.020, STATUS:FIXED, SATS:17, PDOP:2.136, HDOP:0.800, VDOP:1.980, TDOP:1.951, GDOP:0.868, NSDV:0.010, ESDV:0.010
--DT01-11-2009
--TM21:47:45
GPS,PN578,LA41.281294750800,LN22.08 3747846000,EL159.781000,--AS
--GS,PN578,N 4592466.4949,E 595977.1735,EL114.0966,--AS
--
GT,PN578,SW1514,ST34758000,EW1514, ET34758000
--HSDV:0.014, VSDV:0.020, STATUS:FIXED, SATS:17, PDOP:2.436, HDOP:1.000, VDOP:2.221, TDOP:2.255, GDOP:0.921, NSDV:0.010, ESDV:0.010
--DT01-11-2009
--TM21:48:02
GPS,PN579,LA41.281306569000,LN22.08 3776096400,EL159.746000,--AS
--GS,PN579,N 4592470.2277,E 595983.6799,EL114.0618,--AS
--
GT,PN579,SW1514,ST34764000,EW1514, ET34764000
--HSDV:0.014, VSDV:0.020, STATUS:FIXED, SATS:20, PDOP:2.141, HDOP:0.800, VDOP:1.986, TDOP:1.955, GDOP:0.874, NSDV:0.010, ESDV:0.010
--DT01-11-2009
--TM21:48:08
GPS,PN580,LA41.281314979800,LN22.08 3806909400,EL159.765000,--AS
--GS,PN580,N 4592472.9171,E 595990.7949,EL114.0810,--AS
--
GT,PN580,SW1514,ST34768000,EW1514, ET34768000
--HSDV:0.014, VSDV:0.020, STATUS:FIXED, SATS:20, PDOP:2.141, HDOP:0.800, VDOP:1.986, TDOP:1.955, GDOP:0.874, NSDV:0.010, ESDV:0.010
--DT01-11-2009
--TM21:48:12
GPS,PN581,LA41.281306332600,LN22.08 3866772600,EL160.283000,--AS
--GS,PN581,N 4592470.4338,E 596004.7200,EL114.5992,--AS
--
GT,PN581,SW1514,ST34776000,EW1514, ET34776000
--HSDV:0.014, VSDV:0.020, STATUS:FIXED, SATS:20, PDOP:2.141, HDOP:0.800, VDOP:1.986, TDOP:1.955, GDOP:0.874, NSDV:0.010, ESDV:0.010
--DT01-11-2009
--TM21:48:20
GPS,PN582,LA41.281286524200,LN22.08 3905469000,EL161.043000,--AS
--GS,PN582,N 4592464.4423,E 596013.7796,EL115.3592,--AS
--
GT,PN582,SW1514,ST34782000,EW1514, ET34782000
--HSDV:0.014, VSDV:0.020, STATUS:FIXED, SATS:20, PDOP:2.141, HDOP:0.800, VDOP:1.986, TDOP:1.955, GDOP:0.874, NSDV:0.010, ESDV:0.010
--DT01-11-2009
--TM21:48:26
GPS,PN583,LA41.281271269800,LN22.08 3933379200,EL161.629000,--AS
--GS,PN583,N 4592459.8224,E 596020.3180,EL115.9452,--AS
--
GT,PN583,SW1514,ST34786000,EW1514, ET34786000
--HSDV:0.014, VSDV:0.020, STATUS:FIXED, SATS:20, PDOP:2.141, HDOP:0.800, VDOP:1.986, TDOP:1.955, GDOP:0.874, NSDV:0.010, ESDV:0.010
--DT01-11-2009
--TM21:48:30
GPS,PN584,LA41.281247925000,LN22.08 3976628400,EL162.589000,--AS
--GS,PN584,N 4592452.7539,E 596030.4484,EL116.9052,--AS
--
GT,PN584,SW1514,ST34791000,EW1514, ET34791000
--HSDV:0.014, VSDV:0.020, STATUS:FIXED, SATS:20, PDOP:2.141, HDOP:0.800, VDOP:1.986, TDOP:1.955, GDOP:0.874, NSDV:0.010, ESDV:0.010
--DT01-11-2009
--TM21:48:35
GPS,PN585,LA41.281217640600,LN22.08 4030687200,EL163.616000,--AS
--GS,PN585,N 4592443.5779,E 596043.1154,EL117.9322,--AS
--
GT,PN585,SW1514,ST34797000,EW1514, ET34797000
--HSDV:0.014, VSDV:0.020, STATUS:FIXED, SATS:20, PDOP:2.141, HDOP:0.800, VDOP:1.986, TDOP:1.955, GDOP:0.874, NSDV:0.010, ESDV:0.010
--DT01-11-2009
--TM21:48:41
GPS,PN586,LA41.281203021600,LN22.08 4071802800,EL164.419000,--AS
--GS,PN586,N 4592439.1947,E 596052.7152,EL118.7353,--AS
--
GT,PN586,SW1514,ST34801000,EW1514, ET34801000
--HSDV:0.014, VSDV:0.020, STATUS:FIXED, SATS:20, PDOP:2.141, HDOP:0.800, VDOP:1.986, TDOP:1.955, GDOP:0.874, NSDV:0.010, ESDV:0.010
--DT01-11-2009
--TM21:48:45
GPS,PN587,LA41.281198998600,LN22.08 4105332000,EL164.835000,--AS
--GS,PN587,N 4592438.0569,E 596060.5113,EL119.1514,--AS
--
GT,PN587,SW1514,ST34804000,EW1514, ET34804000
--HSDV:0.014, VSDV:0.020, STATUS:FIXED, SATS:20, PDOP:2.142, HDOP:0.800, VDOP:1.987, TDOP:1.955, GDOP:0.876, NSDV:0.010, ESDV:0.010
--DT01-11-2009
--TM21:48:49
GPS,PN588,LA41.281201426800,LN22.08 4149487800,EL165.296000,--AS
--GS,PN588,N 4592438.9420,E 596070.7466,EL119.6127,--AS
--
GT,PN588,SW1514,ST34808000,EW1514, ET34808000
--HSDV:0.014, VSDV:0.020, STATUS:FIXED, SATS:19, PDOP:2.142, HDOP:0.800, VDOP:1.987, TDOP:1.955, GDOP:0.876, NSDV:0.010, ESDV:0.010
--DT01-11-2009
--TM21:48:52
GPS,PN589,LA41.281210329000,LN22.08 4199112000,EL165.424000,--AS
--GS,PN589,N 4592441.8411,E 596082.2243,EL119.7409,--AS
--
GT,PN589,SW1514,ST34813000,EW1514, ET34813000
--HSDV:0.014, VSDV:0.020, STATUS:FIXED, SATS:19, PDOP:2.142, HDOP:0.800, VDOP:1.987, TDOP:1.955, GDOP:0.876, NSDV:0.010, ESDV:0.010
--DT01-11-2009
--TM21:48:57
GPS,PN590,LA41.281215969600,LN22.08 4267338600,EL165.261000,--AS
--GS,PN590,N 4592443.7914,E 596098.0315,EL119.5783,--AS
--
GT,PN590,SW1514,ST34819000,EW1514, ET34819000
--HSDV:0.014, VSDV:0.020, STATUS:FIXED, SATS:19, PDOP:2.144, HDOP:0.800, VDOP:1.989, TDOP:1.956, GDOP:0.877, NSDV:0.010, ESDV:0.010
--DT01-11-2009
--TM21:49:03
GPS,PN591,LA41.281221446400,LN22.08 4315899000,EL165.170000,--AS
--GS,PN591,N 4592445.6306,E 596109.2764,EL119.4876,--AS
--
GT,PN591,SW1514,ST34827000,EW1514, ET34827000
--HSDV:0.014, VSDV:0.020, STATUS:FIXED, SATS:19, PDOP:2.497, HDOP:0.900, VDOP:2.329, TDOP:2.225, GDOP:1.132, NSDV:0.010, ESDV:0.010
--DT01-11-2009
--TM21:49:11
GPS,PN592,LA41.281240675800,LN22.08 4365538200,EL164.970000,--AS
--GS,PN592,N 4592451.7156,E 596120.7152,EL119.2880,--AS
--
GT,PN592,SW1514,ST34831000,EW1514, ET34831000
--HSDV:0.014, VSDV:0.020, STATUS:FIXED, SATS:20, PDOP:2.463, HDOP:0.800, VDOP:2.329, TDOP:2.187, GDOP:1.132, NSDV:0.010, ESDV:0.010
--DT01-11-2009
--TM21:49:15
GPS,PN593,LA41.281259943600,LN22.08 4395420000,EL164.850000,--AS
--GS,PN593,N 4592457.7516,E 596127.5696,EL119.1683,--AS
--
GT,PN593,SW1514,ST34834000,EW1514, ET34834000
--HSDV:0.014, VSDV:0.020, STATUS:FIXED, SATS:19, PDOP:2.144, HDOP:0.800, VDOP:1.989, TDOP:1.956, GDOP:0.878, NSDV:0.010, ESDV:0.010
--DT01-11-2009
--TM21:49:18
GPS,PN594,LA41.281296191400,LN22.08 4440325200,EL164.550000,--AS
--GS,PN594,N 4592469.0721,E 596137.8402,EL118.8688,--AS
--
GT,PN594,SW1514,ST34839000,EW1514, ET34839000
--HSDV:0.014, VSDV:0.020, STATUS:FIXED, SATS:20, PDOP:2.144, HDOP:0.800, VDOP:1.989, TDOP:1.956, GDOP:0.878, NSDV:0.010, ESDV:0.010
--DT01-11-2009
--TM21:49:23
GPS,PN595,LA41.281318366200,LN22.08 4465435800,EL164.366000,--AS

--GS,PN595,N 4592475.9902,E 596143.5756,EL118.6851,--AS
--
GT,PN595,SW1514,ST34842000,EW1514, ET34842000
--HSDV:0.014, VSDV:0.020, STATUS:FIXED, SATS:20, PDOP:2.144, HDOP:0.800, VDOP:1.989, TDOP:1.956, GDOP:0.878, NSDV:0.010, ESDV:0.010
--DT01-11-2009
--TM21:49:26
GPS,PN596,LA41.281347531600,LN22.08 4500483600,EL164.177000,--AS
--GS,PN596,N 4592485.0955,E 596151.5880,EL118.4965,--AS
--
GT,PN596,SW1514,ST34846000,EW1514, ET34846000
--HSDV:0.014, VSDV:0.020, STATUS:FIXED, SATS:13, PDOP:2.226, HDOP:1.000, VDOP:1.989, TDOP:2.046, GDOP:0.878, NSDV:0.010, ESDV:0.010
--DT01-11-2009
--TM21:49:30
GPS,PN597,LA41.281378351800,LN22.08 4536841200,EL164.006000,--AS
--GS,PN597,N 4592494.7153,E 596159.8975,EL118.3259,--AS
--
GT,PN597,SW1514,ST34850000,EW1514, ET34850000
--HSDV:0.014, VSDV:0.020, STATUS:FIXED, SATS:20, PDOP:2.459, HDOP:0.800, VDOP:2.325, TDOP:2.196, GDOP:1.106, NSDV:0.010, ESDV:0.010
--DT01-11-2009
--TM21:49:34
GPS,PN598,LA41.281409893800,LN22.08 4572173400,EL163.865000,--AS
--GS,PN598,N 4592504.5546,E 596167.9661,EL118.1853,--AS
--
GT,PN598,SW1514,ST34854000,EW1514, ET34854000
--HSDV:0.117, VSDV:0.140, STATUS:FIXED, SATS:10, PDOP:2.501, HDOP:1.200, VDOP:2.194, TDOP:2.321, GDOP:0.930, NSDV:0.100, ESDV:0.060
--DT01-11-2009
--TM21:49:38
GPS,PN599,LA41.281453645800,LN22.08 4622281200,EL163.432000,--AS
--GS,PN599,N 4592518.2061,E 596179.4129,EL117.7529,--AS
--
GT,PN599,SW1514,ST34859000,EW1514, ET34859000
--HSDV:0.022, VSDV:0.040, STATUS:FIXED, SATS:14, PDOP:2.306, HDOP:1.100, VDOP:2.027, TDOP:2.131, GDOP:0.881, NSDV:0.020, ESDV:0.010
--DT01-11-2009
--TM21:49:43
GPS,PN600,LA41.281487842200,LN22.08 4668395400,EL163.378000,--AS
--GS,PN600,N 4592528.8976,E 596189.9723,EL117.6994,--AS
--
GT,PN600,SW1514,ST34863000,EW1514, ET34863000
--HSDV:0.064, VSDV:0.110, STATUS:FIXED, SATS:19, PDOP:2.145, HDOP:0.800, VDOP:1.990, TDOP:1.956, GDOP:0.879, NSDV:0.040, ESDV:0.050
--DT01-11-2009
--TM21:49:47
GPS,PN601,LA41.281518699000,LN22.08 4712930400,EL163.530000,--AS
--GS,PN601,N 4592538.5539,E 596200.1789,EL117.8519,--AS
--
GT,PN601,SW1514,ST34867000,EW1514, ET34867000
--HSDV:0.014, VSDV:0.020, STATUS:FIXED, SATS:19, PDOP:2.145, HDOP:0.800, VDOP:1.990, TDOP:1.956, GDOP:0.879, NSDV:0.010, ESDV:0.010
--DT01-11-2009
--TM21:49:51
GPS,PN602,LA41.281542166800,LN22.08 4752381600,EL163.333000,--AS
--GS,PN602,N 4592545.9152,E 596209.2362,EL117.6552,--AS
--
GT,PN602,SW1514,ST34871000,EW1514, ET34871000
--HSDV:0.014, VSDV:0.020, STATUS:FIXED, SATS:19, PDOP:2.145, HDOP:0.800, VDOP:1.990, TDOP:1.956, GDOP:0.879, NSDV:0.010, ESDV:0.010
--DT01-11-2009
--TM21:49:55
GPS,PN603,LA41.281555237800,LN22.08 4795036200,EL163.219000,--AS
--GS,PN603,N 4592550.0790,E 596219.0795,EL117.5415,--AS
--
GT,PN603,SW1514,ST34877000,EW1514, ET34877000
--HSDV:0.014, VSDV:0.020, STATUS:FIXED, SATS:19, PDOP:2.234, HDOP:0.900, VDOP:2.045, TDOP:2.048, GDOP:0.894, NSDV:0.010, ESDV:0.010
--DT01-11-2009
--TM21:50:01
GPS,PN604,LA41.281553932200,LN22.08 4825193400,EL163.166000,--AS
--GS,PN604,N 4592549.7693,E 596226.0820,EL117.4887,--AS
--
GT,PN604,SW1514,ST34881000,EW1514, ET34881000
--HSDV:0.014, VSDV:0.020, STATUS:FIXED, SATS:19, PDOP:2.465, HDOP:0.800, VDOP:2.332, TDOP:2.188, GDOP:1.136, NSDV:0.010, ESDV:0.010
--DT01-11-2009
--TM21:50:05
GPS,PN605,LA41.281540507200,LN22.08 4867527000,EL163.275000,--AS
--GS,PN605,N 4592545.7585,E 596235.9594,EL117.5977,--AS
--
GT,PN605,SW1514,ST34886000,EW1514, ET34886000
--HSDV:0.014, VSDV:0.020, STATUS:FIXED, SATS:19, PDOP:2.185, HDOP:0.900, VDOP:1.991, TDOP:2.000, GDOP:0.880, NSDV:0.010, ESDV:0.010
--DT01-11-2009
--TM21:50:10
GPS,PN606,LA41.281516910400,LN22.08 4908989400,EL163.254000,--AS
--GS,PN606,N 4592538.6071,E 596245.6765,EL117.5767,--AS
--
GT,PN606,SW1514,ST34891000,EW1514, ET34891000
--HSDV:0.014, VSDV:0.020, STATUS:FIXED, SATS:19, PDOP:2.384, HDOP:0.800, VDOP:2.246, TDOP:2.193, GDOP:0.935, NSDV:0.010, ESDV:0.010
--DT01-11-2009
--TM21:50:15
GPS,PN607,LA41.293114950400,LN22.05 5893030200,EL192.730000,--AS
--GS,PN607,N 4594831.0824,E 592267.6825,EL147.0399,--AS
--
GT,PN607,SW1514,ST35776000,EW1514, ET35776000
--HSDV:0.014, VSDV:0.020, STATUS:FIXED, SATS:19, PDOP:2.129, HDOP:0.800, VDOP:1.973, TDOP:1.928, GDOP:0.903, NSDV:0.010, ESDV:0.010
--DT01-11-2009
--TM22:05:00
GPS,PN608,LA41.293109350600,LN22.05 5897599200,EL192.692000,--AS
--GS,PN608,N 4594829.3684,E 592268.7643,EL147.0019,--AS
--
GT,PN608,SW1514,ST35779000,EW1514, ET35779000
--HSDV:0.014, VSDV:0.020, STATUS:FIXED, SATS:19, PDOP:2.129, HDOP:0.800, VDOP:1.973, TDOP:1.928, GDOP:0.903, NSDV:0.010, ESDV:0.010
--DT01-11-2009
--TM22:05:03
GPS,PN609,LA41.293098275800,LN22.05 5903182200,EL192.689000,--AS
--GS,PN609,N 4594825.9685,E 592270.1029,EL146.9988,--AS
--
GT,PN609,SW1514,ST35783000,EW1514, ET35783000
--HSDV:0.014, VSDV:0.020, STATUS:FIXED, SATS:19, PDOP:2.129, HDOP:0.800, VDOP:1.973, TDOP:1.928, GDOP:0.903, NSDV:0.010, ESDV:0.010
--DT01-11-2009
--TM22:05:07
GPS,PN610,LA41.293073389600,LN22.05 5906355600,EL192.734000,--AS
--GS,PN610,N 4594818.3008,E 592270.9369,EL147.0436,--AS
--
GT,PN610,SW1514,ST35788000,EW1514, ET35788000
--HSDV:0.014, VSDV:0.020, STATUS:FIXED, SATS:20, PDOP:2.129, HDOP:0.800, VDOP:1.973, TDOP:1.928, GDOP:0.903, NSDV:0.010, ESDV:0.010
--DT01-11-2009
--TM22:05:12
GPS,PN611,LA41.293048131400,LN22.05 5905371000,EL192.840000,--AS
--GS,PN611,N 4594810.5059,E 592270.8079,EL147.1494,--AS
--
GT,PN611,SW1514,ST35792000,EW1514, ET35792000
--HSDV:0.014, VSDV:0.020, STATUS:FIXED, SATS:18, PDOP:2.129, HDOP:0.800, VDOP:1.973, TDOP:1.928, GDOP:0.903, NSDV:0.010, ESDV:0.010
--DT01-11-2009
--TM22:05:16
GPS,PN612,LA41.293021701400,LN22.05 5903838000,EL193.001000,--AS
--GS,PN612,N 4594802.3480,E 592270.5564,EL147.3102,--AS
--
GT,PN612,SW1514,ST35796000,EW1514, ET35796000
--HSDV:0.014, VSDV:0.020, STATUS:FIXED, SATS:19, PDOP:2.127, HDOP:0.800, VDOP:1.971, TDOP:1.926, GDOP:0.903, NSDV:0.010, ESDV:0.010
--DT01-11-2009
--TM22:05:20
GPS,PN613,LA41.293002005200,LN22.05 5902914000,EL193.154000,--AS
--GS,PN613,N 4594796.2692,E 592270.4196,EL147.4630,--AS
--
GT,PN613,SW1514,ST35799000,EW1514, ET35799000
--HSDV:0.014, VSDV:0.020, STATUS:FIXED, SATS:19, PDOP:2.127, HDOP:0.800, VDOP:1.971, TDOP:1.926, GDOP:0.903, NSDV:0.010, ESDV:0.010
--DT01-11-2009
--TM22:05:23
GPS,PN614,LA41.292951704200,LN22.05 5901322800,EL193.714000,--AS
--GS,PN614,N 4594780.7472,E 592270.2485,EL148.0226,--AS
--
GT,PN614,SW1514,ST35809000,EW1514, ET35809000
--HSDV:0.014, VSDV:0.020, STATUS:FIXED, SATS:19, PDOP:2.127, HDOP:0.800, VDOP:1.971, TDOP:1.926, GDOP:0.903, NSDV:0.010, ESDV:0.010
--DT01-11-2009
--TM22:05:33
GPS,PN615,LA41.292890024200,LN22.05 5897907600,EL194.387000,--AS

--GS,PN615,N 4594761.7094,E 592269.6992,EL148.6950,--AS
--
GT,PN615,SW1514,ST35819000,EW1514, ET35819000
--HSDV:0.014, VSDV:0.020, STATUS:FIXED, SATS:20, PDOP:2.127, HDOP:0.800, VDOP:1.971, TDOP:1.926, GDOP:0.903, NSDV:0.010, ESDV:0.010
--DT01-11-2009
--TM22:05:43
GPS,PN616,LA41.292822492400,LN22.05 5896319400,EL195.309000,--AS
--GS,PN616,N 4594740.8718,E 592269.5966,EL149.6165,--AS
--
GT,PN616,SW1514,ST35829000,EW1514, ET35829000
--HSDV:0.014, VSDV:0.020, STATUS:FIXED, SATS:19, PDOP:2.125, HDOP:0.800, VDOP:1.969, TDOP:1.924, GDOP:0.903, NSDV:0.010, ESDV:0.010
--DT01-11-2009
--TM22:05:53
GPS,PN617,LA41.292796282000,LN22.05 5894272200,EL195.707000,--AS
--GS,PN617,N 4594732.7801,E 592269.2249,EL150.0142,--AS
--
GT,PN617,SW1514,ST35833000,EW1514, ET35833000
--HSDV:0.014, VSDV:0.020, STATUS:FIXED, SATS:19, PDOP:2.125, HDOP:0.800, VDOP:1.969, TDOP:1.924, GDOP:0.903, NSDV:0.010, ESDV:0.010
--DT01-11-2009
--TM22:05:57
GPS,PN618,LA41.292754012000,LN22.05 5892735000,EL196.284000,--AS
--GS,PN618,N 4594719.7357,E 592269.0347,EL150.5909,--AS
--
GT,PN618,SW1514,ST35839000,EW1514, ET35839000
--HSDV:0.014, VSDV:0.020, STATUS:FIXED, SATS:20, PDOP:2.125, HDOP:0.800, VDOP:1.969, TDOP:1.924, GDOP:0.903, NSDV:0.010, ESDV:0.010
--DT01-11-2009
--TM22:06:03
GPS,PN619,LA41.292723011800,LN22.05 5892625800,EL196.683000,--AS
--GS,PN619,N 4594710.1722,E 592269.1314,EL150.9896,--AS
--
GT,PN619,SW1514,ST35843000,EW1514, ET35843000
--HSDV:0.014, VSDV:0.020, STATUS:FIXED, SATS:19, PDOP:2.125, HDOP:0.800, VDOP:1.969, TDOP:1.924, GDOP:0.903, NSDV:0.010, ESDV:0.010
--DT01-11-2009
--TM22:06:07
GPS,PN620,LA41.292694498600,LN22.05 5892480600,EL197.085000,--AS
--GS,PN620,N 4594701.3757,E 592269.2099,EL151.3914,--AS
--
GT,PN620,SW1514,ST35847000,EW1514, ET35847000
--HSDV:0.014, VSDV:0.020, STATUS:FIXED, SATS:18, PDOP:2.125, HDOP:0.800, VDOP:1.969, TDOP:1.924, GDOP:0.903, NSDV:0.010, ESDV:0.010
--DT01-11-2009
--TM22:06:10
GPS,PN621,LA41.292666493000,LN22.05 5891515200,EL197.481000,--AS
--GS,PN621,N 4594692.7334,E 592269.0962,EL151.7871,--AS
--
GT,PN621,SW1514,ST35851000,EW1514, ET35851000
--HSDV:0.014, VSDV:0.020, STATUS:FIXED, SATS:20, PDOP:2.125, HDOP:0.800, VDOP:1.969, TDOP:1.924, GDOP:0.903, NSDV:0.010, ESDV:0.010
--DT01-11-2009
--TM22:06:14
GPS,PN622,LA41.292610468600,LN22.05 5889905400,EL198.236000,--AS
--GS,PN622,N 4594675.4457,E 592268.9434,EL152.5417,--AS
--
GT,PN622,SW1514,ST35859000,EW1514, ET35859000
--HSDV:0.014, VSDV:0.020, STATUS:FIXED, SATS:19, PDOP:2.125, HDOP:0.800, VDOP:1.969, TDOP:1.924, GDOP:0.903, NSDV:0.010, ESDV:0.010
--DT01-11-2009
--TM22:06:23
GPS,PN623,LA41.292574432000,LN22.05 5888026200,EL198.712000,--AS
--GS,PN623,N 4594664.3232,E 592268.6493,EL153.0174,--AS
--
GT,PN623,SW1514,ST35864000,EW1514, ET35864000
--HSDV:0.014, VSDV:0.020, STATUS:FIXED, SATS:20, PDOP:2.125, HDOP:0.800, VDOP:1.969, TDOP:1.924, GDOP:0.903, NSDV:0.010, ESDV:0.010
--DT01-11-2009
--TM22:06:28
GPS,PN624,LA41.292531175600,LN22.05 5887540200,EL199.228000,--AS
--GS,PN624,N 4594650.9776,E 592268.7068,EL153.5330,--AS
--
GT,PN624,SW1514,ST35870000,EW1514, ET35870000
--HSDV:0.014, VSDV:0.020, STATUS:FIXED, SATS:19, PDOP:2.125, HDOP:0.800, VDOP:1.969, TDOP:1.924, GDOP:0.903, NSDV:0.010, ESDV:0.010
--DT01-11-2009
--TM22:06:34
GPS,PN625,LA41.292503122000,LN22.05 5886764400,EL199.620000,--AS
--GS,PN625,N 4594642.3210,E 592268.6373,EL153.9248,--AS
--
GT,PN625,SW1514,ST35874000,EW1514, ET35874000
--HSDV:0.014, VSDV:0.020, STATUS:FIXED, SATS:20, PDOP:2.125, HDOP:0.800, VDOP:1.969, TDOP:1.924, GDOP:0.903, NSDV:0.010, ESDV:0.010
--DT01-11-2009
--TM22:06:38
GPS,PN626,LA41.292467590000,LN22.05 5884359000,EL200.001000,--AS
--GS,PN626,N 4594631.3527,E 592268.2192,EL154.3054,--AS
--
GT,PN626,SW1514,ST35879000,EW1514, ET35879000
--HSDV:0.014, VSDV:0.020, STATUS:FIXED, SATS:19, PDOP:2.125, HDOP:0.800, VDOP:1.969, TDOP:1.924, GDOP:0.903, NSDV:0.010, ESDV:0.010
--DT01-11-2009
--TM22:06:43
GPS,PN627,LA41.292439439200,LN22.05 5879029200,EL200.317000,--AS
--GS,PN627,N 4594622.6527,E 592267.0937,EL154.6212,--AS
--
GT,PN627,SW1514,ST35883000,EW1514, ET35883000
--HSDV:0.014, VSDV:0.020, STATUS:FIXED, SATS:20, PDOP:2.125, HDOP:0.800, VDOP:1.969, TDOP:1.924, GDOP:0.903, NSDV:0.010, ESDV:0.010
--DT01-11-2009
--TM22:06:47
GPS,PN628,LA41.292391087000,LN22.05 5868373800,EL200.908000,--AS
--GS,PN628,N 4594607.7050,E 592264.8125,EL155.2117,--AS
--
GT,PN628,SW1514,ST35889000,EW1514, ET35889000
--HSDV:0.014, VSDV:0.020, STATUS:FIXED, SATS:20, PDOP:2.122, HDOP:0.800, VDOP:1.965, TDOP:1.920, GDOP:0.902, NSDV:0.010, ESDV:0.010
--DT01-11-2009
--TM22:06:53
GPS,PN629,LA41.292351182200,LN22.05 5857728000,EL201.382000,--AS
--GS,PN629,N 4594595.3633,E 592262.5002,EL155.6854,--AS
--
GT,PN629,SW1514,ST35894000,EW1514, ET35894000
--HSDV:0.014, VSDV:0.020, STATUS:FIXED, SATS:19, PDOP:2.122, HDOP:0.800, VDOP:1.965, TDOP:1.920, GDOP:0.902, NSDV:0.010, ESDV:0.010
--DT01-11-2009
--TM22:06:58
GPS,PN630,LA41.292311485600,LN22.05 5846302800,EL201.841000,--AS
--GS,PN630,N 4594583.0834,E 592260.0063,EL156.1440,--AS
--
GT,PN630,SW1514,ST35899000,EW1514, ET35899000
--HSDV:0.014, VSDV:0.020, STATUS:FIXED, SATS:20, PDOP:2.122, HDOP:0.800, VDOP:1.965, TDOP:1.920, GDOP:0.902, NSDV:0.010, ESDV:0.010
--DT01-11-2009
--TM22:07:03
GPS,PN631,LA41.292272092600,LN22.05 5835565200,EL202.341000,--AS
--GS,PN631,N 4594570.8993,E 592257.6707,EL156.6436,--AS
--
GT,PN631,SW1514,ST35904000,EW1514, ET35904000
--HSDV:0.014, VSDV:0.020, STATUS:FIXED, SATS:20, PDOP:2.122, HDOP:0.800, VDOP:1.965, TDOP:1.920, GDOP:0.902, NSDV:0.010, ESDV:0.010
--DT01-11-2009
--TM22:07:08
GPS,PN632,LA41.292232184800,LN22.05 5824106400,EL202.853000,--AS
--GS,PN632,N 4594558.5543,E 592255.1698,EL157.1552,--AS
--
GT,PN632,SW1514,ST35909000,EW1514, ET35909000
--HSDV:0.014, VSDV:0.020, STATUS:FIXED, SATS:20, PDOP:2.122, HDOP:0.800, VDOP:1.965, TDOP:1.920, GDOP:0.902, NSDV:0.010, ESDV:0.010
--DT01-11-2009
--TM22:07:13
GPS,PN633,LA41.292200817400,LN22.05 5814521400,EL203.283000,--AS
--GS,PN633,N 4594548.8494,E 592253.0699,EL157.5849,--AS
--
GT,PN633,SW1514,ST35913000,EW1514, ET35913000
--HSDV:0.014, VSDV:0.020, STATUS:FIXED, SATS:18, PDOP:2.122, HDOP:0.800, VDOP:1.965, TDOP:1.920, GDOP:0.902, NSDV:0.010, ESDV:0.010
--DT01-11-2009
--TM22:07:17
GPS,PN634,LA41.292169241200,LN22.05 5804449800,EL203.683000,--AS
--GS,PN634,N 4594539.0787,E 592250.8580,EL157.9846,--AS
--
GT,PN634,SW1514,ST35917000,EW1514, ET35917000
--HSDV:0.063, VSDV:0.110, STATUS:FIXED, SATS:18, PDOP:2.695, HDOP:0.800, VDOP:2.574, TDOP:2.432, GDOP:1.163, NSDV:0.060, ESDV:0.020
--DT01-11-2009
--TM22:07:21
GPS,PN635,LA41.292164573200,LN22.05 5824697400,EL203.758000,--AS

--GS,PN635,N 4594537.6985,E 592255.5729,EL158.0596,--AS
--GT,PN635,SW1514,ST35948000,EW1514, ET35948000
--HSDV:0.014, VSDV:0.030, STATUS:FIXED, SATS:18, PDOP:2.157, HDOP:0.900, VDOP:1.960, TDOP:1.959, GDOP:0.902, NSDV:0.010, ESDV:0.010
--DT01-11-2009
--TM22:07:52
GPS,PN636,LA41.292233758000,LN22.05 5844558600,EL202.876000,--AS
--GS,PN636,N 4594559.1001,E 592259.9076,EL157.1783,--AS
--GT,PN636,SW1514,ST35960000,EW1514, ET35960000
--HSDV:0.014, VSDV:0.020, STATUS:FIXED, SATS:20, PDOP:2.117, HDOP:0.800, VDOP:1.960, TDOP:1.915, GDOP:0.902, NSDV:0.010, ESDV:0.010
--DT01-11-2009
--TM22:08:04
GPS,PN637,LA41.292269167600,LN22.05 5854649400,EL202.349000,--AS
--GS,PN637,N 4594570.0535,E 592262.1089,EL156.6517,--AS
--GT,PN637,SW1514,ST35965000,EW1514, ET35965000
--HSDV:0.014, VSDV:0.020, STATUS:FIXED, SATS:20, PDOP:2.117, HDOP:0.800, VDOP:1.960, TDOP:1.915, GDOP:0.902, NSDV:0.010, ESDV:0.010
--DT01-11-2009
--TM22:08:09
GPS,PN638,LA41.292301300000,LN22.05 5863128000,EL201.977000,--AS
--GS,PN638,N 4594579.9911,E 592263.9491,EL156.2800,--AS
--GT,PN638,SW1514,ST35969000,EW1514, ET35969000
--HSDV:0.014, VSDV:0.020, STATUS:FIXED, SATS:20, PDOP:2.117, HDOP:0.800, VDOP:1.960, TDOP:1.915, GDOP:0.902, NSDV:0.010, ESDV:0.010
--DT01-11-2009
--TM22:08:13
GPS,PN639,LA41.292341233600,LN22.05 5874420600,EL201.526000,--AS
--GS,PN639,N 4594592.3436,E 592266.4113,EL155.8293,--AS
--GT,PN639,SW1514,ST35974000,EW1514, ET35974000
--HSDV:0.014, VSDV:0.020, STATUS:FIXED, SATS:20, PDOP:2.117, HDOP:0.800, VDOP:1.960, TDOP:1.915, GDOP:0.902, NSDV:0.010, ESDV:0.010
--DT01-11-2009
--TM22:08:18
GPS,PN640,LA41.292412361200,LN22.05 5893875000,EL200.683000,--AS
--GS,PN640,N 4594614.3433,E 592270.6439,EL154.9870,--AS
--GT,PN640,SW1514,ST35984000,EW1514, ET35984000
--HSDV:0.014, VSDV:0.020, STATUS:FIXED, SATS:20, PDOP:2.117, HDOP:0.800, VDOP:1.960, TDOP:1.915, GDOP:0.902, NSDV:0.010, ESDV:0.010
--DT01-11-2009
--TM22:08:28
GPS,PN641,LA41.292442156600,LN22.05 5899672200,EL200.337000,--AS
--GS,PN641,N 4594623.5520,E 592271.8713,EL154.6413,--AS
--GT,PN641,SW1514,ST35989000,EW1514, ET35989000
--HSDV:0.014, VSDV:0.020, STATUS:FIXED, SATS:20, PDOP:2.117, HDOP:0.800, VDOP:1.960, TDOP:1.915, GDOP:0.902, NSDV:0.010, ESDV:0.010
--DT01-11-2009
--TM22:08:33
GPS,PN642,LA41.292470506000,LN22.05 5903176200,EL199.952000,--AS
--GS,PN642,N 4594632.3079,E 592272.5725,EL154.2566,--AS
--GT,PN642,SW1514,ST35994000,EW1514, ET35994000
--HSDV:0.014, VSDV:0.020, STATUS:FIXED, SATS:20, PDOP:2.117, HDOP:0.800, VDOP:1.960, TDOP:1.915, GDOP:0.902, NSDV:0.010, ESDV:0.010
--DT01-11-2009
--TM22:08:38
GPS,PN643,LA41.292494830000,LN22.05 5905046400,EL199.615000,--AS
--GS,PN643,N 4594639.8172,E 592272.9105,EL153.9198,--AS
--GT,PN643,SW1514,ST35998000,EW1514, ET35998000
--HSDV:0.014, VSDV:0.020, STATUS:FIXED, SATS:20, PDOP:2.117, HDOP:0.800, VDOP:1.960, TDOP:1.915, GDOP:0.902, NSDV:0.010, ESDV:0.010
--DT01-11-2009
--TM22:08:42
GPS,PN644,LA41.292519089200,LN22.05 5905957200,EL199.338000,--AS
--GS,PN644,N 4594647.3036,E 592273.0263,EL153.6430,--AS
--GT,PN644,SW1514,ST36002000,EW1514, ET36002000
--HSDV:0.014, VSDV:0.020, STATUS:FIXED, SATS:20, PDOP:2.112, HDOP:0.800, VDOP:1.955, TDOP:1.911, GDOP:0.901, NSDV:0.010, ESDV:0.010
--DT01-11-2009
--TM22:08:46
GPS,PN645,LA41.292542385400,LN22.05 5906077200,EL199.192000,--AS
--GS,PN645,N 4594654.4906,E 592272.9624,EL153.4972,--AS
--GT,PN645,SW1514,ST36006000,EW1514, ET36006000
--HSDV:0.014, VSDV:0.020, STATUS:FIXED, SATS:20, PDOP:2.112, HDOP:0.800, VDOP:1.955, TDOP:1.911, GDOP:0.901, NSDV:0.010, ESDV:0.010
--DT01-11-2009
--TM22:08:50
GPS,PN646,LA41.292570499600,LN22.05 5906177400,EL198.743000,--AS
--GS,PN646,N 4594663.1638,E 592272.8750,EL153.0484,--AS
--GT,PN646,SW1514,ST36011000,EW1514, ET36011000
--HSDV:0.014, VSDV:0.020, STATUS:FIXED, SATS:20, PDOP:2.112, HDOP:0.800, VDOP:1.955, TDOP:1.911, GDOP:0.901, NSDV:0.010, ESDV:0.010
--DT01-11-2009
--TM22:08:55
GPS,PN647,LA41.292609562000,LN22.05 5907925200,EL198.272000,--AS
--GS,PN647,N 4594675.2193,E 592273.1267,EL152.5777,--AS
--GT,PN647,SW1514,ST36018000,EW1514, ET36018000
--HSDV:0.014, VSDV:0.020, STATUS:FIXED, SATS:20, PDOP:2.112, HDOP:0.800, VDOP:1.955, TDOP:1.911, GDOP:0.901, NSDV:0.010, ESDV:0.010
--DT01-11-2009
--TM22:09:02
GPS,PN648,LA41.292642553600,LN22.05 5909969400,EL197.907000,--AS
--GS,PN648,N 4594685.4029,E 592273.4710,EL152.2130,--AS
--GT,PN648,SW1514,ST36024000,EW1514, ET36024000
--HSDV:0.014, VSDV:0.020, STATUS:FIXED, SATS:20, PDOP:2.112, HDOP:0.800, VDOP:1.955, TDOP:1.911, GDOP:0.901, NSDV:0.010, ESDV:0.010
--DT01-11-2009
--TM22:09:08
GPS,PN649,LA41.292666082600,LN22.05 5911350000,EL197.553000,--AS
--GS,PN649,N 4594692.6655,E 592273.6986,EL151.8592,--AS
--GT,PN649,SW1514,ST36028000,EW1514, ET36028000
--HSDV:0.014, VSDV:0.020, STATUS:FIXED, SATS:20, PDOP:2.112, HDOP:0.800, VDOP:1.955, TDOP:1.911, GDOP:0.901, NSDV:0.010, ESDV:0.010
--DT01-11-2009
--TM22:09:12
GPS,PN650,LA41.292691268200,LN22.05 5912100000,EL197.184000,--AS
--GS,PN650,N 4594700.4372,E 592273.7734,EL151.4904,--AS
--GT,PN650,SW1514,ST36032000,EW1514, ET36032000
--HSDV:0.014, VSDV:0.020, STATUS:FIXED, SATS:20, PDOP:2.112, HDOP:0.800, VDOP:1.955, TDOP:1.911, GDOP:0.901, NSDV:0.010, ESDV:0.010
--DT01-11-2009
--TM22:09:16
GPS,PN651,LA41.292742201000,LN22.05 5914114200,EL196.478000,--AS
--GS,PN651,N 4594716.1554,E 592274.0401,EL150.7849,--AS
--GT,PN651,SW1514,ST36040000,EW1514, ET36040000
--HSDV:0.014, VSDV:0.020, STATUS:FIXED, SATS:20, PDOP:2.112, HDOP:0.800, VDOP:1.955, TDOP:1.911, GDOP:0.901, NSDV:0.010, ESDV:0.010
--DT01-11-2009
--TM22:09:24
GPS,PN652,LA41.292770029000,LN22.05 5914950600,EL196.071000,--AS
--GS,PN652,N 4594724.7426,E 592274.1246,EL150.3781,--AS
--GT,PN652,SW1514,ST36044000,EW1514, ET36044000
--HSDV:0.014, VSDV:0.020, STATUS:FIXED, SATS:20, PDOP:2.112, HDOP:0.800, VDOP:1.955, TDOP:1.911, GDOP:0.901, NSDV:0.010, ESDV:0.010
--DT01-11-2009
--TM22:09:28
GPS,PN653,LA41.292823966600,LN22.05 5915947200,EL195.318000,--AS
--GS,PN653,N 4594741.3847,E 592274.1434,EL149.6256,--AS
--GT,PN653,SW1514,ST36052000,EW1514, ET36052000
--HSDV:0.014, VSDV:0.020, STATUS:FIXED, SATS:20, PDOP:2.112, HDOP:0.800, VDOP:1.955, TDOP:1.911, GDOP:0.901, NSDV:0.010, ESDV:0.010
--DT01-11-2009
--TM22:09:36
GPS,PN654,LA41.292861050200,LN22.05 5918085000,EL194.783000,--AS
--GS,PN654,N 4594752.8309,E 592274.4933,EL149.0909,--AS
--GT,PN654,SW1514,ST36057000,EW1514, ET36057000
--HSDV:0.014, VSDV:0.020, STATUS:FIXED, SATS:19, PDOP:2.112, HDOP:0.800, VDOP:1.955, TDOP:1.911, GDOP:0.901, NSDV:0.010, ESDV:0.010
--DT01-11-2009
--TM22:09:41
GPS,PN655,LA41.292901436800,LN22.05 5920428600,EL194.210000,--AS

--GS,PN655,N 4594765.2967,E 592274.8780,EL148.5182,--AS
--GT,PN655,SW1514,ST36063000,EW1514, ET36063000
--HSDV:0.014, VSDV:0.020, STATUS:FIXED, SATS:19, PDOP:2.447, HDOP:0.900, VDOP:2.275, TDOP:2.229, GDOP:1.009, NSDV:0.010, ESDV:0.010
--DT01-11-2009
--TM22:09:47
GPS,PN656,LA41.292925831000,LN22.05 5920165200,EL193.979000,--AS
--GS,PN656,N 4594772.8213,E 592274.7209,EL148.2874,--AS
--GT,PN656,SW1514,ST36067000,EW1514, ET36067000
--HSDV:0.014, VSDV:0.020, STATUS:FIXED, SATS:14, PDOP:2.589, HDOP:1.000, VDOP:2.388, TDOP:2.360, GDOP:1.064, NSDV:0.010, ESDV:0.010
--DT01-11-2009
--TM22:09:51
GPS,PN657,LA41.292949434400,LN22.05 5920519800,EL193.588000,--AS
--GS,PN657,N 4594780.1038,E 592274.7102,EL147.8966,--AS
--GT,PN657,SW1514,ST36071000,EW1514, ET36071000
--HSDV:0.014, VSDV:0.020, STATUS:FIXED, SATS:16, PDOP:2.552, HDOP:0.900, VDOP:2.388, TDOP:2.320, GDOP:1.064, NSDV:0.010, ESDV:0.010
--DT01-11-2009
--TM22:09:55
GPS,PN658,LA41.292959270800,LN22.05 5922541200,EL193.554000,--AS
--GS,PN658,N 4594783.1442,E 592275.1403,EL147.8627,--AS
--GT,PN658,SW1514,ST36075000,EW1514, ET36075000
--HSDV:0.014, VSDV:0.030, STATUS:FIXED, SATS:18, PDOP:2.658, HDOP:0.900, VDOP:2.501, TDOP:2.392, GDOP:1.159, NSDV:0.010, ESDV:0.010
--DT01-11-2009
--TM22:09:59
GPS,PN659,LA41.293187993200,LN22.05 5992133400,EL190.955000,--AS
--GS,PN659,N 4594853.9087,E 592290.3817,EL145.2659,--AS
--GT,PN659,SW1514,ST36151000,EW1514, ET36151000
--HSDV:0.014, VSDV:0.020, STATUS:FIXED, SATS:16, PDOP:2.527, HDOP:1.100, VDOP:2.275, TDOP:2.316, GDOP:1.011, NSDV:0.010, ESDV:0.010
--DT01-11-2009
--TM22:11:15
GPS,PN660,LA41.293176739000,LN22.05 5966751600,EL191.313000,--AS
--GS,PN660,N 4594850.3618,E 592284.5387,EL145.6237,--AS
--GT,PN660,SW1514,ST36155000,EW1514, ET36155000
--HSDV:0.014, VSDV:0.030, STATUS:FIXED, SATS:17, PDOP:4.175, HDOP:0.900, VDOP:4.077, TDOP:3.757, GDOP:1.822, NSDV:0.010, ESDV:0.010
--DT01-11-2009
--TM22:11:19
GPS,PN661,LA41.293164262000,LN22.05 5939272800,EL191.854000,--AS
--GS,PN661,N 4594846.4314,E 592278.2142,EL146.1645,--AS
--GT,PN661,SW1514,ST36159000,EW1514, ET36159000
--HSDV:0.014, VSDV:0.020, STATUS:FIXED, SATS:17, PDOP:2.662, HDOP:0.900, VDOP:2.505, TDOP:2.394, GDOP:1.163, NSDV:0.010, ESDV:0.010
--DT01-11-2009
--TM22:11:23
GPS,PN662,LA41.293151717200,LN22.05 5912127600,EL192.290000,--AS
--GS,PN662,N 4594842.4811,E 592271.9674,EL146.6003,--AS
--GT,PN662,SW1514,ST36163000,EW1514, ET36163000
--HSDV:0.014, VSDV:0.020, STATUS:FIXED, SATS:18, PDOP:2.447, HDOP:0.900, VDOP:2.275, TDOP:2.228, GDOP:1.011, NSDV:0.010, ESDV:0.010
--DT01-11-2009
--TM22:11:27
GPS,PN663,LA41.293140239800,LN22.05 5885757000,EL192.728000,--AS
--GS,PN663,N 4594838.8624,E 592265.8960,EL147.0381,--AS
--GT,PN663,SW1514,ST36167000,EW1514, ET36167000
--HSDV:0.014, VSDV:0.020, STATUS:FIXED, SATS:19, PDOP:2.447, HDOP:0.900, VDOP:2.275, TDOP:2.228, GDOP:1.011, NSDV:0.010, ESDV:0.010
--DT01-11-2009
--TM22:11:31
GPS,PN664,LA41.293135427800,LN22.05 5860680600,EL193.085000,--AS
--GS,PN664,N 4594837.3037,E 592260.0985,EL147.3949,--AS
--GT,PN664,SW1514,ST36173000,EW1514, ET36173000
--HSDV:0.014, VSDV:0.020, STATUS:FIXED, SATS:19, PDOP:2.447, HDOP:0.900, VDOP:2.275, TDOP:2.228, GDOP:1.011, NSDV:0.010, ESDV:0.010
--DT01-11-2009
--TM22:11:37
GPS,PN665,LA41.293141072600,LN22.05 5853187200,EL193.547000,--AS
--GS,PN665,N 4594839.0229,E 592258.3382,EL147.8569,--AS
--GT,PN665,SW1514,ST36179000,EW1514, ET36179000
--HSDV:0.014, VSDV:0.020, STATUS:FIXED, SATS:19, PDOP:2.447, HDOP:0.900, VDOP:2.275, TDOP:2.228, GDOP:1.011, NSDV:0.010, ESDV:0.010
--DT01-11-2009
--TM22:11:43
GPS,PN666,LA41.293146296200,LN22.05 5852305200,EL193.781000,--AS
--GS,PN666,N 4594840.6317,E 592258.1131,EL148.0910,--AS
--GT,PN666,SW1514,ST36203000,EW1514, ET36203000
--HSDV:0.014, VSDV:0.020, STATUS:FIXED, SATS:19, PDOP:2.447, HDOP:0.900, VDOP:2.275, TDOP:2.227, GDOP:1.012, NSDV:0.010, ESDV:0.010
--DT01-11-2009
--TM22:12:07
GPS,PN667,LA41.293156391200,LN22.05 5864644800,EL193.777000,--AS
--GS,PN667,N 4594843.7824,E 592260.9355,EL148.0871,--AS
--GT,PN667,SW1514,ST36209000,EW1514, ET36209000
--HSDV:0.014, VSDV:0.020, STATUS:FIXED, SATS:19, PDOP:2.447, HDOP:0.900, VDOP:2.275, TDOP:2.227, GDOP:1.012, NSDV:0.010, ESDV:0.010
--DT01-11-2009
--TM22:12:13
GPS,PN668,LA41.293178894200,LN22.05 5894341800,EL193.804000,--AS
--GS,PN668,N 4594850.8122,E 592267.7350,EL148.1144,--AS
--GT,PN668,SW1514,ST36214000,EW1514, ET36214000
--HSDV:0.014, VSDV:0.020, STATUS:FIXED, SATS:19, PDOP:2.447, HDOP:0.900, VDOP:2.275, TDOP:2.227, GDOP:1.012, NSDV:0.010, ESDV:0.010
--DT01-11-2009
--TM22:12:18
GPS,PN669,LA41.293204984600,LN22.05 5923542000,EL193.792000,--AS
--GS,PN669,N 4594858.9473,E 592274.4052,EL148.1028,--AS
--GT,PN669,SW1514,ST36218000,EW1514, ET36218000
--HSDV:0.014, VSDV:0.020, STATUS:FIXED, SATS:19, PDOP:2.447, HDOP:0.900, VDOP:2.275, TDOP:2.227, GDOP:1.012, NSDV:0.010, ESDV:0.010
--DT01-11-2009
--TM22:12:22
GPS,PN670,LA41.293233299200,LN22.05 5951091600,EL193.910000,--AS
--GS,PN670,N 4594867.7636,E 592280.6837,EL148.2211,--AS
--GT,PN670,SW1514,ST36222000,EW1514, ET36222000
--HSDV:0.014, VSDV:0.020, STATUS:FIXED, SATS:16, PDOP:2.447, HDOP:0.900, VDOP:2.275, TDOP:2.227, GDOP:1.012, NSDV:0.010, ESDV:0.010
--DT01-11-2009
--TM22:12:26
GPS,PN671,LA41.293339730800,LN22.06 0035394000,EL194.225000,--AS
--GS,PN671,N 4594900.8462,E 592299.8183,EL148.5374,--AS
--GT,PN671,SW1514,ST36241000,EW1514, ET36241000
--HSDV:0.014, VSDV:0.020, STATUS:FIXED, SATS:19, PDOP:2.447, HDOP:0.900, VDOP:2.275, TDOP:2.227, GDOP:1.013, NSDV:0.010, ESDV:0.010
--DT01-11-2009
--TM22:12:45
GPS,PN672,LA41.293369259200,LN22.06 0058527600,EL194.323000,--AS
--GS,PN672,N 4594910.0239,E 592305.0677,EL148.6358,--AS
--GT,PN672,SW1514,ST36248000,EW1514, ET36248000
--HSDV:0.014, VSDV:0.020, STATUS:FIXED, SATS:19, PDOP:2.447, HDOP:0.900, VDOP:2.275, TDOP:2.227, GDOP:1.013, NSDV:0.010, ESDV:0.010
--DT01-11-2009
--TM22:12:52
GPS,PN673,LA41.293403304400,LN22.06 0085162200,EL194.286000,--AS
--GS,PN673,N 4594920.6053,E 592311.1114,EL148.5992,--AS
--GT,PN673,SW1514,ST36253000,EW1514, ET36253000
--HSDV:0.014, VSDV:0.030, STATUS:FIXED, SATS:16, PDOP:2.665, HDOP:0.900, VDOP:2.508, TDOP:2.395, GDOP:1.168, NSDV:0.010, ESDV:0.010
--DT01-11-2009
--TM22:12:57
GPS,PN674,LA41.293432639000,LN22.06 0107869200,EL194.459000,--AS
--GS,PN674,N 4594929.7220,E 592316.2626,EL148.7725,--AS
--GT,PN674,SW1514,ST36257000,EW1514, ET36257000
--HSDV:0.014, VSDV:0.030, STATUS:FIXED, SATS:19, PDOP:2.665, HDOP:0.900, VDOP:2.508, TDOP:2.395, GDOP:1.168, NSDV:0.010, ESDV:0.010
--DT01-11-2009
--TM22:13:01
GPS,PN675,LA41.293503851200,LN22.06 0161500200,EL194.649000,--AS

--GS,PN675,N 4594951.8490,E 592328.4215,EL148.9634,--AS
--GT,PN675,SW1514,ST36267000,EW1514, ET36267000
--HSDV:0.014, VSDV:0.030, STATUS:FIXED, SATS:18, PDOP:6.798, HDOP:0.900, VDOP:6.738, TDOP:5.951, GDOP:3.286, NSDV:0.010, ESDV:0.010
--DT01-11-2009
--TM22:13:11
GPS,PN676,LA41.293517083000,LN22.06 0170888400,EL194.663000,--AS
--GS,PN676,N 4594955.9587,E 592330.5469,EL148.9775,--AS
--GT,PN676,SW1514,ST36272000,EW1514, ET36272000
--HSDV:0.014, VSDV:0.020, STATUS:FIXED, SATS:19, PDOP:6.798, HDOP:0.900, VDOP:6.738, TDOP:5.951, GDOP:3.286, NSDV:0.010, ESDV:0.010
--DT01-11-2009
--TM22:13:16
GPS,PN677,LA41.293540853200,LN22.06 0185245200,EL194.616000,--AS
--GS,PN677,N 4594963.3341,E 592333.7832,EL148.9308,--AS
--GT,PN677,SW1514,ST36276000,EW1514, ET36276000
--HSDV:0.014, VSDV:0.020, STATUS:FIXED, SATS:19, PDOP:2.447, HDOP:0.900, VDOP:2.275, TDOP:2.227, GDOP:1.014, NSDV:0.010, ESDV:0.010
--DT01-11-2009
--TM22:13:20
GPS,PN678,LA41.293559912200,LN22.06 0194876400,EL194.466000,--AS
--GS,PN678,N 4594969.2421,E 592335.9420,EL148.7810,--AS
--GT,PN678,SW1514,ST36279000,EW1514, ET36279000
--HSDV:0.014, VSDV:0.020, STATUS:FIXED, SATS:19, PDOP:2.446, HDOP:0.900, VDOP:2.274, TDOP:2.226, GDOP:1.014, NSDV:0.010, ESDV:0.010
--DT01-11-2009
--TM22:13:23
GPS,PN679,LA41.293579648000,LN22.06 0202318800,EL194.227000,--AS
--GS,PN679,N 4594975.3524,E 592337.5905,EL148.5422,--AS
--GT,PN679,SW1514,ST36282000,EW1514, ET36282000
--HSDV:0.014, VSDV:0.020, STATUS:FIXED, SATS:19, PDOP:2.446, HDOP:0.900, VDOP:2.274, TDOP:2.226, GDOP:1.014, NSDV:0.010, ESDV:0.010
--DT01-11-2009
--TM22:13:26
GPS,PN680,LA41.293599499600,LN22.06 0207978000,EL193.908000,--AS
--GS,PN680,N 4594981.4932,E 592338.8249,EL148.2234,--AS
--GT,PN680,SW1514,ST36285000,EW1514, ET36285000
--HSDV:0.014, VSDV:0.020, STATUS:FIXED, SATS:19, PDOP:2.446, HDOP:0.900, VDOP:2.274, TDOP:2.226, GDOP:1.014, NSDV:0.010, ESDV:0.010
--DT01-11-2009
--TM22:13:29
GPS,PN681,LA41.293634964400,LN22.06 0213733200,EL193.241000,--AS
--GS,PN681,N 4594992.4508,E 592340.0201,EL147.5567,--AS
--GT,PN681,SW1514,ST36290000,EW1514, ET36290000
--HSDV:0.014, VSDV:0.020, STATUS:FIXED, SATS:19, PDOP:2.446, HDOP:0.900, VDOP:2.274, TDOP:2.226, GDOP:1.014, NSDV:0.010, ESDV:0.010
--DT01-11-2009
--TM22:13:34
GPS,PN682,LA41.293661209000,LN22.06 0216361200,EL192.789000,--AS
--GS,PN682,N 4595000.5548,E 592340.5262,EL147.1049,--AS
--GT,PN682,SW1514,ST36293000,EW1514, ET36293000
--HSDV:0.014, VSDV:0.020, STATUS:FIXED, SATS:19, PDOP:2.446, HDOP:0.900, VDOP:2.274, TDOP:2.226, GDOP:1.014, NSDV:0.010, ESDV:0.010
--DT01-11-2009
--TM22:13:37
GPS,PN683,LA41.293697053600,LN22.06 0218803800,EL192.309000,--AS
--GS,PN683,N 4595011.6197,E 592340.9516,EL146.6252,--AS
--GT,PN683,SW1514,ST36297000,EW1514, ET36297000
--HSDV:0.014, VSDV:0.020, STATUS:FIXED, SATS:19, PDOP:2.446, HDOP:0.900, VDOP:2.274, TDOP:2.226, GDOP:1.014, NSDV:0.010, ESDV:0.010
--DT01-11-2009
--TM22:13:41
GPS,PN684,LA41.293751599000,LN22.06 0222357000,EL191.736000,--AS
--GS,PN684,N 4595028.4569,E 592341.5608,EL146.0527,--AS
--GT,PN684,SW1514,ST36303000,EW1514, ET36303000
--HSDV:0.014, VSDV:0.020, STATUS:FIXED, SATS:19, PDOP:2.446, HDOP:0.900, VDOP:2.274, TDOP:2.226, GDOP:1.014, NSDV:0.010, ESDV:0.010
--DT01-11-2009
--TM22:13:47
GPS,PN685,LA41.293768323400,LN22.06 0223427400,EL191.583000,--AS
--GS,PN685,N 4595033.6194,E 592341.7432,EL145.8999,--AS
--GT,PN685,SW1514,ST36308000,EW1514, ET36308000
--HSDV:0.014, VSDV:0.020, STATUS:FIXED, SATS:18, PDOP:2.446, HDOP:0.900, VDOP:2.274, TDOP:2.226, GDOP:1.014, NSDV:0.010, ESDV:0.010
--DT01-11-2009
--TM22:13:52
GPS,PN686,LA41.293796062000,LN22.06 0229835400,EL191.405000,--AS
--GS,PN686,N 4595042.1955,E 592343.1202,EL145.7221,--AS
--GT,PN686,SW1514,ST36314000,EW1514, ET36314000
--HSDV:0.014, VSDV:0.050, STATUS:FIXED, SATS:13, PDOP:2.887, HDOP:1.100, VDOP:2.669, TDOP:2.590, GDOP:1.274, NSDV:0.010, ESDV:0.010
--DT01-11-2009
--TM22:13:58
GPS,PN687,LA41.293806828400,LN22.06 0249475200,EL191.176000,--AS
--GS,PN687,N 4595045.5750,E 592347.6331,EL145.4933,--AS
--GT,PN687,SW1514,ST36329000,EW1514, ET36329000
--HSDV:0.014, VSDV:0.020, STATUS:FIXED, SATS:18, PDOP:2.446, HDOP:0.900, VDOP:2.274, TDOP:2.225, GDOP:1.015, NSDV:0.010, ESDV:0.010
--DT01-11-2009
--TM22:14:13
GPS,PN688,LA41.293843304200,LN22.06 0257883000,EL191.081000,--AS
--GS,PN688,N 4595056.8523,E 592349.4395,EL145.3986,--AS
--GT,PN688,SW1514,ST36338000,EW1514, ET36338000
--HSDV:0.014, VSDV:0.040, STATUS:FIXED, SATS:16, PDOP:2.446, HDOP:0.900, VDOP:2.274, TDOP:2.225, GDOP:1.015, NSDV:0.010, ESDV:0.010
--DT01-11-2009
--TM22:14:22
GPS,PN689,LA41.293857958600,LN22.06 0190175400,EL191.124000,--AS
--GS,PN689,N 4595061.1725,E 592333.6776,EL145.4415,--AS
--GT,PN689,SW1514,ST36364000,EW1514, ET36364000
--HSDV:0.014, VSDV:0.020, STATUS:FIXED, SATS:19, PDOP:2.445, HDOP:0.900, VDOP:2.273, TDOP:2.224, GDOP:1.015, NSDV:0.010, ESDV:0.010
--DT01-11-2009
--TM22:14:48
GPS,PN690,LA41.293802892400,LN22.06 0193773000,EL191.322000,--AS
--GS,PN690,N 4595044.1958,E 592334.7290,EL145.6390,--AS
--GT,PN690,SW1514,ST36374000,EW1514, ET36374000
--HSDV:0.014, VSDV:0.020, STATUS:FIXED, SATS:18, PDOP:2.445, HDOP:0.900, VDOP:2.273, TDOP:2.224, GDOP:1.015, NSDV:0.010, ESDV:0.010
--DT01-11-2009
--TM22:14:58
GPS,PN691,LA41.293782520600,LN22.06 0189315000,EL191.432000,--AS
--GS,PN691,N 4595037.8981,E 592333.7752,EL145.7488,--AS
--GT,PN691,SW1514,ST36387000,EW1514, ET36387000
--HSDV:0.014, VSDV:0.020, STATUS:FIXED, SATS:18, PDOP:2.445, HDOP:0.900, VDOP:2.273, TDOP:2.224, GDOP:1.015, NSDV:0.010, ESDV:0.010
--DT01-11-2009
--TM22:15:11
GPS,PN692,LA41.293772401000,LN22.06 0175868400,EL191.497000,--AS
--GS,PN692,N 4595034.7365,E 592330.6963,EL145.8137,--AS
--GT,PN692,SW1514,ST36405000,EW1514, ET36405000
--HSDV:0.014, VSDV:0.020, STATUS:FIXED, SATS:19, PDOP:2.444, HDOP:0.900, VDOP:2.272, TDOP:2.223, GDOP:1.016, NSDV:0.010, ESDV:0.010
--DT01-11-2009
--TM22:15:29
GPS,PN693,LA41.293750904200,LN22.06 0167609400,EL191.448000,--AS
--GS,PN693,N 4595028.0805,E 592328.8654,EL145.7645,--AS
--GT,PN693,SW1514,ST36450000,EW1514, ET36450000
--HSDV:0.014, VSDV:0.020, STATUS:FIXED, SATS:19, PDOP:2.408, HDOP:0.800, VDOP:2.271, TDOP:2.183, GDOP:1.016, NSDV:0.010, ESDV:0.010
--DT01-11-2009
--TM22:16:14
GPS,PN694,LA41.293748806600,LN22.06 0185980800,EL191.634000,--AS
--GS,PN694,N 4595027.4878,E 592333.1347,EL145.9505,--AS
--GT,PN694,SW1514,ST36460000,EW1514, ET36460000
--HSDV:0.014, VSDV:0.020, STATUS:FIXED, SATS:19, PDOP:2.144, HDOP:0.800, VDOP:1.989, TDOP:1.950, GDOP:0.891, NSDV:0.010, ESDV:0.010
--DT01-11-2009
--TM22:16:24
GPS,PN695,LA41.293737352000,LN22.06 0194680800,EL191.863000,--AS

--GS,PN695,N 4595023.9799,E 592335.1977,EL146.1795,--AS
--GT,PN695,SW1514,ST36470000,EW1514, ET36470000
--HSDV:0.014, VSDV:0.020, STATUS:FIXED, SATS:19, PDOP:2.144, HDOP:0.800, VDOP:1.989, TDOP:1.950, GDOP:0.891, NSDV:0.010, ESDV:0.010
--DT01-11-2009
--TM22:16:34
GPS,PN696,LA41.293670614600,LN22.060194482200,EL192.734000,--AS
--GS,PN696,N 4595003.3915,E 592335.4145,EL147.0499,--AS
--GT,PN696,SW1514,ST36481000,EW1514, ET36481000
--HSDV:0.014, VSDV:0.020, STATUS:FIXED, SATS:20, PDOP:2.145, HDOP:0.800, VDOP:1.990, TDOP:1.950, GDOP:0.892, NSDV:0.010, ESDV:0.010
--DT01-11-2009
--TM22:16:45
GPS,PN697,LA41.293622179000,LN22.060189374400,EL193.490000,--AS
--GS,PN697,N 4594988.4345,E 592334.4206,EL147.8055,--AS
--GT,PN697,SW1514,ST36486000,EW1514, ET36486000
--HSDV:0.014, VSDV:0.020, STATUS:FIXED, SATS:20, PDOP:2.145, HDOP:0.800, VDOP:1.990, TDOP:1.950, GDOP:0.892, NSDV:0.010, ESDV:0.010
--DT01-11-2009
--TM22:16:50
GPS,PN698,LA41.293583614000,LN22.060181759200,EL194.077000,--AS
--GS,PN698,N 4594976.5150,E 592332.8062,EL148.3921,--AS
--GT,PN698,SW1514,ST36490000,EW1514, ET36490000
--HSDV:0.014, VSDV:0.020, STATUS:FIXED, SATS:19, PDOP:2.145, HDOP:0.800, VDOP:1.990, TDOP:1.950, GDOP:0.892, NSDV:0.010, ESDV:0.010
--DT01-11-2009
--TM22:16:54
GPS,PN699,LA41.293546048000,LN22.060165220800,EL194.474000,--AS
--GS,PN699,N 4594964.8773,E 592329.1182,EL148.7887,--AS
--GT,PN699,SW1514,ST36494000,EW1514, ET36494000
--HSDV:0.014, VSDV:0.020, STATUS:FIXED, SATS:19, PDOP:2.145, HDOP:0.800, VDOP:1.990, TDOP:1.950, GDOP:0.892, NSDV:0.010, ESDV:0.010
--DT01-11-2009
--TM22:16:58
GPS,PN700,LA41.293507298800,LN22.060139894800,EL194.586000,--AS
--GS,PN700,N 4594952.8486,E 592323.3967,EL148.9003,--AS
--GT,PN700,SW1514,ST36498000,EW1514, ET36498000
--HSDV:0.014, VSDV:0.020, STATUS:FIXED, SATS:19, PDOP:2.145, HDOP:0.800, VDOP:1.990, TDOP:1.950, GDOP:0.892, NSDV:0.010, ESDV:0.010
--DT01-11-2009
--TM22:17:02
GPS,PN701,LA41.293469212600,LN22.060110501400,EL194.470000,--AS
--GS,PN701,N 4594941.0123,E 592316.7291,EL148.7839,--AS
--GT,PN701,SW1514,ST36502000,EW1514, ET36502000
--HSDV:0.014, VSDV:0.030, STATUS:FIXED, SATS:16, PDOP:2.184, HDOP:0.900, VDOP:1.990, TDOP:1.994, GDOP:0.892, NSDV:0.010, ESDV:0.010
--DT01-11-2009
--TM22:17:06
GPS,PN702,LA41.293430013400,LN22.060080298000,EL194.434000,--AS
--GS,PN702,N 4594928.8303,E 592309.8780,EL148.7474,--AS
--GT,PN702,SW1514,ST36506000,EW1514, ET36506000
--HSDV:0.014, VSDV:0.030, STATUS:FIXED, SATS:17, PDOP:2.341, HDOP:0.900, VDOP:2.161, TDOP:2.111, GDOP:1.012, NSDV:0.010, ESDV:0.010
--DT01-11-2009
--TM22:17:10
GPS,PN703,LA41.293390700800,LN22.060049170000,EL194.277000,--AS
--GS,PN703,N 4594916.6107,E 592302.8128,EL148.5899,--AS
--GT,PN703,SW1514,ST36510000,EW1514, ET36510000
--HSDV:0.014, VSDV:0.020, STATUS:FIXED, SATS:17, PDOP:2.147, HDOP:0.800, VDOP:1.992, TDOP:1.952, GDOP:0.893, NSDV:0.010, ESDV:0.010
--DT01-11-2009
--TM22:17:14
GPS,PN704,LA41.293342793800,LN22.060011815200,EL194.192000,--AS
--GS,PN704,N 4594901.7213,E 592294.3372,EL148.5043,--AS
--GT,PN704,SW1514,ST36515000,EW1514, ET36515000
--HSDV:0.014, VSDV:0.030, STATUS:FIXED, SATS:19, PDOP:2.147, HDOP:0.800, VDOP:1.992, TDOP:1.952, GDOP:0.893, NSDV:0.010, ESDV:0.010
--DT01-11-2009
--TM22:17:19
GPS,PN705,LA41.293283777800,LN22.055967777600,EL194.023000,--AS
--GS,PN705,N 4594883.3851,E 592284.3553,EL148.3346,--AS
--GT,PN705,SW1514,ST36522000,EW1514, ET36522000
--HSDV:0.014, VSDV:0.060, STATUS:FIXED, SATS:11, PDOP:4.507, HDOP:1.200, VDOP:4.344, TDOP:4.055, GDOP:1.967, NSDV:0.010, ESDV:0.010
--DT01-11-2009
--TM22:17:26
GPS,PN706,LA41.293223535400,LN22.055916185400,EL193.757000,--AS
--GS,PN706,N 4594864.6482,E 592272.6258,EL148.0679,--AS
--GT,PN706,SW1514,ST36531000,EW1514, ET36531000
--HSDV:0.014, VSDV:0.030, STATUS:FIXED, SATS:19, PDOP:2.306, HDOP:0.800, VDOP:2.163, TDOP:2.071, GDOP:1.014, NSDV:0.010, ESDV:0.010
--DT01-11-2009
--TM22:17:35
GPS,PN707,LA41.293199354800,LN22.055890887600,EL193.744000,--AS
--GS,PN707,N 4594857.1139,E 592266.8533,EL148.0546,--AS
--GT,PN707,SW1514,ST36535000,EW1514, ET36535000
--HSDV:0.014, VSDV:0.020, STATUS:FIXED, SATS:19, PDOP:2.148, HDOP:0.800, VDOP:1.993, TDOP:1.953, GDOP:0.894, NSDV:0.010, ESDV:0.010
--DT01-11-2009
--TM22:17:39
GPS,PN708,LA41.293177376800,LN22.055864312400,EL193.820000,--AS
--GS,PN708,N 4594850.2553,E 592260.7758,EL148.1303,--AS
--GT,PN708,SW1514,ST36538000,EW1514, ET36538000
--HSDV:0.014, VSDV:0.020, STATUS:FIXED, SATS:20, PDOP:2.148, HDOP:0.800, VDOP:1.993, TDOP:1.953, GDOP:0.894, NSDV:0.010, ESDV:0.010
--DT01-11-2009
--TM22:17:42
GPS,PN709,LA41.293148863000,LN22.055820449400,EL193.825000,--AS
--GS,PN709,N 4594841.3292,E 592250.7141,EL148.1349,--AS
--GT,PN709,SW1514,ST36544000,EW1514, ET36544000
--HSDV:0.014, VSDV:0.020, STATUS:FIXED, SATS:20, PDOP:2.148, HDOP:0.800, VDOP:1.993, TDOP:1.953, GDOP:0.894, NSDV:0.010, ESDV:0.010
--DT01-11-2009
--TM22:17:48
GPS,PN710,LA41.293136126200,LN22.055794580400,EL193.839000,--AS
--GS,PN710,N 4594837.3235,E 592244.7640,EL148.1486,--AS
--GT,PN710,SW1514,ST36548000,EW1514, ET36548000
--HSDV:0.014, VSDV:0.020, STATUS:FIXED, SATS:19, PDOP:2.188, HDOP:0.900, VDOP:1.994, TDOP:1.997, GDOP:0.894, NSDV:0.010, ESDV:0.010
--DT01-11-2009
--TM22:17:52
GPS,PN711,LA41.293126856800,LN22.055772249600,EL193.815000,--AS
--GS,PN711,N 4594834.3979,E 592239.6209,EL148.1244,--AS
--GT,PN711,SW1514,ST36551000,EW1514, ET36551000
--HSDV:0.014, VSDV:0.030, STATUS:FIXED, SATS:18, PDOP:2.317, HDOP:0.900, VDOP:2.135, TDOP:2.124, GDOP:0.926, NSDV:0.010, ESDV:0.010
--DT01-11-2009
--TM22:17:55
GPS,PN712,LA41.293117640800,LN22.055748526200,EL193.689000,--AS
--GS,PN712,N 4594831.4847,E 592234.1546,EL147.9983,--AS
--GT,PN712,SW1514,ST36554000,EW1514, ET36554000
--HSDV:0.014, VSDV:0.030, STATUS:FIXED, SATS:17, PDOP:2.280, HDOP:0.800, VDOP:2.135, TDOP:2.083, GDOP:0.926, NSDV:0.010, ESDV:0.010
--DT01-11-2009
--TM22:17:58
--Entered Rover HR: 2.0000 m, Vertical LS,HR2.0871
GPS,PN713,LA41.293026887200,LN22.055976735000,EL192.490000,--AS
--GS,PN713,N 4594804.1636,E 592287.4443,EL146.9995,--AS
--GT,PN713,SW1514,ST36679000,EW1514, ET36679000
--HSDV:0.014, VSDV:0.030, STATUS:FIXED, SATS:15, PDOP:4.548, HDOP:1.000, VDOP:4.437, TDOP:4.075, GDOP:2.020, NSDV:0.010, ESDV:0.010
--DT01-11-2009
--TM22:20:03
GPS,PN714,LA41.293027009600,LN22.055991306600,EL192.262000,--BET-KAN
--GS,PN714,N 4594804.2445,E 592290.8237,EL146.7716,--BET-KAN
--GT,PN714,SW1514,ST36698000,EW1514, ET36698000
--HSDV:0.014, VSDV:0.030, STATUS:FIXED, SATS:15, PDOP:4.571, HDOP:1.200, VDOP:4.411, TDOP:4.106, GDOP:2.009, NSDV:0.010, ESDV:0.010
--DT01-11-2009
--TM22:20:22

GPS,PN715,LA41.292983420800,LN22.05
5979358200,EL192.681000,--BET-KAN
--GS,PN715,N 4594790.7624,E
592288.2239,EL147.1902,--BET-KAN
--
GT,PN715,SW1514,ST36719000,EW1514,
ET36719000
--HSDV:0.014, VSDV:0.030,
STATUS:FIXED, SATS:17, PDOP:2.746,
HDOP:0.900, VDOP:2.594, TDOP:2.478,
GDOP:1.183, NSDV:0.010, ESDV:0.010
--DT01-11-2009
--TM22:20:43
GPS,PN716,LA41.292983071000,LN22.05
5986518600,EL192.732000,--BET-KAN
--GS,PN716,N 4594790.6757,E
592289.8861,EL147.2412,--BET-KAN
--
GT,PN716,SW1514,ST36731000,EW1514,
ET36731000
--HSDV:0.014, VSDV:0.030,
STATUS:FIXED, SATS:16, PDOP:2.746,
HDOP:0.900, VDOP:2.594, TDOP:2.478,
GDOP:1.183, NSDV:0.010, ESDV:0.010
--DT01-11-2009
--TM22:20:55
GPS,PN717,LA41.292982538200,LN22.05
5986323000,EL192.676000,--O
--GS,PN717,N 4594790.5108,E
592289.8429,EL147.1852,--O
--
GT,PN717,SW1514,ST36747000,EW1514,
ET36747000
--HSDV:0.014, VSDV:0.030,
STATUS:FIXED, SATS:17, PDOP:2.751,
HDOP:0.900, VDOP:2.600, TDOP:2.482,
GDOP:1.187, NSDV:0.010, ESDV:0.010
--DT01-11-2009
--TM22:21:11
GPS,PN718,LA41.292973255000,LN22.05
5982834000,EL192.749000,--O
--GS,PN718,N 4594787.6367,E
592289.0701,EL147.2581,--O
--
GT,PN718,SW1514,ST36753000,EW1514,
ET36753000
--HSDV:0.014, VSDV:0.030,
STATUS:FIXED, SATS:17, PDOP:2.757,
HDOP:0.900, VDOP:2.606, TDOP:2.487,
GDOP:1.190, NSDV:0.010, ESDV:0.010
--DT01-11-2009
--TM22:21:17
GPS,PN719,LA41.292970472800,LN22.05
5981583000,EL192.743000,--O
--GS,PN719,N 4594786.7747,E
592288.7909,EL147.2521,--O
--
GT,PN719,SW1514,ST36758000,EW1514,
ET36758000
--HSDV:0.014, VSDV:0.030,
STATUS:FIXED, SATS:16, PDOP:2.757,
HDOP:0.900, VDOP:2.606, TDOP:2.487,
GDOP:1.190, NSDV:0.010, ESDV:0.010
--DT01-11-2009
--TM22:21:22
GPS,PN720,LA41.292965629000,LN22.05
5940234600,EL193.193000,--O
--GS,PN720,N 4594785.1580,E
592279.2193,EL147.7018,--O
--
GT,PN720,SW1514,ST36777000,EW1514,
ET36777000
--HSDV:0.014, VSDV:0.030,
STATUS:FIXED, SATS:17, PDOP:2.661,
HDOP:0.900, VDOP:2.504, TDOP:2.385,
GDOP:1.180, NSDV:0.010, ESDV:0.010
--DT01-11-2009
--TM22:21:41
GPS,PN721,LA41.292965500600,LN22.05
5927309400,EL193.350000,--O
--GS,PN721,N 4594785.0801,E
592276.2218,EL147.8588,--O
--
GT,PN721,SW1514,ST36787000,EW1514,
ET36787000
--HSDV:0.014, VSDV:0.020,
STATUS:FIXED, SATS:18, PDOP:2.361,
HDOP:0.900, VDOP:2.183, TDOP:2.125,
GDOP:1.029, NSDV:0.010, ESDV:0.010
--DT01-11-2009
--TM22:21:51
GPS,PN722,LA41.292957910000,LN22.05
5922505800,EL193.509000,--O
--GS,PN722,N 4594782.7243,E
592275.1375,EL148.0177,--O
--
GT,PN722,SW1514,ST36795000,EW1514,
ET36795000
--HSDV:0.014, VSDV:0.020,
STATUS:FIXED, SATS:18, PDOP:2.361,
HDOP:0.900, VDOP:2.183, TDOP:2.125,
GDOP:1.029, NSDV:0.010, ESDV:0.010
--DT01-11-2009
--TM22:21:59
GPS,PN723,LA41.292913361200,LN22.05
5920453200,EL194.114000,--O
--GS,PN723,N 4594768.9754,E
592274.8367,EL148.6223,--O
--
GT,PN723,SW1514,ST36815000,EW1514,
ET36815000
--HSDV:0.014, VSDV:0.030,
STATUS:FIXED, SATS:16, PDOP:4.520,
HDOP:0.900, VDOP:4.429, TDOP:4.041,
GDOP:2.024, NSDV:0.010, ESDV:0.010
--DT01-11-2009
--TM22:22:19
GPS,PN724,LA41.292907043200,LN22.05
5926854600,EL194.002000,--O
--GS,PN724,N 4594767.0453,E
592276.3464,EL148.5103,--O
--
GT,PN724,SW1514,ST36823000,EW1514,
ET36823000
--HSDV:0.014, VSDV:0.030,
STATUS:FIXED, SATS:16, PDOP:2.776,
HDOP:0.900, VDOP:2.626, TDOP:2.503,
GDOP:1.201, NSDV:0.010, ESDV:0.010
--DT01-11-2009
--TM22:22:27
GPS,PN725,LA41.292905640400,LN22.05
5934177600,EL193.880000,--O
--GS,PN725,N 4594766.6342,E
592278.0505,EL148.3883,--O
--
GT,PN725,SW1514,ST36829000,EW1514,
ET36829000
--HSDV:0.014, VSDV:0.020,
STATUS:FIXED, SATS:17, PDOP:2.776,
HDOP:0.900, VDOP:2.626, TDOP:2.503,
GDOP:1.201, NSDV:0.010, ESDV:0.010
--DT01-11-2009
--TM22:22:33
GPS,PN726,LA41.292887938000,LN22.05
5919930600,EL194.361000,--IV
--GS,PN726,N 4594761.1310,E
592274.8156,EL148.8691,--IV
--
GT,PN726,SW1514,ST36847000,EW1514,
ET36847000
--HSDV:0.014, VSDV:0.020,
STATUS:FIXED, SATS:18, PDOP:2.783,
HDOP:0.900, VDOP:2.633, TDOP:2.508,
GDOP:1.205, NSDV:0.010, ESDV:0.010
--DT01-11-2009
--TM22:22:51
GPS,PN727,LA41.292884386000,LN22.05
5923481400,EL194.380000,--T
--GS,PN727,N 4594760.0458,E
592275.6532,EL148.8881,--T
--
GT,PN727,SW1514,ST36856000,EW1514,
ET36856000
--HSDV:0.014, VSDV:0.030,
STATUS:FIXED, SATS:15, PDOP:2.817,
HDOP:1.000, VDOP:2.633, TDOP:2.546,
GDOP:1.205, NSDV:0.010, ESDV:0.010
--DT01-11-2009
--TM22:23:00
GPS,PN728,LA41.292820079800,LN22.05
5925088800,EL195.217000,--T
--GS,PN728,N 4594740.2127,E
592276.2791,EL149.7246,--T
--
GT,PN728,SW1514,ST36878000,EW1514,
ET36878000
--HSDV:0.014, VSDV:0.030,
STATUS:FIXED, SATS:17, PDOP:2.827,
HDOP:0.900, VDOP:2.680, TDOP:2.551,
GDOP:1.218, NSDV:0.010, ESDV:0.010
--DT01-11-2009
--TM22:23:22
GPS,PN729,LA41.292815285200,LN22.05
5917755600,EL195.344000,--BET
--GS,PN729,N 4594738.7119,E
592274.5971,EL149.8515,--BET
--
GT,PN729,SW1514,ST36885000,EW1514,
ET36885000
--HSDV:0.014, VSDV:0.030,
STATUS:FIXED, SATS:18, PDOP:2.793,
HDOP:0.900, VDOP:2.644, TDOP:2.517,
GDOP:1.211, NSDV:0.010, ESDV:0.010
--DT01-11-2009
--TM22:23:29
GPS,PN730,LA41.292808670800,LN22.05
5930419800,EL195.306000,--BET
--GS,PN730,N 4594736.7089,E
592277.5606,EL149.8135,--BET
--
GT,PN730,SW1514,ST36890000,EW1514,
ET36890000
--HSDV:0.014, VSDV:0.020,
STATUS:FIXED, SATS:17, PDOP:2.796,
HDOP:0.900, VDOP:2.647, TDOP:2.519,
GDOP:1.212, NSDV:0.010, ESDV:0.010
--DT01-11-2009
--TM22:23:34
GPS,PN731,LA41.292804837400,LN22.05
5944856400,EL195.192000,--BET
--GS,PN731,N 4594735.5691,E
592280.9243,EL149.6995,--BET
--
GT,PN731,SW1514,ST36896000,EW1514,
ET36896000
--HSDV:0.014, VSDV:0.020,
STATUS:FIXED, SATS:17, PDOP:2.796,
HDOP:0.900, VDOP:2.647, TDOP:2.519,
GDOP:1.212, NSDV:0.010, ESDV:0.010
--DT01-11-2009
--TM22:23:40
GPS,PN732,LA41.292793941400,LN22.05
5940715800,EL195.343000,--BET
--GS,PN732,N 4594732.1956,E
592280.0067,EL149.8504,--BET
--
GT,PN732,SW1514,ST36902000,EW1514,
ET36902000
--HSDV:0.014, VSDV:0.030,
STATUS:FIXED, SATS:16, PDOP:2.796,
HDOP:0.900, VDOP:2.647, TDOP:2.519,
GDOP:1.212, NSDV:0.010, ESDV:0.010
--DT01-11-2009
--TM22:23:46
GPS,PN733,LA41.292796940200,LN22.05
5916242400,EL195.540000,--BET
--GS,PN733,N 4594733.0482,E
592274.3183,EL150.0473,--BET
--
GT,PN733,SW1514,ST36911000,EW1514,
ET36911000
--HSDV:0.014, VSDV:0.030,
STATUS:FIXED, SATS:18, PDOP:2.801,
HDOP:0.900, VDOP:2.652, TDOP:2.523,
GDOP:1.215, NSDV:0.010, ESDV:0.010
--DT01-11-2009
--TM22:23:55
GPS,PN734,LA41.292779432200,LN22.05
5920984800,EL196.106000,--T
--GS,PN734,N 4594727.6612,E
592275.4872,EL150.6132,--T
--
GT,PN734,SW1514,ST36927000,EW1514,
ET36927000
--HSDV:0.014, VSDV:0.020,
STATUS:FIXED, SATS:17, PDOP:2.839,
HDOP:1.000, VDOP:2.657, TDOP:2.564,
GDOP:1.218, NSDV:0.010, ESDV:0.010
--DT01-11-2009
--TM22:24:11

GPS,PN735,LA41.292755926000,LN22.05
5923307400,EL196.180000,--T
--GS,PN735,N 4594720.4167,E
592276.1185,EL150.6870,--T
--
GT,PN735,SW1514,ST36937000,EW1514,
ET36937000
--HSDV:0.014, VSDV:0.030,
STATUS:FIXED, SATS:15, PDOP:4.540,
HDOP:1.000, VDOP:4.428, TDOP:4.060,
GDOP:2.030, NSDV:0.010, ESDV:0.010
--DT01-11-2009
--TM22:24:21
GPS,PN736,LA41.292697141600,LN22.05
5927514600,EL196.754000,--T
--GS,PN736,N 4594702.2947,E
592277.3257,EL151.2606,--T
--
GT,PN736,SW1514,ST36955000,EW1514,
ET36955000
--HSDV:0.014, VSDV:0.030,
STATUS:FIXED, SATS:15, PDOP:4.539,
HDOP:1.000, VDOP:4.427, TDOP:4.059,
GDOP:2.030, NSDV:0.010, ESDV:0.010
--DT01-11-2009
--TM22:24:39
GPS,PN737,LA41.292696161800,LN22.05
5912314800,EL197.076000,--IV
--GS,PN737,N 4594701.9475,E
592273.8040,EL151.5825,--IV
--
GT,PN737,SW1514,ST36967000,EW1514,
ET36967000
--HSDV:0.014, VSDV:0.030,
STATUS:FIXED, SATS:18, PDOP:4.515,
HDOP:0.900, VDOP:4.424, TDOP:4.032,
GDOP:2.030, NSDV:0.010, ESDV:0.010
--DT01-11-2009
--TM22:24:51
GPS,PN738,LA41.292630454000,LN22.05
5909863200,EL197.937000,--T
--GS,PN738,N 4594681.6700,E
592273.4940,EL152.4429,--T
--
GT,PN738,SW1514,ST36996000,EW1514,
ET36996000
--HSDV:0.014, VSDV:0.020,
STATUS:FIXED, SATS:19, PDOP:2.823,
HDOP:0.900, VDOP:2.676, TDOP:2.542,
GDOP:1.228, NSDV:0.010, ESDV:0.010
--DT01-11-2009
--TM22:25:20
GPS,PN739,LA41.292628995400,LN22.05
5917185000,EL197.461000,--T
--GS,PN739,N 4594681.2417,E
592275.1980,EL151.9669,--T
--
GT,PN739,SW1514,ST37006000,EW1514,
ET37006000
--HSDV:0.014, VSDV:0.020,
STATUS:FIXED, SATS:20, PDOP:2.442,
HDOP:0.900, VDOP:2.270, TDOP:2.244,
GDOP:0.963, NSDV:0.010, ESDV:0.010
--DT01-11-2009
--TM22:25:30
GPS,PN740,LA41.292628873600,LN22.05
5923096800,EL197.517000,--T
--GS,PN740,N 4594681.2217,E
592276.5697,EL152.0230,--T
--
GT,PN740,SW1514,ST37012000,EW1514,
ET37012000
--HSDV:0.014, VSDV:0.020,
STATUS:FIXED, SATS:19, PDOP:2.442,
HDOP:0.900, VDOP:2.270, TDOP:2.244,
GDOP:0.963, NSDV:0.010, ESDV:0.010
--DT01-11-2009
--TM22:25:36
GPS,PN741,LA41.292586052200,LN22.05
5927443200,EL197.916000,--T
--GS,PN741,N 4594668.0246,E
592277.7465,EL152.4216,--T
--
GT,PN741,SW1514,ST37028000,EW1514,
ET37028000
--HSDV:0.014, VSDV:0.040,
STATUS:FIXED, SATS:19, PDOP:4.822,
HDOP:1.000, VDOP:4.717, TDOP:4.276,
GDOP:2.229, NSDV:0.010, ESDV:0.010
--DT01-11-2009
--TM22:25:52
GPS,PN742,LA41.292583896400,LN22.05
5914644600,EL198.457000,--T
--GS,PN742,N 4594667.3216,E
592274.7863,EL152.9625,--T
--
GT,PN742,SW1514,ST37038000,EW1514,
ET37038000
--HSDV:0.014, VSDV:0.020,
STATUS:FIXED, SATS:19, PDOP:2.447,
HDOP:0.900, VDOP:2.276, TDOP:2.249,
GDOP:0.966, NSDV:0.010, ESDV:0.010
--DT01-11-2009
--TM22:26:02
GPS,PN743,LA41.292582901600,LN22.05
5908194600,EL198.571000,--IV
--GS,PN743,N 4594666.9957,E
592273.2941,EL153.0765,--IV
--
GT,PN743,SW1514,ST37048000,EW1514,
ET37048000
--HSDV:0.014, VSDV:0.020,
STATUS:FIXED, SATS:20, PDOP:2.447,
HDOP:0.900, VDOP:2.276, TDOP:2.249,
GDOP:0.966, NSDV:0.010, ESDV:0.010
--DT01-11-2009
--TM22:26:12
GPS,PN744,LA41.292544715200,LN22.05
5920296600,EL199.297000,--T
--GS,PN744,N 4594655.2514,E
592276.2515,EL153.8023,--T
--
GT,PN744,SW1514,ST37064000,EW1514,
ET37064000
--HSDV:0.014, VSDV:0.020,
STATUS:FIXED, SATS:18, PDOP:2.451,
HDOP:0.900, VDOP:2.280, TDOP:2.252,
GDOP:0.969, NSDV:0.010, ESDV:0.010
--DT01-11-2009
--TM22:26:28
GPS,PN745,LA41.292482124400,LN22.05
5908654800,EL199.629000,--T
--GS,PN745,N 4594635.9083,E
592273.7975,EL154.1337,--T
--
GT,PN745,SW1514,ST37088000,EW1514,
ET37088000
--HSDV:0.014, VSDV:0.030,
STATUS:FIXED, SATS:18, PDOP:3.170,
HDOP:0.900, VDOP:3.040, TDOP:2.903,
GDOP:1.275, NSDV:0.010, ESDV:0.010
--DT01-11-2009
--TM22:26:52
GPS,PN746,LA41.292481967200,LN22.05
5912598600,EL199.244000,--T
--GS,PN746,N 4594635.8715,E
592274.7129,EL153.7487,--T
--
GT,PN746,SW1514,ST37091000,EW1514,
ET37091000
--HSDV:0.014, VSDV:0.020,
STATUS:FIXED, SATS:20, PDOP:3.170,
HDOP:0.900, VDOP:3.040, TDOP:2.903,
GDOP:1.275, NSDV:0.010, ESDV:0.010
--DT01-11-2009
--TM22:26:55
GPS,PN747,LA41.292422565400,LN22.05
5900329200,EL200.295000,--T
--GS,PN747,N 4594617.5103,E
592272.1008,EL154.7991,--T
--
GT,PN747,SW1514,ST37111000,EW1514,
ET37111000
--HSDV:0.014, VSDV:0.030,
STATUS:FIXED, SATS:20, PDOP:3.169,
HDOP:0.900, VDOP:3.038, TDOP:2.901,
GDOP:1.275, NSDV:0.010, ESDV:0.010
--DT01-11-2009
--TM22:27:15
GPS,PN748,LA41.292420943600,LN22.05
5903326200,EL199.527000,--T
--GS,PN748,N 4594617.0189,E
592272.8023,EL154.0311,--T
--
GT,PN748,SW1514,ST37117000,EW1514,
ET37117000
--HSDV:0.014, VSDV:0.020,
STATUS:FIXED, SATS:18, PDOP:2.462,
HDOP:0.900, VDOP:2.292, TDOP:2.261,
GDOP:0.976, NSDV:0.010, ESDV:0.010
--DT01-11-2009
--TM22:27:21
GPS,PN749,LA41.292355905400,LN22.05
5881323600,EL201.033000,--T
--GS,PN749,N 4594596.8901,E
592267.9547,EL155.5365,--T
--
GT,PN749,SW1514,ST37138000,EW1514,
ET37138000
--HSDV:0.014, VSDV:0.020,
STATUS:FIXED, SATS:18, PDOP:3.168,
HDOP:0.900, VDOP:3.037, TDOP:2.899,
GDOP:1.276, NSDV:0.010, ESDV:0.010
--DT01-11-2009
--TM22:27:42
GPS,PN750,LA41.292353921800,LN22.05
5884987200,EL200.640000,--T
--GS,PN750,N 4594596.2891,E
592268.8123,EL155.1435,--T
--
GT,PN750,SW1514,ST37142000,EW1514,
ET37142000
--HSDV:0.014, VSDV:0.020,
STATUS:FIXED, SATS:18, PDOP:2.467,
HDOP:0.900, VDOP:2.297, TDOP:2.265,
GDOP:0.978, NSDV:0.010, ESDV:0.010
--DT01-11-2009
--TM22:27:46
GPS,PN751,LA41.292294532600,LN22.05
5861250600,EL202.056000,--IV
--GS,PN751,N 4594577.8979,E
592263.5402,EL156.5589,--IV
--
GT,PN751,SW1514,ST37164000,EW1514,
ET37164000
--HSDV:0.014, VSDV:0.020,
STATUS:FIXED, SATS:20, PDOP:3.165,
HDOP:0.900, VDOP:3.034, TDOP:2.896,
GDOP:1.276, NSDV:0.010, ESDV:0.010
--DT01-11-2009
--TM22:28:08
GPS,PN752,LA41.292292854400,LN22.05
5864662800,EL201.792000,--T
--GS,PN752,N 4594577.3902,E
592264.3383,EL156.2949,--T
--
GT,PN752,SW1514,ST37170000,EW1514,
ET37170000
--HSDV:0.014, VSDV:0.020,
STATUS:FIXED, SATS:20, PDOP:2.472,
HDOP:0.900, VDOP:2.302, TDOP:2.269,
GDOP:0.981, NSDV:0.010, ESDV:0.010
--DT01-11-2009
--TM22:28:14
GPS,PN753,LA41.292291734200,LN22.05
5868745200,EL201.392000,--T
--GS,PN753,N 4594577.0568,E
592265.2897,EL155.8949,--T
--
GT,PN753,SW1514,ST37174000,EW1514,
ET37174000
--HSDV:0.014, VSDV:0.020,
STATUS:FIXED, SATS:19, PDOP:2.472,
HDOP:0.900, VDOP:2.302, TDOP:2.269,
GDOP:0.981, NSDV:0.010, ESDV:0.010
--DT01-11-2009
--TM22:28:18
GPS,PN754,LA41.292301094200,LN22.05
5879397000,EL200.743000,--LOZJE
--GS,PN754,N 4594579.9758,E
592267.7236,EL155.2460,--LOZJE
--
GT,PN754,SW1514,ST37197000,EW1514,
ET37197000
--HSDV:0.014, VSDV:0.020,
STATUS:FIXED, SATS:19, PDOP:2.474,
HDOP:0.900, VDOP:2.304, TDOP:2.270,
GDOP:0.983, NSDV:0.010, ESDV:0.010
--DT01-11-2009
--TM22:28:41

GPS,PN755,LA41.292255309400,LN22.05
5873792400,EL201.576000,--
--GS,PN755,N 4594565.8350,E
592266.6037,EL156.0786,--
--
GT,PN755,SW1514,ST37212000,EW1514,
ET37212000
--HSDV:0.014, VSDV:0.020,
STATUS:FIXED, SATS:17, PDOP:3.158,
HDOP:0.900, VDOP:3.027, TDOP:2.889,
GDOP:1.275, NSDV:0.010, ESDV:0.010
--DT01-11-2009
--TM22:28:56
GPS,PN756,LA41.292255625000,LN22.05
5863909200,EL201.662000,--
--GS,PN756,N 4594565.9031,E
592264.3100,EL156.1646,--
--
GT,PN756,SW1514,ST37215000,EW1514,
ET37215000
--HSDV:0.014, VSDV:0.030,
STATUS:FIXED, SATS:19, PDOP:2.446,
HDOP:0.800, VDOP:2.311, TDOP:2.238,
GDOP:0.987, NSDV:0.010, ESDV:0.010
--DT01-11-2009
--TM22:28:59
GPS,PN757,LA41.292257872600,LN22.05
5854661400,EL202.267000,--
--GS,PN757,N 4594566.5691,E
592262.1561,EL156.7696,--
--
GT,PN757,SW1514,ST37218000,EW1514,
ET37218000
--HSDV:0.028, VSDV:0.030,
STATUS:FIXED, SATS:20, PDOP:2.446,
HDOP:0.800, VDOP:2.311, TDOP:2.238,
GDOP:0.987, NSDV:0.020, ESDV:0.020
--DT01-11-2009
--TM22:29:02
GPS,PN758,LA41.292190822000,LN22.05
5832888000,EL203.368000,--IV
--GS,PN758,N 4594545.8203,E
592257.3695,EL157.8699,--IV
--
GT,PN758,SW1514,ST37246000,EW1514,
ET37246000
--HSDV:0.014, VSDV:0.030,
STATUS:FIXED, SATS:18, PDOP:3.153,
HDOP:0.900, VDOP:3.022, TDOP:2.884,
GDOP:1.275, NSDV:0.010, ESDV:0.010
--DT01-11-2009
--TM22:29:30
GPS,PN759,LA41.292190170400,LN22.05
5837994000,EL203.011000,--T
--GS,PN759,N 4594545.6344,E
592258.5564,EL157.5129,--T
--
GT,PN759,SW1514,ST37252000,EW1514,
ET37252000
--HSDV:0.014, VSDV:0.020,
STATUS:FIXED, SATS:19, PDOP:2.853,
HDOP:0.800, VDOP:2.739, TDOP:2.558,
GDOP:1.264, NSDV:0.010, ESDV:0.010
--DT01-11-2009
--TM22:29:36
GPS,PN760,LA41.292189482200,LN22.05
5847013200,EL202.384000,--T
--GS,PN760,N 4594545.4488,E
592260.6512,EL156.8860,--T
--
GT,PN760,SW1514,ST37260000,EW1514,
ET37260000
--HSDV:0.014, VSDV:0.030,
STATUS:FIXED, SATS:18, PDOP:2.885,
HDOP:0.900, VDOP:2.741, TDOP:2.593,
GDOP:1.265, NSDV:0.010, ESDV:0.010
--DT01-11-2009
--TM22:29:44
GPS,PN761,LA41.292189101200,LN22.05
5857654200,EL202.202000,--T
--GS,PN761,N 4594545.3627,E
592263.1210,EL156.7040,--T
--
GT,PN761,SW1514,ST37264000,EW1514,
ET37264000
--HSDV:0.014, VSDV:0.030,
STATUS:FIXED, SATS:17, PDOP:2.885,
HDOP:0.900, VDOP:2.741, TDOP:2.593,
GDOP:1.265, NSDV:0.010, ESDV:0.010
--DT01-11-2009
--TM22:29:48
GPS,PN762,LA41.292160211800,LN22.05
5832932400,EL203.745000,--T
--GS,PN762,N 4594536.3775,E
592257.5002,EL158.2466,--T
--
GT,PN762,SW1514,ST37282000,EW1514,
ET37282000
--HSDV:0.014, VSDV:0.030,
STATUS:FIXED, SATS:18, PDOP:4.405,
HDOP:0.900, VDOP:4.312, TDOP:3.929,
GDOP:1.992, NSDV:0.010, ESDV:0.010
--DT01-11-2009
--TM22:30:06
GPS,PN763,LA41.292161692000,LN22.05
5847996000,EL203.825000,--T
--GS,PN763,N 4594536.8787,E
592260.9885,EL158.3267,--T
--
GT,PN763,SW1514,ST37288000,EW1514,
ET37288000
--HSDV:0.014, VSDV:0.030,
STATUS:FIXED, SATS:13, PDOP:2.528,
HDOP:1.000, VDOP:2.322, TDOP:2.325,
GDOP:0.993, NSDV:0.010, ESDV:0.010
--DT01-11-2009
--TM22:30:12
GPS,PN764,LA41.292165509800,LN22.05
5846798400,EL203.607000,--T
--GS,PN764,N 4594538.0529,E
592260.6957,EL158.1088,--T
--
GT,PN764,SW1514,ST37293000,EW1514,
ET37293000
--HSDV:0.014, VSDV:0.020,
STATUS:FIXED, SATS:15, PDOP:2.681,
HDOP:0.900, VDOP:2.525, TDOP:2.427,
GDOP:1.138, NSDV:0.010, ESDV:0.010
--DT01-11-2009
--TM22:30:17
GPS,PN765,LA41.292169010800,LN22.05
5841429600,EL203.687000,--T
--GS,PN765,N 4594539.1170,E
592259.4366,EL158.1888,--T
--
GT,PN765,SW1514,ST37301000,EW1514,
ET37301000
--HSDV:0.014, VSDV:0.030,
STATUS:FIXED, SATS:17, PDOP:2.457,
HDOP:0.800, VDOP:2.323, TDOP:2.247,
GDOP:0.994, NSDV:0.010, ESDV:0.010
--DT01-11-2009
--TM22:30:25
GPS,PN766,LA41.292168552400,LN22.05
5792575200,EL204.180000,--T
--GS,PN766,N 4594538.8310,E
592248.1063,EL158.6815,--T
--
GT,PN766,SW1514,ST37321000,EW1514,
ET37321000
--HSDV:0.014, VSDV:0.030,
STATUS:FIXED, SATS:17, PDOP:2.462,
HDOP:0.800, VDOP:2.328, TDOP:2.251,
GDOP:0.997, NSDV:0.010, ESDV:0.010
--DT01-11-2009
--TM22:30:45
GPS,PN767,LA41.292209074600,LN22.05
5808384600,EL203.519000,--T
--GS,PN767,N 4594551.3785,E
592251.6139,EL158.0209,--T
--
GT,PN767,SW1514,ST37332000,EW1514,
ET37332000
--HSDV:0.014, VSDV:0.040,
STATUS:FIXED, SATS:15, PDOP:2.898,
HDOP:0.900, VDOP:2.755, TDOP:2.604,
GDOP:1.273, NSDV:0.010, ESDV:0.010
--DT01-11-2009
--TM22:30:56
GPS,PN768,LA41.292257329600,LN22.05
5825938200,EL202.506000,--T
--GS,PN768,N 4594566.3166,E
592255.4957,EL157.0084,--T
--
GT,PN768,SW1514,ST37346000,EW1514,
ET37346000
--HSDV:0.014, VSDV:0.030,
STATUS:FIXED, SATS:20, PDOP:2.465,
HDOP:0.800, VDOP:2.332, TDOP:2.253,
GDOP:1.000, NSDV:0.010, ESDV:0.010
--DT01-11-2009
--TM22:31:10
GPS,PN769,LA41.292259486000,LN22.05
5819889000,EL202.915000,--T
--GS,PN769,N 4594566.9639,E
592254.0841,EL157.4174,--T
--
GT,PN769,SW1514,ST37349000,EW1514,
ET37349000
--HSDV:0.014, VSDV:0.020,
STATUS:FIXED, SATS:18, PDOP:2.465,
HDOP:0.800, VDOP:2.332, TDOP:2.253,
GDOP:1.000, NSDV:0.010, ESDV:0.010
--DT01-11-2009
--TM22:31:13
GPS,PN770,LA41.292317541400,LN22.05
5841988800,EL201.664000,--T
--GS,PN770,N 4594584.9388,E
592258.9818,EL156.1670,--T
--
GT,PN770,SW1514,ST37365000,EW1514,
ET37365000
--HSDV:0.014, VSDV:0.030,
STATUS:FIXED, SATS:19, PDOP:2.876,
HDOP:0.800, VDOP:2.763, TDOP:2.577,
GDOP:1.277, NSDV:0.010, ESDV:0.010
--DT01-11-2009
--TM22:31:29
GPS,PN771,LA41.292318945400,LN22.05
5836537800,EL202.412000,--T
--GS,PN771,N 4594585.3558,E
592257.7119,EL156.9150,--T
--
GT,PN771,SW1514,ST37368000,EW1514,
ET37368000
--HSDV:0.014, VSDV:0.020,
STATUS:FIXED, SATS:18, PDOP:2.468,
HDOP:0.800, VDOP:2.335, TDOP:2.256,
GDOP:1.001, NSDV:0.010, ESDV:0.010
--DT01-11-2009
--TM22:31:32
GPS,PN772,LA41.292380726200,LN22.05
5861055000,EL200.858000,--T
--GS,PN772,N 4594604.4871,E
592263.1556,EL155.3616,--T
--
GT,PN772,SW1514,ST37385000,EW1514,
ET37385000
--HSDV:0.014, VSDV:0.030,
STATUS:FIXED, SATS:17, PDOP:2.504,
HDOP:0.900, VDOP:2.337, TDOP:2.295,
GDOP:1.003, NSDV:0.010, ESDV:0.010
--DT01-11-2009
--TM22:31:49
GPS,PN773,LA41.292383155000,LN22.05
5857060800,EL201.134000,--T
--GS,PN773,N 4594605.2245,E
592262.2196,EL155.6376,--T
--
GT,PN773,SW1514,ST37391000,EW1514,
ET37391000
--HSDV:0.036, VSDV:0.090,
STATUS:FIXED, SATS:21, PDOP:2.135,
HDOP:0.800, VDOP:1.979, TDOP:1.981,
GDOP:0.795, NSDV:0.020, ESDV:0.030
--DT01-11-2009
--TM22:31:55
GPS,PN774,LA41.292385171000,LN22.05
5850434400,EL201.381000,--T
--GS,PN774,N 4594605.8268,E
592260.6746,EL155.8846,--T
--
GT,PN774,SW1514,ST37394000,EW1514,
ET37394000
--HSDV:0.014, VSDV:0.020,
STATUS:FIXED, SATS:19, PDOP:2.135,
HDOP:0.800, VDOP:1.979, TDOP:1.981,
GDOP:0.795, NSDV:0.010, ESDV:0.010
--DT01-11-2009
--TM22:31:58

GPS,PN775,LA41.292442859800,LN22.05
5872609200,EL200.321000,--T
--GS,PN775,N 4594623.6889,E
592265.5911,EL154.8252,--T
--
GT,PN775,SW1514,ST37409000,EW1514,
ET37409000
--HSDV:0.014, VSDV:0.020,
STATUS:FIXED, SATS:20, PDOP:2.484,
HDOP:0.800, VDOP:2.352, TDOP:2.256,
GDOP:1.040, NSDV:0.010, ESDV:0.010
--DT01-11-2009
--TM22:32:13
GPS,PN776,LA41.292445289800,LN22.05
5861205600,EL200.833000,--T
--GS,PN776,N 4594624.4047,E
592262.9364,EL155.3372,--T
--
GT,PN776,SW1514,ST37413000,EW1514,
ET37413000
--HSDV:0.014, VSDV:0.020,
STATUS:FIXED, SATS:19, PDOP:2.138,
HDOP:0.800, VDOP:1.983, TDOP:1.984,
GDOP:0.797, NSDV:0.010, ESDV:0.010
--DT01-11-2009
--TM22:32:17
GPS,PN777,LA41.292498613000,LN22.05
5877591000,EL199.638000,--T
--GS,PN777,N 4594640.9029,E
592266.5272,EL154.1427,--T
--
GT,PN777,SW1514,ST37429000,EW1514,
ET37429000
--HSDV:0.014, VSDV:0.030,
STATUS:FIXED, SATS:18, PDOP:2.178,
HDOP:0.900, VDOP:1.983, TDOP:2.027,
GDOP:0.797, NSDV:0.010, ESDV:0.010
--DT01-11-2009
--TM22:32:33
GPS,PN778,LA41.292498503200,LN22.05
5872381800,EL199.917000,--T
--GS,PN778,N 4594640.8536,E
592265.3194,EL154.4216,--T
--
GT,PN778,SW1514,ST37434000,EW1514,
ET37434000
--HSDV:0.014, VSDV:0.030,
STATUS:FIXED, SATS:19, PDOP:2.142,
HDOP:0.800, VDOP:1.987, TDOP:1.987,
GDOP:0.800, NSDV:0.010, ESDV:0.010
--DT01-11-2009
--TM22:32:38
GPS,PN779,LA41.292567058000,LN22.05
5878826400,EL199.001000,--T
--GS,PN779,N 4594662.0211,E
592266.5444,EL153.5062,--T
--
GT,PN779,SW1514,ST37452000,EW1514,
ET37452000
--HSDV:0.014, VSDV:0.030,
STATUS:FIXED, SATS:21, PDOP:2.493,
HDOP:0.800, VDOP:2.361, TDOP:2.263,
GDOP:1.045, NSDV:0.010, ESDV:0.010
--DT01-11-2009
--TM22:32:56
GPS,PN780,LA41.292566513800,LN22.05
5873022600,EL199.193000,--T
--GS,PN780,N 4594661.8361,E
592265.2003,EL153.6982,--T
--
GT,PN780,SW1514,ST37455000,EW1514,
ET37455000
--HSDV:0.014, VSDV:0.020,
STATUS:FIXED, SATS:18, PDOP:2.493,
HDOP:0.800, VDOP:2.361, TDOP:2.263,
GDOP:1.045, NSDV:0.010, ESDV:0.010
--DT01-11-2009
--TM22:32:58
GPS,PN781,LA41.292640421200,LN22.05
5885064600,EL197.864000,--T
--GS,PN781,N 4594684.6714,E
592267.7026,EL152.3699,--T
--
GT,PN781,SW1514,ST37473000,EW1514,
ET37473000
--HSDV:0.014, VSDV:0.030,
STATUS:FIXED, SATS:20, PDOP:2.502,
HDOP:0.800, VDOP:2.371, TDOP:2.271,
GDOP:1.051, NSDV:0.010, ESDV:0.010
--DT01-11-2009
--TM22:33:17
GPS,PN782,LA41.292638955400,LN22.05
5879407200,EL198.451000,--T
--GS,PN782,N 4594684.2025,E
592266.3961,EL152.9569,--T
--
GT,PN782,SW1514,ST37477000,EW1514,
ET37477000
--HSDV:0.014, VSDV:0.020,
STATUS:FIXED, SATS:19, PDOP:2.151,
HDOP:0.800, VDOP:1.997, TDOP:1.995,
GDOP:0.805, NSDV:0.010, ESDV:0.010
--DT01-11-2009
--TM22:33:21
GPS,PN783,LA41.292716369200,LN22.05
5885178600,EL196.767000,--T
--GS,PN783,N 4594708.1009,E
592267.4302,EL151.2735,--T
--
GT,PN783,SW1514,ST37496000,EW1514,
ET37496000
--HSDV:0.014, VSDV:0.030,
STATUS:FIXED, SATS:18, PDOP:2.660,
HDOP:0.900, VDOP:2.503, TDOP:2.397,
GDOP:1.153, NSDV:0.010, ESDV:0.010
--DT01-11-2009
--TM22:33:40
GPS,PN784,LA41.292716905600,LN22.05
5876271600,EL197.017000,--T
--GS,PN784,N 4594708.2400,E
592265.3620,EL151.5235,--T
--
GT,PN784,SW1514,ST37499000,EW1514,
ET37499000
--HSDV:0.014, VSDV:0.030,
STATUS:FIXED, SATS:16, PDOP:2.986,
HDOP:0.800, VDOP:2.877, TDOP:2.706,
GDOP:1.262, NSDV:0.010, ESDV:0.010
--DT01-11-2009
--TM22:33:43
GPS,PN785,LA41.292735840400,LN22.05
5889677400,EL196.231000,--IV
--GS,PN785,N 4594714.1209,E
592268.3970,EL150.7377,--IV
--
GT,PN785,SW1514,ST37524000,EW1514,
ET37524000
--HSDV:0.014, VSDV:0.020,
STATUS:FIXED, SATS:21, PDOP:2.157,
HDOP:0.800, VDOP:2.003, TDOP:1.999,
GDOP:0.809, NSDV:0.010, ESDV:0.010
--DT01-11-2009
--TM22:34:08
GPS,PN786,LA41.292772741600,LN22.05
5891229600,EL195.784000,--IV
--GS,PN786,N 4594725.5092,E
592268.6118,EL150.2910,--IV
--
GT,PN786,SW1514,ST37542000,EW1514,
ET37542000
--HSDV:0.014, VSDV:0.020,
STATUS:FIXED, SATS:23, PDOP:1.844,
HDOP:0.700, VDOP:1.706, TDOP:1.704,
GDOP:0.704, NSDV:0.010, ESDV:0.010
--DT01-11-2009
--TM22:34:26
GPS,PN787,LA41.292775187200,LN22.05
5883100200,EL195.933000,--T
--GS,PN787,N 4594726.2395,E
592266.7166,EL150.4400,--T
--
GT,PN787,SW1514,ST37552000,EW1514,
ET37552000
--HSDV:0.014, VSDV:0.020,
STATUS:FIXED, SATS:21, PDOP:1.884,
HDOP:0.800, VDOP:1.706, TDOP:1.748,
GDOP:0.704, NSDV:0.010, ESDV:0.010
--DT01-11-2009
--TM22:34:36
GPS,PN788,LA41.292775337800,LN22.05
5875828200,EL195.972000,--T
--GS,PN788,N 4594726.2645,E
592265.0292,EL150.4790,--T
--
GT,PN788,SW1514,ST37556000,EW1514,
ET37556000
--HSDV:0.014, VSDV:0.020,
STATUS:FIXED, SATS:18, PDOP:2.076,
HDOP:0.700, VDOP:1.954, TDOP:1.894,
GDOP:0.848, NSDV:0.010, ESDV:0.010
--DT01-11-2009
--TM22:34:40
GPS,PN789,LA41.292825785200,LN22.05
5866933800,EL195.731000,--SK
--GS,PN789,N 4594741.8006,E
592262.7676,EL150.2384,--SK
--
GT,PN789,SW1514,ST37577000,EW1514,
ET37577000
--HSDV:0.014, VSDV:0.020,
STATUS:FIXED, SATS:21, PDOP:2.990,
HDOP:0.700, VDOP:2.907, TDOP:2.703,
GDOP:1.279, NSDV:0.010, ESDV:0.010
--DT01-11-2009
--TM22:35:01
GPS,PN790,LA41.292830333200,LN22.05
5886415200,EL195.326000,--SK
--GS,PN790,N 4594743.2613,E
592267.2684,EL149.8335,--SK
--
GT,PN790,SW1514,ST37583000,EW1514,
ET37583000
--HSDV:0.014, VSDV:0.020,
STATUS:FIXED, SATS:20, PDOP:2.172,
HDOP:0.800, VDOP:2.019, TDOP:2.012,
GDOP:0.818, NSDV:0.010, ESDV:0.010
--DT01-11-2009
--TM22:35:07
GPS,PN791,LA41.292830231200,LN22.05
5893131000,EL194.927000,--SK
--GS,PN791,N 4594743.2497,E
592268.8266,EL149.4345,--SK
--
GT,PN791,SW1514,ST37587000,EW1514,
ET37587000
--HSDV:0.014, VSDV:0.020,
STATUS:FIXED, SATS:20, PDOP:2.172,
HDOP:0.800, VDOP:2.019, TDOP:2.012,
GDOP:0.818, NSDV:0.010, ESDV:0.010
--DT01-11-2009
--TM22:35:11
GPS,PN792,LA41.292843562000,LN22.05
5894194800,EL194.889000,--SK
--GS,PN792,N 4594747.3653,E
592269.0208,EL149.3966,--SK
--
GT,PN792,SW1514,ST37592000,EW1514,
ET37592000
--HSDV:0.014, VSDV:0.030,
STATUS:FIXED, SATS:17, PDOP:2.371,
HDOP:1.500, VDOP:1.836, TDOP:2.227,
GDOP:0.812, NSDV:0.010, ESDV:0.010
--DT01-11-2009
--TM22:35:16
GPS,PN793,LA41.292843598600,LN22.05
5889178800,EL195.093000,--SK
--GS,PN793,N 4594747.3617,E
592267.8572,EL149.6006,--SK
--
GT,PN793,SW1514,ST37597000,EW1514,
ET37597000
--HSDV:0.022, VSDV:0.040,
STATUS:FIXED, SATS:18, PDOP:3.816,
HDOP:0.800, VDOP:3.731, TDOP:3.314,
GDOP:1.892, NSDV:0.010, ESDV:0.020
--DT01-11-2009
--TM22:35:21
GPS,PN794,LA41.292857012200,LN22.05
5887297800,EL194.935000,--T
--GS,PN794,N 4594751.4941,E
592267.3681,EL149.4427,--T
--
GT,PN794,SW1514,ST37607000,EW1514,
ET37607000
--HSDV:0.022, VSDV:0.040,
STATUS:FIXED, SATS:18, PDOP:2.258,
HDOP:1.000, VDOP:2.024, TDOP:2.072,
GDOP:0.896, NSDV:0.010, ESDV:0.020
--DT01-11-2009
--TM22:35:31

GPS,PN795,LA41.292856733800,LN22.05
5873742600,EL195.200000,--T
--GS,PN795,N 4594751.3681,E
592264.2251,EL149.7076,--T
--
GT,PN795,SW1514,ST37611000,EW1514,
ET37611000
--HSDV:0.032, VSDV:0.040,
STATUS:FIXED, SATS:11, PDOP:2.802,
HDOP:1.000, VDOP:2.617, TDOP:2.541,
GDOP:1.180, NSDV:0.010, ESDV:0.030
--DT01-11-2009
--TM22:35:35
GPS,PN796,LA41.292867563800,LN22.05
5883638400,EL195.209000,--SH
--GS,PN796,N 4594754.7384,E
592266.4778,EL149.7168,--SH
--
GT,PN796,SW1514,ST37627000,EW1514,
ET37627000
--HSDV:0.372, VSDV:0.360,
STATUS:FIXED, SATS:21, PDOP:1.997,
HDOP:0.800, VDOP:1.830, TDOP:1.855,
GDOP:0.741, NSDV:0.300, ESDV:0.220
--DT01-11-2009
--TM22:35:58
GPS,PN797,LA41.292879542200,LN22.05
5897856000,EL194.281000,--IV
--GS,PN797,N 4594758.4757,E
592269.7284,EL148.7889,--IV
--
GT,PN797,SW1514,ST37662000,EW1514,
ET37662000
--HSDV:0.014, VSDV:0.020,
STATUS:FIXED, SATS:22, PDOP:1.864,
HDOP:0.700, VDOP:1.728, TDOP:1.721,
GDOP:0.716, NSDV:0.010, ESDV:0.010
--DT01-11-2009
--TM22:36:26
GPS,PN798,LA41.292879412000,LN22.05
5919363600,EL194.463000,--IV
--GS,PN798,N 4594758.4992,E
592274.7176,EL148.9710,--IV
--
GT,PN798,SW1514,ST37669000,EW1514,
ET37669000
--HSDV:0.014, VSDV:0.020,
STATUS:FIXED, SATS:21, PDOP:1.864,
HDOP:0.700, VDOP:1.728, TDOP:1.721,
GDOP:0.716, NSDV:0.010, ESDV:0.010
--DT01-11-2009
--TM22:36:33
GPS,PN799,LA41.292914614600,LN22.05
5896638000,EL193.957000,--SH
--GS,PN799,N 4594769.2915,E
592269.3079,EL148.4652,--SH
--
GT,PN799,SW1514,ST37685000,EW1514,
ET37685000
--HSDV:0.014, VSDV:0.020,
STATUS:FIXED, SATS:21, PDOP:2.523,
HDOP:0.700, VDOP:2.424, TDOP:2.280,
GDOP:1.081, NSDV:0.010, ESDV:0.010
--DT01-11-2009
--TM22:36:49
GPS,PN800,LA41.292914682400,LN22.05
5891524800,EL193.816000,--SH
--GS,PN800,N 4594769.2973,E
592268.1216,EL148.3242,--SH
--
GT,PN800,SW1514,ST37691000,EW1514,
ET37691000
--HSDV:0.014, VSDV:0.020,
STATUS:FIXED, SATS:20, PDOP:2.229,
HDOP:0.900, VDOP:2.039, TDOP:2.068,
GDOP:0.830, NSDV:0.010, ESDV:0.010
--DT01-11-2009
--TM22:36:55
GPS,PN801,LA41.292917870200,LN22.05
5896842000,EL193.941000,--SH
--GS,PN801,N 4594770.2965,E
592269.3424,EL148.4493,--SH
--
GT,PN801,SW1514,ST37697000,EW1514,
ET37697000
--HSDV:0.014, VSDV:0.020,
STATUS:FIXED, SATS:19, PDOP:2.065,
HDOP:0.900, VDOP:1.859, TDOP:1.893,
GDOP:0.825, NSDV:0.010, ESDV:0.010
--DT01-11-2009
--TM22:37:01
GPS,PN802,LA41.292912356200,LN22.05
5889955200,EL193.943000,--T
--GS,PN802,N 4594768.5751,E
592267.7667,EL148.4512,--T
--
GT,PN802,SW1514,ST37705000,EW1514,
ET37705000
--HSDV:0.014, VSDV:0.020,
STATUS:FIXED, SATS:20, PDOP:2.027,
HDOP:0.800, VDOP:1.862, TDOP:1.850,
GDOP:0.827, NSDV:0.010, ESDV:0.010
--DT01-11-2009
--TM22:37:09
GPS,PN803,LA41.292912449200,LN22.05
5886022200,EL194.480000,--T
--GS,PN803,N 4594768.5921,E
592266.8541,EL148.9882,--T
--
GT,PN803,SW1514,ST37708000,EW1514,
ET37708000
--HSDV:0.014, VSDV:0.020,
STATUS:FIXED, SATS:20, PDOP:2.027,
HDOP:0.800, VDOP:1.862, TDOP:1.850,
GDOP:0.827, NSDV:0.010, ESDV:0.010
--DT01-11-2009
--TM22:37:12
GPS,PN804,LA41.292912756400,LN22.05
5875082400,EL194.657000,--T
--GS,PN804,N 4594768.6545,E
592264.3154,EL149.1651,--T
--
GT,PN804,SW1514,ST37712000,EW1514,
ET37712000
--HSDV:0.014, VSDV:0.020,
STATUS:FIXED, SATS:19, PDOP:2.393,
HDOP:0.900, VDOP:2.217, TDOP:2.159,
GDOP:1.032, NSDV:0.010, ESDV:0.010
--DT01-11-2009
--TM22:37:16
GPS,PN805,LA41.292952608400,LN22.05
5875826400,EL194.153000,--T
--GS,PN805,N 4594780.9506,E
592264.3311,EL148.6615,--T
--
GT,PN805,SW1514,ST37722000,EW1514,
ET37722000
--HSDV:0.028, VSDV:0.040,
STATUS:FIXED, SATS:17, PDOP:3.335,
HDOP:0.900, VDOP:3.211, TDOP:2.988,
GDOP:1.480, NSDV:0.020, ESDV:0.020
--DT01-11-2009
--TM22:37:26
GPS,PN806,LA41.292957017800,LN22.05
5875936200,EL193.495000,--T
--GS,PN806,N 4594782.3112,E
592264.3392,EL148.0035,--T
--
GT,PN806,SW1514,ST37726000,EW1514,
ET37726000
--HSDV:0.014, VSDV:0.030,
STATUS:FIXED, SATS:20, PDOP:2.056,
HDOP:0.900, VDOP:1.849, TDOP:1.914,
GDOP:0.753, NSDV:0.010, ESDV:0.010
--DT01-11-2009
--TM22:37:30
GPS,PN807,LA41.292953458000,LN22.05
5884011000,EL193.885000,--T
--GS,PN807,N 4594781.2369,E
592266.2262,EL148.3935,--T
--
GT,PN807,SW1514,ST37729000,EW1514,
ET37729000
--HSDV:0.014, VSDV:0.030,
STATUS:FIXED, SATS:17, PDOP:2.271,
HDOP:0.900, VDOP:2.085, TDOP:2.075,
GDOP:0.923, NSDV:0.010, ESDV:0.010
--DT01-11-2009
--TM22:37:33
GPS,PN808,LA41.292956329000,LN22.05
5885337000,EL193.422000,--T
--GS,PN808,N 4594782.1266,E
592266.5224,EL147.9305,--T
--
GT,PN808,SW1514,ST37732000,EW1514,
ET37732000
--HSDV:0.014, VSDV:0.020,
STATUS:FIXED, SATS:21, PDOP:2.233,
HDOP:0.800, VDOP:2.085, TDOP:2.034,
GDOP:0.923, NSDV:0.010, ESDV:0.010
--DT01-11-2009
--TM22:37:35
GPS,PN809,LA41.292952007800,LN22.05
5893395600,EL193.549000,--T
--GS,PN809,N 4594780.8174,E
592268.4086,EL148.0575,--T
--
GT,PN809,SW1514,ST37736000,EW1514,
ET37736000
--HSDV:0.014, VSDV:0.020,
STATUS:FIXED, SATS:20, PDOP:1.880,
HDOP:0.700, VDOP:1.745, TDOP:1.735,
GDOP:0.725, NSDV:0.010, ESDV:0.010
--DT01-11-2009
--TM22:37:40
GPS,PN810,LA41.292975348400,LN22.05
5883925800,EL193.069000,--T
--GS,PN810,N 4594787.9897,E
592266.1203,EL147.5777,--T
--
GT,PN810,SW1514,ST37748000,EW1514,
ET37748000
--HSDV:0.014, VSDV:0.030,
STATUS:FIXED, SATS:19, PDOP:1.965,
HDOP:0.900, VDOP:1.747, TDOP:1.826,
GDOP:0.726, NSDV:0.010, ESDV:0.010
--DT01-11-2009
--TM22:37:52
GPS,PN811,LA41.292966356200,LN22.05
5963858400,EL192.955000,--BD
--GS,PN811,N 4594785.4523,E
592284.6959,EL147.4640,--BD
--
GT,PN811,SW1514,ST37808000,EW1514,
ET37808000
--HSDV:0.014, VSDV:0.020,
STATUS:FIXED, SATS:18, PDOP:2.240,
HDOP:0.800, VDOP:2.092, TDOP:2.039,
GDOP:0.927, NSDV:0.010, ESDV:0.010
--DT01-11-2009
--TM22:38:52
GPS,PN812,LA41.293003016200,LN22.05
5966109600,EL192.851000,--ST
--GS,PN812,N 4594796.7682,E
592285.0738,EL147.3603,--ST
--
GT,PN812,SW1514,ST37822000,EW1514,
ET37822000
--HSDV:0.089, VSDV:0.060,
STATUS:FIXED, SATS:10, PDOP:2.182,
HDOP:1.200, VDOP:1.822, TDOP:2.039,
GDOP:0.775, NSDV:0.040, ESDV:0.080
--DT01-11-2009
--TM22:39:06
GPS,PN813,LA41.293004332600,LN22.05
5878181400,EL192.978000,--NAS
--GS,PN813,N 4594796.9140,E
592264.6738,EL147.4869,--NAS
--
GT,PN813,SW1514,ST37852000,EW1514,
ET37852000
--HSDV:0.014, VSDV:0.020,
STATUS:FIXED, SATS:15, PDOP:2.627,
HDOP:0.900, VDOP:2.468, TDOP:2.383,
GDOP:1.106, NSDV:0.010, ESDV:0.010
--DT01-11-2009
--TM22:39:36
GPS,PN814,LA41.293007279800,LN22.05
5893178400,EL192.945000,--NAS
--GS,PN814,N 4594797.8676,E
592268.1407,EL147.4540,--NAS
--
GT,PN814,SW1514,ST37857000,EW1514,
ET37857000
--HSDV:0.014, VSDV:0.020,
STATUS:FIXED, SATS:7, PDOP:2.627,
HDOP:0.900, VDOP:2.468, TDOP:2.383,
GDOP:1.106, NSDV:0.010, ESDV:0.010
--DT01-11-2009
--TM22:39:41

GPS,PN815,LA41.293021894600,LN22.05
5889786600,EL193.059000,--NAS
--GS,PN815,N 4594802.3660,E
592267.2964,EL147.5681,--NAS
--
GT,PN815,SW1514,ST37864000,EW1514,
ET37864000
--HSDV:0.014, VSDV:0.030,
STATUS:FIXED, SATS:18, PDOP:2.928,
HDOP:0.800, VDOP:2.817, TDOP:2.619,
GDOP:1.310, NSDV:0.010, ESDV:0.010
--DT01-11-2009
--TM22:39:48
GPS,PN816,LA41.293038904600,LN22.05
5885740200,EL192.700000,--OG
--GS,PN816,N 4594807.6015,E
592266.2909,EL147.2092,--OG
--
GT,PN816,SW1514,ST37883000,EW1514,
ET37883000
--HSDV:0.014, VSDV:0.030,
STATUS:FIXED, SATS:18, PDOP:2.062,
HDOP:0.800, VDOP:1.901, TDOP:1.880,
GDOP:0.849, NSDV:0.010, ESDV:0.010
--DT01-11-2009
--TM22:40:07
GPS,PN817,LA41.293091142400,LN22.05
5871183000,EL192.831000,--OG
--GS,PN817,N 4594823.6732,E
592262.7088,EL147.3406,--OG
--
GT,PN817,SW1514,ST37902000,EW1514,
ET37902000
--HSDV:0.014, VSDV:0.030,
STATUS:FIXED, SATS:19, PDOP:2.181,
HDOP:0.800, VDOP:2.029, TDOP:1.989,
GDOP:0.894, NSDV:0.010, ESDV:0.010
--DT01-11-2009
--TM22:40:26
GPS,PN818,LA41.293111036600,LN22.05
5865833400,EL193.082000,--OG
--GS,PN818,N 4594829.7945,E
592261.3897,EL147.5917,--OG
--
GT,PN818,SW1514,ST37920000,EW1514,
ET37920000
--HSDV:0.014, VSDV:0.030,
STATUS:FIXED, SATS:22, PDOP:2.008,
HDOP:0.700, VDOP:1.882, TDOP:1.853,
GDOP:0.773, NSDV:0.010, ESDV:0.010
--DT01-11-2009
--TM22:40:44
GPS,PN819,LA41.293107142000,LN22.05
5848039800,EL193.263000,--OG
--GS,PN819,N 4594828.5404,E
592257.2778,EL147.7726,--OG
--
GT,PN819,SW1514,ST37929000,EW1514,
ET37929000
--HSDV:0.014, VSDV:0.020,
STATUS:FIXED, SATS:19, PDOP:2.086,
HDOP:0.900, VDOP:1.882, TDOP:1.938,
GDOP:0.773, NSDV:0.010, ESDV:0.010
--DT01-11-2009
--TM22:40:53
GPS,PN820,LA41.293115545600,LN22.05
5869506000,EL193.039000,--BD
--GS,PN820,N 4594831.1964,E
592262.2238,EL147.5488,--BD
--
GT,PN820,SW1514,ST37940000,EW1514,
ET37940000
--HSDV:0.014, VSDV:0.020,
STATUS:FIXED, SATS:19, PDOP:2.249,
HDOP:0.800, VDOP:2.102, TDOP:2.046,
GDOP:0.933, NSDV:0.010, ESDV:0.010
--DT01-11-2009
--TM22:41:04
GPS,PN821,LA41.293115362600,LN22.05
5887297200,EL192.666000,--IV
--GS,PN821,N 4594831.1926,E
592266.3511,EL147.1759,--IV
--
GT,PN821,SW1514,ST37951000,EW1514,
ET37951000
--HSDV:0.014, VSDV:0.020,
STATUS:FIXED, SATS:21, PDOP:1.919,
HDOP:0.700, VDOP:1.787, TDOP:1.767,
GDOP:0.749, NSDV:0.010, ESDV:0.010
--DT01-11-2009
--TM22:41:15
GPS,PN822,LA41.293119767200,LN22.05
5881740600,EL192.700000,--IV
--GS,PN822,N 4594832.5349,E
592265.0449,EL147.2099,--IV
--
GT,PN822,SW1514,ST37954000,EW1514,
ET37954000
--HSDV:0.014, VSDV:0.020,
STATUS:FIXED, SATS:22, PDOP:1.919,
HDOP:0.700, VDOP:1.787, TDOP:1.767,
GDOP:0.749, NSDV:0.010, ESDV:0.010
--DT01-11-2009
--TM22:41:18
GPS,PN823,LA41.293121575600,LN22.05
5874391200,EL192.783000,--IV
--GS,PN823,N 4594833.0710,E
592263.3332,EL147.2929,--IV
--
GT,PN823,SW1514,ST37957000,EW1514,
ET37957000
--HSDV:0.014, VSDV:0.020,
STATUS:FIXED, SATS:22, PDOP:1.919,
HDOP:0.700, VDOP:1.787, TDOP:1.767,
GDOP:0.749, NSDV:0.010, ESDV:0.010
--DT01-11-2009
--TM22:41:21
GPS,PN824,LA41.293120532200,LN22.05
5867527800,EL192.869000,--IV
--GS,PN824,N 4594832.7288,E
592261.7453,EL147.3788,--IV
--
GT,PN824,SW1514,ST37960000,EW1514,
ET37960000
--HSDV:0.014, VSDV:0.020,
STATUS:FIXED, SATS:22, PDOP:1.919,
HDOP:0.700, VDOP:1.787, TDOP:1.767,
GDOP:0.749, NSDV:0.010, ESDV:0.010
--DT01-11-2009
--TM22:41:24
GPS,PN825,LA41.293114537000,LN22.05
5847045000,EL193.101000,--IV
--GS,PN825,N 4594830.8187,E
592257.0180,EL147.6107,--IV
--
GT,PN825,SW1514,ST37965000,EW1514,
ET37965000
--HSDV:0.014, VSDV:0.020,
STATUS:FIXED, SATS:17, PDOP:2.004,
HDOP:0.900, VDOP:1.790, TDOP:1.857,
GDOP:0.751, NSDV:0.010, ESDV:0.010
--DT01-11-2009
--TM22:41:28
GPS,PN826,LA41.293110448600,LN22.05
5826459000,EL193.275000,--IV
--GS,PN826,N 4594829.4966,E
592252.2592,EL147.7846,--IV
--
GT,PN826,SW1514,ST37970000,EW1514,
ET37970000
--HSDV:0.014, VSDV:0.020,
STATUS:FIXED, SATS:20, PDOP:2.497,
HDOP:0.900, VDOP:2.329, TDOP:2.279,
GDOP:1.020, NSDV:0.010, ESDV:0.010
--DT01-11-2009
--TM22:41:33
GPS,PN827,LA41.293146028000,LN22.05
5816036400,EL193.637000,--IV
--GS,PN827,N 4594840.4416,E
592249.7017,EL148.1468,--IV
--
GT,PN827,SW1514,ST37981000,EW1514,
ET37981000
--HSDV:0.014, VSDV:0.020,
STATUS:FIXED, SATS:22, PDOP:2.620,
HDOP:0.700, VDOP:2.525, TDOP:2.346,
GDOP:1.167, NSDV:0.010, ESDV:0.010
--DT01-11-2009
--TM22:41:45
GPS,PN828,LA41.293154086000,LN22.05
5808979800,EL193.507000,--T
--GS,PN828,N 4594842.9065,E
592248.0332,EL148.0168,--T
--
GT,PN828,SW1514,ST37991000,EW1514,
ET37991000
--HSDV:0.014, VSDV:0.020,
STATUS:FIXED, SATS:22, PDOP:1.745,
HDOP:0.700, VDOP:1.598, TDOP:1.598,
GDOP:0.701, NSDV:0.010, ESDV:0.010
--DT01-11-2009
--TM22:41:55
GPS,PN829,LA41.293174977400,LN22.05
5834364000,EL193.740000,--DAL
--GS,PN829,N 4594849.4264,E
592253.8388,EL148.2501,--DAL
--
GT,PN829,SW1514,ST38009000,EW1514,
ET38009000
--HSDV:0.014, VSDV:0.030,
STATUS:FIXED, SATS:21, PDOP:2.323,
HDOP:0.800, VDOP:2.181, TDOP:2.086,
GDOP:1.023, NSDV:0.010, ESDV:0.010
--DT01-11-2009
--TM22:42:13
GPS,PN830,LA41.293172353600,LN22.05
5830183200,EL194.028000,--DAL
--GS,PN830,N 4594848.6046,E
592252.8794,EL148.5381,--DAL
--
GT,PN830,SW1514,ST38016000,EW1514,
ET38016000
--HSDV:0.036, VSDV:0.050,
STATUS:FIXED, SATS:15, PDOP:2.327,
HDOP:0.800, VDOP:2.185, TDOP:2.089,
GDOP:1.025, NSDV:0.020, ESDV:0.030
--DT01-11-2009
--TM22:42:20
GPS,PN831,LA41.293174885000,LN22.05
5849511600,EL193.703000,--BD
--GS,PN831,N 4594849.4428,E
592257.3526,EL148.2132,--BD
--
GT,PN831,SW1514,ST38026000,EW1514,
ET38026000
--HSDV:0.014, VSDV:0.030,
STATUS:FIXED, SATS:22, PDOP:1.753,
HDOP:0.700, VDOP:1.607, TDOP:1.604,
GDOP:0.706, NSDV:0.010, ESDV:0.010
--DT01-11-2009
--TM22:42:30
GPS,PN832,LA41.293184800000,LN22.05
5856555600,EL193.758000,--T
--GS,PN832,N 4594852.5223,E
592258.9474,EL148.2683,--T
--
GT,PN832,SW1514,ST38034000,EW1514,
ET38034000
--HSDV:0.014, VSDV:0.030,
STATUS:FIXED, SATS:22, PDOP:1.753,
HDOP:0.700, VDOP:1.607, TDOP:1.604,
GDOP:0.706, NSDV:0.010, ESDV:0.010
--DT01-11-2009
--TM22:42:38
GPS,PN833,LA41.293198327000,LN22.05
5889266400,EL193.561000,--IV
--GS,PN833,N 4594856.7920,E
592266.4813,EL148.0716,--IV
--
GT,PN833,SW1514,ST38051000,EW1514,
ET38051000
--HSDV:0.014, VSDV:0.020,
STATUS:FIXED, SATS:23, PDOP:1.757,
HDOP:0.700, VDOP:1.612, TDOP:1.609,
GDOP:0.708, NSDV:0.010, ESDV:0.010
--DT01-11-2009
--TM22:42:55
GPS,PN834,LA41.293205615800,LN22.05
5884423800,EL193.619000,--T
--GS,PN834,N 4594859.0262,E
592265.3294,EL148.1296,--T
--
GT,PN834,SW1514,ST38059000,EW1514,
ET38059000
--HSDV:0.014, VSDV:0.020,
STATUS:FIXED, SATS:23, PDOP:1.922,
HDOP:0.700, VDOP:1.790, TDOP:1.760,
GDOP:0.773, NSDV:0.010, ESDV:0.010
--DT01-11-2009
--TM22:43:03

GPS,PN835,LA41.293210982800,LN22.05
5878246800,EL193.733000,--T
--GS,PN835,N 4594860.6636,E
592263.8755,EL148.2436,--T
--
GT,PN835,SW1514,ST38063000,EW1514,
ET38063000
--HSDV:0.014, VSDV:0.020,
STATUS:FIXED, SATS:19, PDOP:1.922,
HDOP:0.700, VDOP:1.790, TDOP:1.760,
GDOP:0.773, NSDV:0.010, ESDV:0.010
--DT01-11-2009
--TM22:43:07
GPS,PN836,LA41.293255358200,LN22.05
5937151200,EL193.632000,--T
--GS,PN836,N 4594874.5273,E
592277.3635,EL148.1433,--T
--
GT,PN836,SW1514,ST38079000,EW1514,
ET38079000
--HSDV:0.014, VSDV:0.020,
STATUS:FIXED, SATS:19, PDOP:1.787,
HDOP:0.700, VDOP:1.644, TDOP:1.630,
GDOP:0.732, NSDV:0.010, ESDV:0.010
--DT01-11-2009
--TM22:43:23
GPS,PN837,LA41.293258873000,LN22.05
5926387800,EL193.571000,--T
--GS,PN837,N 4594875.5797,E
592274.8531,EL148.0823,--T
--
GT,PN837,SW1514,ST38083000,EW1514,
ET38083000
--HSDV:0.014, VSDV:0.020,
STATUS:FIXED, SATS:17, PDOP:1.943,
HDOP:0.700, VDOP:1.812, TDOP:1.786,
GDOP:0.763, NSDV:0.010, ESDV:0.010
--DT01-11-2009
--TM22:43:27
GPS,PN838,LA41.293332985000,LN22.05
5993286000,EL193.994000,--T
--GS,PN838,N 4594898.6405,E
592290.0781,EL148.5062,--T
--
GT,PN838,SW1514,ST38104000,EW1514,
ET38104000
--HSDV:0.089, VSDV:0.160,
STATUS:FIXED, SATS:14, PDOP:2.656,
HDOP:1.200, VDOP:2.369, TDOP:2.475,
GDOP:0.962, NSDV:0.040, ESDV:0.080
--DT01-11-2009
--TM22:43:48
GPS,PN839,LA41.293339234600,LN22.05
5990137200,EL194.019000,--T
--GS,PN839,N 4594900.5591,E
592289.3231,EL148.5312,--T
--
GT,PN839,SW1514,ST38108000,EW1514,
ET38108000
--HSDV:0.014, VSDV:0.040,
STATUS:FIXED, SATS:19, PDOP:1.971,
HDOP:0.800, VDOP:1.801, TDOP:1.811,
GDOP:0.778, NSDV:0.010, ESDV:0.010
--DT01-11-2009
--TM22:43:52
GPS,PN840,LA41.293338840400,LN22.06
0009438600,EL194.008000,--IV
--GS,PN840,N 4594900.4946,E
592293.8015,EL148.5203,--IV
--
GT,PN840,SW1514,ST38118000,EW1514,
ET38118000
--HSDV:0.014, VSDV:0.020,
STATUS:FIXED, SATS:22, PDOP:1.944,
HDOP:0.700, VDOP:1.814, TDOP:1.755,
GDOP:0.837, NSDV:0.010, ESDV:0.010
--DT01-11-2009
--TM22:44:02
GPS,PN841,LA41.293402501000,LN22.06
0048273600,EL194.237000,--T
--GS,PN841,N 4594920.2482,E
592302.5584,EL148.7500,--T
--
GT,PN841,SW1514,ST38135000,EW1514,
ET38135000
--HSDV:0.014, VSDV:0.020,
STATUS:FIXED, SATS:21, PDOP:1.951,
HDOP:0.700, VDOP:1.821, TDOP:1.793,
GDOP:0.768, NSDV:0.010, ESDV:0.010
--DT01-11-2009
--TM22:44:19
GPS,PN842,LA41.293406036200,LN22.06
0041005200,EL194.439000,--T
--GS,PN842,N 4594921.3173,E
592300.8586,EL148.9520,--T
--
GT,PN842,SW1514,ST38138000,EW1514,
ET38138000
--HSDV:0.014, VSDV:0.020,
STATUS:FIXED, SATS:21, PDOP:1.776,
HDOP:0.700, VDOP:1.632, TDOP:1.624,
GDOP:0.718, NSDV:0.010, ESDV:0.010
--DT01-11-2009
--TM22:44:22
GPS,PN843,LA41.293431878200,LN22.06
0072813600,EL194.295000,--BD
--GS,PN843,N 4594929.3835,E
592308.1347,EL148.8084,--BD
--
GT,PN843,SW1514,ST38151000,EW1514,
ET38151000
--HSDV:0.014, VSDV:0.020,
STATUS:FIXED, SATS:22, PDOP:2.333,
HDOP:0.700, VDOP:2.226, TDOP:2.086,
GDOP:1.045, NSDV:0.010, ESDV:0.010
--DT01-11-2009
--TM22:44:35
GPS,PN844,LA41.293488059200,LN22.06
0113295600,EL194.370000,--T
--GS,PN844,N 4594946.8346,E
592317.3029,EL148.8840,--T
--
GT,PN844,SW1514,ST38169000,EW1514,
ET38169000
--HSDV:0.014, VSDV:0.030,
STATUS:FIXED, SATS:19, PDOP:1.822,
HDOP:0.800, VDOP:1.637, TDOP:1.673,
GDOP:0.721, NSDV:0.010, ESDV:0.010
--DT01-11-2009
--TM22:44:53
GPS,PN845,LA41.293541849200,LN22.06
0151551600,EL194.586000,--T
--GS,PN845,N 4594963.5415,E
592325.9643,EL149.1006,--T
--
GT,PN845,SW1514,ST38184000,EW1514,
ET38184000
--HSDV:0.014, VSDV:0.020,
STATUS:FIXED, SATS:21, PDOP:1.950,
HDOP:0.700, VDOP:1.820, TDOP:1.784,
GDOP:0.788, NSDV:0.010, ESDV:0.010
--DT01-11-2009
--TM22:45:08
GPS,PN846,LA41.293568765800,LN22.06
0165856200,EL194.319000,--BD
--GS,PN846,N 4594971.8874,E
592329.1761,EL148.8339,--BD
--
GT,PN846,SW1514,ST38195000,EW1514,
ET38195000
--HSDV:0.014, VSDV:0.020,
STATUS:FIXED, SATS:21, PDOP:1.983,
HDOP:0.800, VDOP:1.814, TDOP:1.789,
GDOP:0.855, NSDV:0.010, ESDV:0.010
--DT01-11-2009
--TM22:45:19
GPS,PN847,LA41.293566598000,LN22.06
0174613200,EL194.104000,--IV
--GS,PN847,N 4594971.2446,E
592331.2158,EL148.6190,--IV
--
GT,PN847,SW1514,ST38204000,EW1514,
ET38204000
--HSDV:0.014, VSDV:0.020,
STATUS:FIXED, SATS:23, PDOP:1.789,
HDOP:0.700, VDOP:1.646, TDOP:1.635,
GDOP:0.726, NSDV:0.010, ESDV:0.010
--DT01-11-2009
--TM22:45:28
GPS,PN848,LA41.293562333200,LN22.06
0195936600,EL194.194000,--IV
--GS,PN848,N 4594969.9921,E
592336.1784,EL148.7090,--IV
--
GT,PN848,SW1514,ST38211000,EW1514,
ET38211000
--HSDV:0.014, VSDV:0.020,
STATUS:FIXED, SATS:23, PDOP:1.789,
HDOP:0.700, VDOP:1.646, TDOP:1.635,
GDOP:0.726, NSDV:0.010, ESDV:0.010
--DT01-11-2009
--TM22:45:35
GPS,PN849,LA41.293627747000,LN22.06
0179626200,EL193.483000,--T
--GS,PN849,N 4594990.1233,E
592332.1377,EL147.9985,--T
--
GT,PN849,SW1514,ST38227000,EW1514,
ET38227000
--HSDV:0.014, VSDV:0.020,
STATUS:FIXED, SATS:23, PDOP:1.793,
HDOP:0.700, VDOP:1.651, TDOP:1.639,
GDOP:0.728, NSDV:0.010, ESDV:0.010
--DT01-11-2009
--TM22:45:51
GPS,PN850,LA41.293708478800,LN22.06
0182327400,EL192.237000,--T
--GS,PN850,N 4595015.0362,E
592332.4462,EL146.7532,--T
--
GT,PN850,SW1514,ST38247000,EW1514,
ET38247000
--HSDV:0.014, VSDV:0.030,
STATUS:FIXED, SATS:21, PDOP:2.001,
HDOP:0.800, VDOP:1.834, TDOP:1.836,
GDOP:0.795, NSDV:0.010, ESDV:0.010
--DT01-11-2009
--TM22:46:11
GPS,PN851,LA41.293707874600,LN22.06
0194769000,EL192.073000,--IV
--GS,PN851,N 4595014.8867,E
592335.3343,EL146.5892,--IV
--
GT,PN851,SW1514,ST38257000,EW1514,
ET38257000
--HSDV:0.014, VSDV:0.020,
STATUS:FIXED, SATS:23, PDOP:1.799,
HDOP:0.700, VDOP:1.657, TDOP:1.644,
GDOP:0.731, NSDV:0.010, ESDV:0.010
--DT01-11-2009
--TM22:46:21
GPS,PN852,LA41.293709205400,LN22.06
0220791000,EL191.991000,--IV
--GS,PN852,N 4595015.3743,E
592341.3646,EL146.5074,--IV
--
GT,PN852,SW1514,ST38262000,EW1514,
ET38262000
--HSDV:0.014, VSDV:0.020,
STATUS:FIXED, SATS:23, PDOP:1.799,
HDOP:0.700, VDOP:1.657, TDOP:1.644,
GDOP:0.731, NSDV:0.010, ESDV:0.010
--DT01-11-2009
--TM22:46:26
GPS,PN853,LA41.293728381400,LN22.06
0179670600,EL191.936000,--BD
--GS,PN853,N 4595021.1681,E
592331.7516,EL146.4523,--BD
--
GT,PN853,SW1514,ST38273000,EW1514,
ET38273000
--HSDV:0.014, VSDV:0.020,
STATUS:FIXED, SATS:22, PDOP:1.876,
HDOP:0.700, VDOP:1.740, TDOP:1.718,
GDOP:0.753, NSDV:0.010, ESDV:0.010
--DT01-11-2009
--TM22:46:37
GPS,PN854,LA41.293747223800,LN22.06
0235599600,EL191.691000,--T
--GS,PN854,N 4595027.1465,E
592344.6496,EL146.2077,--T
--
GT,PN854,SW1514,ST38349000,EW1514,
ET38349000
--HSDV:0.014, VSDV:0.020,
STATUS:FIXED, SATS:23, PDOP:1.818,
HDOP:0.700, VDOP:1.678, TDOP:1.660,
GDOP:0.742, NSDV:0.010, ESDV:0.010
--DT01-11-2009
--TM22:47:53

GPS,PN855,LA41.293680043600,LN22.060230161800,EL192.484000,--T
--GS,PN855,N 4595006.4059,E592343.6530,EL147.0002,--T
--GT,PN855,SW1514,ST38367000,EW1514,ET38367000
--HSDV:0.014, VSDV:0.020, STATUS:FIXED, SATS:21, PDOP:1.979, HDOP:0.700, VDOP:1.851, TDOP:1.785, GDOP:0.855, NSDV:0.010, ESDV:0.010
--DT01-11-2009
--TM22:48:11
GPS,PN856,LA41.293631315200,LN22.060215462400,EL193.130000,--PAT
--GS,PN856,N 4594991.3302,E592340.4355,EL147.6457,--PAT
--GT,PN856,SW1514,ST38393000,EW1514,ET38393000
--HSDV:0.014, VSDV:0.020, STATUS:FIXED, SATS:23, PDOP:1.827, HDOP:0.700, VDOP:1.688, TDOP:1.668, GDOP:0.747, NSDV:0.010, ESDV:0.010
--DT01-11-2009
--TM22:48:37
GPS,PN857,LA41.293623440800,LN22.060222298200,EL193.562000,--PAT
--GS,PN857,N 4594988.9212,E592342.0521,EL148.0776,--PAT
--GT,PN857,SW1514,ST38397000,EW1514,ET38397000
--HSDV:0.014, VSDV:0.020, STATUS:FIXED, SATS:23, PDOP:1.827, HDOP:0.700, VDOP:1.688, TDOP:1.668, GDOP:0.747, NSDV:0.010, ESDV:0.010
--DT01-11-2009
--TM22:48:41
GPS,PN858,LA41.293602943000,LN22.060251791200,EL193.785000,--PAT
--GS,PN858,N 4594982.6852,E592348.9735,EL148.3006,--PAT
--GT,PN858,SW1514,ST38403000,EW1514,ET38403000
--HSDV:0.014, VSDV:0.020, STATUS:FIXED, SATS:23, PDOP:1.827, HDOP:0.700, VDOP:1.688, TDOP:1.668, GDOP:0.747, NSDV:0.010, ESDV:0.010
--DT01-11-2009
--TM22:48:47
GPS,PN859,LA41.293592140600,LN22.060267614400,EL193.748000,--PAT
--GS,PN859,N 4594979.3997,E592352.6861,EL148.2636,--PAT
--GT,PN859,SW1514,ST38406000,EW1514,ET38406000
--HSDV:0.014, VSDV:0.020, STATUS:FIXED, SATS:22, PDOP:1.830, HDOP:0.700, VDOP:1.691, TDOP:1.670, GDOP:0.748, NSDV:0.010, ESDV:0.010
--DT01-11-2009
--TM22:48:50
GPS,PN860,LA41.293585400200,LN22.060281274600,EL193.371000,--PAT
--GS,PN860,N 4594977.3608,E592355.8811,EL147.8866,--PAT
--GT,PN860,SW1514,ST38409000,EW1514,ET38409000
--HSDV:0.014, VSDV:0.020, STATUS:FIXED, SATS:22, PDOP:1.830, HDOP:0.700, VDOP:1.691, TDOP:1.670, GDOP:0.748, NSDV:0.010, ESDV:0.010
--DT01-11-2009
--TM22:48:53
GPS,PN861,LA41.293580799400,LN22.060275839800,EL193.481000,--PAT
--GS,PN861,N 4594975.9254,E592354.6386,EL147.9965,--PAT
--GT,PN861,SW1514,ST38412000,EW1514,ET38412000
--HSDV:0.014, VSDV:0.020, STATUS:FIXED, SATS:21, PDOP:1.830, HDOP:0.700, VDOP:1.691, TDOP:1.670, GDOP:0.748, NSDV:0.010, ESDV:0.010
--DT01-11-2009
--TM22:48:56
GPS,PN862,LA41.293585964200,LN22.060266316600,EL193.755000,--PAT
--GS,PN862,N 4594977.4905,E592352.4094,EL148.2705,--PAT
--GT,PN862,SW1514,ST38415000,EW1514,ET38415000
--HSDV:0.014, VSDV:0.020, STATUS:FIXED, SATS:23, PDOP:1.986, HDOP:0.700, VDOP:1.859, TDOP:1.792, GDOP:0.858, NSDV:0.010, ESDV:0.010
--DT01-11-2009
--TM22:48:59
GPS,PN863,LA41.293593221800,LN22.060255508200,EL193.825000,--PAT
--GS,PN863,N 4594979.6974,E592349.8739,EL148.3405,--PAT
--GT,PN863,SW1514,ST38417000,EW1514,ET38417000
--HSDV:0.014, VSDV:0.020, STATUS:FIXED, SATS:23, PDOP:1.986, HDOP:0.700, VDOP:1.859, TDOP:1.792, GDOP:0.858, NSDV:0.010, ESDV:0.010
--DT01-11-2009
--TM22:49:01
GPS,PN864,LA41.293607947600,LN22.060233446200,EL193.779000,--PAT
--GS,PN864,N 4594984.1748,E592344.6988,EL148.2946,--PAT
--GT,PN864,SW1514,ST38421000,EW1514,ET38421000
--HSDV:0.014, VSDV:0.020, STATUS:FIXED, SATS:22, PDOP:1.833, HDOP:0.700, VDOP:1.694, TDOP:1.672, GDOP:0.750, NSDV:0.010, ESDV:0.010
--DT01-11-2009
--TM22:49:05
GPS,PN865,LA41.293609892200,LN22.060216395400,EL193.633000,--PAT
--GS,PN865,N 4594984.7242,E592340.7363,EL148.1485,--PAT
--GT,PN865,SW1514,ST38425000,EW1514,ET38425000
--HSDV:0.014, VSDV:0.020, STATUS:FIXED, SATS:23, PDOP:1.833, HDOP:0.700, VDOP:1.694, TDOP:1.672, GDOP:0.750, NSDV:0.010, ESDV:0.010
--DT01-11-2009
--TM22:49:09
GPS,PN866,LA41.293604312800,LN22.060209022000,EL193.589000,--IV
--GS,PN866,N 4594982.9811,E592339.0481,EL148.1044,--IV
--GT,PN866,SW1514,ST38437000,EW1514,ET38437000
--HSDV:0.014, VSDV:0.010, STATUS:FIXED, SATS:23, PDOP:1.833, HDOP:0.700, VDOP:1.694, TDOP:1.672, GDOP:0.750, NSDV:0.010, ESDV:0.010
--DT01-11-2009
--TM22:49:21
GPS,PN867,LA41.293603404400,LN22.060186900000,EL193.572000,--IV
--GS,PN867,N 4594982.6354,E592333.9206,EL148.0873,--IV
--GT,PN867,SW1514,ST38442000,EW1514,ET38442000
--HSDV:0.014, VSDV:0.020, STATUS:FIXED, SATS:23, PDOP:1.833, HDOP:0.700, VDOP:1.694, TDOP:1.672, GDOP:0.750, NSDV:0.010, ESDV:0.010
--DT01-11-2009
--TM22:49:26
GPS,PN868,LA41.293562866600,LN22.060209660400,EL194.385000,--T
--GS,PN868,N 4594970.1973,E592339.3594,EL148.9001,--T
--GT,PN868,SW1514,ST38453000,EW1514,ET38453000
--HSDV:0.014, VSDV:0.020, STATUS:FIXED, SATS:19, PDOP:1.839, HDOP:0.700, VDOP:1.701, TDOP:1.678, GDOP:0.754, NSDV:0.010, ESDV:0.010
--DT01-11-2009
--TM22:49:37
GPS,PN869,LA41.293554369400,LN22.060222683400,EL194.233000,--T
--GS,PN869,N 4594967.6146,E592342.4135,EL148.7481,--T
--GT,PN869,SW1514,ST38468000,EW1514,ET38468000
--HSDV:0.014, VSDV:0.020, STATUS:FIXED, SATS:20, PDOP:1.842, HDOP:0.700, VDOP:1.704, TDOP:1.680, GDOP:0.755, NSDV:0.010, ESDV:0.010
--DT01-11-2009
--TM22:49:52
GPS,PN870,LA41.293531154800,LN22.060194628000,EL194.872000,--T
--GS,PN870,N 4594960.3700,E592335.9977,EL149.3868,--T
--GT,PN870,SW1514,ST38476000,EW1514,ET38476000
--HSDV:0.022, VSDV:0.020, STATUS:FIXED, SATS:20, PDOP:1.952, HDOP:0.800, VDOP:1.781, TDOP:1.792, GDOP:0.775, NSDV:0.020, ESDV:0.010
--DT01-11-2009
--TM22:50:00
GPS,PN871,LA41.293470838600,LN22.060152823600,EL194.708000,--T
--GS,PN871,N 4594941.6392,E592326.5390,EL149.2221,--T
--GT,PN871,SW1514,ST38494000,EW1514,ET38494000
--HSDV:0.022, VSDV:0.030, STATUS:FIXED, SATS:20, PDOP:1.995, HDOP:0.700, VDOP:1.868, TDOP:1.799, GDOP:0.862, NSDV:0.020, ESDV:0.010
--DT01-11-2009
--TM22:50:18
GPS,PN872,LA41.293415761000,LN22.060110713800,EL194.362000,--T
--GS,PN872,N 4594924.5237,E592316.9889,EL148.8754,--T
--GT,PN872,SW1514,ST38510000,EW1514,ET38510000
--HSDV:0.014, VSDV:0.020, STATUS:FIXED, SATS:17, PDOP:2.077, HDOP:0.900, VDOP:1.872, TDOP:1.889, GDOP:0.864, NSDV:0.010, ESDV:0.010
--DT01-11-2009
--TM22:50:34
GPS,PN873,LA41.293354920400,LN22.060064467000,EL194.309000,--T
--GS,PN873,N 4594905.6181,E592306.5018,EL148.8217,--T
--GT,PN873,SW1514,ST38528000,EW1514,ET38528000
--HSDV:0.014, VSDV:0.020, STATUS:FIXED, SATS:19, PDOP:2.000, HDOP:0.700, VDOP:1.874, TDOP:1.804, GDOP:0.865, NSDV:0.010, ESDV:0.010
--DT01-11-2009
--TM22:50:52
GPS,PN874,LA41.293359644800,LN22.060051138000,EL194.095000,--IV
--GS,PN874,N 4594907.0360,E592303.3916,EL148.6077,--IV
--GT,PN874,SW1514,ST38538000,EW1514,ET38538000
--HSDV:0.014, VSDV:0.020, STATUS:FIXED, SATS:23, PDOP:1.856, HDOP:0.700, VDOP:1.719, TDOP:1.692, GDOP:0.763, NSDV:0.010, ESDV:0.010
--DT01-11-2009
--TM22:51:02

GPS,PN875,LA41.293367951200,LN22.060032292600,EL194.055000,--IV
--GS,PN875,N 4594909.5427,E592298.9878,EL148.5676,--IV
--GT,PN875,SW1514,ST38544000,EW1514,ET38544000
--HSDV:0.014, VSDV:0.020, STATUS:FIXED, SATS:23, PDOP:1.856, HDOP:0.700, VDOP:1.719, TDOP:1.692, GDOP:0.763, NSDV:0.010, ESDV:0.010
--DT01-11-2009
--TM22:51:08
GPS,PN876,LA41.293329616600,LN22.060029837400,EL193.948000,--SPOM
--GS,PN876,N 4594897.7096,E592298.5693,EL148.4603,--SPOM
--GT,PN876,SW1514,ST38567000,EW1514,ET38567000
--HSDV:0.014, VSDV:0.020, STATUS:FIXED, SATS:22, PDOP:1.856, HDOP:0.700, VDOP:1.719, TDOP:1.692, GDOP:0.763, NSDV:0.010, ESDV:0.010
--DT01-11-2009
--TM22:51:31
GPS,PN877,LA41.293305478000,LN22.060031303200,EL193.908000,--SPOM
--GS,PN877,N 4594890.2674,E592299.0043,EL148.4201,--SPOM
--GT,PN877,SW1514,ST38573000,EW1514,ET38573000
--HSDV:0.014, VSDV:0.020, STATUS:FIXED, SATS:15, PDOP:2.041, HDOP:1.100, VDOP:1.719, TDOP:1.893, GDOP:0.763, NSDV:0.010, ESDV:0.010
--DT01-11-2009
--TM22:51:37
GPS,PN878,LA41.293300114000,LN22.060032273400,EL193.869000,--SPOM
--GS,PN878,N 4594888.6156,E592299.2504,EL148.3811,--SPOM
--GT,PN878,SW1514,ST38576000,EW1514,ET38576000
--HSDV:0.014, VSDV:0.030, STATUS:FIXED, SATS:17, PDOP:4.035, HDOP:0.800, VDOP:3.955, TDOP:3.484, GDOP:2.035, NSDV:0.010, ESDV:0.010
--DT01-11-2009
--TM22:51:40
GPS,PN879,LA41.293295677000,LN22.060036558000,EL193.775000,--SPOM
--GS,PN879,N 4594887.2595,E592300.2617,EL148.2871,--SPOM
--GT,PN879,SW1514,ST38579000,EW1514,ET38579000
--HSDV:0.014, VSDV:0.030, STATUS:FIXED, SATS:16, PDOP:4.079, HDOP:1.000, VDOP:3.955, TDOP:3.536, GDOP:2.035, NSDV:0.010, ESDV:0.010
--DT01-11-2009
--TM22:51:43
GPS,PN880,LA41.293301242600,LN22.060025102200,EL193.881000,--SPOM
--GS,PN880,N 4594888.9425,E592297.5827,EL148.3931,--SPOM
--GT,PN880,SW1514,ST38583000,EW1514,ET38583000
--HSDV:0.014, VSDV:0.030, STATUS:FIXED, SATS:18, PDOP:3.565, HDOP:1.000, VDOP:3.422, TDOP:3.192, GDOP:1.587, NSDV:0.010, ESDV:0.010
--DT01-11-2009
--TM22:51:47
GPS,PN881,LA41.293298641600,LN22.060024148800,EL193.850000,--SPOM
--GS,PN881,N 4594888.1373,E592297.3718,EL148.3620,--SPOM
--GT,PN881,SW1514,ST38587000,EW1514,ET38587000
--HSDV:0.014, VSDV:0.030, STATUS:FIXED, SATS:19, PDOP:2.216, HDOP:0.800, VDOP:2.067, TDOP:2.032, GDOP:0.886, NSDV:0.010, ESDV:0.010
--DT01-11-2009
--TM22:51:51
GPS,PN882,LA41.293293624400,LN22.060019303200,EL194.093000,--SPOM
--GS,PN882,N 4594886.5752,E592296.2676,EL148.6050,--SPOM
--GT,PN882,SW1514,ST38591000,EW1514,ET38591000
--HSDV:0.022, VSDV:0.030, STATUS:FIXED, SATS:18, PDOP:1.973, HDOP:0.800, VDOP:1.804, TDOP:1.809, GDOP:0.788, NSDV:0.010, ESDV:0.020
--DT01-11-2009
--TM22:51:55
GPS,PN883,LA41.293290295000,LN22.060012490200,EL193.866000,--SPOM
--GS,PN883,N 4594885.5279,E592294.7005,EL148.3779,--SPOM
--GT,PN883,SW1514,ST38601000,EW1514,ET38601000
--HSDV:0.022, VSDV:0.030, STATUS:FIXED, SATS:20, PDOP:1.871, HDOP:0.700, VDOP:1.735, TDOP:1.705, GDOP:0.770, NSDV:0.010, ESDV:0.020
--DT01-11-2009
--TM22:52:05
GPS,PN884,LA41.293285063000,LN22.060009849000,EL193.862000,--SPOM
--GS,PN884,N 4594883.9061,E592294.1085,EL148.3738,--SPOM
--GT,PN884,SW1514,ST38604000,EW1514,ET38604000
--HSDV:0.014, VSDV:0.020, STATUS:FIXED, SATS:15, PDOP:1.955, HDOP:0.900, VDOP:1.735, TDOP:1.796, GDOP:0.770, NSDV:0.010, ESDV:0.010
--DT01-11-2009
--TM22:52:08
GPS,PN885,LA41.293280951200,LN22.060009515400,EL193.822000,--SPOM
--GS,PN885,N 4594882.6367,E592294.0473,EL148.3338,--SPOM
--GT,PN885,SW1514,ST38607000,EW1514,ET38607000
--HSDV:0.014, VSDV:0.030, STATUS:FIXED, SATS:17, PDOP:2.600, HDOP:1.000, VDOP:2.400, TDOP:2.349, GDOP:1.115, NSDV:0.010, ESDV:0.010
--DT01-11-2009
--TM22:52:11
GPS,PN886,LA41.293274597800,LN22.060003387000,EL193.182000,--SPOM
--GS,PN886,N 4594880.6586,E592292.6509,EL147.6937,--SPOM
--GT,PN886,SW1514,ST38611000,EW1514,ET38611000
--HSDV:0.136, VSDV:0.180, STATUS:FIXED, SATS:8, PDOP:3.553, HDOP:1.200, VDOP:3.344, TDOP:3.146, GDOP:1.651, NSDV:0.080, ESDV:0.110
--DT01-11-2009
--TM22:52:15
GPS,PN887,LA41.293265444800,LN22.055999580600,EL193.806000,--SPOM
--GS,PN887,N 4594877.8237,E592291.8040,EL148.3176,--SPOM
--GT,PN887,SW1514,ST38625000,EW1514,ET38625000
--HSDV:0.014, VSDV:0.020, STATUS:FIXED, SATS:20, PDOP:2.139, HDOP:0.700, VDOP:2.021, TDOP:1.919, GDOP:0.944, NSDV:0.010, ESDV:0.010
--DT01-11-2009
--TM22:52:29
GPS,PN888,LA41.293269388000,LN22.060007401600,EL193.695000,--SPOM
--GS,PN888,N 4594879.0633,E592293.6025,EL148.2067,--SPOM
--GT,PN888,SW1514,ST38632000,EW1514,ET38632000
--HSDV:0.014, VSDV:0.020, STATUS:FIXED, SATS:19, PDOP:2.047, HDOP:0.900, VDOP:1.838, TDOP:1.879, GDOP:0.811, NSDV:0.010, ESDV:0.010
--DT01-11-2009
--TM22:52:36
GPS,PN889,LA41.293270025200,LN22.060011582400,EL193.794000,--SPOM
--GS,PN889,N 4594879.2722,E592294.5697,EL148.3057,--SPOM
--GT,PN889,SW1514,ST38635000,EW1514,ET38635000
--HSDV:0.014, VSDV:0.020, STATUS:FIXED, SATS:15, PDOP:2.005, HDOP:0.800, VDOP:1.838, TDOP:1.833, GDOP:0.811, NSDV:0.010, ESDV:0.010
--DT01-11-2009
--TM22:52:39
GPS,PN890,LA41.293270207600,LN22.060016573200,EL193.728000,--SPOM
--GS,PN890,N 4594879.3433,E592295.7266,EL148.2398,--SPOM
--GT,PN890,SW1514,ST38638000,EW1514,ET38638000
--HSDV:0.014, VSDV:0.030, STATUS:FIXED, SATS:17, PDOP:2.257, HDOP:1.000, VDOP:2.023, TDOP:2.049, GDOP:0.945, NSDV:0.010, ESDV:0.010
--DT01-11-2009
--TM22:52:42
GPS,PN891,LA41.293269315400,LN22.060023161800,EL193.704000,--SPOM
--GS,PN891,N 4594879.0875,E592297.2583,EL148.2158,--SPOM
--GT,PN891,SW1514,ST38641000,EW1514,ET38641000
--HSDV:0.014, VSDV:0.020, STATUS:FIXED, SATS:19, PDOP:2.310, HDOP:0.800, VDOP:2.167, TDOP:2.093, GDOP:0.977, NSDV:0.010, ESDV:0.010
--DT01-11-2009
--TM22:52:45
GPS,PN892,LA41.293248403000,LN22.060004246800,EL193.601000,--T
--GS,PN892,N 4594872.5803,E592292.9534,EL148.1125,--T
--GT,PN892,SW1514,ST38652000,EW1514,ET38652000
--HSDV:0.014, VSDV:0.020, STATUS:FIXED, SATS:20, PDOP:2.052, HDOP:0.700, VDOP:1.929, TDOP:1.870, GDOP:0.844, NSDV:0.010, ESDV:0.010
--DT01-11-2009
--TM22:52:56
GPS,PN893,LA41.293233103600,LN22.055977652400,EL193.540000,--T
--GS,PN893,N 4594867.7819,E592286.8452,EL148.0513,--T
--GT,PN893,SW1514,ST38660000,EW1514,ET38660000
--HSDV:0.014, VSDV:0.020, STATUS:FIXED, SATS:19, PDOP:2.088, HDOP:0.800, VDOP:1.929, TDOP:1.910, GDOP:0.844, NSDV:0.010, ESDV:0.010
--DT01-11-2009
--TM22:53:04
GPS,PN894,LA41.293247230000,LN22.055964006000,EL193.726000,--BEKA
--GS,PN894,N 4594872.0993,E592283.6243,EL148.2373,--BEKA
--GT,PN894,SW1514,ST38693000,EW1514,ET38693000
--HSDV:0.014, VSDV:0.020, STATUS:FIXED, SATS:18, PDOP:1.889, HDOP:0.700, VDOP:1.755, TDOP:1.720, GDOP:0.781, NSDV:0.010, ESDV:0.010
--DT01-11-2009
--TM22:53:37

GPS,PN895,LA41.293257553000,LN22.05
5972027400,EL193.734000,--BEKA
--GS,PN895,N 4594875.3076,E
592285.4442,EL148.2454,--BEKA
--
GT,PN895,SW1514,ST38698000,EW1514,
ET38698000
--HSDV:0.028, VSDV:0.020,
STATUS:FIXED, SATS:15, PDOP:2.097,
HDOP:0.900, VDOP:1.894, TDOP:1.906,
GDOP:0.874, NSDV:0.020, ESDV:0.020
--DT01-11-2009
--TM22:53:42
GPS,PN896,LA41.293220406400,LN22.05
5948523000,EL193.640000,--T
--GS,PN896,N 4594863.7787,E
592280.1387,EL148.1510,--T
--
GT,PN896,SW1514,ST38709000,EW1514,
ET38709000
--HSDV:0.022, VSDV:0.030,
STATUS:FIXED, SATS:20, PDOP:2.761,
HDOP:0.700, VDOP:2.671, TDOP:2.494,
GDOP:1.185, NSDV:0.020, ESDV:0.010
--DT01-11-2009
--TM22:53:53
GPS,PN897,LA41.293215315400,LN22.05
5949025200,EL192.875000,--T
--GS,PN897,N 4594862.2097,E
592280.2753,EL147.3860,--T
--
GT,PN897,SW1514,ST38712000,EW1514,
ET38712000
--HSDV:0.014, VSDV:0.020,
STATUS:FIXED, SATS:21, PDOP:1.893,
HDOP:0.700, VDOP:1.759, TDOP:1.724,
GDOP:0.783, NSDV:0.010, ESDV:0.010
--DT01-11-2009
--TM22:53:55
GPS,PN898,LA41.293206678400,LN22.05
5929176600,EL193.551000,--T
--GS,PN898,N 4594859.4865,E
592275.7054,EL148.0618,--T
--
GT,PN898,SW1514,ST38717000,EW1514,
ET38717000
--HSDV:0.014, VSDV:0.020,
STATUS:FIXED, SATS:21, PDOP:1.893,
HDOP:0.700, VDOP:1.759, TDOP:1.724,
GDOP:0.783, NSDV:0.010, ESDV:0.010
--DT01-11-2009
--TM22:54:01
GPS,PN899,LA41.293174588600,LN22.05
5901512400,EL193.151000,--T
--GS,PN899,N 4594849.5052,E
592269.4152,EL147.6614,--T
--
GT,PN899,SW1514,ST38728000,EW1514,
ET38728000
--HSDV:0.014, VSDV:0.030,
STATUS:FIXED, SATS:19, PDOP:2.025,
HDOP:1.000, VDOP:1.761, TDOP:1.867,
GDOP:0.784, NSDV:0.010, ESDV:0.010
--DT01-11-2009
--TM22:54:12
GPS,PN900,LA41.293152273400,LN22.05
5875786200,EL193.317000,--T
--GS,PN900,N 4594842.5451,E
592263.5359,EL147.8271,--T
--
GT,PN900,SW1514,ST38738000,EW1514,
ET38738000
--HSDV:0.014, VSDV:0.020,
STATUS:FIXED, SATS:19, PDOP:2.087,
HDOP:1.000, VDOP:1.832, TDOP:1.927,
GDOP:0.803, NSDV:0.010, ESDV:0.010
--DT01-11-2009
--TM22:54:22
GPS,PN901,LA41.293148849800,LN22.05
5856133200,EL193.595000,--IV
--GS,PN901,N 4594841.4308,E
592258.9909,EL148.1050,--IV
--
GT,PN901,SW1514,ST38755000,EW1514,
ET38755000
--HSDV:0.014, VSDV:0.020,
STATUS:FIXED, SATS:23, PDOP:1.900,
HDOP:0.700, VDOP:1.766, TDOP:1.729,
GDOP:0.786, NSDV:0.010, ESDV:0.010
--DT01-11-2009
--TM22:54:39
GPS,PN902,LA41.293145807200,LN22.05
5854858200,EL193.473000,--IV
--GS,PN902,N 4594840.4884,E
592258.7071,EL147.9830,--IV
--
GT,PN902,SW1514,ST38760000,EW1514,
ET38760000
--HSDV:0.014, VSDV:0.020,
STATUS:FIXED, SATS:23, PDOP:1.900,
HDOP:0.700, VDOP:1.766, TDOP:1.729,
GDOP:0.786, NSDV:0.010, ESDV:0.010
--DT01-11-2009
--TM22:54:44
GPS,PN903,LA41.293140275800,LN22.05
5855158800,EL193.173000,--IV
--GS,PN903,N 4594838.7829,E
592258.7986,EL147.6829,--IV
--
GT,PN903,SW1514,ST38764000,EW1514,
ET38764000
--HSDV:0.036, VSDV:0.050,
STATUS:FIXED, SATS:22, PDOP:1.903,
HDOP:0.700, VDOP:1.770, TDOP:1.733,
GDOP:0.788, NSDV:0.030, ESDV:0.020
--DT01-11-2009
--TM22:54:48
GPS,PN904,LA41.293136785600,LN22.05
5858114400,EL193.011000,--IV
--GS,PN904,N 4594837.7150,E
592259.4979,EL147.5209,--IV
--
GT,PN904,SW1514,ST38769000,EW1514,
ET38769000
--HSDV:0.014, VSDV:0.020,
STATUS:FIXED, SATS:23, PDOP:1.903,
HDOP:0.700, VDOP:1.770, TDOP:1.733,
GDOP:0.788, NSDV:0.010, ESDV:0.010
--DT01-11-2009
--TM22:54:53
GPS,PN905,LA41.293135538200,LN22.05
5861038200,EL192.907000,--IV
--GS,PN905,N 4594837.3388,E
592260.1810,EL147.4169,--IV
--
GT,PN905,SW1514,ST38772000,EW1514,
ET38772000
--HSDV:0.014, VSDV:0.020,
STATUS:FIXED, SATS:23, PDOP:1.903,
HDOP:0.700, VDOP:1.770, TDOP:1.733,
GDOP:0.788, NSDV:0.010, ESDV:0.010
--DT01-11-2009
--TM22:54:56
GPS,PN906,LA41.293135510000,LN22.05
5864535600,EL192.871000,--IV
--GS,PN906,N 4594837.3405,E
592260.9923,EL147.3809,--IV
--
GT,PN906,SW1514,ST38775000,EW1514,
ET38775000
--HSDV:0.014, VSDV:0.020,
STATUS:FIXED, SATS:23, PDOP:1.903,
HDOP:0.700, VDOP:1.770, TDOP:1.733,
GDOP:0.788, NSDV:0.010, ESDV:0.010
--DT01-11-2009
--TM22:54:59
GPS,PN907,LA41.293146083800,LN22.05
5898142200,EL192.330000,--IV
--GS,PN907,N 4594840.7018,E
592268.7457,EL146.8402,--IV
--
GT,PN907,SW1514,ST38784000,EW1514,
ET38784000
--HSDV:0.014, VSDV:0.020,
STATUS:FIXED, SATS:22, PDOP:2.056,
HDOP:0.700, VDOP:1.933, TDOP:1.880,
GDOP:0.832, NSDV:0.010, ESDV:0.010
--DT01-11-2009
--TM22:55:08
GPS,PN908,LA41.293166676400,LN22.05
5922916800,EL192.268000,--T
--GS,PN908,N 4594847.1278,E
592274.4110,EL146.7785,--T
--
GT,PN908,SW1514,ST38797000,EW1514,
ET38797000
--HSDV:0.014, VSDV:0.020,
STATUS:FIXED, SATS:20, PDOP:1.910,
HDOP:0.700, VDOP:1.777, TDOP:1.738,
GDOP:0.792, NSDV:0.010, ESDV:0.010
--DT01-11-2009
--TM22:55:21
GPS,PN909,LA41.293160018800,LN22.05
5959878000,EL191.419000,--PAT
--GS,PN909,N 4594845.1834,E
592283.0103,EL145.9296,--PAT
--
GT,PN909,SW1514,ST38812000,EW1514,
ET38812000
--HSDV:0.014, VSDV:0.020,
STATUS:FIXED, SATS:22, PDOP:1.913,
HDOP:0.700, VDOP:1.780, TDOP:1.741,
GDOP:0.793, NSDV:0.010, ESDV:0.010
--DT01-11-2009
--TM22:55:36
GPS,PN910,LA41.293166887000,LN22.05
5975415000,EL191.370000,--PAT
--GS,PN910,N 4594847.3482,E
592286.5870,EL145.8807,--PAT
--
GT,PN910,SW1514,ST38817000,EW1514,
ET38817000
--HSDV:0.014, VSDV:0.020,
STATUS:FIXED, SATS:20, PDOP:2.061,
HDOP:0.700, VDOP:1.938, TDOP:1.884,
GDOP:0.835, NSDV:0.010, ESDV:0.010
--DT01-11-2009
--TM22:55:41
GPS,PN911,LA41.293173446800,LN22.05
5990553600,EL190.946000,--PAT
--GS,PN911,N 4594849.4166,E
592290.0725,EL145.4568,--PAT
--
GT,PN911,SW1514,ST38820000,EW1514,
ET38820000
--HSDV:0.014, VSDV:0.020,
STATUS:FIXED, SATS:19, PDOP:2.061,
HDOP:0.700, VDOP:1.938, TDOP:1.884,
GDOP:0.835, NSDV:0.010, ESDV:0.010
--DT01-11-2009
--TM22:55:43
GPS,PN912,LA41.293180100200,LN22.06
0003970200,EL190.738000,--PAT
--GS,PN912,N 4594851.5088,E
592293.1583,EL145.2489,--PAT
--
GT,PN912,SW1514,ST38825000,EW1514,
ET38825000
--HSDV:0.014, VSDV:0.020,
STATUS:FIXED, SATS:18, PDOP:2.097,
HDOP:0.800, VDOP:1.938, TDOP:1.923,
GDOP:0.835, NSDV:0.010, ESDV:0.010
--DT01-11-2009
--TM22:55:49
GPS,PN913,LA41.293179428200,LN22.06
0012660600,EL190.900000,--AS
--GS,PN913,N 4594851.3273,E
592295.1766,EL145.4110,--AS
--
GT,PN913,SW1514,ST38841000,EW1514,
ET38841000
--HSDV:0.014, VSDV:0.020,
STATUS:FIXED, SATS:20, PDOP:2.254,
HDOP:0.800, VDOP:2.107, TDOP:2.047,
GDOP:0.942, NSDV:0.010, ESDV:0.010
--DT01-11-2009
--TM22:56:05
GPS,PN914,LA41.293187719000,LN22.06
0034990200,EL190.838000,--BET-K
--GS,PN914,N 4594853.9510,E
592300.3232,EL145.3491,--BET-K
--
GT,PN914,SW1514,ST38867000,EW1514,
ET38867000
--HSDV:0.014, VSDV:0.030,
STATUS:FIXED, SATS:19, PDOP:2.130,
HDOP:0.800, VDOP:1.974, TDOP:1.946,
GDOP:0.867, NSDV:0.010, ESDV:0.010
--DT01-11-2009
--TM22:56:31

GPS,PN915,LA41.293184590000,LN22.060041847000,EL190.953000,--BET-K
--GS,PN915,N 4594853.0060,E592301.9260,EL145.4641,--BET-K
--GT,PN915,SW1514,ST38875000,EW1514,ET38875000
--HSDV:0.022, VSDV:0.040, STATUS:FIXED, SATS:15, PDOP:2.251, HDOP:1.000, VDOP:2.017, TDOP:2.081, GDOP:0.860, NSDV:0.020, ESDV:0.010
--DT01-11-2009
--TM22:56:39
GPS,PN916,LA41.293190957200,LN22.060042515400,EL190.631000,--BET-K
--GS,PN916,N 4594854.9722,E592302.0559,EL145.1422,--BET-K
--GT,PN916,SW1514,ST38881000,EW1514,ET38881000
--HSDV:0.028, VSDV:0.060, STATUS:FIXED, SATS:17, PDOP:2.922, HDOP:0.800, VDOP:2.810, TDOP:2.547, GDOP:1.431, NSDV:0.020, ESDV:0.020
--DT01-11-2009
--TM22:56:45
GPS,PN917,LA41.293164457600,LN22.060023537400,EL191.092000,--BD
--GS,PN917,N 4594846.7412,E592297.7584,EL145.6029,--BD
--GT,PN917,SW1514,ST38921000,EW1514,ET38921000
--HSDV:0.014, VSDV:0.020, STATUS:FIXED, SATS:14, PDOP:2.149, HDOP:0.900, VDOP:1.951, TDOP:1.976, GDOP:0.843, NSDV:0.010, ESDV:0.010
--DT01-11-2009
--TM22:57:25
GPS,PN918,LA41.293130851600,LN22.060002109600,EL191.570000,--AS
--GS,PN918,N 4594836.3106,E592292.9206,EL146.0805,--AS
--GT,PN918,SW1514,ST38934000,EW1514,ET38934000
--HSDV:0.211, VSDV:0.210, STATUS:FIXED, SATS:15, PDOP:2.991, HDOP:0.900, VDOP:2.852, TDOP:2.682, GDOP:1.323, NSDV:0.180, ESDV:0.110
--DT01-11-2009
--TM22:57:38
GPS,PN919,LA41.293084132000,LN22.060006765000,EL191.840000,--BET-K
--GS,PN919,N 4594821.9119,E592294.1843,EL146.3501,--BET-K
--GT,PN919,SW1514,ST38964000,EW1514,ET38964000
--HSDV:0.014, VSDV:0.030, STATUS:FIXED, SATS:22, PDOP:2.000, HDOP:0.700, VDOP:1.874, TDOP:1.822, GDOP:0.826, NSDV:0.010, ESDV:0.010
--DT01-11-2009
--TM22:58:08
GPS,PN920,LA41.293590820600,LN22.060220853400,EL193.970000,--T
--GS,PN920,N 4594978.8540,E592341.8455,EL148.4854,--T
--GT,PN920,SW1514,ST39227000,EW1514,ET39227000
--HSDV:0.014, VSDV:0.020, STATUS:FIXED, SATS:22, PDOP:1.980, HDOP:0.700, VDOP:1.852, TDOP:1.798, GDOP:0.829, NSDV:0.010, ESDV:0.010
--DT01-11-2009
--TM23:02:31
GPS,PN921,LA41.293600375000,LN22.060226863000,EL193.825000,--T
--GS,PN921,N 4594981.8192,E592343.2017,EL148.3405,--T
--GT,PN921,SW1514,ST39233000,EW1514,ET39233000
--HSDV:0.014, VSDV:0.020, STATUS:FIXED, SATS:23, PDOP:1.980, HDOP:0.700, VDOP:1.852, TDOP:1.798, GDOP:0.829, NSDV:0.010, ESDV:0.010
--DT01-11-2009
--TM23:02:37
GPS,PN922,LA41.293613205400,LN22.060239467800,EL193.636000,--T
--GS,PN922,N 4594985.8146,E592346.0747,EL148.1516,--T
--GT,PN922,SW1514,ST39242000,EW1514,ET39242000
--HSDV:0.014, VSDV:0.020, STATUS:FIXED, SATS:23, PDOP:1.980, HDOP:0.700, VDOP:1.852, TDOP:1.798, GDOP:0.829, NSDV:0.010, ESDV:0.010
--DT01-11-2009
--TM23:02:46
GPS,PN923,LA41.293624022200,LN22.060248047800,EL193.537000,--T
--GS,PN923,N 4594989.1769,E592348.0222,EL148.0528,--T
--GT,PN923,SW1514,ST39246000,EW1514,ET39246000
--HSDV:0.014, VSDV:0.020, STATUS:FIXED, SATS:23, PDOP:1.987, HDOP:0.700, VDOP:1.860, TDOP:1.804, GDOP:0.833, NSDV:0.010, ESDV:0.010
--DT01-11-2009
--TM23:02:50
GPS,PN924,LA41.293639289800,LN22.060254173800,EL193.184000,--T
--GS,PN924,N 4594993.9049,E592349.3829,EL147.6999,--T
--GT,PN924,SW1514,ST39254000,EW1514,ET39254000
--HSDV:0.014, VSDV:0.020, STATUS:FIXED, SATS:23, PDOP:1.987, HDOP:0.700, VDOP:1.860, TDOP:1.804, GDOP:0.833, NSDV:0.010, ESDV:0.010
--DT01-11-2009
--TM23:02:58
GPS,PN925,LA41.293656365200,LN22.060265957800,EL192.851000,--T
--GS,PN925,N 4594999.2074,E592352.0489,EL147.3671,--T
--GT,PN925,SW1514,ST39264000,EW1514,ET39264000
--HSDV:0.014, VSDV:0.020, STATUS:FIXED, SATS:22, PDOP:1.990, HDOP:0.700, VDOP:1.863, TDOP:1.807, GDOP:0.834, NSDV:0.010, ESDV:0.010
--DT01-11-2009
--TM23:03:08
GPS,PN926,LA41.293670978800,LN22.060265097400,EL192.561000,--T
--GS,PN926,N 4595003.7130,E592351.7917,EL147.0772,--T
--GT,PN926,SW1514,ST39274000,EW1514,ET39274000
--HSDV:0.014, VSDV:0.020, STATUS:FIXED, SATS:23, PDOP:1.990, HDOP:0.700, VDOP:1.863, TDOP:1.807, GDOP:0.834, NSDV:0.010, ESDV:0.010
--DT01-11-2009
--TM23:03:18
GPS,PN927,LA41.293682377600,LN22.060268584600,EL192.434000,--T
--GS,PN927,N 4595007.2398,E592352.5556,EL146.9503,--T
--GT,PN927,SW1514,ST39347000,EW1514,ET39347000
--HSDV:0.014, VSDV:0.010, STATUS:FIXED, SATS:23, PDOP:1.996, HDOP:0.700, VDOP:1.869, TDOP:1.811, GDOP:0.838, NSDV:0.010, ESDV:0.010
--DT01-11-2009
--TM23:04:31
GPS,PN928,LA41.293697836600,LN22.060273430200,EL192.075000,--T
--GS,PN928,N 4595012.0231,E592353.6186,EL146.5915,--T
--GT,PN928,SW1514,ST39357000,EW1514,ET39357000
--HSDV:0.014, VSDV:0.020, STATUS:FIXED, SATS:23, PDOP:1.996, HDOP:0.700, VDOP:1.869, TDOP:1.811, GDOP:0.838, NSDV:0.010, ESDV:0.010
--DT01-11-2009
--TM23:04:41
GPS,PN929,LA41.293719880000,LN22.060294004200,EL191.583000,--T
--GS,PN929,N 4595018.8842,E592358.3037,EL146.0998,--T
--GT,PN929,SW1514,ST39369000,EW1514,ET39369000
--HSDV:0.014, VSDV:0.020, STATUS:FIXED, SATS:23, PDOP:2.004, HDOP:0.700, VDOP:1.878, TDOP:1.819, GDOP:0.842, NSDV:0.010, ESDV:0.010
--DT01-11-2009
--TM23:04:53
GPS,PN930,LA41.293727145400,LN22.060310282200,EL191.151000,--T
--GS,PN930,N 4595021.1737,E592362.0507,EL145.6679,--T
--GT,PN930,SW1514,ST39376000,EW1514,ET39376000
--HSDV:0.014, VSDV:0.020, STATUS:FIXED, SATS:23, PDOP:2.004, HDOP:0.700, VDOP:1.878, TDOP:1.819, GDOP:0.842, NSDV:0.010, ESDV:0.010
--DT01-11-2009
--TM23:05:00
GPS,PN931,LA41.293738628200,LN22.060325539000,EL190.555000,--T
--GS,PN931,N 4595024.7613,E592365.5441,EL145.0721,--T
--GT,PN931,SW1514,ST39382000,EW1514,ET39382000
--HSDV:0.014, VSDV:0.020, STATUS:FIXED, SATS:22, PDOP:2.007, HDOP:0.700, VDOP:1.881, TDOP:1.821, GDOP:0.843, NSDV:0.010, ESDV:0.010
--DT01-11-2009
--TM23:05:06
GPS,PN932,LA41.293750173400,LN22.060340888200,EL189.838000,--T
--GS,PN932,N 4595028.3684,E592369.0587,EL144.3552,--T
--GT,PN932,SW1514,ST39388000,EW1514,ET39388000
--HSDV:0.014, VSDV:0.020, STATUS:FIXED, SATS:22, PDOP:2.007, HDOP:0.700, VDOP:1.881, TDOP:1.821, GDOP:0.843, NSDV:0.010, ESDV:0.010
--DT01-11-2009
--TM23:05:12
GPS,PN933,LA41.293756919200,LN22.060352919400,EL189.180000,--T
--GS,PN933,N 4595030.4850,E592371.8227,EL143.6973,--T
--GT,PN933,SW1514,ST39393000,EW1514,ET39393000
--HSDV:0.014, VSDV:0.020, STATUS:FIXED, SATS:23, PDOP:2.007, HDOP:0.700, VDOP:1.881, TDOP:1.821, GDOP:0.843, NSDV:0.010, ESDV:0.010
--DT01-11-2009
--TM23:05:17
GPS,PN934,LA41.293763918800,LN22.060365479200,EL188.533000,--T
--GS,PN934,N 4595032.6816,E592374.7082,EL143.0504,--T
--GT,PN934,SW1514,ST39398000,EW1514,ET39398000
--HSDV:0.014, VSDV:0.020, STATUS:FIXED, SATS:22, PDOP:2.007, HDOP:0.700, VDOP:1.881, TDOP:1.821, GDOP:0.843, NSDV:0.010, ESDV:0.010
--DT01-11-2009
--TM23:05:22

GPS,PN935,LA41.293769892400,LN22.060378429000,EL187.681000,--T
--GS,PN935,N 4595034.5628,E592377.6883,EL142.1986,--T
--GT,PN935,SW1514,ST39404000,EW1514,ET39404000
--HSDV:0.014, VSDV:0.020, STATUS:FIXED, SATS:23, PDOP:2.007, HDOP:0.700, VDOP:1.881, TDOP:1.821, GDOP:0.843, NSDV:0.010, ESDV:0.010
--DT01-11-2009
--TM23:05:28
GPS,PN936,LA41.293774819000,LN22.060387646200,EL186.969000,--T
--GS,PN936,N 4595036.1099,E592379.8067,EL141.4866,--T
--GT,PN936,SW1514,ST39418000,EW1514,ET39418000
--HSDV:0.042, VSDV:0.080, STATUS:FIXED, SATS:23, PDOP:2.007, HDOP:0.700, VDOP:1.881, TDOP:1.821, GDOP:0.843, NSDV:0.030, ESDV:0.030
--DT01-11-2009
--TM23:05:42
GPS,PN937,LA41.293779839800,LN22.060394758600,EL186.301000,--T
--GS,PN937,N 4595037.6799,E592381.4366,EL140.8187,--T
--GT,PN937,SW1514,ST39423000,EW1514,ET39423000
--HSDV:0.014, VSDV:0.020, STATUS:FIXED, SATS:22, PDOP:2.012, HDOP:0.700, VDOP:1.886, TDOP:1.825, GDOP:0.846, NSDV:0.010, ESDV:0.010
--DT01-11-2009
--TM23:05:47
GPS,PN938,LA41.293783673200,LN22.060405117000,EL185.657000,--T
--GS,PN938,N 4595038.8931,E592383.8241,EL140.1748,--T
--GT,PN938,SW1514,ST39428000,EW1514,ET39428000
--HSDV:0.014, VSDV:0.020, STATUS:FIXED, SATS:22, PDOP:2.012, HDOP:0.700, VDOP:1.886, TDOP:1.825, GDOP:0.846, NSDV:0.010, ESDV:0.010
--DT01-11-2009
--TM23:05:52
GPS,PN939,LA41.293785869800,LN22.060414694200,EL185.246000,--T
--GS,PN939,N 4595039.5992,E592386.0368,EL139.7638,--T
--GT,PN939,SW1514,ST39432000,EW1514,ET39432000
--HSDV:0.014, VSDV:0.020, STATUS:FIXED, SATS:23, PDOP:2.012, HDOP:0.700, VDOP:1.886, TDOP:1.825, GDOP:0.846, NSDV:0.010, ESDV:0.010
--DT01-11-2009
--TM23:05:56
GPS,PN940,LA41.293789293400,LN22.060426952200,EL184.497000,--T
--GS,PN940,N 4595040.6917,E592388.8664,EL139.0149,--T
--GT,PN940,SW1514,ST39437000,EW1514,ET39437000
--HSDV:0.014, VSDV:0.020, STATUS:FIXED, SATS:23, PDOP:2.012, HDOP:0.700, VDOP:1.886, TDOP:1.825, GDOP:0.846, NSDV:0.010, ESDV:0.010
--DT01-11-2009
--TM23:06:01
GPS,PN941,LA41.293798947400,LN22.060435571200,EL184.027000,--T
--GS,PN941,N 4595043.6954,E592390.8275,EL138.5450,--T
--GT,PN941,SW1514,ST39441000,EW1514,ET39441000
--HSDV:0.014, VSDV:0.020, STATUS:FIXED, SATS:23, PDOP:2.012, HDOP:0.700, VDOP:1.886, TDOP:1.825, GDOP:0.846, NSDV:0.010, ESDV:0.010
--DT01-11-2009
--TM23:06:05
GPS,PN942,LA41.293811687800,LN22.060447440400,EL183.717000,--T
--GS,PN942,N 4595047.6608,E592393.5302,EL138.2352,--T
--GT,PN942,SW1514,ST39447000,EW1514,ET39447000
--HSDV:0.014, VSDV:0.020, STATUS:FIXED, SATS:23, PDOP:2.012, HDOP:0.700, VDOP:1.886, TDOP:1.825, GDOP:0.846, NSDV:0.010, ESDV:0.010
--DT01-11-2009
--TM23:06:11
GPS,PN943,LA41.293820284000,LN22.060461268000,EL183.249000,--T
--GS,PN943,N 4595050.3537,E592396.7035,EL137.7673,--T
--GT,PN943,SW1514,ST39452000,EW1514,ET39452000
--HSDV:0.014, VSDV:0.030, STATUS:FIXED, SATS:22, PDOP:2.015, HDOP:0.700, VDOP:1.890, TDOP:1.828, GDOP:0.848, NSDV:0.010, ESDV:0.010
--DT01-11-2009
--TM23:06:16
GPS,PN944,LA41.293827389800,LN22.060473778600,EL182.739000,--T
--GS,PN944,N 4595052.5828,E592399.5772,EL137.2574,--T
--GT,PN944,SW1514,ST39457000,EW1514,ET39457000
--HSDV:0.014, VSDV:0.020, STATUS:FIXED, SATS:22, PDOP:2.015, HDOP:0.700, VDOP:1.890, TDOP:1.828, GDOP:0.848, NSDV:0.010, ESDV:0.010
--DT01-11-2009
--TM23:06:21
GPS,PN945,LA41.293831156000,LN22.060488000400,EL182.212000,--T
--GS,PN945,N 4595053.7868,E592402.8610,EL136.7305,--T
--GT,PN945,SW1514,ST39463000,EW1514,ET39463000
--HSDV:0.014, VSDV:0.020, STATUS:FIXED, SATS:23, PDOP:2.106, HDOP:0.700, VDOP:1.986, TDOP:1.892, GDOP:0.925, NSDV:0.010, ESDV:0.010
--DT01-11-2009
--TM23:06:27
GPS,PN946,LA41.293839004600,LN22.060501519600,EL181.530000,--T
--GS,PN946,N 4595056.2481,E592405.9657,EL136.0487,--T
--GT,PN946,SW1514,ST39469000,EW1514,ET39469000
--HSDV:0.014, VSDV:0.020, STATUS:FIXED, SATS:22, PDOP:2.016, HDOP:0.700, VDOP:1.891, TDOP:1.829, GDOP:0.849, NSDV:0.010, ESDV:0.010
--DT01-11-2009
--TM23:06:33
GPS,PN947,LA41.293851715600,LN22.060520729200,EL180.798000,--T
--GS,PN947,N 4595060.2263,E592410.3711,EL135.3168,--T
--GT,PN947,SW1514,ST39477000,EW1514,ET39477000
--HSDV:0.014, VSDV:0.020, STATUS:FIXED, SATS:22, PDOP:2.018, HDOP:0.700, VDOP:1.893, TDOP:1.831, GDOP:0.849, NSDV:0.010, ESDV:0.010
--DT01-11-2009
--TM23:06:41
GPS,PN948,LA41.293860625600,LN22.060531923400,EL180.304000,--T
--GS,PN948,N 4595063.0081,E592412.9323,EL134.8230,--T
--GT,PN948,SW1514,ST39484000,EW1514,ET39484000
--HSDV:0.014, VSDV:0.020, STATUS:FIXED, SATS:21, PDOP:2.018, HDOP:0.700, VDOP:1.893, TDOP:1.831, GDOP:0.849, NSDV:0.010, ESDV:0.010
--DT01-11-2009
--TM23:06:48
GPS,PN949,LA41.293866611200,LN22.060544066800,EL179.939000,--T
--GS,PN949,N 4595064.8907,E592415.7253,EL134.4581,--T
--GT,PN949,SW1514,ST39491000,EW1514,ET39491000
--HSDV:0.014, VSDV:0.020, STATUS:FIXED, SATS:22, PDOP:2.018, HDOP:0.700, VDOP:1.893, TDOP:1.831, GDOP:0.849, NSDV:0.010, ESDV:0.010
--DT01-11-2009
--TM23:06:55
GPS,PN950,LA41.293868849200,LN22.060555050400,EL179.494000,--T
--GS,PN950,N 4595065.6136,E592418.2640,EL134.0131,--T
--GT,PN950,SW1514,ST39498000,EW1514,ET39498000
--HSDV:0.014, VSDV:0.020, STATUS:FIXED, SATS:22, PDOP:2.018, HDOP:0.700, VDOP:1.893, TDOP:1.831, GDOP:0.849, NSDV:0.010, ESDV:0.010
--DT01-11-2009
--TM23:07:02
GPS,PN951,LA41.293875502000,LN22.060569328000,EL179.579000,--T
--GS,PN951,N 4595067.7083,E592421.5493,EL134.0983,--T
--GT,PN951,SW1514,ST39507000,EW1514,ET39507000
--HSDV:0.014, VSDV:0.020, STATUS:FIXED, SATS:22, PDOP:2.021, HDOP:0.700, VDOP:1.896, TDOP:1.833, GDOP:0.851, NSDV:0.010, ESDV:0.010
--DT01-11-2009
--TM23:07:11
GPS,PN952,LA41.293883159200,LN22.060573242400,EL179.482000,--T
--GS,PN952,N 4595070.0820,E592422.4270,EL134.0013,--T
--GT,PN952,SW1514,ST39517000,EW1514,ET39517000
--HSDV:0.014, VSDV:0.020, STATUS:FIXED, SATS:22, PDOP:2.069, HDOP:0.700, VDOP:1.947, TDOP:1.880, GDOP:0.864, NSDV:0.010, ESDV:0.010
--DT01-11-2009
--TM23:07:21
GPS,PN953,LA41.293890637600,LN22.060574812600,EL179.327000,--T
--GS,PN953,N 4595072.3937,E592422.7617,EL133.8464,--T
--GT,PN953,SW1514,ST39529000,EW1514,ET39529000
--HSDV:0.014, VSDV:0.020, STATUS:FIXED, SATS:23, PDOP:2.072, HDOP:0.700, VDOP:1.950, TDOP:1.869, GDOP:0.895, NSDV:0.010, ESDV:0.010
--DT01-11-2009
--TM23:07:33
GPS,PN954,LA41.293892569600,LN22.060583804800,EL179.007000,--T
--GS,PN954,N 4595073.0164,E592424.8398,EL133.5265,--T
--GT,PN954,SW1514,ST39563000,EW1514,ET39563000
--HSDV:0.014, VSDV:0.020, STATUS:FIXED, SATS:20, PDOP:2.076, HDOP:0.700, VDOP:1.954, TDOP:1.872, GDOP:0.897, NSDV:0.010, ESDV:0.010
--DT01-11-2009
--TM23:08:07

GPS,PN955,LA41.293881016000,LN22.060596032200,EL178.739000,--OG
--GS,PN955,N 4595069.4885,E592427.7213,EL133.2584,--OG
--GT,PN955,SW1514,ST39602000,EW1514,ET39602000
--HSDV:0.014, VSDV:0.020, STATUS:FIXED, SATS:23, PDOP:2.046, HDOP:0.700, VDOP:1.922, TDOP:1.858, GDOP:0.856, NSDV:0.010, ESDV:0.010
--DT01-11-2009
--TM23:08:46
GPS,PN956,LA41.293943716600,LN22.060580926600,EL178.344000,--OG
--GS,PN956,N 4595088.7862,E592423.9705,EL132.8639,--OG
--GT,PN956,SW1514,ST39665000,EW1514,ET39665000
--HSDV:0.014, VSDV:0.020, STATUS:FIXED, SATS:19, PDOP:2.258, HDOP:0.700, VDOP:2.147, TDOP:2.004, GDOP:1.041, NSDV:0.010, ESDV:0.010
--DT01-11-2009
--TM23:09:49
GPS,PN957,LA41.293941535000,LN22.060565779600,EL179.148000,--T
--GS,PN957,N 4595088.0683,E592420.4659,EL133.6678,--T
--GT,PN957,SW1514,ST39691000,EW1514,ET39691000
--HSDV:0.014, VSDV:0.020, STATUS:FIXED, SATS:22, PDOP:2.037, HDOP:0.700, VDOP:1.913, TDOP:1.847, GDOP:0.859, NSDV:0.010, ESDV:0.010
--DT01-11-2009
--TM23:10:15
GPS,PN958,LA41.293929122800,LN22.060563862000,EL179.090000,--T
--GS,PN958,N 4595084.2335,E592420.0701,EL133.6097,--T
--GT,PN958,SW1514,ST39722000,EW1514,ET39722000
--HSDV:0.014, VSDV:0.020, STATUS:FIXED, SATS:21, PDOP:2.037, HDOP:0.700, VDOP:1.913, TDOP:1.847, GDOP:0.859, NSDV:0.010, ESDV:0.010
--DT01-11-2009
--TM23:10:46
GPS,PN959,LA41.293919363200,LN22.060547884000,EL179.088000,--T
--GS,PN959,N 4595081.1754,E592416.4026,EL133.6075,--T
--GT,PN959,SW1514,ST39729000,EW1514,ET39729000
--HSDV:0.014, VSDV:0.020, STATUS:FIXED, SATS:22, PDOP:2.042, HDOP:0.700, VDOP:1.918, TDOP:1.851, GDOP:0.861, NSDV:0.010, ESDV:0.010
--DT01-11-2009
--TM23:10:53
GPS,PN960,LA41.293906581400,LN22.060537940800,EL179.489000,--T
--GS,PN960,N 4595077.2029,E592414.1468,EL134.0084,--T
--GT,PN960,SW1514,ST39735000,EW1514,ET39735000
--HSDV:0.014, VSDV:0.020, STATUS:FIXED, SATS:22, PDOP:2.042, HDOP:0.700, VDOP:1.918, TDOP:1.851, GDOP:0.862, NSDV:0.010, ESDV:0.010
--DT01-11-2009
--TM23:10:59
GPS,PN961,LA41.293894096000,LN22.060528253800,EL179.866000,--T
--GS,PN961,N 4595073.3226,E592411.9492,EL134.3852,--T
--GT,PN961,SW1514,ST39741000,EW1514,ET39741000
--HSDV:0.014, VSDV:0.020, STATUS:FIXED, SATS:23, PDOP:2.127, HDOP:0.700, VDOP:2.008, TDOP:1.935, GDOP:0.881, NSDV:0.010, ESDV:0.010
--DT01-11-2009
--TM23:11:05
GPS,PN962,LA41.293879349200,LN22.060515665200,EL180.330000,--T
--GS,PN962,N 4595068.7360,E592409.0876,EL134.8491,--T
--GT,PN962,SW1514,ST39748000,EW1514,ET39748000
--HSDV:0.014, VSDV:0.020, STATUS:FIXED, SATS:23, PDOP:2.042, HDOP:0.700, VDOP:1.918, TDOP:1.851, GDOP:0.862, NSDV:0.010, ESDV:0.010
--DT01-11-2009
--TM23:11:12
GPS,PN963,LA41.293853731600,LN22.060497950800,EL181.350000,--T
--GS,PN963,N 4595060.7807,E592405.0799,EL135.8688,--T
--GT,PN963,SW1514,ST39761000,EW1514,ET39761000
--HSDV:0.014, VSDV:0.020, STATUS:FIXED, SATS:23, PDOP:2.044, HDOP:0.700, VDOP:1.920, TDOP:1.853, GDOP:0.862, NSDV:0.010, ESDV:0.010
--DT01-11-2009
--TM23:11:25
GPS,PN964,LA41.293843506400,LN22.060487550400,EL181.783000,--T
--GS,PN964,N 4595057.5955,E592402.7079,EL136.3016,--T
--GT,PN964,SW1514,ST39769000,EW1514,ET39769000
--HSDV:0.014, VSDV:0.020, STATUS:FIXED, SATS:23, PDOP:2.045, HDOP:0.700, VDOP:1.921, TDOP:1.854, GDOP:0.863, NSDV:0.010, ESDV:0.010
--DT01-11-2009
--TM23:11:33
GPS,PN965,LA41.293811982400,LN22.060443660400,EL183.731000,--T
--GS,PN965,N 4595047.7405,E592392.6523,EL138.2492,--T
--GT,PN965,SW1514,ST39797000,EW1514,ET39797000
--HSDV:0.014, VSDV:0.020, STATUS:FIXED, SATS:22, PDOP:2.243, HDOP:0.700, VDOP:2.131, TDOP:2.012, GDOP:0.991, NSDV:0.010, ESDV:0.010
--DT01-11-2009
--TM23:12:01
GPS,PN966,LA41.293802438200,LN22.060430143600,EL184.159000,--T
--GS,PN966,N 4595044.7562,E592389.5548,EL138.6770,--T
--GT,PN966,SW1514,ST39805000,EW1514,ET39805000
--HSDV:0.014, VSDV:0.020, STATUS:FIXED, SATS:23, PDOP:2.046, HDOP:0.700, VDOP:1.923, TDOP:1.855, GDOP:0.864, NSDV:0.010, ESDV:0.010
--DT01-11-2009
--TM23:12:09
GPS,PN967,LA41.293791761200,LN22.060416103600,EL184.996000,--T
--GS,PN967,N 4595041.4208,E592386.3404,EL139.5139,--T
--GT,PN967,SW1514,ST39814000,EW1514,ET39814000
--HSDV:0.014, VSDV:0.020, STATUS:FIXED, SATS:23, PDOP:2.046, HDOP:0.700, VDOP:1.923, TDOP:1.855, GDOP:0.864, NSDV:0.010, ESDV:0.010
--DT01-11-2009
--TM23:12:18
GPS,PN968,LA41.293787039800,LN22.060401839800,EL185.817000,--T
--GS,PN968,N 4595039.9220,E592383.0507,EL140.3348,--T
--GT,PN968,SW1514,ST39822000,EW1514,ET39822000
--HSDV:0.014, VSDV:0.020, STATUS:FIXED, SATS:23, PDOP:2.046, HDOP:0.700, VDOP:1.923, TDOP:1.855, GDOP:0.864, NSDV:0.010, ESDV:0.010
--DT01-11-2009
--TM23:12:26
GPS,PN969,LA41.293780853200,LN22.060388700400,EL186.921000,--T
--GS,PN969,N 4595037.9745,E592380.0275,EL141.4387,--T
--GT,PN969,SW1514,ST39829000,EW1514,ET39829000
--HSDV:0.014, VSDV:0.020, STATUS:FIXED, SATS:22, PDOP:2.047, HDOP:0.700, VDOP:1.924, TDOP:1.856, GDOP:0.864, NSDV:0.010, ESDV:0.010
--DT01-11-2009
--TM23:12:33
GPS,PN970,LA41.293771226200,LN22.060363019200,EL188.521000,--T
--GS,PN970,N 4595034.9285,E592374.1089,EL143.0385,--T
--GT,PN970,SW1514,ST39839000,EW1514,ET39839000
--HSDV:0.014, VSDV:0.020, STATUS:FIXED, SATS:22, PDOP:2.276, HDOP:0.700, VDOP:2.166, TDOP:2.047, GDOP:0.996, NSDV:0.010, ESDV:0.010
--DT01-11-2009
--TM23:12:43
GPS,PN971,LA41.293758442600,LN22.060338209200,EL189.871000,--T
--GS,PN971,N 4595030.9114,E592368.4048,EL144.3883,--T
--GT,PN971,SW1514,ST39850000,EW1514,ET39850000
--HSDV:0.014, VSDV:0.020, STATUS:FIXED, SATS:22, PDOP:2.049, HDOP:0.700, VDOP:1.926, TDOP:1.858, GDOP:0.865, NSDV:0.010, ESDV:0.010
--DT01-11-2009
--TM23:12:54
GPS,PN972,LA41.293741219600,LN22.060321073800,EL190.630000,--T
--GS,PN972,N 4595025.5475,E592364.4982,EL145.1471,--T
--GT,PN972,SW1514,ST39860000,EW1514,ET39860000
--HSDV:0.014, VSDV:0.020, STATUS:FIXED, SATS:23, PDOP:2.049, HDOP:0.700, VDOP:1.926, TDOP:1.858, GDOP:0.865, NSDV:0.010, ESDV:0.010
--DT01-11-2009
--TM23:13:04
GPS,PN973,LA41.293730041000,LN22.060290353200,EL191.365000,--T
--GS,PN973,N 4595022.0080,E592357.4169,EL145.8818,--T
--GT,PN973,SW1514,ST39874000,EW1514,ET39874000
--HSDV:0.014, VSDV:0.020, STATUS:FIXED, SATS:22, PDOP:2.050, HDOP:0.700, VDOP:1.927, TDOP:1.858, GDOP:0.866, NSDV:0.010, ESDV:0.010
--DT01-11-2009
--TM23:13:18
GPS,PN974,LA41.293714845400,LN22.060260863200,EL191.889000,--T
--GS,PN974,N 4595017.2329,E592350.6368,EL146.4056,--T
--GT,PN974,SW1514,ST39887000,EW1514,ET39887000
--HSDV:0.014, VSDV:0.020, STATUS:FIXED, SATS:23, PDOP:2.278, HDOP:0.700, VDOP:2.168, TDOP:2.047, GDOP:0.999, NSDV:0.010, ESDV:0.010
--DT01-11-2009
--TM23:13:31

GPS,PN975,LA41.293715329600,LN22.06
0230065200,EL192.042000,--T
--GS,PN975,N 4595017.2910,E
592343.4916,EL146.5584,--T
--
GT,PN975,SW1514,ST39900000,EW1514,
ET39900000
--HSDV:0.022, VSDV:0.030,
STATUS:FIXED, SATS:23, PDOP:2.051,
HDOP:0.700, VDOP:1.928, TDOP:1.859,
GDOP:0.866, NSDV:0.010, ESDV:0.020
--DT01-11-2009
--TM23:13:44
--Entered Rover HR: 2.2000 m, Vertical
LS,HR2.2871
GPS,PN976,LA41.294233432000,LN22.06
0597894600,EL177.735000,--AS
--GS,PN976,N 4595178.2107,E
592426.7636,EL132.0574,--AS
--
GT,PN976,SW1514,ST40424000,EW1514,
ET40424000
--HSDV:0.014, VSDV:0.020,
STATUS:FIXED, SATS:21, PDOP:2.047,
HDOP:0.700, VDOP:1.924, TDOP:1.857,
GDOP:0.862, NSDV:0.010, ESDV:0.010
--DT01-11-2009
--TM23:22:28
GPS,PN977,LA41.294199989200,LN22.06
0599836200,EL177.968000,--AS
--GS,PN977,N 4595167.8997,E
592427.3458,EL132.2901,--AS
--
GT,PN977,SW1514,ST40428000,EW1514,
ET40428000
--HSDV:0.014, VSDV:0.020,
STATUS:FIXED, SATS:21, PDOP:2.047,
HDOP:0.700, VDOP:1.924, TDOP:1.857,
GDOP:0.862, NSDV:0.010, ESDV:0.010
--DT01-11-2009
--TM23:22:32
GPS,PN978,LA41.294155458400,LN22.06
0601886400,EL178.268000,--AS
--GS,PN978,N 4595154.1685,E
592427.9969,EL132.5898,--AS
--
GT,PN978,SW1514,ST40432000,EW1514,
ET40432000
--HSDV:0.014, VSDV:0.020,
STATUS:FIXED, SATS:20, PDOP:2.084,
HDOP:0.800, VDOP:1.924, TDOP:1.897,
GDOP:0.862, NSDV:0.010, ESDV:0.010
--DT01-11-2009
--TM23:22:36
GPS,PN979,LA41.294104103200,LN22.06
0605138400,EL178.558000,--AS
--GS,PN979,N 4595138.3356,E
592428.9537,EL132.8793,--AS
--
GT,PN979,SW1514,ST40436000,EW1514,
ET40436000
--HSDV:0.014, VSDV:0.020,
STATUS:FIXED, SATS:20, PDOP:2.084,
HDOP:0.800, VDOP:1.924, TDOP:1.897,
GDOP:0.862, NSDV:0.010, ESDV:0.010
--DT01-11-2009
--TM23:22:40
GPS,PN980,LA41.294064346600,LN22.06
0609675600,EL178.732000,--AS
--GS,PN980,N 4595126.0845,E
592430.1628,EL133.0530,--AS
--
GT,PN980,SW1514,ST40439000,EW1514,
ET40439000
--HSDV:0.014, VSDV:0.020,
STATUS:FIXED, SATS:23, PDOP:2.046,
HDOP:0.700, VDOP:1.923, TDOP:1.857,
GDOP:0.861, NSDV:0.010, ESDV:0.010
--DT01-11-2009
--TM23:22:43
GPS,PN981,LA41.294009033800,LN22.06
0618956400,EL179.001000,--AS
--GS,PN981,N 4595109.0486,E
592432.5335,EL133.3216,--AS
--
GT,PN981,SW1514,ST40443000,EW1514,
ET40443000
--HSDV:0.014, VSDV:0.020,
STATUS:FIXED, SATS:23, PDOP:2.046,
HDOP:0.700, VDOP:1.923, TDOP:1.857,
GDOP:0.861, NSDV:0.010, ESDV:0.010
--DT01-11-2009
--TM23:22:47
GPS,PN982,LA41.293966286200,LN22.06
0627816000,EL179.170000,--AS
--GS,PN982,N 4595095.8877,E
592434.7570,EL133.4903,--AS
--
GT,PN982,SW1514,ST40446000,EW1514,
ET40446000
--HSDV:0.014, VSDV:0.020,
STATUS:FIXED, SATS:24, PDOP:1.995,
HDOP:0.700, VDOP:1.868, TDOP:1.805,
GDOP:0.850, NSDV:0.010, ESDV:0.010
--DT01-11-2009
--TM23:22:49
GPS,PN983,LA41.293923412000,LN22.06
0637181400,EL179.224000,--AS
--GS,PN983,N 4595082.6892,E
592437.0983,EL133.5440,--AS
--
GT,PN983,SW1514,ST40449000,EW1514,
ET40449000
--HSDV:0.014, VSDV:0.020,
STATUS:FIXED, SATS:19, PDOP:2.181,
HDOP:0.700, VDOP:2.066, TDOP:1.943,
GDOP:0.991, NSDV:0.010, ESDV:0.010
--DT01-11-2009
--TM23:22:53
--Entered Rover HR: 2.0000 m, Vertical
LS,HR2.0871
GPS,PN984,LA41.293935904600,LN22.06
0628803000,EL178.973000,--T
--GS,PN984,N 4595086.5182,E
592435.1057,EL133.4930,--T
--
GT,PN984,SW1514,ST40650000,EW1514,
ET40650000
--HSDV:0.014, VSDV:0.020,
STATUS:FIXED, SATS:24, PDOP:1.902,
HDOP:0.700, VDOP:1.768, TDOP:1.736,
GDOP:0.777, NSDV:0.010, ESDV:0.010
--DT01-11-2009
--TM23:26:14
GPS,PN985,LA41.293935055600,LN22.06
0614347800,EL177.512000,--T
--GS,PN985,N 4595086.2135,E
592431.7564,EL132.0320,--T
--
GT,PN985,SW1514,ST40658000,EW1514,
ET40658000
--HSDV:0.014, VSDV:0.020,
STATUS:FIXED, SATS:20, PDOP:2.339,
HDOP:0.900, VDOP:2.159, TDOP:2.104,
GDOP:1.021, NSDV:0.010, ESDV:0.010
--DT01-11-2009
--TM23:26:22
GPS,PN986,LA41.293995227200,LN22.06
0616608000,EL178.781000,--T
--GS,PN986,N 4595104.7825,E
592432.0433,EL133.3015,--T
--
GT,PN986,SW1514,ST40686000,EW1514,
ET40686000
--HSDV:0.014, VSDV:0.020,
STATUS:FIXED, SATS:24, PDOP:1.992,
HDOP:0.700, VDOP:1.865, TDOP:1.803,
GDOP:0.846, NSDV:0.010, ESDV:0.010
--DT01-11-2009
--TM23:26:50
GPS,PN987,LA41.293992671800,LN22.06
0599851200,EL177.220000,--T
--GS,PN987,N 4595103.9445,E
592428.1668,EL131.7404,--T
--
GT,PN987,SW1514,ST40694000,EW1514,
ET40694000
--HSDV:0.014, VSDV:0.020,
STATUS:FIXED, SATS:21, PDOP:2.028,
HDOP:0.800, VDOP:1.864, TDOP:1.844,
GDOP:0.845, NSDV:0.010, ESDV:0.010
--DT01-11-2009
--TM23:26:58
GPS,PN988,LA41.294001158200,LN22.06
0603339000,EL177.547000,--PR
--GS,PN988,N 4595106.5728,E
592428.9423,EL132.0675,--PR
--
GT,PN988,SW1514,ST40716000,EW1514,
ET40716000
--HSDV:0.014, VSDV:0.020,
STATUS:FIXED, SATS:24, PDOP:1.928,
HDOP:0.700, VDOP:1.796, TDOP:1.762,
GDOP:0.782, NSDV:0.010, ESDV:0.010
--DT01-11-2009
--TM23:27:20
GPS,PN989,LA41.294004001600,LN22.06
0602675400,EL177.524000,--PR
--GS,PN989,N 4595107.4480,E
592428.7772,EL132.0445,--PR
--
GT,PN989,SW1514,ST40719000,EW1514,
ET40719000
--HSDV:0.014, VSDV:0.020,
STATUS:FIXED, SATS:18, PDOP:1.928,
HDOP:0.700, VDOP:1.796, TDOP:1.762,
GDOP:0.782, NSDV:0.010, ESDV:0.010
--DT01-11-2009
--TM23:27:23
GPS,PN990,LA41.294067891400,LN22.06
0603748200,EL178.418000,--T
--GS,PN990,N 4595127.1605,E
592428.7740,EL132.9390,--T
--
GT,PN990,SW1514,ST40744000,EW1514,
ET40744000
--HSDV:0.014, VSDV:0.020,
STATUS:FIXED, SATS:25, PDOP:1.905,
HDOP:0.700, VDOP:1.772, TDOP:1.739,
GDOP:0.779, NSDV:0.010, ESDV:0.010
--DT01-11-2009
--TM23:27:48
GPS,PN991,LA41.294064222400,LN22.06
0596527800,EL178.349000,--T
--GS,PN991,N 4595126.0072,E
592427.1138,EL132.8700,--T
--
GT,PN991,SW1514,ST40752000,EW1514,
ET40752000
--HSDV:0.014, VSDV:0.020,
STATUS:FIXED, SATS:24, PDOP:1.988,
HDOP:0.700, VDOP:1.861, TDOP:1.801,
GDOP:0.843, NSDV:0.010, ESDV:0.010
--DT01-11-2009
--TM23:27:56
GPS,PN992,LA41.294061188800,LN22.06
0587246400,EL177.137000,--T
--GS,PN992,N 4595125.0439,E
592424.9731,EL131.6579,--T
--
GT,PN992,SW1514,ST40757000,EW1514,
ET40757000
--HSDV:0.028, VSDV:0.030,
STATUS:FIXED, SATS:6, PDOP:3.594,
HDOP:2.700, VDOP:2.372, TDOP:3.398,
GDOP:1.171, NSDV:0.020, ESDV:0.020
--DT01-11-2009
--TM23:28:01
GPS,PN993,LA41.294134137400,LN22.06
0598672200,EL178.129000,--T
--GS,PN993,N 4595147.5817,E
592427.3355,EL132.6506,--T
--
GT,PN993,SW1514,ST40777000,EW1514,
ET40777000
--HSDV:0.014, VSDV:0.020,
STATUS:FIXED, SATS:25, PDOP:1.929,
HDOP:0.700, VDOP:1.797, TDOP:1.763,
GDOP:0.782, NSDV:0.010, ESDV:0.010
--DT01-11-2009
--TM23:28:21
GPS,PN994,LA41.294134775800,LN22.06
0593745600,EL177.925000,--T
--GS,PN994,N 4595147.7640,E
592426.1903,EL132.4465,--T
--
GT,PN994,SW1514,ST40781000,EW1514,
ET40781000
--HSDV:0.014, VSDV:0.020,
STATUS:FIXED, SATS:24, PDOP:1.929,

HDOP:0.700, VDOP:1.797, TDOP:1.763, GDOP:0.782, NSDV:0.010, ESDV:0.010
--DT01-11-2009
--TM23:28:25
GPS,PN995,LA41.294131967200,LN22.060585197400,EL176.840000,--T
--GS,PN995,N 4595146.8723,E592424.2188,EL131.3615,--T
--GT,PN995,SW1514,ST40785000,EW1514,ET40785000
--HSDV:0.177, VSDV:0.190, STATUS:FIXED, SATS:7, PDOP:2.731, HDOP:2.000, VDOP:1.860, TDOP:2.598, GDOP:0.842, NSDV:0.120, ESDV:0.130
--DT01-11-2009
--TM23:28:29
GPS,PN996,LA41.294190106600,LN22.060597330000,EL177.879000,--T
--GS,PN996,N 4595164.8436,E592426.8035,EL132.4010,--T
--GT,PN996,SW1514,ST40805000,EW1514,ET40805000
--HSDV:0.014, VSDV:0.020, STATUS:FIXED, SATS:25, PDOP:1.929, HDOP:0.700, VDOP:1.798, TDOP:1.763, GDOP:0.783, NSDV:0.010, ESDV:0.010
--DT01-11-2009
--TM23:28:49
GPS,PN997,LA41.294191719400,LN22.060590538000,EL177.748000,--T
--GS,PN997,N 4595165.3210,E592425.2218,EL132.2700,--T
--GT,PN997,SW1514,ST40809000,EW1514,ET40809000
--HSDV:0.014, VSDV:0.020, STATUS:FIXED, SATS:23, PDOP:1.908, HDOP:0.700, VDOP:1.775, TDOP:1.741, GDOP:0.780, NSDV:0.010, ESDV:0.010
--DT01-11-2009
--TM23:28:53
GPS,PN998,LA41.294195737000,LN22.060563758800,EL179.551000,--OG
--GS,PN998,N 4595166.4809,E592418.9948,EL134.0729,--OG
--GT,PN998,SW1514,ST40823000,EW1514,ET40823000
--HSDV:0.014, VSDV:0.020, STATUS:FIXED, SATS:25, PDOP:1.907, HDOP:0.700, VDOP:1.774, TDOP:1.741, GDOP:0.779, NSDV:0.010, ESDV:0.010
--DT01-11-2009
--TM23:29:07
GPS,PN999,LA41.294194769800,LN22.060588533400,EL177.795000,--SH
--GS,PN999,N 4595166.2561,E592424.7448,EL132.3170,--SH
--GT,PN999,SW1514,ST40842000,EW1514,ET40842000
--HSDV:0.014, VSDV:0.020, STATUS:FIXED, SATS:25, PDOP:1.907, HDOP:0.700, VDOP:1.774, TDOP:1.741, GDOP:0.779, NSDV:0.010, ESDV:0.010
--DT01-11-2009
--TM23:29:26
GPS,PN1000,LA41.294217414400,LN22.060584625000,EL178.002000,--T
--GS,PN1000,N 4595173.2301,E592423.7490,EL132.5242,--T
--GT,PN1000,SW1514,ST40854000,EW1514,ET40854000
--HSDV:0.014, VSDV:0.020, STATUS:FIXED, SATS:24, PDOP:1.908, HDOP:0.700, VDOP:1.775, TDOP:1.742, GDOP:0.779, NSDV:0.010, ESDV:0.010
--DT01-11-2009
--TM23:29:38
GPS,PN1001,LA41.294223641800,LN22.060623953800,EL177.570000,--AS
--GS,PN1001,N 4595175.2678,E592432.8463,EL132.0924,--AS
--GT,PN1001,SW1514,ST40881000,EW1514,ET40881000
--HSDV:0.014, VSDV:0.010, STATUS:FIXED, SATS:25, PDOP:1.908, HDOP:0.700, VDOP:1.775, TDOP:1.742, GDOP:0.779, NSDV:0.010, ESDV:0.010
--DT01-11-2009
--TM23:30:05
GPS,PN1002,LA41.294224910200,LN22.060629487000,EL177.456000,--T
--GS,PN1002,N 4595175.6755,E592434.1246,EL131.9785,--T
--GT,PN1002,SW1514,ST40889000,EW1514,ET40889000
--HSDV:0.014, VSDV:0.020, STATUS:FIXED, SATS:24, PDOP:1.908, HDOP:0.700, VDOP:1.775, TDOP:1.741, GDOP:0.780, NSDV:0.010, ESDV:0.010
--DT01-11-2009
--TM23:30:13
GPS,PN1003,LA41.294227456000,LN22.060640037400,EL176.610000,--T
--GS,PN1003,N 4595176.4922,E592436.5616,EL131.1325,--T
--GT,PN1003,SW1514,ST40894000,EW1514,ET40894000
--HSDV:0.014, VSDV:0.020, STATUS:FIXED, SATS:24, PDOP:1.908, HDOP:0.700, VDOP:1.775, TDOP:1.741, GDOP:0.780, NSDV:0.010, ESDV:0.010
--DT01-11-2009
--TM23:30:18
GPS,PN1004,LA41.294228680600,LN22.060689620200,EL176.575000,--T
--GS,PN1004,N 4595177.0170,E592448.0568,EL131.0978,--T
--GT,PN1004,SW1514,ST40906000,EW1514,ET40906000
--HSDV:0.014, VSDV:0.020, STATUS:FIXED, SATS:24, PDOP:1.908, HDOP:0.700, VDOP:1.775, TDOP:1.741, GDOP:0.780, NSDV:0.010, ESDV:0.010
--DT01-11-2009
--TM23:30:30
GPS,PN1005,LA41.294212133200,LN22.060678273600,EL176.314000,--T
--GS,PN1005,N 4595171.8786,E592445.4904,EL130.8366,--T
--GT,PN1005,SW1514,ST40927000,EW1514,ET40927000
--HSDV:0.014, VSDV:0.020, STATUS:FIXED, SATS:24, PDOP:1.908, HDOP:0.700, VDOP:1.775, TDOP:1.741, GDOP:0.780, NSDV:0.010, ESDV:0.010
--DT01-11-2009
--TM23:30:51
GPS,PN1006,LA41.294197508200,LN22.060660993600,EL176.254000,--T
--GS,PN1006,N 4595167.3157,E592441.5402,EL130.7764,--T
--GT,PN1006,SW1514,ST40936000,EW1514,ET40936000
--HSDV:0.014, VSDV:0.020, STATUS:FIXED, SATS:23, PDOP:1.908, HDOP:0.700, VDOP:1.775, TDOP:1.741, GDOP:0.780, NSDV:0.010, ESDV:0.010
--DT01-11-2009
--TM23:31:00
GPS,PN1007,LA41.294196942400,LN22.060634029000,EL177.412000,--SH
--GS,PN1007,N 4595167.0612,E592435.2884,EL131.9342,--SH
--GT,PN1007,SW1514,ST40951000,EW1514,ET40951000
--HSDV:0.014, VSDV:0.010, STATUS:FIXED, SATS:25, PDOP:1.907, HDOP:0.700, VDOP:1.774, TDOP:1.741, GDOP:0.779, NSDV:0.010, ESDV:0.010
--DT01-11-2009
--TM23:31:15
GPS,PN1008,LA41.294187061600,LN22.060624292800,EL177.760000,--PAT
--GS,PN1008,N 4595163.9842,E592433.0691,EL132.2821,--PAT
--GT,PN1008,SW1514,ST40974000,EW1514,ET40974000
--HSDV:0.014, VSDV:0.010, STATUS:FIXED, SATS:25, PDOP:1.907, HDOP:0.700, VDOP:1.774, TDOP:1.741, GDOP:0.779, NSDV:0.010, ESDV:0.010
--DT01-11-2009
--TM23:31:38
GPS,PN1009,LA41.294163953800,LN22.060624800400,EL177.804000,--PAT
--GS,PN1009,N 4595156.8572,E592433.2780,EL132.3259,--PAT
--GT,PN1009,SW1514,ST40983000,EW1514,ET40983000
--HSDV:0.014, VSDV:0.020, STATUS:FIXED, SATS:25, PDOP:1.907, HDOP:0.700, VDOP:1.774, TDOP:1.741, GDOP:0.779, NSDV:0.010, ESDV:0.010
--DT01-11-2009
--TM23:31:47
GPS,PN1010,LA41.294164445800,LN22.060630178800,EL177.705000,--T
--GS,PN1010,N 4595157.0249,E592434.5235,EL132.2270,--T
--GT,PN1010,SW1514,ST40995000,EW1514,ET40995000
--HSDV:0.014, VSDV:0.020, STATUS:FIXED, SATS:25, PDOP:1.907, HDOP:0.700, VDOP:1.774, TDOP:1.741, GDOP:0.779, NSDV:0.010, ESDV:0.010
--DT01-11-2009
--TM23:31:59
GPS,PN1011,LA41.294170510600,LN22.060644665800,EL176.124000,--T
--GS,PN1011,N 4595158.9388,E592437.8597,EL130.6461,--T
--GT,PN1011,SW1514,ST41003000,EW1514,ET41003000
--HSDV:0.014, VSDV:0.020, STATUS:FIXED, SATS:23, PDOP:1.907, HDOP:0.700, VDOP:1.774, TDOP:1.741, GDOP:0.779, NSDV:0.010, ESDV:0.010
--DT01-11-2009
--TM23:32:07
GPS,PN1012,LA41.294172158800,LN22.060668895000,EL175.858000,--T
--GS,PN1012,N 4595159.5191,E592443.4729,EL130.3802,--T
--GT,PN1012,SW1514,ST41011000,EW1514,ET41011000
--HSDV:0.014, VSDV:0.020, STATUS:FIXED, SATS:23, PDOP:1.945, HDOP:0.800, VDOP:1.773, TDOP:1.783, GDOP:0.778, NSDV:0.010, ESDV:0.010
--DT01-11-2009
--TM23:32:15
GPS,PN1013,LA41.294114252800,LN22.060627766200,EL178.161000,--PAT
--GS,PN1013,N 4595141.5337,E592434.1619,EL132.6825,--PAT
--GT,PN1013,SW1514,ST41035000,EW1514,ET41035000
--HSDV:0.014, VSDV:0.020, STATUS:FIXED, SATS:24, PDOP:2.044, HDOP:0.700, VDOP:1.920, TDOP:1.844, GDOP:0.880, NSDV:0.010, ESDV:0.010
--DT01-11-2009
--TM23:32:39
GPS,PN1014,LA41.294078819200,LN22.060630686400,EL178.349000,--PAT
--GS,PN1014,N 4595130.6115,E592434.9789,EL132.8702,--PAT
--GT,PN1014,SW1514,ST41046000,EW1514,ET41046000
--HSDV:0.014, VSDV:0.020, STATUS:FIXED, SATS:24, PDOP:2.022,

HDOP:0.700, VDOP:1.897, TDOP:1.822, GDOP:0.877, NSDV:0.010, ESDV:0.010
--DT01-11-2009
--TM23:32:50
GPS,PN1015,LA41.294070617800,LN22.060638257800,EL178.206000,--T
--GS,PN1015,N 4595128.1039,E592436.7674,EL132.7272,--T
--GT,PN1015,SW1514,ST41070000,EW1514,ET41070000
--HSDV:0.014, VSDV:0.010, STATUS:FIXED, SATS:25, PDOP:1.905, HDOP:0.700, VDOP:1.772, TDOP:1.739, GDOP:0.778, NSDV:0.010, ESDV:0.010
--DT01-11-2009
--TM23:33:14
GPS,PN1016,LA41.294067550600,LN22.060659181600,EL176.214000,--T
--GS,PN1016,N 4595127.2198,E592441.6325,EL130.7353,--T
--GT,PN1016,SW1514,ST41078000,EW1514,ET41078000
--HSDV:0.014, VSDV:0.020, STATUS:FIXED, SATS:24, PDOP:1.905, HDOP:0.700, VDOP:1.772, TDOP:1.739, GDOP:0.778, NSDV:0.010, ESDV:0.010
--DT01-11-2009
--TM23:33:22
GPS,PN1017,LA41.294063929000,LN22.060669414600,EL175.825000,--T
--GS,PN1017,N 4595126.1329,E592444.0202,EL130.3463,--T
--GT,PN1017,SW1514,ST41083000,EW1514,ET41083000
--HSDV:0.014, VSDV:0.020, STATUS:FIXED, SATS:24, PDOP:1.905, HDOP:0.700, VDOP:1.772, TDOP:1.739, GDOP:0.778, NSDV:0.010, ESDV:0.010
--DT01-11-2009
--TM23:33:27
GPS,PN1018,LA41.294063302000,LN22.060678828000,EL175.318000,--T
--GS,PN1018,N 4595125.9674,E592446.2061,EL129.8393,--T
--GT,PN1018,SW1514,ST41087000,EW1514,ET41087000
--HSDV:0.014, VSDV:0.020, STATUS:FIXED, SATS:25, PDOP:1.905, HDOP:0.700, VDOP:1.772, TDOP:1.739, GDOP:0.778, NSDV:0.010, ESDV:0.010
--DT01-11-2009
--TM23:33:31
GPS,PN1019,LA41.294061516400,LN22.060701273400,EL175.108000,--T
--GS,PN1019,N 4595125.4832,E592451.4190,EL129.6294,--T
--GT,PN1019,SW1514,ST41093000,EW1514,ET41093000
--HSDV:0.014, VSDV:0.020, STATUS:FIXED, SATS:24, PDOP:1.905, HDOP:0.700, VDOP:1.772, TDOP:1.739, GDOP:0.778, NSDV:0.010, ESDV:0.010
--DT01-11-2009
--TM23:33:37
GPS,PN1020,LA41.294040824800,LN22.060704263200,EL175.378000,--SH
--GS,PN1020,N 4595119.1089,E592452.1941,EL129.8992,--SH
--GT,PN1020,SW1514,ST41104000,EW1514,ET41104000
--HSDV:0.014, VSDV:0.020, STATUS:FIXED, SATS:25, PDOP:1.902, HDOP:0.700, VDOP:1.769, TDOP:1.737, GDOP:0.777, NSDV:0.010, ESDV:0.010
--DT01-11-2009
--TM23:33:48
GPS,PN1021,LA41.294103050200,LN22.060751926600,EL173.253000,--KANAL-B
--GS,PN1021,N 4595138.4462,E592463.0036,EL127.7750,--KANAL-B
--GT,PN1021,SW1514,ST41140000,EW1514,ET41140000
--HSDV:0.014, VSDV:0.010, STATUS:FIXED, SATS:23, PDOP:1.902, HDOP:0.700, VDOP:1.768, TDOP:1.736, GDOP:0.776, NSDV:0.010, ESDV:0.010
--DT01-11-2009
--TM23:34:24
GPS,PN1022,LA41.294119489600,LN22.060711730800,EL174.038000,--T
--GS,PN1022,N 4595143.3983,E592453.6158,EL128.5599,--T
--GT,PN1022,SW1514,ST41160000,EW1514,ET41160000
--HSDV:0.014, VSDV:0.020, STATUS:FIXED, SATS:25, PDOP:1.900, HDOP:0.700, VDOP:1.766, TDOP:1.734, GDOP:0.775, NSDV:0.010, ESDV:0.010
--DT01-11-2009
--TM23:34:44
GPS,PN1023,LA41.294128138600,LN22.060705588600,EL173.746000,--T
--GS,PN1023,N 4595146.0482,E592452.1571,EL128.2680,--T
--GT,PN1023,SW1514,ST41174000,EW1514,ET41174000
--HSDV:0.014, VSDV:0.020, STATUS:FIXED, SATS:24, PDOP:1.900, HDOP:0.700, VDOP:1.766, TDOP:1.734, GDOP:0.775, NSDV:0.010, ESDV:0.010
--DT01-11-2009
--TM23:34:58
GPS,PN1024,LA41.294175185800,LN22.060702858600,EL173.146000,--T
--GS,PN1024,N 4595160.5537,E592451.3384,EL127.6683,--T
--GT,PN1024,SW1514,ST41190000,EW1514,ET41190000
--HSDV:0.014, VSDV:0.020, STATUS:FIXED, SATS:23, PDOP:1.898, HDOP:0.700, VDOP:1.764, TDOP:1.733, GDOP:0.774, NSDV:0.010, ESDV:0.010
--DT01-11-2009
--TM23:35:14
GPS,PN1025,LA41.294200557400,LN22.060697667400,EL173.070000,--T
--GS,PN1025,N 4595168.3652,E592450.0343,EL127.5925,--T
--GT,PN1025,SW1514,ST41200000,EW1514,ET41200000
--HSDV:0.014, VSDV:0.020, STATUS:FIXED, SATS:19, PDOP:1.983, HDOP:0.800, VDOP:1.814, TDOP:1.814, GDOP:0.801, NSDV:0.010, ESDV:0.010
--DT01-11-2009
--TM23:35:24
GPS,PN1026,LA41.294193142000,LN22.060692053800,EL173.411000,--T
--GS,PN1026,N 4595166.0610,E592448.7615,EL127.9335,--T
--GT,PN1026,SW1514,ST41205000,EW1514,ET41205000
--HSDV:0.014, VSDV:0.020, STATUS:FIXED, SATS:18, PDOP:2.273, HDOP:0.800, VDOP:2.128, TDOP:2.042, GDOP:1.000, NSDV:0.010, ESDV:0.010
--DT01-11-2009
--TM23:35:29
GPS,PN1027,LA41.294221586800,LN22.060712647000,EL172.593000,--T
--GS,PN1027,N 4595174.8970,E592453.4256,EL127.1158,--T
--GT,PN1027,SW1514,ST41213000,EW1514,ET41213000
--HSDV:0.014, VSDV:0.020, STATUS:FIXED, SATS:20, PDOP:2.597, HDOP:0.800, VDOP:2.471, TDOP:2.343, GDOP:1.120, NSDV:0.010, ESDV:0.010
--DT01-11-2009
--TM23:35:37
GPS,PN1028,LA41.294211244000,LN22.060747199200,EL172.160000,--KANAL-B
--GS,PN1028,N 4595171.8089,E592461.4804,EL126.6828,--KANAL-B
--GT,PN1028,SW1514,ST41242000,EW1514,ET41242000
--HSDV:0.014, VSDV:0.020, STATUS:FIXED, SATS:16, PDOP:2.840, HDOP:1.000, VDOP:2.658, TDOP:2.555, GDOP:1.240, NSDV:0.010, ESDV:0.010
--DT01-11-2009
--TM23:36:06
GPS,PN1029,LA41.294208182800,LN22.060740471400,EL172.174000,--KANAL-B
--GS,PN1029,N 4595170.8446,E592459.9320,EL126.6968,--KANAL-B
--GT,PN1029,SW1514,ST41259000,EW1514,ET41259000
--HSDV:0.014, VSDV:0.020, STATUS:FIXED, SATS:18, PDOP:2.325, HDOP:1.000, VDOP:2.099, TDOP:2.108, GDOP:0.981, NSDV:0.010, ESDV:0.010
--DT01-11-2009
--TM23:36:23
GPS,PN1030,LA41.294205124600,LN22.060735353400,EL172.111000,--KANAL-B
--GS,PN1030,N 4595169.8860,E592458.7570,EL126.6337,--KANAL-B
--GT,PN1030,SW1514,ST41264000,EW1514,ET41264000
--HSDV:0.100, VSDV:0.060, STATUS:FIXED, SATS:15, PDOP:2.634, HDOP:0.900, VDOP:2.476, TDOP:2.382, GDOP:1.125, NSDV:0.060, ESDV:0.080
--DT01-11-2009
--TM23:36:28
GPS,PN1031,LA41.294202238000,LN22.060733536000,EL172.236000,--KANAL-B
--GS,PN1031,N 4595168.9901,E592458.3469,EL126.7587,--KANAL-B
--GT,PN1031,SW1514,ST41267000,EW1514,ET41267000
--HSDV:0.106, VSDV:0.140, STATUS:FIXED, SATS:17, PDOP:2.164, HDOP:1.000, VDOP:1.919, TDOP:1.997, GDOP:0.834, NSDV:0.070, ESDV:0.080
--DT01-11-2009
--TM23:36:31
GPS,PN1032,LA41.294221898800,LN22.060755181600,EL172.133000,--TUNEL-SRED
--GS,PN1032,N 4595175.1194,E592463.2897,EL126.6560,--TUNEL-SRED
--GT,PN1032,SW1514,ST41303000,EW1514,ET41303000
--HSDV:0.014, VSDV:0.020, STATUS:FIXED, SATS:14, PDOP:2.402, HDOP:0.900, VDOP:2.227, TDOP:2.148, GDOP:1.075, NSDV:0.010, ESDV:0.010
--DT01-11-2009
--TM23:37:07
GPS,PN1033,LA41.294240867800,LN22.060754042800,EL172.514000,--TUNEL
--GS,PN1033,N 4595180.9678,E592462.9508,EL127.0371,--TUNEL
--GT,PN1033,SW1514,ST41336000,EW1514,ET41336000
--HSDV:0.022, VSDV:0.040, STATUS:FIXED, SATS:9, PDOP:5.843, HDOP:5.400, VDOP:2.231, TDOP:5.742, GDOP:1.080, NSDV:0.010, ESDV:0.020
--DT01-11-2009
--TM23:37:40
GPS,PN1034,LA41.294275099600,LN22.060872167200,EL172.720000,--TUNEL
--GS,PN1034,N 4595191.8784,E592490.2130,EL127.2439,--TUNEL
--GT,PN1034,SW1514,ST41401000,EW1514,ET41401000

--HSDV:0.022, VSDV:0.030, STATUS:FIXED, SATS:10, PDOP:3.380, HDOP:2.500, VDOP:2.274, TDOP:3.209, GDOP:1.059, NSDV:0.010, ESDV:0.020
--DT01-11-2009
--TM23:38:45
GPS,PN1035,LA41.294261721400,LN22.060891579600,EL172.354000,--TUNEL-SRED
--GS,PN1035,N 4595187.8089,E592494.7682,EL126.8779,--TUNEL-SRED
--GT,PN1035,SW1514,ST41422000,EW1514,ET41422000
--HSDV:0.014, VSDV:0.020, STATUS:FIXED, SATS:20, PDOP:2.979, HDOP:1.000, VDOP:2.806, TDOP:2.633, GDOP:1.394, NSDV:0.010, ESDV:0.010
--DT01-11-2009
--TM23:39:06
GPS,PN1036,LA41.294255423200,LN22.060895470600,EL172.519000,--KANAL-B
--GS,PN1036,N 4595185.8775,E592495.6955,EL127.0429,--KANAL-B
--GT,PN1036,SW1514,ST41442000,EW1514,ET41442000
--HSDV:0.014, VSDV:0.020, STATUS:FIXED, SATS:21, PDOP:2.442, HDOP:0.900, VDOP:2.270, TDOP:2.201, GDOP:1.057, NSDV:0.010, ESDV:0.010
--DT01-11-2009
--TM23:39:26
GPS,PN1037,LA41.294264503000,LN22.060928200600,EL172.601000,--KANAL-B
--GS,PN1037,N 4595188.7757,E592503.2510,EL127.1251,--KANAL-B
--GT,PN1037,SW1514,ST41456000,EW1514,ET41456000
--HSDV:0.014, VSDV:0.020, STATUS:FIXED, SATS:25, PDOP:2.303, HDOP:0.700, VDOP:2.194, TDOP:2.060, GDOP:1.030, NSDV:0.010, ESDV:0.010
--DT01-11-2009
--TM23:39:40
GPS,PN1038,LA41.294268294400,LN22.060939778200,EL172.638000,--KANAL-B
--GS,PN1038,N 4595189.9796,E592505.9213,EL127.1622,--KANAL-B
--GT,PN1038,SW1514,ST41463000,EW1514,ET41463000
--HSDV:0.014, VSDV:0.020, STATUS:FIXED, SATS:22, PDOP:1.904, HDOP:0.700, VDOP:1.771, TDOP:1.733, GDOP:0.790, NSDV:0.010, ESDV:0.010
--DT01-11-2009
--TM23:39:47
GPS,PN1039,LA41.294272006600,LN22.060946033800,EL172.675000,--KANAL-B
--GS,PN1039,N 4595191.1434,E592507.3575,EL127.1993,--KANAL-B
--GT,PN1039,SW1514,ST41469000,EW1514,ET41469000
--HSDV:0.014, VSDV:0.020, STATUS:FIXED, SATS:23, PDOP:2.041, HDOP:0.700, VDOP:1.917, TDOP:1.840, GDOP:0.882, NSDV:0.010, ESDV:0.010
--DT01-11-2009
--TM23:39:53
GPS,PN1040,LA41.294275784800,LN22.060949858200,EL172.682000,--KANAL-B
--GS,PN1040,N 4595192.3203,E592508.2296,EL127.2063,--KANAL-B
--GT,PN1040,SW1514,ST41474000,EW1514,ET41474000
--HSDV:0.014, VSDV:0.020, STATUS:FIXED, SATS:23, PDOP:1.872, HDOP:0.700, VDOP:1.736, TDOP:1.711, GDOP:0.760, NSDV:0.010, ESDV:0.010
--DT01-11-2009
--TM23:39:58
GPS,PN1041,LA41.294287696000,LN22.060952014600,EL172.661000,--KANAL-B
--GS,PN1041,N 4595196.0011,E592508.6828,EL127.1854,--KANAL-B
--GT,PN1041,SW1514,ST41481000,EW1514,ET41481000
--HSDV:0.014, VSDV:0.020, STATUS:FIXED, SATS:24, PDOP:1.872, HDOP:0.700, VDOP:1.736, TDOP:1.711, GDOP:0.760, NSDV:0.010, ESDV:0.010
--DT01-11-2009
--TM23:40:05
GPS,PN1042,LA41.294287517200,LN22.060964048800,EL172.372000,--KANAL-B
--GS,PN1042,N 4595195.9817,E592511.4746,EL126.8965,--KANAL-B
--GT,PN1042,SW1514,ST41488000,EW1514,ET41488000
--HSDV:0.014, VSDV:0.020, STATUS:FIXED, SATS:23, PDOP:1.872, HDOP:0.700, VDOP:1.736, TDOP:1.711, GDOP:0.760, NSDV:0.010, ESDV:0.010
--DT01-11-2009
--TM23:40:12
GPS,PN1043,LA41.294284457200,LN22.060964398600,EL172.797000,--KANAL-B
--GS,PN1043,N 4595195.0388,E592511.5678,EL127.3214,--KANAL-B
--GT,PN1043,SW1514,ST41494000,EW1514,ET41494000
--HSDV:0.014, VSDV:0.020, STATUS:FIXED, SATS:23, PDOP:2.039, HDOP:0.700, VDOP:1.915, TDOP:1.839, GDOP:0.881, NSDV:0.010, ESDV:0.010
--DT01-11-2009
--TM23:40:18
GPS,PN1044,LA41.294294490400,LN22.060961839000,EL172.221000,--PR
--GS,PN1044,N 4595198.1263,E592510.9346,EL126.7455,--PR
--GT,PN1044,SW1514,ST41515000,EW1514,ET41515000
--HSDV:0.014, VSDV:0.010, STATUS:FIXED, SATS:24, PDOP:1.603, HDOP:0.600, VDOP:1.486, TDOP:1.482, GDOP:0.610, NSDV:0.010, ESDV:0.010
--DT01-11-2009
--TM23:40:39
GPS,PN1045,LA41.294293266400,LN22.060954657600,EL171.987000,--PR
--GS,PN1045,N 4595197.7274,E592509.2738,EL126.5115,--PR
--GT,PN1045,SW1514,ST41519000,EW1514,ET41519000
--HSDV:0.014, VSDV:0.020, STATUS:FIXED, SATS:25, PDOP:1.603, HDOP:0.600, VDOP:1.486, TDOP:1.482, GDOP:0.610, NSDV:0.010, ESDV:0.010
--DT01-11-2009
--TM23:40:43
GPS,PN1046,LA41.294301433000,LN22.060968306400,EL172.297000,--T
--GS,PN1046,N 4595200.2872,E592512.4072,EL126.8216,--T
--GT,PN1046,SW1514,ST41531000,EW1514,ET41531000
--HSDV:0.014, VSDV:0.020, STATUS:FIXED, SATS:24, PDOP:1.602, HDOP:0.600, VDOP:1.485, TDOP:1.481, GDOP:0.609, NSDV:0.010, ESDV:0.010
--DT01-11-2009
--TM23:40:55
GPS,PN1047,LA41.294311088800,LN22.060988165200,EL174.090000,--T
--GS,PN1047,N 4595203.3248,E592516.9750,EL128.6148,--T
--GT,PN1047,SW1514,ST41537000,EW1514,ET41537000
--HSDV:0.014, VSDV:0.020, STATUS:FIXED, SATS:18, PDOP:1.642, HDOP:0.700, VDOP:1.485, TDOP:1.525, GDOP:0.609, NSDV:0.010, ESDV:0.010
--DT01-11-2009
--TM23:41:01
GPS,PN1048,LA41.294314925800,LN22.061004116800,EL175.315000,--T
--GS,PN1048,N 4595204.5558,E592520.6596,EL129.8399,--T
--GT,PN1048,SW1514,ST41543000,EW1514,ET41543000
--HSDV:0.014, VSDV:0.020, STATUS:FIXED, SATS:24, PDOP:1.601, HDOP:0.600, VDOP:1.484, TDOP:1.480, GDOP:0.609, NSDV:0.010, ESDV:0.010
--DT01-11-2009
--TM23:41:07
GPS,PN1049,LA41.294345074000,LN22.061001412600,EL174.885000,--T
--GS,PN1049,N 4595213.8482,E592519.9134,EL129.4101,--T
--GT,PN1049,SW1514,ST41552000,EW1514,ET41552000
--HSDV:0.014, VSDV:0.020, STATUS:FIXED, SATS:24, PDOP:1.601, HDOP:0.600, VDOP:1.484, TDOP:1.480, GDOP:0.609, NSDV:0.010, ESDV:0.010
--DT01-11-2009
--TM23:41:16
GPS,PN1050,LA41.294345698000,LN22.061037506800,EL174.517000,--T
--GS,PN1050,N 4595214.1478,E592528.2824,EL129.0423,--T
--GT,PN1050,SW1514,ST41560000,EW1514,ET41560000
--HSDV:0.014, VSDV:0.020, STATUS:FIXED, SATS:18, PDOP:1.640, HDOP:0.700, VDOP:1.483, TDOP:1.523, GDOP:0.609, NSDV:0.010, ESDV:0.010
--DT01-11-2009
--TM23:41:24
GPS,PN1051,LA41.294347460200,LN22.061048582200,EL174.298000,--T
--GS,PN1051,N 4595214.7243,E592530.8442,EL128.8234,--T
--GT,PN1051,SW1514,ST41566000,EW1514,ET41566000
--HSDV:0.072, VSDV:0.120, STATUS:FIXED, SATS:18, PDOP:1.791, HDOP:0.900, VDOP:1.548, TDOP:1.672, GDOP:0.641, NSDV:0.040, ESDV:0.060
--DT01-11-2009
--TM23:41:30
GPS,PN1052,LA41.294315764600,LN22.061040769600,EL175.105000,--T
--GS,PN1052,N 4595204.9234,E592529.1573,EL129.6301,--T
--GT,PN1052,SW1514,ST41578000,EW1514,ET41578000
--HSDV:0.014, VSDV:0.020, STATUS:FIXED, SATS:21, PDOP:1.659, HDOP:0.600, VDOP:1.547, TDOP:1.530, GDOP:0.641, NSDV:0.010, ESDV:0.010
--DT01-11-2009
--TM23:41:42
GPS,PN1053,LA41.294317035400,LN22.061051360800,EL174.909000,--T
--GS,PN1053,N 4595205.3468,E592531.6088,EL129.4341,--T
--GT,PN1053,SW1514,ST41582000,EW1514,ET41582000
--HSDV:0.014, VSDV:0.020, STATUS:FIXED, SATS:11, PDOP:1.790, HDOP:0.900, VDOP:1.547, TDOP:1.671, GDOP:0.641, NSDV:0.010, ESDV:0.010
--DT01-11-2009
--TM23:41:46
GPS,PN1054,LA41.294395269400,LN22.061035549600,EL173.771000,--T
--GS,PN1054,N 4595229.4343,E592527.6328,EL128.2967,--T
--GT,PN1054,SW1514,ST41603000,EW1514,ET41603000

--HSDV:0.014, VSDV:0.020, STATUS:FIXED, SATS:22, PDOP:1.732, HDOP:0.600, VDOP:1.625, TDOP:1.579, GDOP:0.713, NSDV:0.010, ESDV:0.010
--DT01-11-2009
--TM23:42:07
GPS,PN1055,LA41.294396513200,LN22.061043837400,EL173.431000,--T
--GS,PN1055,N 4595229.8426,E592529.5501,EL127.9567,--T
--GT,PN1055,SW1514,ST41607000,EW1514,ET41607000
--HSDV:0.032, VSDV:0.030, STATUS:FIXED, SATS:18, PDOP:1.811, HDOP:0.800, VDOP:1.625, TDOP:1.665, GDOP:0.713, NSDV:0.010, ESDV:0.030
--DT01-11-2009
--TM23:42:11
GPS,PN1056,LA41.294453464600,LN22.061037849400,EL172.873000,--T
--GS,PN1056,N 4595247.3938,E592527.9365,EL127.3992,--T
--GT,PN1056,SW1514,ST41621000,EW1514,ET41621000
--HSDV:0.014, VSDV:0.020, STATUS:FIXED, SATS:23, PDOP:1.655, HDOP:0.600, VDOP:1.542, TDOP:1.526, GDOP:0.640, NSDV:0.010, ESDV:0.010
--DT01-11-2009
--TM23:42:25
GPS,PN1057,LA41.294455991200,LN22.061044478800,EL172.537000,--T
--GS,PN1057,N 4595248.1929,E592529.4641,EL127.0632,--T
--GT,PN1057,SW1514,ST41626000,EW1514,ET41626000
--HSDV:0.022, VSDV:0.030, STATUS:FIXED, SATS:19, PDOP:1.673, HDOP:0.700, VDOP:1.519, TDOP:1.546, GDOP:0.639, NSDV:0.010, ESDV:0.020
--DT01-11-2009
--TM23:42:30
GPS,PN1058,LA41.294469917200,LN22.061041774600,EL172.511000,--PR
--GS,PN1058,N 4595252.4809,E592528.7819,EL127.0373,--PR
--GT,PN1058,SW1514,ST41648000,EW1514,ET41648000
--HSDV:0.014, VSDV:0.010, STATUS:FIXED, SATS:23, PDOP:1.633, HDOP:0.600, VDOP:1.519, TDOP:1.503, GDOP:0.639, NSDV:0.010, ESDV:0.010
--DT01-11-2009
--TM23:42:52
GPS,PN1059,LA41.294466775600,LN22.061041428400,EL172.473000,--PR
--GS,PN1059,N 4595251.5107,E592528.7140,EL126.9993,--PR
--GT,PN1059,SW1514,ST41651000,EW1514,ET41651000
--HSDV:0.014, VSDV:0.010, STATUS:FIXED, SATS:23, PDOP:1.633, HDOP:0.600, VDOP:1.519, TDOP:1.503, GDOP:0.639, NSDV:0.010, ESDV:0.010
--DT01-11-2009
--TM23:42:55
GPS,PN1060,LA41.294469271600,LN22.060998521200,EL172.146000,--PR
--GS,PN1060,N 4595252.1534,E592518.7525,EL126.6721,--PR
--GT,PN1060,SW1514,ST41679000,EW1514,ET41679000
--HSDV:0.014, VSDV:0.010, STATUS:FIXED, SATS:24, PDOP:1.633, HDOP:0.600, VDOP:1.519, TDOP:1.503, GDOP:0.639, NSDV:0.010, ESDV:0.010
--DT01-11-2009
--TM23:43:23
GPS,PN1061,LA41.294474020000,LN22.060998167800,EL172.158000,--PR
--GS,PN1061,N 4595253.6172,E592518.6518,EL126.6842,--PR
--GT,PN1061,SW1514,ST41685000,EW1514,ET41685000
--HSDV:0.014, VSDV:0.020, STATUS:FIXED, SATS:23, PDOP:1.633, HDOP:0.600, VDOP:1.519, TDOP:1.503, GDOP:0.639, NSDV:0.010, ESDV:0.010
--DT01-11-2009
--TM23:43:29
GPS,PN1062,LA41.294457266200,LN22.061000183800,EL173.203000,--PAT
--GS,PN1062,N 4595248.4547,E592519.1855,EL127.7291,--PAT
--GT,PN1062,SW1514,ST41706000,EW1514,ET41706000
--HSDV:0.014, VSDV:0.010, STATUS:FIXED, SATS:23, PDOP:1.630, HDOP:0.600, VDOP:1.516, TDOP:1.500, GDOP:0.638, NSDV:0.010, ESDV:0.010
--DT01-11-2009
--TM23:43:50
GPS,PN1063,LA41.294448305200,LN22.060994681200,EL173.441000,--PAT
--GS,PN1063,N 4595245.6740,E592517.9446,EL127.9670,--PAT
--GT,PN1063,SW1514,ST41709000,EW1514,ET41709000
--HSDV:0.014, VSDV:0.020, STATUS:FIXED, SATS:23, PDOP:1.630, HDOP:0.600, VDOP:1.516, TDOP:1.500, GDOP:0.638, NSDV:0.010, ESDV:0.010
--DT01-11-2009
--TM23:43:53
GPS,PN1064,LA41.294442270400,LN22.060983804400,EL173.558000,--PAT
--GS,PN1064,N 4595243.7801,E592515.4458,EL128.0839,--PAT
--GT,PN1064,SW1514,ST41712000,EW1514,ET41712000
--HSDV:0.014, VSDV:0.010, STATUS:FIXED, SATS:24, PDOP:1.630, HDOP:0.600, VDOP:1.516, TDOP:1.500, GDOP:0.638, NSDV:0.010, ESDV:0.010
--DT01-11-2009
--TM23:43:56
GPS,PN1065,LA41.294442805000,LN22.060971064600,EL173.124000,--PAT
--GS,PN1065,N 4595243.9072,E592512.4889,EL127.6498,--PAT
--GT,PN1065,SW1514,ST41716000,EW1514,ET41716000
--HSDV:0.014, VSDV:0.010, STATUS:FIXED, SATS:24, PDOP:1.630, HDOP:0.600, VDOP:1.516, TDOP:1.500, GDOP:0.638, NSDV:0.010, ESDV:0.010
--DT01-11-2009
--TM23:44:00
GPS,PN1066,LA41.294433456400,LN22.060962826000,EL172.881000,--PAT
--GS,PN1066,N 4595240.9988,E592510.6150,EL127.4067,--PAT
--GT,PN1066,SW1514,ST41720000,EW1514,ET41720000
--HSDV:0.014, VSDV:0.020, STATUS:FIXED, SATS:23, PDOP:1.630, HDOP:0.600, VDOP:1.516, TDOP:1.500, GDOP:0.638, NSDV:0.010, ESDV:0.010
--DT01-11-2009
--TM23:44:04
GPS,PN1067,LA41.294426104000,LN22.060973502400,EL173.533000,--PAT
--GS,PN1067,N 4595238.7623,E592513.1202,EL128.0587,--PAT
--GT,PN1067,SW1514,ST41724000,EW1514,ET41724000
--HSDV:0.014, VSDV:0.020, STATUS:FIXED, SATS:24, PDOP:1.713, HDOP:0.600, VDOP:1.605, TDOP:1.561, GDOP:0.707, NSDV:0.010, ESDV:0.010
--DT01-11-2009
--TM23:44:08
GPS,PN1068,LA41.294418184600,LN22.060989811600,EL173.758000,--PAT
--GS,PN1068,N 4595236.3677,E592516.9341,EL128.2837,--PAT
--GT,PN1068,SW1514,ST41728000,EW1514,ET41728000
--HSDV:0.014, VSDV:0.020, STATUS:FIXED, SATS:24, PDOP:1.713, HDOP:0.600, VDOP:1.605, TDOP:1.561, GDOP:0.707, NSDV:0.010, ESDV:0.010
--DT01-11-2009
--TM23:44:12
GPS,PN1069,LA41.294381064400,LN22.060998775000,EL174.305000,--T
--GS,PN1069,N 4595224.9431,E592519.1596,EL128.8304,--T
--GT,PN1069,SW1514,ST41743000,EW1514,ET41743000
--HSDV:0.014, VSDV:0.020, STATUS:FIXED, SATS:23, PDOP:1.712, HDOP:0.600, VDOP:1.603, TDOP:1.580, GDOP:0.658, NSDV:0.010, ESDV:0.010
--DT01-11-2009
--TM23:44:27
GPS,PN1070,LA41.294381094400,LN22.060983873400,EL173.221000,--T
--GS,PN1070,N 4595224.9081,E592515.7033,EL127.7463,--T
--GT,PN1070,SW1514,ST41751000,EW1514,ET41751000
--HSDV:0.014, VSDV:0.020, STATUS:FIXED, SATS:23, PDOP:1.629, HDOP:0.600, VDOP:1.514, TDOP:1.498, GDOP:0.638, NSDV:0.010, ESDV:0.010
--DT01-11-2009
--TM23:44:35
GPS,PN1071,LA41.294380159600,LN22.060977078400,EL172.603000,--T
--GS,PN1071,N 4595224.5996,E592514.1310,EL127.1283,--T
--GT,PN1071,SW1514,ST41757000,EW1514,ET41757000
--HSDV:0.014, VSDV:0.020, STATUS:FIXED, SATS:17, PDOP:1.712, HDOP:0.800, VDOP:1.514, TDOP:1.589, GDOP:0.638, NSDV:0.010, ESDV:0.010
--DT01-11-2009
--TM23:44:41
GPS,PN1072,LA41.294331604600,LN22.060983662800,EL173.380000,--T
--GS,PN1072,N 4595209.6404,E592515.8498,EL127.9049,--T
--GT,PN1072,SW1514,ST41775000,EW1514,ET41775000
--HSDV:0.014, VSDV:0.020, STATUS:FIXED, SATS:23, PDOP:1.901, HDOP:0.600, VDOP:1.804, TDOP:1.723, GDOP:0.803, NSDV:0.010, ESDV:0.010
--DT01-11-2009
--TM23:44:59
GPS,PN1073,LA41.294330012800,LN22.060978307800,EL173.384000,--T
--GS,PN1073,N 4595209.1335,E592514.6140,EL127.9089,--T
--GT,PN1073,SW1514,ST41778000,EW1514,ET41778000
--HSDV:0.014, VSDV:0.040, STATUS:FIXED, SATS:24, PDOP:1.901, HDOP:0.600, VDOP:1.804, TDOP:1.723, GDOP:0.803, NSDV:0.010, ESDV:0.010
--DT01-11-2009
--TM23:45:02
GPS,PN1074,LA41.294329551400,LN22.060969775200,EL172.238000,--T
--GS,PN1074,N 4595208.9658,E592512.6369,EL126.7628,--T
--GT,PN1074,SW1514,ST41782000,EW1514,ET41782000

--HSDV:0.014, VSDV:0.020, STATUS:FIXED, SATS:16, PDOP:1.931, HDOP:1.200, VDOP:1.513, TDOP:1.823, GDOP:0.637, NSDV:0.010, ESDV:0.010
--DT01-11-2009
--TM23:45:06
GPS,PN1075,LA41.294183575000,LN22.060707332200,EL172.904000,--T
--GS,PN1075,N 4595163.1550,E592452.3429,EL127.4264,--T
--GT,PN1075,SW1514,ST41884000,EW1514,ET41884000
--HSDV:0.014, VSDV:0.020, STATUS:FIXED, SATS:22, PDOP:2.150, HDOP:0.700, VDOP:2.033, TDOP:1.909, GDOP:0.990, NSDV:0.010, ESDV:0.010
--DT01-11-2009
--TM23:46:48
GPS,PN1076,LA41.294145056800,LN22.060706644600,EL173.198000,--T
--GS,PN1076,N 4595151.2705,E592452.3353,EL127.7201,--T
--GT,PN1076,SW1514,ST41894000,EW1514,ET41894000
--HSDV:0.014, VSDV:0.020, STATUS:FIXED, SATS:19, PDOP:1.985, HDOP:0.700, VDOP:1.858, TDOP:1.803, GDOP:0.831, NSDV:0.010, ESDV:0.010
--DT01-11-2009
--TM23:46:58
GPS,PN1077,LA41.294060799400,LN22.060705325800,EL175.138000,--T
--GS,PN1077,N 4595125.2740,E592452.3618,EL129.6594,--T
--GT,PN1077,SW1514,ST41915000,EW1514,ET41915000
--HSDV:0.014, VSDV:0.020, STATUS:FIXED, SATS:23, PDOP:1.829, HDOP:0.700, VDOP:1.690, TDOP:1.654, GDOP:0.781, NSDV:0.010, ESDV:0.010
--DT01-11-2009
--TM23:47:19
GPS,PN1078,LA41.294036230000,LN22.060684676800,EL175.622000,--T
--GS,PN1078,N 4595117.6333,E592447.6694,EL130.1431,--T
--GT,PN1078,SW1514,ST41923000,EW1514,ET41923000
--HSDV:0.014, VSDV:0.020, STATUS:FIXED, SATS:23, PDOP:1.995, HDOP:0.600, VDOP:1.903, TDOP:1.806, GDOP:0.849, NSDV:0.010, ESDV:0.010
--DT01-11-2009
--TM23:47:27
GPS,PN1079,LA41.294018945800,LN22.060666042000,EL177.188000,--T
--GS,PN1079,N 4595112.2460,E592443.4154,EL131.7089,--T
--GT,PN1079,SW1514,ST41929000,EW1514,ET41929000
--HSDV:0.032, VSDV:0.050, STATUS:FIXED, SATS:25, PDOP:1.792, HDOP:0.600, VDOP:1.689, TDOP:1.614, GDOP:0.780, NSDV:0.030, ESDV:0.010
--DT01-11-2009
--TM23:47:33
GPS,PN1080,LA41.294007437800,LN22.060646939200,EL178.634000,--T
--GS,PN1080,N 4595108.6392,E592439.0301,EL133.1547,--T
--GT,PN1080,SW1514,ST41935000,EW1514,ET41935000
--HSDV:0.014, VSDV:0.020, STATUS:FIXED, SATS:25, PDOP:1.619, HDOP:0.600, VDOP:1.504, TDOP:1.490, GDOP:0.634, NSDV:0.010, ESDV:0.010
--DT01-11-2009
--TM23:47:39
GPS,PN1081,LA41.294005222000,LN22.060643663800,EL178.693000,--AS
--GS,PN1081,N 4595107.9460,E592438.2791,EL133.2137,--AS
--GT,PN1081,SW1514,ST41942000,EW1514,ET41942000
--HSDV:0.014, VSDV:0.020, STATUS:FIXED, SATS:26, PDOP:1.619, HDOP:0.600, VDOP:1.504, TDOP:1.490, GDOP:0.634, NSDV:0.010, ESDV:0.010
--DT01-11-2009
--TM23:47:46
GPS,PN1082,LA41.293984973800,LN22.060646476000,EL178.836000,--AS
--GS,PN1082,N 4595101.7079,E592439.0113,EL133.3565,--AS
--GT,PN1082,SW1514,ST41947000,EW1514,ET41947000
--HSDV:0.014, VSDV:0.020, STATUS:FIXED, SATS:26, PDOP:1.618, HDOP:0.600, VDOP:1.503, TDOP:1.489, GDOP:0.634, NSDV:0.010, ESDV:0.010
--DT01-11-2009
--TM23:47:51
GPS,PN1083,LA41.293965380800,LN22.060650700000,EL178.901000,--AS
--GS,PN1083,N 4595095.6762,E592440.0682,EL133.4214,--AS
--GT,PN1083,SW1514,ST41951000,EW1514,ET41951000
--HSDV:0.014, VSDV:0.020, STATUS:FIXED, SATS:25, PDOP:1.618, HDOP:0.600, VDOP:1.503, TDOP:1.489, GDOP:0.634, NSDV:0.010, ESDV:0.010
--DT01-11-2009
--TM23:47:55
GPS,PN1084,LA41.293943515600,LN22.060656176200,EL178.882000,--AS
--GS,PN1084,N 4595088.9473,E592441.4246,EL133.4022,--AS
--GT,PN1084,SW1514,ST41956000,EW1514,ET41956000
--HSDV:0.014, VSDV:0.020, STATUS:FIXED, SATS:25, PDOP:1.617, HDOP:0.600, VDOP:1.502, TDOP:1.488, GDOP:0.634, NSDV:0.010, ESDV:0.010
--DT01-11-2009
--TM23:48:00
--DT01-06-2021
--TM20:01:18
--User Defined: MKD-Kavadarci
--Equipment: Stonex, S8+, SN:STNS86441001, FW:S8-161017V1.28
--Antenna Type: [STXS8PX003A NONE],RA0.0930m,SHMP0.0620m,L10.0871m,L20.0928m,--Integrated GPS L1/L2+L2C/L5, GLONASS, Ga
--Localization File: None
--Geoid Separation File: None
--Grid Adjustment File: None
--GPS Scale: 1.00000000
--Scale Point not used
--RTK Method: RTCM V3.0, Device: Internal GSM, Network: NTRIP iMAX-Auto
--Entered Rover HR: 2.0000 m, Vertical LS,HR2.0871
GPS,PN1085,LA41.294456844400,LN22.061085796000,EL172.261000,--K
--GS,PN1085,N 4595248.5788,E592539.0436,EL126.7874,--K
--GT,PN1085,SW1514,ST376113000,EW1514,ET376113000
--HSDV:0.014, VSDV:0.020, STATUS:FIXED, SATS:16, PDOP:2.115, HDOP:0.800, VDOP:1.958, TDOP:1.919, GDOP:0.890, NSDV:0.010, ESDV:0.010
--DT01-06-2021
--TM20:01:21
GPS,PN1086,LA41.294481910000,LN22.061068850800,EL171.899000,--K
--GS,PN1086,N 4595256.2610,E592535.0145,EL126.4256,--K
--GT,PN1086,SW1514,ST376129000,EW1514,ET376129000
--HSDV:0.014, VSDV:0.020, STATUS:FIXED, SATS:17, PDOP:2.117, HDOP:0.800, VDOP:1.960, TDOP:1.920, GDOP:0.892, NSDV:0.010, ESDV:0.010
--DT01-06-2021
--TM20:01:35
GPS,PN1087,LA41.294487611800,LN22.061060038600,EL171.325000,--K
--GS,PN1087,N 4595257.9938,E592532.9481,EL125.8516,--K
--GT,PN1087,SW1514,ST376144000,EW1514,ET376144000
--HSDV:0.014, VSDV:0.020, STATUS:FIXED, SATS:14, PDOP:2.201, HDOP:1.000, VDOP:1.961, TDOP:2.012, GDOP:0.892, NSDV:0.010, ESDV:0.010
--DT01-06-2021
--TM20:01:50
GPS,PN1088,LA41.294504492800,LN22.061102090200,EL171.815000,--K
--GS,PN1088,N 4595263.3262,E592542.6346,EL126.3419,--K
--GT,PN1088,SW1514,ST376164000,EW1514,ET376164000
--HSDV:0.014, VSDV:0.020, STATUS:FIXED, SATS:17, PDOP:2.119, HDOP:0.800, VDOP:1.962, TDOP:1.921, GDOP:0.893, NSDV:0.010, ESDV:0.010
--DT01-06-2021
--TM20:02:10
GPS,PN1089,LA41.294453570800,LN22.061128160800,EL172.475000,--K
--GS,PN1089,N 4595247.6947,E592548.8823,EL127.0016,--K
--GT,PN1089,SW1514,ST376191000,EW1514,ET376191000
--HSDV:0.014, VSDV:0.020, STATUS:FIXED, SATS:15, PDOP:2.119, HDOP:0.800, VDOP:1.962, TDOP:1.921, GDOP:0.893, NSDV:0.010, ESDV:0.010
--DT01-06-2021
--TM20:02:37
GPS,PN1090,LA41.294429777800,LN22.061138176600,EL172.777000,--K
--GS,PN1090,N 4595240.3845,E592551.2993,EL127.3034,--K
--GT,PN1090,SW1514,ST376204000,EW1514,ET376204000
--HSDV:0.014, VSDV:0.020, STATUS:FIXED, SATS:16, PDOP:2.123, HDOP:0.800, VDOP:1.967, TDOP:1.925, GDOP:0.896, NSDV:0.010, ESDV:0.010
--DT01-06-2021
--TM20:02:50
GPS,PN1091,LA41.294379411400,LN22.061114875600,EL172.729000,--K
--GS,PN1091,N 4595224.7778,E592546.0939,EL127.2549,--K
--GT,PN1091,SW1514,ST376223000,EW1514,ET376223000
--HSDV:0.036, VSDV:0.030, STATUS:FIXED, SATS:11, PDOP:2.716, HDOP:1.500, VDOP:2.264, TDOP:2.470, GDOP:1.129, NSDV:0.030, ESDV:0.020
--DT01-06-2021
--TM20:03:09
GPS,PN1092,LA41.294386094200,LN22.061153158000,EL173.546000,--K
--GS,PN1092,N 4595226.9530,E592554.9465,EL128.0721,--K
--GT,PN1092,SW1514,ST376232000,EW1514,ET376232000
--HSDV:0.170, VSDV:0.150, STATUS:FIXED, SATS:10, PDOP:3.593, HDOP:2.600, VDOP:2.480, TDOP:3.355, GDOP:1.285, NSDV:0.150, ESDV:0.080
--DT01-06-2021
--TM20:03:19

GPS,PN1093,LA41.294315482000,LN22.061129642200,EL174.042000,--K
--GS,PN1093,N 4595205.1000,E592549.7712,EL128.5675,--K
--GT,PN1093,SW1514,ST376252000,EW1514,ET376252000
--HSDV:0.036, VSDV:0.170, STATUS:FIXED, SATS:9, PDOP:3.949, HDOP:2.100, VDOP:3.344, TDOP:3.538, GDOP:1.754, NSDV:0.030, ESDV:0.020
--DT01-06-2021
--TM20:03:38
GPS,PN1094,LA41.294314552000,LN22.061167917400,EL174.126000,--K
--GS,PN1094,N 4595204.9268,E592558.6522,EL128.6516,--K
--GT,PN1094,SW1514,ST376261000,EW1514,ET376261000
--HSDV:0.144, VSDV:0.220, STATUS:FIXED, SATS:12, PDOP:3.487, HDOP:1.600, VDOP:3.098, TDOP:3.126, GDOP:1.545, NSDV:0.120, ESDV:0.080
--DT01-06-2021
--TM20:03:47
GPS,PN1095,LA41.294292415000,LN22.061139826600,EL174.676000,--K
--GS,PN1095,N 4595198.0143,E592552.2244,EL129.2013,--K
--GT,PN1095,SW1514,ST376279000,EW1514,ET376279000
--HSDV:0.014, VSDV:0.020, STATUS:FIXED, SATS:15, PDOP:2.131, HDOP:0.800, VDOP:1.975, TDOP:1.931, GDOP:0.901, NSDV:0.010, ESDV:0.010
--DT01-06-2021
--TM20:04:06
GPS,PN1096,LA41.294289680200,LN22.061131620400,EL174.711000,--K
--GS,PN1096,N 4595197.1463,E592550.3319,EL129.2362,--K
--GT,PN1096,SW1514,ST376284000,EW1514,ET376284000
--HSDV:0.014, VSDV:0.020, STATUS:FIXED, SATS:15, PDOP:2.481, HDOP:1.000, VDOP:2.270, TDOP:2.207, GDOP:1.132, NSDV:0.010, ESDV:0.010
--DT01-06-2021
--TM20:04:10
GPS,PN1097,LA41.294285924800,LN22.061121313000,EL174.410000,--
--GS,PN1097,N 4595195.9572,E592547.9561,EL128.9352,--
--GT,PN1097,SW1514,ST376290000,EW1514,ET376290000
--HSDV:0.028, VSDV:0.030, STATUS:FIXED, SATS:12, PDOP:3.001, HDOP:2.200, VDOP:2.041, TDOP:2.851, GDOP:0.936, NSDV:0.020, ESDV:0.020
--DT01-06-2021
--TM20:04:16
GPS,PN1098,LA41.294225939800,LN22.061175757000,EL176.202000,--K
--GS,PN1098,N 4595177.6141,E592560.8204,EL130.7269,--K
--GT,PN1098,SW1514,ST376318000,EW1514,ET376318000
--HSDV:0.022, VSDV:0.030, STATUS:FIXED, SATS:14, PDOP:2.674, HDOP:1.300, VDOP:2.337, TDOP:2.464, GDOP:1.039, NSDV:0.020, ESDV:0.010
--DT01-06-2021
--TM20:04:44
GPS,PN1099,LA41.294223850000,LN22.061167535800,EL176.157000,--K
--GS,PN1099,N 4595176.9450,E592558.9219,EL130.6819,--K
--GT,PN1099,SW1514,ST376325000,EW1514,ET376325000
--HSDV:0.022, VSDV:0.030, STATUS:FIXED, SATS:14, PDOP:2.542, HDOP:1.000, VDOP:2.337, TDOP:2.320, GDOP:1.039, NSDV:0.020, ESDV:0.010
--DT01-06-2021
--TM20:04:51
GPS,PN1100,LA41.294226836200,LN22.061152479400,EL176.501000,--
--GS,PN1100,N 4595177.8215,E592555.4180,EL131.0258,--
--GT,PN1100,SW1514,ST376331000,EW1514,ET376331000
--HSDV:0.064, VSDV:0.050, STATUS:FIXED, SATS:14, PDOP:2.446, HDOP:0.900, VDOP:2.274, TDOP:2.167, GDOP:1.133, NSDV:0.050, ESDV:0.040
--DT01-06-2021
--TM20:04:57
GPS,PN1101,LA41.294232542200,LN22.061210560600,EL176.144000,--K
--GS,PN1101,N 4595179.7542,E592568.8666,EL130.6691,--K
--GT,PN1101,SW1514,ST376343000,EW1514,ET376343000
--HSDV:0.022, VSDV:0.030, STATUS:FIXED, SATS:13, PDOP:2.473, HDOP:1.400, VDOP:2.039, TDOP:2.301, GDOP:0.907, NSDV:0.020, ESDV:0.010
--DT01-06-2021
--TM20:05:09
GPS,PN1102,LA41.294235283600,LN22.061217969400,EL175.989000,--K
--GS,PN1102,N 4595180.6219,E592570.5741,EL130.5142,--K
--GT,PN1102,SW1514,ST376349000,EW1514,ET376349000
--HSDV:0.022, VSDV:0.030, STATUS:FIXED, SATS:12, PDOP:2.317, HDOP:1.200, VDOP:1.982, TDOP:2.133, GDOP:0.905, NSDV:0.010, ESDV:0.020
--DT01-06-2021
--TM20:05:15
GPS,PN1103,LA41.294237998600,LN22.061226208600,EL176.205000,--
--GS,PN1103,N 4595181.4839,E592572.4744,EL130.7302,--
--GT,PN1103,SW1514,ST376354000,EW1514,ET376354000
--HSDV:0.036, VSDV:0.050, STATUS:FIXED, SATS:9, PDOP:3.712, HDOP:3.000, VDOP:2.186, TDOP:3.559, GDOP:1.056, NSDV:0.030, ESDV:0.020
--DT01-06-2021
--TM20:05:21
GPS,PN1104,LA41.294177807800,LN22.061253321400,EL177.504000,--K
--GS,PN1104,N 4595162.9961,E592579.0005,EL132.0289,--K
--GT,PN1104,SW1514,ST376376000,EW1514,ET376376000
--HSDV:0.028, VSDV:0.040, STATUS:FIXED, SATS:15, PDOP:2.615, HDOP:1.100, VDOP:2.372, TDOP:2.370, GDOP:1.105, NSDV:0.020, ESDV:0.020
--DT01-06-2021
--TM20:05:42
GPS,PN1105,LA41.294157343000,LN22.061230540000,EL177.741000,--K
--GS,PN1105,N 4595156.6153,E592573.7975,EL132.2656,--K
--GT,PN1105,SW1514,ST376384000,EW1514,ET376384000
--HSDV:0.014, VSDV:0.020, STATUS:FIXED, SATS:17, PDOP:2.406, HDOP:0.800, VDOP:2.269, TDOP:2.159, GDOP:1.061, NSDV:0.010, ESDV:0.010
--DT01-06-2021
--TM20:05:51
GPS,PN1106,LA41.294152893400,LN22.061224929400,EL177.800000,--K
--GS,PN1106,N 4595155.2260,E592572.5138,EL132.3245,--K
--GT,PN1106,SW1514,ST376391000,EW1514,ET376391000
--HSDV:0.022, VSDV:0.030, STATUS:FIXED, SATS:16, PDOP:2.181, HDOP:0.900, VDOP:1.987, TDOP:1.983, GDOP:0.908, NSDV:0.020, ESDV:0.010
--DT01-06-2021
--TM20:05:57
GPS,PN1107,LA41.294148898600,LN22.061219525200,EL178.476000,--
--GS,PN1107,N 4595153.9775,E592571.2761,EL133.0005,--
--GT,PN1107,SW1514,ST376397000,EW1514,ET376397000
--HSDV:0.022, VSDV:0.030, STATUS:FIXED, SATS:11, PDOP:2.431, HDOP:1.400, VDOP:1.987, TDOP:2.255, GDOP:0.908, NSDV:0.020, ESDV:0.010
--DT01-06-2021
--TM20:06:04
GPS,PN1108,LA41.294100499600,LN22.061275337800,EL179.086000,--K
--GS,PN1108,N 4595139.2127,E592584.4123,EL133.6103,--K
--GT,PN1108,SW1514,ST376418000,EW1514,ET376418000
--HSDV:0.014, VSDV:0.020, STATUS:FIXED, SATS:17, PDOP:2.144, HDOP:0.800, VDOP:1.989, TDOP:1.942, GDOP:0.909, NSDV:0.010, ESDV:0.010
--DT01-06-2021
--TM20:06:24
GPS,PN1109,LA41.294097298000,LN22.061269436200,EL179.049000,--K
--GS,PN1109,N 4595138.2075,E592583.0561,EL133.5733,--K
--GT,PN1109,SW1514,ST376424000,EW1514,ET376424000
--HSDV:0.028, VSDV:0.020, STATUS:FIXED, SATS:14, PDOP:2.273, HDOP:1.100, VDOP:1.989, TDOP:2.083, GDOP:0.909, NSDV:0.020, ESDV:0.020
--DT01-06-2021
--TM20:06:31
GPS,PN1110,LA41.294095028800,LN22.061266469800,EL179.538000,--
--GS,PN1110,N 4595137.4986,E592582.3771,EL134.0622,--
--GT,PN1110,SW1514,ST376434000,EW1514,ET376434000
--HSDV:0.082, VSDV:0.090, STATUS:FIXED, SATS:16, PDOP:2.439, HDOP:0.900, VDOP:2.267, TDOP:2.166, GDOP:1.121, NSDV:0.080, ESDV:0.020
--DT01-06-2021
--TM20:06:40
GPS,PN1111,LA41.294113165600,LN22.061306094400,EL179.064000,--K
--GS,PN1111,N 4595143.2114,E592591.4959,EL133.5886,--K
--GT,PN1111,SW1514,ST376453000,EW1514,ET376453000
--HSDV:0.028, VSDV:0.130, STATUS:FIXED, SATS:17, PDOP:2.148, HDOP:0.800, VDOP:1.993, TDOP:1.945, GDOP:0.911, NSDV:0.020, ESDV:0.020
--DT01-06-2021
--TM20:06:59
GPS,PN1112,LA41.294076146200,LN22.061340704800,EL179.703000,--K
--GS,PN1112,N 4595131.8940,E592599.6696,EL134.2274,--K
--GT,PN1112,SW1514,ST376469000,EW1514,ET376469000
--HSDV:0.014, VSDV:0.020, STATUS:FIXED, SATS:17, PDOP:2.418, HDOP:0.800, VDOP:2.282, TDOP:2.134, GDOP:1.137, NSDV:0.010, ESDV:0.010
--DT01-06-2021
--TM20:07:16

GPS,PN1113,LA41.294066177200,LN22.0
61353124800,EL179.981000,--K
--GS,PN1113,N 4595128.8556,E
592602.5896,EL134.5054,--K
--
GT,PN1113,SW1514,ST376481000,EW151
4,ET376481000
--HSDV:0.050, VSDV:0.070,
STATUS:FIXED, SATS:16, PDOP:2.523,
HDOP:0.800, VDOP:2.393, TDOP:2.262,
GDOP:1.117, NSDV:0.040, ESDV:0.030
--DT01-06-2021
--TM20:07:27
GPS,PN1114,LA41.294067955000,LN22.0
61359983400,EL180.225000,--K
--GS,PN1114,N 4595129.4244,E
592604.1734,EL134.7494,--K
--
GT,PN1114,SW1514,ST376485000,EW151
4,ET376485000
--HSDV:0.014, VSDV:0.020,
STATUS:FIXED, SATS:16, PDOP:2.149,
HDOP:0.800, VDOP:1.995, TDOP:1.946,
GDOP:0.913, NSDV:0.010, ESDV:0.010
--DT01-06-2021
--TM20:07:31
GPS,PN1115,LA41.294074489600,LN22.0
61370721600,EL180.398000,--
--GS,PN1115,N 4595131.4721,E
592606.6381,EL134.9225,--
--
GT,PN1115,SW1514,ST376491000,EW151
4,ET376491000
--HSDV:0.014, VSDV:0.020,
STATUS:FIXED, SATS:16, PDOP:2.189,
HDOP:0.900, VDOP:1.995, TDOP:1.989,
GDOP:0.913, NSDV:0.010, ESDV:0.010
--DT01-06-2021
--TM20:07:37
GPS,PN1116,LA41.294050767400,LN22.0
61317404400,EL180.135000,--K
--GS,PN1116,N 4595123.9957,E
592594.3656,EL134.6591,--K
--
GT,PN1116,SW1514,ST376516000,EW151
4,ET376516000
--HSDV:0.014, VSDV:0.020,
STATUS:FIXED, SATS:17, PDOP:2.687,
HDOP:0.800, VDOP:2.565, TDOP:2.389,
GDOP:1.229, NSDV:0.010, ESDV:0.010
--DT01-06-2021
--TM20:08:02
GPS,PN1117,LA41.294048325400,LN22.0
61314337200,EL180.356000,--K
--GS,PN1117,N 4595123.2333,E
592593.6638,EL134.8801,--K
--
GT,PN1117,SW1514,ST376533000,EW151
4,ET376533000
--HSDV:0.022, VSDV:0.040,
STATUS:FIXED, SATS:17, PDOP:4.544,
HDOP:0.800, VDOP:4.473, TDOP:4.075,
GDOP:2.011, NSDV:0.020, ESDV:0.010
--DT01-06-2021
--TM20:08:19
GPS,PN1118,LA41.294041387000,LN22.0
61306357800,EL180.873000,--
--GS,PN1118,N 4595121.0691,E
592591.8405,EL135.3970,--
--
GT,PN1118,SW1514,ST376539000,EW151
4,ET376539000
--HSDV:0.014, VSDV:0.020,
STATUS:FIXED, SATS:17, PDOP:2.154,
HDOP:0.800, VDOP:2.000, TDOP:1.950,
GDOP:0.916, NSDV:0.010, ESDV:0.010
--DT01-06-2021
--TM20:08:25
GPS,PN1119,LA41.294002022200,LN22.0
61360104600,EL180.688000,--K
--GS,PN1119,N 4595109.0852,E
592604.4620,EL135.2119,--K
--
GT,PN1119,SW1514,ST376555000,EW151
4,ET376555000
--HSDV:0.014, VSDV:0.020,
STATUS:FIXED, SATS:14, PDOP:2.460,
HDOP:0.900, VDOP:2.289, TDOP:2.179,
GDOP:1.140, NSDV:0.010, ESDV:0.010
--DT01-06-2021
--TM20:08:41
GPS,PN1120,LA41.293996716400,LN22.0
61350906600,EL180.764000,--K
--GS,PN1120,N 4595107.4210,E
592602.3496,EL135.2878,--K
--
GT,PN1120,SW1514,ST376561000,EW151
4,ET376561000
--HSDV:0.014, VSDV:0.020,
STATUS:FIXED, SATS:17, PDOP:2.425,
HDOP:0.800, VDOP:2.289, TDOP:2.140,
GDOP:1.140, NSDV:0.010, ESDV:0.010
--DT01-06-2021
--TM20:08:47
GPS,PN1121,LA41.293995286000,LN22.0
61341640800,EL181.756000,--
--GS,PN1121,N 4595106.9522,E
592600.2061,EL136.2798,--
--
GT,PN1121,SW1514,ST376567000,EW151
4,ET376567000
--HSDV:0.014, VSDV:0.020,
STATUS:FIXED, SATS:15, PDOP:2.197,
HDOP:0.900, VDOP:2.004, TDOP:1.996,
GDOP:0.918, NSDV:0.010, ESDV:0.010
--DT01-06-2021
--TM20:08:53
GPS,PN1122,LA41.294015710000,LN22.0
61411164000,EL180.764000,--K
--GS,PN1122,N 4595113.4594,E
592616.2505,EL135.2882,--K
--
GT,PN1122,SW1514,ST376589000,EW151
4,ET376589000
--HSDV:0.014, VSDV:0.030,
STATUS:FIXED, SATS:13, PDOP:3.167,
HDOP:0.900, VDOP:3.036, TDOP:2.780,
GDOP:1.517, NSDV:0.010, ESDV:0.010
--DT01-06-2021
--TM20:09:15
GPS,PN1123,LA41.294018392000,LN22.0
61409810400,EL180.641000,--K
--GS,PN1123,N 4595114.2827,E
592615.9260,EL135.1652,--K
--
GT,PN1123,SW1514,ST376593000,EW151
4,ET376593000
--HSDV:0.014, VSDV:0.020,
STATUS:FIXED, SATS:11, PDOP:3.753,
HDOP:2.200, VDOP:3.041, TDOP:3.431,
GDOP:1.521, NSDV:0.010, ESDV:0.010
--DT01-06-2021
--TM20:09:19
GPS,PN1124,LA41.294021350600,LN22.0
61411678800,EL180.678000,--K
--GS,PN1124,N 4595115.2010,E
592616.3476,EL135.2023,--K
--
GT,PN1124,SW1514,ST376596000,EW151
4,ET376596000
--HSDV:0.028, VSDV:0.040,
STATUS:FIXED, SATS:10, PDOP:3.348,
HDOP:1.400, VDOP:3.041, TDOP:2.982,
GDOP:1.521, NSDV:0.020, ESDV:0.020
--DT01-06-2021
--TM20:09:22
GPS,PN1125,LA41.294022616000,LN22.0
61415403000,EL180.664000,--O
--GS,PN1125,N 4595115.6024,E
592617.2064,EL135.1883,--O
--
GT,PN1125,SW1514,ST376604000,EW151
4,ET376604000
--HSDV:0.022, VSDV:0.030,
STATUS:FIXED, SATS:9, PDOP:2.795,
HDOP:1.400, VDOP:2.419, TDOP:2.556,
GDOP:1.131, NSDV:0.020, ESDV:0.010
--DT01-06-2021
--TM20:09:30
GPS,PN1126,LA41.294014259800,LN22.0
61409502600,EL180.850000,--ST-Z
--GS,PN1126,N 4595113.0071,E
592615.8709,EL135.3742,--ST-Z
--
GT,PN1126,SW1514,ST376618000,EW151
4,ET376618000
--HSDV:0.014, VSDV:0.020,
STATUS:FIXED, SATS:12, PDOP:2.799,
HDOP:1.400, VDOP:2.424, TDOP:2.560,
GDOP:1.133, NSDV:0.010, ESDV:0.010
--DT01-06-2021
--TM20:09:44
GPS,PN1127,LA41.294018162200,LN22.0
61392308400,EL180.634000,--IV
--GS,PN1127,N 4595114.1598,E
592611.8675,EL135.1582,--IV
--
GT,PN1127,SW1514,ST376630000,EW151
4,ET376630000
--HSDV:0.022, VSDV:0.030,
STATUS:FIXED, SATS:15, PDOP:2.203,
HDOP:0.900, VDOP:2.011, TDOP:2.001,
GDOP:0.922, NSDV:0.020, ESDV:0.010
--DT01-06-2021
--TM20:09:56
GPS,PN1128,LA41.294029916800,LN22.0
61394539800,EL180.664000,--IV
--GS,PN1128,N 4595117.7927,E
592612.3386,EL135.1883,--IV
--
GT,PN1128,SW1514,ST376635000,EW151
4,ET376635000
--HSDV:0.014, VSDV:0.020,
STATUS:FIXED, SATS:13, PDOP:2.475,
HDOP:1.100, VDOP:2.217, TDOP:2.229,
GDOP:1.076, NSDV:0.010, ESDV:0.010
--DT01-06-2021
--TM20:10:01
GPS,PN1129,LA41.294033529400,LN22.0
61406469600,EL180.978000,--O
--GS,PN1129,N 4595118.9425,E
592615.0913,EL135.5024,--O
--
GT,PN1129,SW1514,ST376646000,EW151
4,ET376646000
--HSDV:0.153, VSDV:0.110,
STATUS:FIXED, SATS:9, PDOP:2.395,
HDOP:1.300, VDOP:2.011, TDOP:2.210,
GDOP:0.922, NSDV:0.080, ESDV:0.130
--DT01-06-2021
--TM20:10:12
GPS,PN1130,LA41.294045337400,LN22.0
61415344200,EL180.964000,--O
--GS,PN1130,N 4595122.6115,E
592617.1030,EL135.4885,--O
--
GT,PN1130,SW1514,ST376651000,EW151
4,ET376651000
--HSDV:0.326, VSDV:0.320,
STATUS:FIXED, SATS:10, PDOP:3.993,
HDOP:1.600, VDOP:3.658, TDOP:3.594,
GDOP:1.739, NSDV:0.220, ESDV:0.240
--DT01-06-2021
--TM20:10:19
GPS,PN1131,LA41.294049800800,LN22.0
61424605200,EL181.307000,--O
--GS,PN1131,N 4595124.0160,E
592619.2333,EL135.8316,--O
--
GT,PN1131,SW1514,ST376660000,EW151
4,ET376660000
--HSDV:0.432, VSDV:0.430,
STATUS:FIXED, SATS:9, PDOP:2.397,
HDOP:1.300, VDOP:2.014, TDOP:2.212,
GDOP:0.924, NSDV:0.320, ESDV:0.290
--DT01-06-2021
--TM20:10:27
GPS,PN1132,LA41.293940807200,LN22.0
61408539600,EL181.199000,--K
--GS,PN1132,N 4595090.3448,E
592615.9378,EL135.7226,--K
--
GT,PN1132,SW1514,ST376695000,EW151
4,ET376695000
--HSDV:0.022, VSDV:0.030,
STATUS:FIXED, SATS:16, PDOP:3.166,
HDOP:0.900, VDOP:3.035, TDOP:2.785,
GDOP:1.505, NSDV:0.020, ESDV:0.010
--DT01-06-2021
--TM20:11:01

GPS,PN1133,LA41.293937399800,LN22.0
61399566600,EL181.131000,--K
--GS,PN1133,N 4595089.2670,E
592613.8701,EL135.6545,--K
--
GT,PN1133,SW1514,ST376703000,EW151
4,ET376703000
--HSDV:0.180, VSDV:0.200,
STATUS:FIXED, SATS:14, PDOP:2.776,
HDOP:1.100, VDOP:2.549, TDOP:2.527,
GDOP:1.150, NSDV:0.150, ESDV:0.100
--DT01-06-2021
--TM20:11:09
GPS,PN1134,LA41.293950759400,LN22.0
61455574800,EL181.211000,--K
--GS,PN1134,N 4595093.5547,E
592626.8078,EL135.7349,--K
--
GT,PN1134,SW1514,ST376724000,EW151
4,ET376724000
--HSDV:0.094, VSDV:0.130,
STATUS:FIXED, SATS:12, PDOP:2.393,
HDOP:1.000, VDOP:2.174, TDOP:2.179,
GDOP:0.988, NSDV:0.050, ESDV:0.080
--DT01-06-2021
--TM20:11:30
GPS,PN1135,LA41.293952987800,LN22.0
61460620800,EL181.673000,--K
--GS,PN1135,N 4595094.2572,E
592627.9693,EL136.1969,--K
--
GT,PN1135,SW1514,ST376731000,EW151
4,ET376731000
--HSDV:0.014, VSDV:0.020,
STATUS:FIXED, SATS:11, PDOP:2.366,
HDOP:1.100, VDOP:2.095, TDOP:2.154,
GDOP:0.980, NSDV:0.010, ESDV:0.010
--DT01-06-2021
--TM20:11:37
GPS,PN1136,LA41.293893752800,LN22.0
61496424000,EL182.153000,--K
--GS,PN1136,N 4595076.0901,E
592636.5076,EL136.6766,--K
--
GT,PN1136,SW1514,ST376756000,EW151
4,ET376756000
--HSDV:0.014, VSDV:0.030,
STATUS:FIXED, SATS:15, PDOP:2.320,
HDOP:0.800, VDOP:2.178, TDOP:2.098,
GDOP:0.991, NSDV:0.010, ESDV:0.010
--DT01-06-2021
--TM20:12:02
GPS,PN1137,LA41.293897522600,LN22.0
61503517200,EL181.980000,--K
--GS,PN1137,N 4595077.2742,E
592638.1379,EL136.5037,--K
--
GT,PN1137,SW1514,ST376768000,EW151
4,ET376768000
--HSDV:0.028, VSDV:0.080,
STATUS:FIXED, SATS:14, PDOP:2.276,
HDOP:0.900, VDOP:2.090, TDOP:2.075,
GDOP:0.934, NSDV:0.020, ESDV:0.020
--DT01-06-2021
--TM20:12:14
GPS,PN1138,LA41.293899019000,LN22.0
61509436800,EL181.963000,--O
--GS,PN1138,N 4595077.7534,E
592639.5050,EL136.4867,--O
--
GT,PN1138,SW1514,ST376777000,EW151
4,ET376777000
--HSDV:0.045, VSDV:0.080,
STATUS:FIXED, SATS:14, PDOP:2.216,
HDOP:0.900, VDOP:2.025, TDOP:2.011,
GDOP:0.930, NSDV:0.040, ESDV:0.020
--DT01-06-2021
--TM20:12:23
GPS,PN1139,LA41.293870959400,LN22.0
61463625600,EL182.169000,--K
--GS,PN1139,N 4595068.9612,E
592628.9904,EL136.6923,--K
--
GT,PN1139,SW1514,ST376791000,EW151
4,ET376791000
--HSDV:0.014, VSDV:0.020,
STATUS:FIXED, SATS:14, PDOP:2.827,
HDOP:1.300, VDOP:2.510, TDOP:2.512,
GDOP:1.297, NSDV:0.010, ESDV:0.010
--DT01-06-2021
--TM20:12:37
GPS,PN1140,LA41.293864904800,LN22.0
61458378600,EL182.429000,--K
--GS,PN1140,N 4595067.0778,E
592627.7974,EL136.9522,--K
--
GT,PN1140,SW1514,ST376798000,EW151
4,ET376798000
--HSDV:0.022, VSDV:0.040,
STATUS:FIXED, SATS:9, PDOP:3.126,
HDOP:1.600, VDOP:2.685, TDOP:2.841,
GDOP:1.303, NSDV:0.020, ESDV:0.010
--DT01-06-2021
--TM20:12:44
GPS,PN1141,LA41.293819082200,LN22.0
61507650600,EL183.351000,--K
--GS,PN1141,N 4595053.0884,E
592639.4066,EL137.8740,--K
--
GT,PN1141,SW1514,ST376819000,EW151
4,ET376819000
--HSDV:0.067, VSDV:0.070,
STATUS:FIXED, SATS:17, PDOP:3.116,
HDOP:0.800, VDOP:3.012, TDOP:2.737,
GDOP:1.491, NSDV:0.060, ESDV:0.030
--DT01-06-2021
--TM20:13:05
GPS,PN1142,LA41.293815757000,LN22.0
61498068600,EL183.247000,--K
--GS,PN1142,N 4595052.0341,E
592637.1973,EL137.7700,--K
--
GT,PN1142,SW1514,ST376826000,EW151
4,ET376826000
--HSDV:0.022, VSDV:0.030,
STATUS:FIXED, SATS:13, PDOP:2.494,
HDOP:1.100, VDOP:2.238, TDOP:2.243,
GDOP:1.089, NSDV:0.020, ESDV:0.010
--DT01-06-2021
--TM20:13:12
GPS,PN1143,LA41.293813599400,LN22.0
61495184400,EL183.987000,--
--GS,PN1143,N 4595051.3599,E
592636.5368,EL138.5099,--
--
GT,PN1143,SW1514,ST376832000,EW151
4,ET376832000
--HSDV:0.022, VSDV:0.040,
STATUS:FIXED, SATS:14, PDOP:7.015,
HDOP:1.000, VDOP:6.943, TDOP:6.101,
GDOP:3.462, NSDV:0.020, ESDV:0.010
--DT01-06-2021
--TM20:13:18
GPS,PN1144,LA41.293836175600,LN22.0
61542949200,EL183.271000,--K
--GS,PN1144,N 4595058.4664,E
592647.5262,EL137.7943,--K
--
GT,PN1144,SW1514,ST376849000,EW151
4,ET376849000
--HSDV:0.022, VSDV:0.020,
STATUS:FIXED, SATS:14, PDOP:3.271,
HDOP:1.000, VDOP:3.114, TDOP:2.872,
GDOP:1.565, NSDV:0.010, ESDV:0.020
--DT01-06-2021
--TM20:13:35
GPS,PN1145,LA41.293782939400,LN22.0
61583966400,EL184.418000,--K
--GS,PN1145,N 4595042.1655,E
592657.2502,EL138.9411,--K
--
GT,PN1145,SW1514,ST376868000,EW151
4,ET376868000
--HSDV:0.022, VSDV:0.030,
STATUS:FIXED, SATS:14, PDOP:3.247,
HDOP:0.900, VDOP:3.120, TDOP:2.844,
GDOP:1.568, NSDV:0.010, ESDV:0.020
--DT01-06-2021
--TM20:13:54
GPS,PN1146,LA41.293784319400,LN22.0
61589551200,EL184.123000,--K
--GS,PN1146,N 4595042.6078,E
592658.5401,EL138.6461,--K
--
GT,PN1146,SW1514,ST376874000,EW151
4,ET376874000
--HSDV:0.028, VSDV:0.040,
STATUS:FIXED, SATS:12, PDOP:2.711,
HDOP:1.100, VDOP:2.478, TDOP:2.449,
GDOP:1.163, NSDV:0.020, ESDV:0.020
--DT01-06-2021
--TM20:14:00
GPS,PN1147,LA41.293785178600,LN22.0
61591208400,EL184.142000,--ST
--GS,PN1147,N 4595042.8778,E
592658.9210,EL138.6651,--ST
--
GT,PN1147,SW1514,ST376881000,EW151
4,ET376881000
--HSDV:0.014, VSDV:0.030,
STATUS:FIXED, SATS:12, PDOP:2.374,
HDOP:1.100, VDOP:2.104, TDOP:2.180,
GDOP:0.941, NSDV:0.010, ESDV:0.010
--DT01-06-2021
--TM20:14:07
GPS,PN1148,LA41.293784018800,LN22.0
61595848800,EL184.641000,--BD
--GS,PN1148,N 4595042.5338,E
592660.0019,EL139.1641,--BD
--
GT,PN1148,SW1514,ST376896000,EW151
4,ET376896000
--HSDV:0.028, VSDV:0.030,
STATUS:FIXED, SATS:6, PDOP:4.793,
HDOP:4.100, VDOP:2.483, TDOP:4.649,
GDOP:1.166, NSDV:0.020, ESDV:0.020
--DT01-06-2021
--TM20:14:22
GPS,PN1149,LA41.293788534400,LN22.0
61592626200,EL184.161000,--O
--GS,PN1149,N 4595043.9172,E
592659.2366,EL138.6842,--O
--
GT,PN1149,SW1514,ST376929000,EW151
4,ET376929000
--HSDV:0.014, VSDV:0.020,
STATUS:FIXED, SATS:6, PDOP:5.797,
HDOP:5.400, VDOP:2.109, TDOP:5.720,
GDOP:0.943, NSDV:0.010, ESDV:0.010
--DT01-06-2021
--TM20:14:55
GPS,PN1150,LA41.293693310800,LN22.0
61602730200,EL185.992000,--K
--GS,PN1150,N 4595014.5717,E
592661.9566,EL140.5144,--K
--
GT,PN1150,SW1514,ST376958000,EW151
4,ET376958000
--HSDV:0.028, VSDV:0.030,
STATUS:FIXED, SATS:15, PDOP:3.233,
HDOP:1.000, VDOP:3.074, TDOP:2.855,
GDOP:1.517, NSDV:0.020, ESDV:0.020
--DT01-06-2021
--TM20:15:24
GPS,PN1151,LA41.293690940200,LN22.0
61597295400,EL185.977000,--K
--GS,PN1151,N 4595013.8242,E
592660.7054,EL140.4994,--K
--
GT,PN1151,SW1514,ST376962000,EW151
4,ET376962000
--HSDV:0.014, VSDV:0.020,
STATUS:FIXED, SATS:15, PDOP:2.603,
HDOP:1.200, VDOP:2.310, TDOP:2.337,
GDOP:1.147, NSDV:0.010, ESDV:0.010
--DT01-06-2021
--TM20:15:28
GPS,PN1152,LA41.293688169400,LN22.0
61590478200,EL186.937000,--
--GS,PN1152,N 4595012.9492,E
592659.1351,EL141.4593,--
--
GT,PN1152,SW1514,ST376968000,EW151
4,ET376968000
--HSDV:0.014, VSDV:0.020,
STATUS:FIXED, SATS:14, PDOP:2.762,
HDOP:1.400, VDOP:2.381, TDOP:2.526,
GDOP:1.118, NSDV:0.010, ESDV:0.010
--DT01-06-2021
--TM20:15:34

GPS,PN1153,LA41.293698202000,LN22.0
61604816400,EL186.061000,--P
--GS,PN1153,N 4595016.0868,E
592662.4211,EL140.5835,--P
--
GT,PN1153,SW1514,ST376976000,EW151
4,ET376976000
--HSDV:0.036, VSDV:0.030,
STATUS:FIXED, SATS:15, PDOP:2.545,
HDOP:0.900, VDOP:2.381, TDOP:2.287,
GDOP:1.118, NSDV:0.030, ESDV:0.020
--DT01-06-2021
--TM20:15:42
GPS,PN1154,LA41.293699981000,LN22.0
61595366400,EL185.911000,--P
--GS,PN1154,N 4595016.6075,E
592660.2222,EL140.4334,--P
--
GT,PN1154,SW1514,ST376979000,EW151
4,ET376979000
--HSDV:0.022, VSDV:0.020,
STATUS:FIXED, SATS:15, PDOP:2.666,
HDOP:1.200, VDOP:2.381, TDOP:2.421,
GDOP:1.118, NSDV:0.020, ESDV:0.010
--DT01-06-2021
--TM20:15:45
GPS,PN1155,LA41.293702004200,LN22.0
61582729200,EL186.211000,--P
--GS,PN1155,N 4595017.1941,E
592657.2831,EL140.7334,--P
--
GT,PN1155,SW1514,ST376982000,EW151
4,ET376982000
--HSDV:0.014, VSDV:0.020,
STATUS:FIXED, SATS:15, PDOP:3.108,
HDOP:0.900, VDOP:2.975, TDOP:2.740,
GDOP:1.468, NSDV:0.010, ESDV:0.010
--DT01-06-2021
--TM20:15:48
GPS,PN1156,LA41.293707029800,LN22.0
61566207600,EL186.697000,--P
--GS,PN1156,N 4595018.6953,E
592653.4312,EL141.2194,--P
--
GT,PN1156,SW1514,ST376986000,EW151
4,ET376986000
--HSDV:0.014, VSDV:0.020,
STATUS:FIXED, SATS:15, PDOP:3.296,
HDOP:1.200, VDOP:3.070, TDOP:2.927,
GDOP:1.515, NSDV:0.010, ESDV:0.010
--DT01-06-2021
--TM20:15:52
GPS,PN1157,LA41.293715737600,LN22.0
61568314200,EL186.726000,--P
--GS,PN1157,N 4595021.3878,E
592653.8854,EL141.2484,--P
--
GT,PN1157,SW1514,ST376990000,EW151
4,ET376990000
--HSDV:0.014, VSDV:0.020,
STATUS:FIXED, SATS:17, PDOP:3.079,
HDOP:0.800, VDOP:2.973, TDOP:2.707,
GDOP:1.466, NSDV:0.010, ESDV:0.010
--DT01-06-2021
--TM20:15:56
GPS,PN1158,LA41.293718060200,LN22.0
61572408600,EL186.510000,--
--GS,PN1158,N 4595022.1165,E
592654.8259,EL141.0325,--
--
GT,PN1158,SW1514,ST376995000,EW151
4,ET376995000
--HSDV:0.014, VSDV:0.020,
STATUS:FIXED, SATS:17, PDOP:2.447,
HDOP:0.800, VDOP:2.313, TDOP:2.161,
GDOP:1.148, NSDV:0.010, ESDV:0.010
--DT01-06-2021
--TM20:16:01
GPS,PN1159,LA41.293711568200,LN22.0
61575785400,EL186.311000,--P
--GS,PN1159,N 4595020.1238,E
592655.6348,EL140.8334,--P
--
GT,PN1159,SW1514,ST377001000,EW151
4,ET377001000
--HSDV:0.014, VSDV:0.020,
STATUS:FIXED, SATS:16, PDOP:3.102,
HDOP:0.900, VDOP:2.969, TDOP:2.735,
GDOP:1.464, NSDV:0.010, ESDV:0.010
--DT01-06-2021
--TM20:16:07
GPS,PN1160,LA41.293707968800,LN22.0
61588137000,EL186.083000,--P
--GS,PN1160,N 4595019.0502,E
592658.5138,EL140.6055,--P
--
GT,PN1160,SW1514,ST377005000,EW151
4,ET377005000
--HSDV:0.014, VSDV:0.020,
STATUS:FIXED, SATS:16, PDOP:2.549,
HDOP:0.900, VDOP:2.385, TDOP:2.290,
GDOP:1.120, NSDV:0.010, ESDV:0.010
--DT01-06-2021
--TM20:16:11
GPS,PN1161,LA41.293708413400,LN22.0
61594302600,EL185.901000,--P
--GS,PN1161,N 4595019.2056,E
592659.9422,EL140.4235,--P
--
GT,PN1161,SW1514,ST377008000,EW151
4,ET377008000
--HSDV:0.014, VSDV:0.020,
STATUS:FIXED, SATS:16, PDOP:2.516,
HDOP:0.800, VDOP:2.385, TDOP:2.253,
GDOP:1.120, NSDV:0.010, ESDV:0.010
--DT01-06-2021
--TM20:16:14
GPS,PN1162,LA41.293710338800,LN22.0
61596126600,EL185.777000,--P
--GS,PN1162,N 4595019.8050,E
592660.3576,EL140.2995,--P
--
GT,PN1162,SW1514,ST377011000,EW151
4,ET377011000
--HSDV:0.014, VSDV:0.020,
STATUS:FIXED, SATS:15, PDOP:2.239,
HDOP:0.900, VDOP:2.050, TDOP:2.030,
GDOP:0.944, NSDV:0.010, ESDV:0.010
--DT01-06-2021
--TM20:16:17
GPS,PN1163,LA41.293720477600,LN22.0
61586162400,EL185.418000,--K
--GS,PN1163,N 4595022.9031,E
592658.0064,EL139.9406,--K
--
GT,PN1163,SW1514,ST377020000,EW151
4,ET377020000
--HSDV:0.036, VSDV:0.050,
STATUS:FIXED, SATS:16, PDOP:3.556,
HDOP:0.900, VDOP:3.440, TDOP:3.051,
GDOP:1.826, NSDV:0.030, ESDV:0.020
--DT01-06-2021
--TM20:16:26
GPS,PN1164,LA41.293719177400,LN22.0
61578418200,EL185.416000,--K
--GS,PN1164,N 4595022.4790,E
592656.2154,EL139.9385,--K
--
GT,PN1164,SW1514,ST377024000,EW151
4,ET377024000
--HSDV:0.028, VSDV:0.050,
STATUS:FIXED, SATS:13, PDOP:3.556,
HDOP:0.900, VDOP:3.440, TDOP:3.051,
GDOP:1.826, NSDV:0.020, ESDV:0.020
--DT01-06-2021
--TM20:16:30
GPS,PN1165,LA41.293637070400,LN22.0
61638516600,EL187.054000,--K
--GS,PN1165,N 4594997.3285,E
592670.4793,EL141.5761,--K
--
GT,PN1165,SW1514,ST377051000,EW151
4,ET377051000
--HSDV:0.032, VSDV:0.030,
STATUS:FIXED, SATS:15, PDOP:3.156,
HDOP:1.100, VDOP:2.958, TDOP:2.799,
GDOP:1.458, NSDV:0.030, ESDV:0.010
--DT01-06-2021
--TM20:16:57
GPS,PN1166,LA41.293634611000,LN22.0
61633902000,EL187.276000,--K
--GS,PN1166,N 4594996.5560,E
592669.4187,EL141.7981,--K
--
GT,PN1166,SW1514,ST377055000,EW151
4,ET377055000
--HSDV:0.014, VSDV:0.020,
STATUS:FIXED, SATS:13, PDOP:3.315,
HDOP:1.500, VDOP:2.956, TDOP:2.978,
GDOP:1.456, NSDV:0.010, ESDV:0.010
--DT01-06-2021
--TM20:17:01
GPS,PN1167,LA41.293632406600,LN22.0
61629087600,EL188.173000,--T
--GS,PN1167,N 4594995.8617,E
592668.3107,EL142.6950,--T
--
GT,PN1167,SW1514,ST377064000,EW151
4,ET377064000
--HSDV:0.146, VSDV:0.200,
STATUS:FIXED, SATS:11, PDOP:2.604,
HDOP:1.600, VDOP:2.055, TDOP:2.426,
GDOP:0.947, NSDV:0.040, ESDV:0.140
--DT01-06-2021
--TM20:17:11
GPS,PN1168,LA41.293650146200,LN22.0
61679326800,EL187.242000,--K
--GS,PN1168,N 4595001.4835,E
592679.8932,EL141.7644,--K
--
GT,PN1168,SW1514,ST377082000,EW151
4,ET377082000
--HSDV:0.022, VSDV:0.080,
STATUS:FIXED, SATS:17, PDOP:2.207,
HDOP:0.800, VDOP:2.057, TDOP:1.993,
GDOP:0.948, NSDV:0.010, ESDV:0.020
--DT01-06-2021
--TM20:17:28
GPS,PN1169,LA41.293655869000,LN22.0
61688760000,EL186.982000,--K
--GS,PN1169,N 4595003.2770,E
592682.0585,EL141.5045,--K
--
GT,PN1169,SW1514,ST377090000,EW151
4,ET377090000
--HSDV:0.014, VSDV:0.020,
STATUS:FIXED, SATS:14, PDOP:2.333,
HDOP:1.100, VDOP:2.057, TDOP:2.131,
GDOP:0.948, NSDV:0.010, ESDV:0.010
--DT01-06-2021
--TM20:17:36
GPS,PN1170,LA41.293658609200,LN22.0
61692592200,EL186.804000,--O
--GS,PN1170,N 4595004.1337,E
592682.9365,EL141.3265,--O
--
GT,PN1170,SW1514,ST377100000,EW151
4,ET377100000
--HSDV:0.028, VSDV:0.040,
STATUS:FIXED, SATS:16, PDOP:2.311,
HDOP:0.900, VDOP:2.129, TDOP:2.106,
GDOP:0.953, NSDV:0.020, ESDV:0.020
--DT01-06-2021
--TM20:17:46
GPS,PN1171,LA41.293638125200,LN22.0
61707300600,EL187.479000,--O
--GS,PN1171,N 4594997.8583,E
592686.4290,EL142.0014,--O
--
GT,PN1171,SW1514,ST377109000,EW151
4,ET377109000
--HSDV:0.014, VSDV:0.020,
STATUS:FIXED, SATS:12, PDOP:3.268,
HDOP:1.100, VDOP:3.077, TDOP:2.767,
GDOP:1.739, NSDV:0.010, ESDV:0.010
--DT01-06-2021
--TM20:17:55
GPS,PN1172,LA41.293637435800,LN22.0
61715510400,EL187.684000,--O
--GS,PN1172,N 4594997.6701,E
592688.3359,EL142.2065,--O
--
GT,PN1172,SW1514,ST377114000,EW151
4,ET377114000
--HSDV:0.036, VSDV:0.050,
STATUS:FIXED, SATS:13, PDOP:2.762,
HDOP:1.100, VDOP:2.534, TDOP:2.492,
GDOP:1.193, NSDV:0.020, ESDV:0.030
--DT01-06-2021
--TM20:18:00

GPS,PN1173,LA41.293631170600,LN22.0
61721657400,EL187.648000,--P
--GS,PN1173,N 4594995.7556,E
592689.7864,EL142.1704,--P
--
GT,PN1173,SW1514,ST377123000,EW151
4,ET377123000
--HSDV:0.028, VSDV:0.020,
STATUS:FIXED, SATS:14, PDOP:2.878,
HDOP:0.900, VDOP:2.734, TDOP:2.561,
GDOP:1.313, NSDV:0.020, ESDV:0.020
--DT01-06-2021
--TM20:18:09
GPS,PN1174,LA41.293623980800,LN22.0
61719771600,EL187.613000,--P
--GS,PN1174,N 4594993.5320,E
592689.3775,EL142.1354,--P
--
GT,PN1174,SW1514,ST377127000,EW151
4,ET377127000
--HSDV:0.014, VSDV:0.020,
STATUS:FIXED, SATS:15, PDOP:2.489,
HDOP:0.900, VDOP:2.321, TDOP:2.259,
GDOP:1.047, NSDV:0.010, ESDV:0.010
--DT01-06-2021
--TM20:18:13
GPS,PN1175,LA41.293625240200,LN22.0
61699939200,EL187.423000,--P
--GS,PN1175,N 4594993.8616,E
592684.7725,EL141.9453,--P
--
GT,PN1175,SW1514,ST377132000,EW151
4,ET377132000
--HSDV:0.014, VSDV:0.020,
STATUS:FIXED, SATS:14, PDOP:2.445,
HDOP:0.900, VDOP:2.273, TDOP:2.178,
GDOP:1.111, NSDV:0.010, ESDV:0.010
--DT01-06-2021
--TM20:18:18
GPS,PN1176,LA41.293625731600,LN22.0
61686659400,EL187.545000,--P
--GS,PN1176,N 4594993.9737,E
592681.6904,EL142.0672,--P
--
GT,PN1176,SW1514,ST377136000,EW151
4,ET377136000
--HSDV:0.014, VSDV:0.020,
STATUS:FIXED, SATS:17, PDOP:2.213,
HDOP:0.800, VDOP:2.063, TDOP:1.998,
GDOP:0.951, NSDV:0.010, ESDV:0.010
--DT01-06-2021
--TM20:18:22
GPS,PN1177,LA41.293638407800,LN22.0
61680533400,EL187.303000,--P
--GS,PN1177,N 4594997.8659,E
592680.2194,EL141.8253,--P
--
GT,PN1177,SW1514,ST377141000,EW151
4,ET377141000
--HSDV:0.014, VSDV:0.020,
STATUS:FIXED, SATS:14, PDOP:2.446,
HDOP:0.900, VDOP:2.274, TDOP:2.178,
GDOP:1.112, NSDV:0.010, ESDV:0.010
--DT01-06-2021
--TM20:18:27
GPS,PN1178,LA41.293634210200,LN22.0
61689343200,EL187.383000,--P
--GS,PN1178,N 4594996.5972,E
592682.2794,EL141.9053,--P
--
GT,PN1178,SW1514,ST377144000,EW151
4,ET377144000
--HSDV:0.014, VSDV:0.020,
STATUS:FIXED, SATS:15, PDOP:2.446,
HDOP:0.900, VDOP:2.274, TDOP:2.178,
GDOP:1.112, NSDV:0.010, ESDV:0.010
--DT01-06-2021
--TM20:18:30
GPS,PN1179,LA41.293631929600,LN22.0
61699213200,EL187.448000,--P
--GS,PN1179,N 4594995.9230,E
592684.5777,EL141.9703,--P
--
GT,PN1179,SW1514,ST377147000,EW151
4,ET377147000
--HSDV:0.014, VSDV:0.020,
STATUS:FIXED, SATS:14, PDOP:2.252,
HDOP:0.900, VDOP:2.064, TDOP:2.041,
GDOP:0.952, NSDV:0.010, ESDV:0.010
--DT01-06-2021
--TM20:18:33
GPS,PN1180,LA41.293617242800,LN22.0
61717009200,EL187.688000,--K
--GS,PN1180,N 4594991.4452,E
592688.7634,EL142.2103,--K
--
GT,PN1180,SW1514,ST377157000,EW151
4,ET377157000
--HSDV:0.014, VSDV:0.020,
STATUS:FIXED, SATS:16, PDOP:2.364,
HDOP:0.800, VDOP:2.225, TDOP:2.135,
GDOP:1.016, NSDV:0.010, ESDV:0.010
--DT01-06-2021
--TM20:18:43
GPS,PN1181,LA41.293611829600,LN22.0
61707868800,EL187.745000,--K
--GS,PN1181,N 4594989.7481,E
592686.6648,EL142.2672,--K
--
GT,PN1181,SW1514,ST377164000,EW151
4,ET377164000
--HSDV:0.014, VSDV:0.020,
STATUS:FIXED, SATS:16, PDOP:2.093,
HDOP:0.800, VDOP:1.934, TDOP:1.908,
GDOP:0.860, NSDV:0.010, ESDV:0.010
--DT01-06-2021
--TM20:18:51
GPS,PN1182,LA41.293619188000,LN22.0
61705590600,EL187.654000,--K
--GS,PN1182,N 4594992.0113,E
592686.1073,EL142.1763,--K
--
GT,PN1182,SW1514,ST377170000,EW151
4,ET377170000
--HSDV:0.014, VSDV:0.020,
STATUS:FIXED, SATS:17, PDOP:2.133,
HDOP:0.800, VDOP:1.977, TDOP:1.938,
GDOP:0.891, NSDV:0.010, ESDV:0.010
--DT01-06-2021
--TM20:18:56
GPS,PN1183,LA41.293620416800,LN22.0
61716031200,EL187.668000,--K
--GS,PN1183,N 4594992.4214,E
592688.5240,EL142.1903,--K
--
GT,PN1183,SW1514,ST377174000,EW151
4,ET377174000
--HSDV:0.014, VSDV:0.020,
STATUS:FIXED, SATS:17, PDOP:2.115,
HDOP:0.800, VDOP:1.958, TDOP:1.923,
GDOP:0.880, NSDV:0.010, ESDV:0.010
--DT01-06-2021
--TM20:19:01
GPS,PN1184,LA41.293618912000,LN22.0
61723465800,EL187.679000,--
--GS,PN1184,N 4594991.9793,E
592690.2544,EL142.2013,--
--
GT,PN1184,SW1514,ST377180000,EW151
4,ET377180000
--HSDV:0.014, VSDV:0.020,
STATUS:FIXED, SATS:14, PDOP:2.221,
HDOP:1.100, VDOP:1.929, TDOP:2.048,
GDOP:0.859, NSDV:0.010, ESDV:0.010
--DT01-06-2021
--TM20:19:06
GPS,PN1185,LA41.293561358800,LN22.0
61732269600,EL188.415000,--K
--GS,PN1185,N 4594974.2509,E
592692.5239,EL142.9369,--K
--
GT,PN1185,SW1514,ST377227000,EW151
4,ET377227000
--HSDV:0.014, VSDV:0.020,
STATUS:FIXED, SATS:14, PDOP:2.787,
HDOP:1.100, VDOP:2.561, TDOP:2.512,
GDOP:1.208, NSDV:0.010, ESDV:0.010
--DT01-06-2021
--TM20:19:53
GPS,PN1186,LA41.293559983600,LN22.0
61743196800,EL188.818000,--K
--GS,PN1186,N 4594973.8592,E
592695.0638,EL143.3399,--K
--
GT,PN1186,SW1514,ST377245000,EW151
4,ET377245000
--HSDV:0.064, VSDV:0.130,
STATUS:FIXED, SATS:15, PDOP:3.430,
HDOP:1.000, VDOP:3.281, TDOP:3.073,
GDOP:1.524, NSDV:0.040, ESDV:0.050
--DT01-06-2021
--TM20:20:11
GPS,PN1187,LA41.293523753200,LN22.0
61697563200,EL188.883000,--K
--GS,PN1187,N 4594962.5468,E
592684.6227,EL143.4044,--K
--
GT,PN1187,SW1514,ST377276000,EW151
4,ET377276000
--HSDV:0.014, VSDV:0.020,
STATUS:FIXED, SATS:19, PDOP:2.455,
HDOP:0.800, VDOP:2.321, TDOP:2.170,
GDOP:1.148, NSDV:0.010, ESDV:0.010
--DT01-06-2021
--TM20:20:42
GPS,PN1188,LA41.293517573200,LN22.0
61690156800,EL188.976000,--K
--GS,PN1188,N 4594960.6183,E
592682.9293,EL143.4973,--K
--
GT,PN1188,SW1514,ST377285000,EW151
4,ET377285000
--HSDV:0.014, VSDV:0.020,
STATUS:FIXED, SATS:19, PDOP:2.338,
HDOP:0.800, VDOP:2.197, TDOP:2.125,
GDOP:0.975, NSDV:0.010, ESDV:0.010
--DT01-06-2021
--TM20:20:51
GPS,PN1189,LA41.293515876400,LN22.0
61685710800,EL189.693000,--
--GS,PN1189,N 4594960.0816,E
592681.9048,EL144.2143,--
--
GT,PN1189,SW1514,ST377306000,EW151
4,ET377306000
--HSDV:0.014, VSDV:0.020,
STATUS:FIXED, SATS:19, PDOP:2.113,
HDOP:0.800, VDOP:1.956, TDOP:1.924,
GDOP:0.874, NSDV:0.010, ESDV:0.010
--DT01-06-2021
--TM20:21:12
GPS,PN1190,LA41.293443874000,LN22.0
61733628000,EL190.140000,--K
--GS,PN1190,N 4594938.0121,E
592693.3036,EL144.6609,--K
--
GT,PN1190,SW1514,ST377349000,EW151
4,ET377349000
--HSDV:0.136, VSDV:0.130,
STATUS:FIXED, SATS:18, PDOP:3.370,
HDOP:0.800, VDOP:3.274, TDOP:3.078,
GDOP:1.372, NSDV:0.130, ESDV:0.040
--DT01-06-2021
--TM20:21:55
GPS,PN1191,LA41.293440775000,LN22.0
61724679600,EL190.146000,--K
--GS,PN1191,N 4594937.0294,E
592691.2403,EL144.6669,--K
--
GT,PN1191,SW1514,ST377356000,EW151
4,ET377356000
--HSDV:0.092, VSDV:0.160,
STATUS:FIXED, SATS:16, PDOP:2.351,
HDOP:1.000, VDOP:2.128, TDOP:2.128,
GDOP:1.000, NSDV:0.070, ESDV:0.060
--DT01-06-2021
--TM20:22:02
GPS,PN1192,LA41.293439522200,LN22.0
61720731000,EL190.729000,--
--GS,PN1192,N 4594936.6312,E
592690.3294,EL145.2498,--
--
GT,PN1192,SW1514,ST377374000,EW151
4,ET377374000
--HSDV:0.014, VSDV:0.020,
STATUS:FIXED, SATS:19, PDOP:2.128,
HDOP:0.800, VDOP:1.972, TDOP:1.936,
GDOP:0.883, NSDV:0.010, ESDV:0.010
--DT01-06-2021
--TM20:22:20

GPS,PN1193,LA41.293423627000,LN22.061795598400,EL190.341000,--K
--GS,PN1193,N 4594931.9503,E592707.7573,EL144.8620,--K
--GT,PN1193,SW1514,ST377414000,EW1514,ET377414000
--HSDV:0.086, VSDV:0.140, STATUS:FIXED, SATS:14, PDOP:2.607, HDOP:0.900, VDOP:2.447, TDOP:2.333, GDOP:1.164, NSDV:0.070, ESDV:0.050
--DT01-06-2021
--TM20:23:00
GPS,PN1194,LA41.293426279600,LN22.061807364400,EL189.907000,--K
--GS,PN1194,N 4594932.8036,E592710.4759,EL144.4281,--K
--GT,PN1194,SW1514,ST377448000,EW1514,ET377448000
--HSDV:0.028, VSDV:0.050, STATUS:FIXED, SATS:12, PDOP:3.984, HDOP:1.300, VDOP:3.766, TDOP:3.403, GDOP:2.071, NSDV:0.020, ESDV:0.020
--DT01-06-2021
--TM20:23:34
GPS,PN1195,LA41.293308436000,LN22.061846388400,EL192.253000,--K
--GS,PN1195,N 4594896.5661,E592719.9934,EL146.7733,--K
--GT,PN1195,SW1514,ST377504000,EW1514,ET377504000
--HSDV:0.058, VSDV:0.070, STATUS:FIXED, SATS:16, PDOP:2.314, HDOP:0.800, VDOP:2.171, TDOP:2.076, GDOP:1.022, NSDV:0.030, ESDV:0.050
--DT01-06-2021
--TM20:24:30
GPS,PN1196,LA41.293314859000,LN22.061864747200,EL191.669000,--K
--GS,PN1196,N 4594898.6022,E592724.2262,EL146.1894,--K
--GT,PN1196,SW1514,ST377517000,EW1514,ET377517000
--HSDV:0.042, VSDV:0.060, STATUS:FIXED, SATS:17, PDOP:2.390, HDOP:0.800, VDOP:2.252, TDOP:2.126, GDOP:1.092, NSDV:0.030, ESDV:0.030
--DT01-06-2021
--TM20:24:43
GPS,PN1197,LA41.293286939200,LN22.061805136600,EL192.866000,--K
--GS,PN1197,N 4594889.8119,E592710.5102,EL147.3859,--K
--GT,PN1197,SW1514,ST377537000,EW1514,ET377537000
--HSDV:0.022, VSDV:0.030, STATUS:FIXED, SATS:19, PDOP:2.809, HDOP:0.800, VDOP:2.693, TDOP:2.502, GDOP:1.278, NSDV:0.020, ESDV:0.010
--DT01-06-2021
--TM20:25:03
GPS,PN1198,LA41.293284779200,LN22.061797343200,EL192.903000,--K
--GS,PN1198,N 4594889.1224,E592708.7111,EL147.4229,--K
--GT,PN1198,SW1514,ST377543000,EW1514,ET377543000
--HSDV:0.022, VSDV:0.030, STATUS:FIXED, SATS:17, PDOP:2.241, HDOP:1.000, VDOP:2.005, TDOP:2.051, GDOP:0.903, NSDV:0.010, ESDV:0.020
--DT01-06-2021
--TM20:25:09
GPS,PN1199,LA41.293282243000,LN22.061792360800,EL193.934000,--
--GS,PN1199,N 4594888.3251,E592707.5655,EL148.4538,--
--GT,PN1199,SW1514,ST377566000,EW1514,ET377566000
--HSDV:0.135, VSDV:0.090, STATUS:FIXED, SATS:17, PDOP:2.351, HDOP:0.900, VDOP:2.172, TDOP:2.116, GDOP:1.025, NSDV:0.090, ESDV:0.100
--DT01-06-2021
--TM20:25:32
GPS,PN1200,LA41.293172037400,LN22.061857173400,EL194.956000,--K
--GS,PN1200,N 4594854.5206,E592723.0344,EL149.4752,--K
--GT,PN1200,SW1514,ST377618000,EW1514,ET377618000
--HSDV:0.028, VSDV:0.040, STATUS:FIXED, SATS:18, PDOP:2.749, HDOP:0.900, VDOP:2.598, TDOP:2.490, GDOP:1.166, NSDV:0.020, ESDV:0.020
--DT01-06-2021
--TM20:26:24
GPS,PN1201,LA41.293168004200,LN22.061848561600,EL195.114000,--K
--GS,PN1201,N 4594853.2508,E592721.0529,EL149.6331,--K
--GT,PN1201,SW1514,ST377624000,EW1514,ET377624000
--HSDV:0.014, VSDV:0.020, STATUS:FIXED, SATS:17, PDOP:2.295, HDOP:0.900, VDOP:2.111, TDOP:2.067, GDOP:0.997, NSDV:0.010, ESDV:0.010
--DT01-06-2021
--TM20:26:30
GPS,PN1202,LA41.293166694400,LN22.061842662400,EL195.881000,--
--GS,PN1202,N 4594852.8291,E592719.6898,EL150.4001,--
--GT,PN1202,SW1514,ST377642000,EW1514,ET377642000
--HSDV:0.014, VSDV:0.020, STATUS:FIXED, SATS:19, PDOP:2.174, HDOP:0.800, VDOP:2.021, TDOP:1.973, GDOP:0.912, NSDV:0.010, ESDV:0.010
--DT01-06-2021
--TM20:26:48
GPS,PN1203,LA41.293176552400,LN22.061901715600,EL194.914000,--K
--GS,PN1203,N 4594856.0459,E592733.3480,EL149.4335,--K
--GT,PN1203,SW1514,ST377677000,EW1514,ET377677000
--HSDV:0.014, VSDV:0.020, STATUS:FIXED, SATS:19, PDOP:2.181, HDOP:0.800, VDOP:2.029, TDOP:1.979, GDOP:0.917, NSDV:0.010, ESDV:0.010
--DT01-06-2021
--TM20:27:23
GPS,PN1204,LA41.293177799800,LN22.061919212200,EL194.973000,--K
--GS,PN1204,N 4594856.4827,E592737.4013,EL149.4925,--K
--GT,PN1204,SW1514,ST377691000,EW1514,ET377691000
--HSDV:0.014, VSDV:0.020, STATUS:FIXED, SATS:17, PDOP:2.461, HDOP:0.900, VDOP:2.290, TDOP:2.236, GDOP:1.027, NSDV:0.010, ESDV:0.010
--DT01-06-2021
--TM20:27:37
GPS,PN1205,LA41.293072736800,LN22.061955463600,EL196.982000,--K
--GS,PN1205,N 4594824.1797,E592746.2254,EL151.5008,--K
--GT,PN1205,SW1514,ST377735000,EW1514,ET377735000
--HSDV:0.014, VSDV:0.020, STATUS:FIXED, SATS:17, PDOP:2.211, HDOP:0.900, VDOP:2.020, TDOP:2.054, GDOP:0.819, NSDV:0.010, ESDV:0.010
--DT01-06-2021
--TM20:28:21
GPS,PN1206,LA41.293081441600,LN22.061970622600,EL196.324000,--K
--GS,PN1206,N 4594826.9102,E592749.7071,EL150.8430,--K
--GT,PN1206,SW1514,ST377747000,EW1514,ET377747000
--HSDV:0.028, VSDV:0.050, STATUS:FIXED, SATS:15, PDOP:2.418, HDOP:1.000, VDOP:2.202, TDOP:2.221, GDOP:0.958, NSDV:0.020, ESDV:0.020
--DT01-06-2021
--TM20:28:33
GPS,PN1207,LA41.293049092000,LN22.061912287000,EL197.721000,--K
--GS,PN1207,N 4594816.7571,E592736.3042,EL152.2394,--K
--GT,PN1207,SW1514,ST377778000,EW1514,ET377778000
--HSDV:0.036, VSDV:0.030, STATUS:FIXED, SATS:18, PDOP:2.803, HDOP:0.900, VDOP:2.655, TDOP:2.508, GDOP:1.252, NSDV:0.030, ESDV:0.020
--DT01-06-2021
--TM20:29:04
GPS,PN1208,LA41.293046908000,LN22.061903992600,EL197.899000,--K
--GS,PN1208,N 4594816.0586,E592734.3890,EL152.4174,--K
--GT,PN1208,SW1514,ST377785000,EW1514,ET377785000
--HSDV:0.022, VSDV:0.020, STATUS:FIXED, SATS:20, PDOP:1.938, HDOP:0.700, VDOP:1.807, TDOP:1.788, GDOP:0.747, NSDV:0.020, ESDV:0.010
--DT01-06-2021
--TM20:29:11
GPS,PN1209,LA41.293046139400,LN22.061898167200,EL198.630000,--
--GS,PN1209,N 4594815.8042,E592733.0408,EL153.1484,--
--GT,PN1209,SW1514,ST377806000,EW1514,ET377806000
--HSDV:0.022, VSDV:0.020, STATUS:FIXED, SATS:18, PDOP:2.033, HDOP:0.800, VDOP:1.869, TDOP:1.875, GDOP:0.786, NSDV:0.020, ESDV:0.010
--DT01-06-2021
--TM20:29:32
GPS,PN1210,LA41.292988546600,LN22.061999441200,EL199.486000,--
--GS,PN1210,N 4594798.3387,E592756.7590,EL154.0043,--
--GT,PN1210,SW1514,ST377849000,EW1514,ET377849000
--HSDV:0.014, VSDV:0.020, STATUS:FIXED, SATS:18, PDOP:2.215, HDOP:0.800, VDOP:2.065, TDOP:2.048, GDOP:0.843, NSDV:0.010, ESDV:0.010
--DT01-06-2021
--TM20:30:15
GPS,PN1211,LA41.292993670000,LN22.062011341600,EL199.325000,--
--GS,PN1211,N 4594799.9546,E592759.4990,EL153.8434,--
--GT,PN1211,SW1514,ST377863000,EW1514,ET377863000
--HSDV:0.022, VSDV:0.030, STATUS:FIXED, SATS:18, PDOP:2.168, HDOP:0.800, VDOP:2.015, TDOP:2.012, GDOP:0.807, NSDV:0.010, ESDV:0.020
--DT01-06-2021
--TM20:30:29
GPS,PN1212,LA41.292934935400,LN22.061986871800,EL200.219000,--R
--GS,PN1212,N 4594781.7628,E592754.0557,EL154.7368,--R
--GT,PN1212,SW1514,ST377901000,EW1514,ET377901000
--HSDV:0.014, VSDV:0.020, STATUS:FIXED, SATS:20, PDOP:2.036, HDOP:0.700, VDOP:1.912, TDOP:1.865, GDOP:0.818, NSDV:0.010, ESDV:0.010
--DT01-06-2021
--TM20:31:07

GPS,PN1213,LA41.292939697000,LN22.0
61973217000,EL200.513000,--R
--GS,PN1213,N 4594783.1910,E
592750.8696,EL155.0308,--R
--
GT,PN1213,SW1514,ST377907000,EW15
14,ET377907000
--HSDV:0.014, VSDV:0.020,
STATUS:FIXED, SATS:18, PDOP:2.401,
HDOP:0.900, VDOP:2.226, TDOP:2.156,
GDOP:1.057, NSDV:0.010, ESDV:0.010
--DT01-06-2021
--TM20:31:13
GPS,PN1214,LA41.292948686200,LN22.0
61954977000,EL200.936000,--R
--GS,PN1214,N 4594785.9098,E
592746.6033,EL155.4538,--R
--
GT,PN1214,SW1514,ST377916000,EW15
14,ET377916000
--HSDV:0.022, VSDV:0.030,
STATUS:FIXED, SATS:20, PDOP:2.186,
HDOP:0.700, VDOP:2.071, TDOP:1.973,
GDOP:0.942, NSDV:0.020, ESDV:0.010
--DT01-06-2021
--TM20:31:22
GPS,PN1215,LA41.292944733400,LN22.0
61951612800,EL200.716000,--R
--GS,PN1215,N 4594784.6804,E
592745.8386,EL155.2338,--R
--
GT,PN1215,SW1514,ST377924000,EW15
14,ET377924000
--HSDV:0.014, VSDV:0.020,
STATUS:FIXED, SATS:19, PDOP:2.220,
HDOP:0.800, VDOP:2.071, TDOP:2.010,
GDOP:0.942, NSDV:0.010, ESDV:0.010
--DT01-06-2021
--TM20:31:31
GPS,PN1216,LA41.292934143400,LN22.0
61967895600,EL200.109000,--R
--GS,PN1216,N 4594781.4620,E
592749.6573,EL154.6267,--R
--
GT,PN1216,SW1514,ST377934000,EW15
14,ET377934000
--HSDV:0.022, VSDV:0.030,
STATUS:FIXED, SATS:17, PDOP:2.334,
HDOP:0.900, VDOP:2.154, TDOP:2.149,
GDOP:0.913, NSDV:0.020, ESDV:0.010
--DT01-06-2021
--TM20:31:40
GPS,PN1217,LA41.292928002400,LN22.0
61986568800,EL199.965000,--R
--GS,PN1217,N 4594779.6231,E
592754.0129,EL154.4828,--R
--
GT,PN1217,SW1514,ST377943000,EW15
14,ET377943000
--HSDV:0.014, VSDV:0.030,
STATUS:FIXED, SATS:20, PDOP:4.668,
HDOP:0.700, VDOP:4.615, TDOP:4.079,
GDOP:2.270, NSDV:0.010, ESDV:0.010
--DT01-06-2021
--TM20:31:49
GPS,PN1218,LA41.292925998400,LN22.0
61994459400,EL200.026000,--R
--GS,PN1218,N 4594779.0284,E
592755.8510,EL154.5438,--R
--
GT,PN1218,SW1514,ST377949000,EW15
14,ET377949000
--HSDV:0.022, VSDV:0.020,
STATUS:FIXED, SATS:19, PDOP:2.077,
HDOP:0.800, VDOP:1.917, TDOP:1.908,
GDOP:0.821, NSDV:0.020, ESDV:0.010
--DT01-06-2021
--TM20:31:55
GPS,PN1219,LA41.292871127200,LN22.0
62030242800,EL201.328000,--K
--GS,PN1219,N 4594762.2076,E
592764.3681,EL155.8455,--K
--
GT,PN1219,SW1514,ST377981000,EW15
14,ET377981000
--HSDV:0.022, VSDV:0.030,
STATUS:FIXED, SATS:19, PDOP:2.308,
HDOP:0.800, VDOP:2.165, TDOP:2.063,
GDOP:1.036, NSDV:0.020, ESDV:0.010
--DT01-06-2021
--TM20:32:27
GPS,PN1220,LA41.292867064600,LN22.0
62023844400,EL201.568000,--K
--GS,PN1220,N 4594760.9353,E
592762.9000,EL156.0854,--K
--
GT,PN1220,SW1514,ST377987000,EW15
14,ET377987000
--HSDV:0.014, VSDV:0.020,
STATUS:FIXED, SATS:20, PDOP:2.195,
HDOP:0.700, VDOP:2.080, TDOP:1.979,
GDOP:0.948, NSDV:0.010, ESDV:0.010
--DT01-06-2021
--TM20:32:33
GPS,PN1221,LA41.292864417400,LN22.0
62018242800,EL202.300000,--
--GS,PN1221,N 4594760.1020,E
592761.6112,EL156.8174,--
--
GT,PN1221,SW1514,ST378007000,EW15
14,ET378007000
--HSDV:0.014, VSDV:0.020,
STATUS:FIXED, SATS:20, PDOP:2.197,
HDOP:0.700, VDOP:2.083, TDOP:1.982,
GDOP:0.950, NSDV:0.010, ESDV:0.010
--DT01-06-2021
--TM20:32:53
GPS,PN1222,LA41.292893361400,LN22.0
62067855600,EL201.217000,--K
--GS,PN1222,N 4594769.1786,E
592773.0043,EL155.7349,--K
--
GT,PN1222,SW1514,ST378049000,EW15
14,ET378049000
--HSDV:0.014, VSDV:0.010,
STATUS:FIXED, SATS:17, PDOP:2.033,
HDOP:0.800, VDOP:1.869, TDOP:1.873,
GDOP:0.791, NSDV:0.010, ESDV:0.010
--DT01-06-2021
--TM20:33:35
GPS,PN1223,LA41.292899903200,LN22.0
62076793800,EL200.961000,--K
--GS,PN1223,N 4594771.2232,E
592775.0517,EL155.4789,--K
--
GT,PN1223,SW1514,ST378058000,EW15
14,ET378058000
--HSDV:0.014, VSDV:0.030,
STATUS:FIXED, SATS:18, PDOP:2.093,
HDOP:0.800, VDOP:1.934, TDOP:1.940,
GDOP:0.786, NSDV:0.010, ESDV:0.010
--DT01-06-2021
--TM20:33:44
GPS,PN1224,LA41.292900243400,LN22.0
62087529000,EL201.118000,--
--GS,PN1224,N 4594771.3601,E
592777.5403,EL155.6360,--
--
GT,PN1224,SW1514,ST378076000,EW15
14,ET378076000
--HSDV:0.014, VSDV:0.030,
STATUS:FIXED, SATS:17, PDOP:2.869,
HDOP:0.800, VDOP:2.755, TDOP:2.550,
GDOP:1.314, NSDV:0.010, ESDV:0.010
--DT01-06-2021
--TM20:34:02
GPS,PN1225,LA41.292806042800,LN22.0
62139930600,EL202.950000,--K
--GS,PN1225,N 4594742.4561,E
592790.0677,EL157.4675,--K
--
GT,PN1225,SW1514,ST378135000,EW15
14,ET378135000
--HSDV:0.022, VSDV:0.040,
STATUS:FIXED, SATS:17, PDOP:3.114,
HDOP:0.800, VDOP:3.010, TDOP:2.804,
GDOP:1.356, NSDV:0.010, ESDV:0.020
--DT01-06-2021
--TM20:35:01
GPS,PN1226,LA41.292811588000,LN22.0
62155558800,EL202.302000,--K
--GS,PN1226,N 4594744.2133,E
592793.6708,EL156.8196,--K
--
GT,PN1226,SW1514,ST378144000,EW15
14,ET378144000
--HSDV:0.042, VSDV:0.100,
STATUS:FIXED, SATS:18, PDOP:2.883,
HDOP:0.800, VDOP:2.770, TDOP:2.562,
GDOP:1.322, NSDV:0.030, ESDV:0.030
--DT01-06-2021
--TM20:35:11
GPS,PN1227,LA41.292814518400,LN22.0
62169619800,EL202.353000,--
--GS,PN1227,N 4594745.1592,E
592796.9206,EL156.8707,--
--
GT,PN1227,SW1514,ST378196000,EW15
14,ET378196000
--HSDV:0.316, VSDV:0.310,
STATUS:FIXED, SATS:18, PDOP:2.131,
HDOP:0.800, VDOP:1.975, TDOP:1.948,
GDOP:0.864, NSDV:0.180, ESDV:0.260
--DT01-06-2021
--TM20:36:05
GPS,PN1228,LA41.292782201200,LN22.0
62100949800,EL203.234000,--K
--GS,PN1228,N 4594734.9852,E
592781.1205,EL157.7511,--K
--
GT,PN1228,SW1514,ST378228000,EW15
14,ET378228000
--HSDV:0.014, VSDV:0.020,
STATUS:FIXED, SATS:20, PDOP:2.098,
HDOP:0.800, VDOP:1.940, TDOP:1.945,
GDOP:0.787, NSDV:0.010, ESDV:0.010
--DT01-06-2021
--TM20:36:34
GPS,PN1229,LA41.292777073600,LN22.0
62091957600,EL203.307000,--K
--GS,PN1229,N 4594733.3767,E
592779.0550,EL157.8240,--K
--
GT,PN1229,SW1514,ST378234000,EW15
14,ET378234000
--HSDV:0.014, VSDV:0.020,
STATUS:FIXED, SATS:20, PDOP:2.092,
HDOP:0.800, VDOP:1.933, TDOP:1.921,
GDOP:0.829, NSDV:0.010, ESDV:0.010
--DT01-06-2021
--TM20:36:40
GPS,PN1230,LA41.292774860200,LN22.0
62086476000,EL203.829000,--
--GS,PN1230,N 4594732.6775,E
592777.7923,EL158.3460,--
--
GT,PN1230,SW1514,ST378259000,EW15
14,ET378259000
--HSDV:0.014, VSDV:0.020,
STATUS:FIXED, SATS:20, PDOP:2.030,
HDOP:0.800, VDOP:1.866, TDOP:1.872,
GDOP:0.785, NSDV:0.010, ESDV:0.010
--DT01-06-2021
--TM20:37:06
GPS,PN1231,LA41.292731461600,LN22.0
62146328400,EL204.624000,--K
--GS,PN1231,N 4594719.4676,E
592791.8469,EL159.1409,--K
--
GT,PN1231,SW1514,ST378316000,EW15
14,ET378316000
--HSDV:0.022, VSDV:0.020,
STATUS:FIXED, SATS:17, PDOP:2.447,
HDOP:0.900, VDOP:2.276, TDOP:2.247,
GDOP:0.970, NSDV:0.020, ESDV:0.010
--DT01-06-2021
--TM20:38:02
GPS,PN1232,LA41.292726066400,LN22.0
62138401200,EL204.729000,--K
--GS,PN1232,N 4594717.7797,E
592790.0295,EL159.2458,--K
--
GT,PN1232,SW1514,ST378322000,EW15
14,ET378322000
--HSDV:0.054, VSDV:0.050,
STATUS:FIXED, SATS:12, PDOP:2.378,
HDOP:1.100, VDOP:2.108, TDOP:2.216,
GDOP:0.863, NSDV:0.020, ESDV:0.050
--DT01-06-2021
--TM20:38:08

GPS,PN1233,LA41.292743266600,LN22.062189250600,EL204.754000,--T
--GS,PN1233,N 4594723.2371,E592801.7560,EL159.2712,--T
--GT,PN1233,SW1514,ST378341000,EW1514,ET378341000
--HSDV:0.022, VSDV:0.040, STATUS:FIXED, SATS:11, PDOP:3.116, HDOP:2.000, VDOP:2.389, TDOP:2.961, GDOP:0.969, NSDV:0.010, ESDV:0.020
--DT01-06-2021
--TM20:38:27
GPS,PN1234,LA41.292744916600,LN22.062196942000,EL204.541000,--T
--GS,PN1234,N 4594723.7690,E592803.5335,EL159.0582,--T
--GT,PN1234,SW1514,ST378344000,EW1514,ET378344000
--HSDV:0.028, VSDV:0.050, STATUS:FIXED, SATS:10, PDOP:3.181, HDOP:2.100, VDOP:2.389, TDOP:3.030, GDOP:0.969, NSDV:0.020, ESDV:0.020
--DT01-06-2021
--TM20:38:30
GPS,PN1235,LA41.292748931800,LN22.062207700000,EL204.157000,--T
--GS,PN1235,N 4594725.0397,E592806.0130,EL158.6743,--T
--GT,PN1235,SW1514,ST378349000,EW1514,ET378349000
--HSDV:0.028, VSDV:0.060, STATUS:FIXED, SATS:10, PDOP:6.673, HDOP:1.500, VDOP:6.502, TDOP:5.805, GDOP:3.291, NSDV:0.020, ESDV:0.020
--DT01-06-2021
--TM20:38:35
GPS,PN1236,LA41.292672422800,LN22.062254237200,EL206.887000,--T
--GS,PN1236,N 4594701.5759,E592817.1102,EL161.4039,--T
--GT,PN1236,SW1514,ST378375000,EW1514,ET378375000
--HSDV:0.022, VSDV:0.040, STATUS:FIXED, SATS:13, PDOP:3.194, HDOP:1.300, VDOP:2.917, TDOP:2.879, GDOP:1.383, NSDV:0.010, ESDV:0.020
--DT01-06-2021
--TM20:39:01
GPS,PN1237,LA41.292674738200,LN22.062263045200,EL206.647000,--T
--GS,PN1237,N 4594702.3164,E592819.1441,EL161.1639,--T
--GT,PN1237,SW1514,ST378379000,EW1514,ET378379000
--HSDV:0.022, VSDV:0.030, STATUS:FIXED, SATS:12, PDOP:3.194, HDOP:1.300, VDOP:2.917, TDOP:2.879, GDOP:1.383, NSDV:0.010, ESDV:0.020
--DT01-06-2021
--TM20:39:05
GPS,PN1238,LA41.292648816400,LN22.062223977400,EL207.073000,--K
--GS,PN1238,N 4594694.2035,E592810.1849,EL161.5895,--K
--GT,PN1238,SW1514,ST378396000,EW1514,ET378396000
--HSDV:0.014, VSDV:0.020, STATUS:FIXED, SATS:19, PDOP:2.041, HDOP:0.800, VDOP:1.878, TDOP:1.881, GDOP:0.794, NSDV:0.010, ESDV:0.010
--DT01-06-2021
--TM20:39:22
GPS,PN1239,LA41.292645629200,LN22.062215447200,EL207.147000,--K
--GS,PN1239,N 4594693.1949,E592808.2189,EL161.6635,--K
--GT,PN1239,SW1514,ST378404000,EW1514,ET378404000
--HSDV:0.042, VSDV:0.040, STATUS:FIXED, SATS:19, PDOP:2.041, HDOP:0.800, VDOP:1.878, TDOP:1.881, GDOP:0.794, NSDV:0.030, ESDV:0.030
--DT01-06-2021
--TM20:39:30
GPS,PN1240,LA41.292643759000,LN22.062211663000,EL207.627000,--
--GS,PN1240,N 4594692.6067,E592807.3485,EL162.1434,--
--GT,PN1240,SW1514,ST378409000,EW1514,ET378409000
--HSDV:0.072, VSDV:0.070, STATUS:FIXED, SATS:18, PDOP:2.150, HDOP:0.900, VDOP:1.953, TDOP:1.977, GDOP:0.845, NSDV:0.060, ESDV:0.040
--DT01-06-2021
--TM20:39:35
GPS,PN1241,LA41.292590900800,LN22.062278491000,EL208.507000,--K
--GS,PN1241,N 4594676.4994,E592823.0587,EL163.0233,--K
--GT,PN1241,SW1514,ST378434000,EW1514,ET378434000
--HSDV:0.028, VSDV:0.040, STATUS:FIXED, SATS:18, PDOP:2.495, HDOP:0.800, VDOP:2.363, TDOP:2.278, GDOP:1.017, NSDV:0.020, ESDV:0.020
--DT01-06-2021
--TM20:40:00
GPS,PN1242,LA41.292587387800,LN22.062273532600,EL208.560000,--K
--GS,PN1242,N 4594675.4009,E592821.9225,EL163.0762,--K
--GT,PN1242,SW1514,ST378439000,EW1514,ET378439000
--HSDV:0.014, VSDV:0.020, STATUS:FIXED, SATS:15, PDOP:2.308, HDOP:0.900, VDOP:2.125, TDOP:2.090, GDOP:0.979, NSDV:0.010, ESDV:0.010
--DT01-06-2021
--TM20:40:05
GPS,PN1243,LA41.292586266400,LN22.062271514200,EL209.071000,--
--GS,PN1243,N 4594675.0490,E592821.4588,EL163.5872,--
--GT,PN1243,SW1514,ST378446000,EW1514,ET378446000
--HSDV:0.014, VSDV:0.020, STATUS:FIXED, SATS:16, PDOP:2.287, HDOP:1.300, VDOP:1.882, TDOP:2.144, GDOP:0.797, NSDV:0.010, ESDV:0.010
--DT01-06-2021
--TM20:40:12
GPS,PN1244,LA41.292586012600,LN22.062271221400,EL209.168000,--
--GS,PN1244,N 4594674.9698,E592821.3918,EL163.6842,--
--GT,PN1244,SW1514,ST378450000,EW1514,ET378450000
--HSDV:0.014, VSDV:0.020, STATUS:FIXED, SATS:18, PDOP:2.315, HDOP:0.900, VDOP:2.133, TDOP:2.141, GDOP:0.880, NSDV:0.010, ESDV:0.010
--DT01-06-2021
--TM20:40:16
GPS,PN1245,LA41.292607603600,LN22.062314833600,EL208.667000,--T
--GS,PN1245,N 4594681.7603,E592831.4223,EL163.1836,--T
--GT,PN1245,SW1514,ST378462000,EW1514,ET378462000
--HSDV:0.014, VSDV:0.030, STATUS:FIXED, SATS:13, PDOP:2.700, HDOP:1.300, VDOP:2.366, TDOP:2.500, GDOP:1.019, NSDV:0.010, ESDV:0.010
--DT01-06-2021
--TM20:40:28
GPS,PN1246,LA41.292613522000,LN22.062326635600,EL208.670000,--T
--GS,PN1246,N 4594683.6212,E592834.1364,EL163.1867,--T
--GT,PN1246,SW1514,ST378467000,EW1514,ET378467000
--HSDV:0.022, VSDV:0.030, STATUS:FIXED, SATS:15, PDOP:2.594, HDOP:1.000, VDOP:2.394, TDOP:2.371, GDOP:1.054, NSDV:0.010, ESDV:0.020
--DT01-06-2021
--TM20:40:33
GPS,PN1247,LA41.292618223000,LN22.062339946600,EL208.478000,--T
--GS,PN1247,N 4594685.1110,E592837.2053,EL162.9948,--T
--GT,PN1247,SW1514,ST378479000,EW1514,ET378479000
--HSDV:0.014, VSDV:0.020, STATUS:FIXED, SATS:15, PDOP:2.806, HDOP:1.100, VDOP:2.581, TDOP:2.535, GDOP:1.202, NSDV:0.010, ESDV:0.010
--DT01-06-2021
--TM20:40:45
GPS,PN1248,LA41.292571824400,LN22.062365255200,EL209.755000,--T
--GS,PN1248,N 4594670.8729,E592843.2594,EL164.2715,--T
--GT,PN1248,SW1514,ST378503000,EW1514,ET378503000
--HSDV:0.022, VSDV:0.020, STATUS:FIXED, SATS:14, PDOP:3.178, HDOP:0.900, VDOP:3.048, TDOP:2.825, GDOP:1.456, NSDV:0.010, ESDV:0.020
--DT01-06-2021
--TM20:41:09
GPS,PN1249,LA41.292556635400,LN22.062408821800,EL210.583000,--T
--GS,PN1249,N 4594666.3169,E592853.4250,EL165.0996,--T
--GT,PN1249,SW1514,ST378515000,EW1514,ET378515000
--HSDV:0.163, VSDV:0.160, STATUS:FIXED, SATS:16, PDOP:6.080, HDOP:1.000, VDOP:5.997, TDOP:5.341, GDOP:2.904, NSDV:0.110, ESDV:0.120
--DT01-06-2021
--TM20:41:21
GPS,PN1250,LA41.292562045000,LN22.062426713200,EL210.900000,--T
--GS,PN1250,N 4594668.0390,E592857.5535,EL165.4167,--T
--GT,PN1250,SW1514,ST378520000,EW1514,ET378520000
--HSDV:0.014, VSDV:0.020, STATUS:FIXED, SATS:18, PDOP:2.701, HDOP:0.900, VDOP:2.547, TDOP:2.430, GDOP:1.179, NSDV:0.010, ESDV:0.010
--DT01-06-2021
--TM20:41:26
GPS,PN1251,LA41.292515234800,LN22.062425792800,EL210.915000,--T
--GS,PN1251,N 4594653.5958,E592857.5254,EL165.4313,--T
--GT,PN1251,SW1514,ST378535000,EW1514,ET378535000
--HSDV:0.014, VSDV:0.020, STATUS:FIXED, SATS:18, PDOP:2.049, HDOP:0.800, VDOP:1.886, TDOP:1.886, GDOP:0.801, NSDV:0.010, ESDV:0.010
--DT01-06-2021
--TM20:41:41
GPS,PN1252,LA41.292562865800,LN22.062309300400,EL209.387000,--P
--GS,PN1252,N 4594667.9426,E592830.3160,EL163.9032,--P
--GT,PN1252,SW1514,ST378558000,EW1514,ET378558000
--HSDV:0.022, VSDV:0.030, STATUS:FIXED, SATS:16, PDOP:2.920, HDOP:1.000, VDOP:2.743, TDOP:2.560, GDOP:1.404, NSDV:0.010, ESDV:0.020
--DT01-06-2021
--TM20:42:04

GPS,PN1253,LA41.292569409400,LN22.062287375800,EL209.981000,--P
--GS,PN1253,N 4594669.8960,E592825.2046,EL164.4972,--P
--GT,PN1253,SW1514,ST378563000,EW1514,ET378563000
--HSDV:0.014, VSDV:0.020, STATUS:FIXED, SATS:18, PDOP:2.369, HDOP:0.900, VDOP:2.191, TDOP:2.207, GDOP:0.859, NSDV:0.010, ESDV:0.010
--DT01-06-2021
--TM20:42:09
GPS,PN1254,LA41.292573429400,LN22.062276227800,EL210.367000,--P
--GS,PN1254,N 4594671.1029,E592822.6029,EL164.8831,--P
--GT,PN1254,SW1514,ST378566000,EW1514,ET378566000
--HSDV:0.014, VSDV:0.020, STATUS:FIXED, SATS:20, PDOP:2.297, HDOP:0.800, VDOP:2.153, TDOP:2.117, GDOP:0.892, NSDV:0.010, ESDV:0.010
--DT01-06-2021
--TM20:42:12
GPS,PN1255,LA41.292577011400,LN22.062278038000,EL210.262000,--
--GS,PN1255,N 4594672.2133,E592823.0086,EL164.7782,--
--GT,PN1255,SW1514,ST378570000,EW1514,ET378570000
--HSDV:0.014, VSDV:0.020, STATUS:FIXED, SATS:20, PDOP:2.297, HDOP:0.800, VDOP:2.153, TDOP:2.117, GDOP:0.892, NSDV:0.010, ESDV:0.010
--DT01-06-2021
--TM20:42:16
GPS,PN1256,LA41.292568894600,LN22.062272627800,EL210.589000,--P
--GS,PN1256,N 4594669.6932,E592821.7858,EL165.1051,--P
--GT,PN1256,SW1514,ST378576000,EW1514,ET378576000
--HSDV:0.014, VSDV:0.020, STATUS:FIXED, SATS:20, PDOP:2.050, HDOP:0.800, VDOP:1.888, TDOP:1.887, GDOP:0.803, NSDV:0.010, ESDV:0.010
--DT01-06-2021
--TM20:42:22
GPS,PN1257,LA41.292563939800,LN22.062286105000,EL209.952000,--P
--GS,PN1257,N 4594668.2049,E592824.9315,EL164.4681,--P
--GT,PN1257,SW1514,ST378580000,EW1514,ET378580000
--HSDV:0.014, VSDV:0.020, STATUS:FIXED, SATS:18, PDOP:2.050, HDOP:0.800, VDOP:1.888, TDOP:1.887, GDOP:0.803, NSDV:0.010, ESDV:0.010
--DT01-06-2021
--TM20:42:26
GPS,PN1258,LA41.292555880600,LN22.062310854400,EL209.413000,--P
--GS,PN1258,N 4594665.7924,E592830.7041,EL163.9292,--P
--GT,PN1258,SW1514,ST378585000,EW1514,ET378585000
--HSDV:0.014, VSDV:0.020, STATUS:FIXED, SATS:12, PDOP:2.292, HDOP:1.300, VDOP:1.888, TDOP:2.147, GDOP:0.803, NSDV:0.010, ESDV:0.010
--DT01-06-2021
--TM20:42:31
GPS,PN1259,LA41.292511529200,LN22.062351128800,EL210.094000,--K
--GS,PN1259,N 4594652.2304,E592840.2216,EL164.6100,--K
--GT,PN1259,SW1514,ST378600000,EW1514,ET378600000
--HSDV:0.022, VSDV:0.020, STATUS:FIXED, SATS:19, PDOP:2.350, HDOP:0.900, VDOP:2.171, TDOP:2.145, GDOP:0.961, NSDV:0.020, ESDV:0.010
--DT01-06-2021
--TM20:42:46
GPS,PN1260,LA41.292508800400,LN22.062346867600,EL210.303000,--K
--GS,PN1260,N 4594651.3759,E592839.2440,EL164.8189,--K
--GT,PN1260,SW1514,ST378604000,EW1514,ET378604000
--HSDV:0.014, VSDV:0.020, STATUS:FIXED, SATS:19, PDOP:2.126, HDOP:0.900, VDOP:1.926, TDOP:1.966, GDOP:0.809, NSDV:0.010, ESDV:0.010
--DT01-06-2021
--TM20:42:50
GPS,PN1261,LA41.292506401000,LN22.062343011400,EL211.188000,--
--GS,PN1261,N 4594650.6242,E592838.3590,EL165.7039,--
--GT,PN1261,SW1514,ST378610000,EW1514,ET378610000
--HSDV:0.064, VSDV:0.170, STATUS:FIXED, SATS:15, PDOP:2.093, HDOP:0.900, VDOP:1.890, TDOP:1.932, GDOP:0.805, NSDV:0.040, ESDV:0.050
--DT01-06-2021
--TM20:42:56
GPS,PN1262,LA41.292485651200,LN22.062374918800,EL210.581000,--K
--GS,PN1262,N 4594644.3181,E592845.8422,EL165.0969,--K
--GT,PN1262,SW1514,ST378628000,EW1514,ET378628000
--HSDV:0.014, VSDV:0.020, STATUS:FIXED, SATS:19, PDOP:2.438, HDOP:0.900, VDOP:2.266, TDOP:2.208, GDOP:1.035, NSDV:0.010, ESDV:0.010
--DT01-06-2021
--TM20:43:14
GPS,PN1263,LA41.292482768200,LN22.062369453400,EL210.644000,--K
--GS,PN1263,N 4594643.4124,E592844.5859,EL165.1598,--K
--GT,PN1263,SW1514,ST378632000,EW1514,ET378632000
--HSDV:0.014, VSDV:0.020, STATUS:FIXED, SATS:18, PDOP:2.275, HDOP:0.800, VDOP:2.130, TDOP:2.051, GDOP:0.985, NSDV:0.010, ESDV:0.010
--DT01-06-2021
--TM20:43:18
GPS,PN1264,LA41.292482085400,LN22.062366376600,EL211.513000,--
--GS,PN1264,N 4594643.1926,E592843.8749,EL166.0288,--
--GT,PN1264,SW1514,ST378639000,EW1514,ET378639000
--HSDV:0.014, VSDV:0.020, STATUS:FIXED, SATS:19, PDOP:2.130, HDOP:0.800, VDOP:1.974, TDOP:1.969, GDOP:0.812, NSDV:0.010, ESDV:0.010
--DT01-06-2021
--TM20:43:25
GPS,PN1265,LA41.292470632600,LN22.062434038000,EL211.604000,--T
--GS,PN1265,N 4594639.8611,E592859.6146,EL166.1200,--T
--GT,PN1265,SW1514,ST378658000,EW1514,ET378658000
--HSDV:0.050, VSDV:0.110, STATUS:FIXED, SATS:20, PDOP:2.131, HDOP:0.800, VDOP:1.975, TDOP:1.970, GDOP:0.813, NSDV:0.030, ESDV:0.040
--DT01-06-2021
--TM20:43:44
GPS,PN1266,LA41.292450844000,LN22.062455983600,EL211.979000,--T
--GS,PN1266,N 4594633.8218,E592864.7833,EL166.4949,--T
--GT,PN1266,SW1514,ST378669000,EW1514,ET378669000
--HSDV:0.022, VSDV:0.030, STATUS:FIXED, SATS:15, PDOP:2.183, HDOP:1.000, VDOP:1.941, TDOP:2.014, GDOP:0.844, NSDV:0.010, ESDV:0.020
--DT01-06-2021
--TM20:43:55
GPS,PN1267,LA41.292438145000,LN22.062454422400,EL211.870000,--P
--GS,PN1267,N 4594629.8997,E592864.4715,EL166.3858,--P
--GT,PN1267,SW1514,ST378675000,EW1514,ET378675000
--HSDV:0.014, VSDV:0.020, STATUS:FIXED, SATS:20, PDOP:2.054, HDOP:0.800, VDOP:1.892, TDOP:1.889, GDOP:0.807, NSDV:0.010, ESDV:0.010
--DT01-06-2021
--TM20:44:01
GPS,PN1268,LA41.292434213200,LN22.062469127800,EL212.165000,--P
--GS,PN1268,N 4594628.7306,E592867.8981,EL166.6809,--P
--GT,PN1268,SW1514,ST378680000,EW1514,ET378680000
--HSDV:0.014, VSDV:0.020, STATUS:FIXED, SATS:20, PDOP:2.054, HDOP:0.800, VDOP:1.892, TDOP:1.889, GDOP:0.807, NSDV:0.010, ESDV:0.010
--DT01-06-2021
--TM20:44:06
GPS,PN1269,LA41.292438080800,LN22.062473797000,EL212.217000,--P
--GS,PN1269,N 4594629.9376,E592868.9658,EL166.7329,--P
--GT,PN1269,SW1514,ST378684000,EW1514,ET378684000
--HSDV:0.014, VSDV:0.020, STATUS:FIXED, SATS:20, PDOP:2.054, HDOP:0.800, VDOP:1.892, TDOP:1.889, GDOP:0.807, NSDV:0.010, ESDV:0.010
--DT01-06-2021
--TM20:44:10
GPS,PN1270,LA41.292451360000,LN22.062476654800,EL212.311000,--P
--GS,PN1270,N 4594634.0426,E592869.5761,EL166.8270,--P
--GT,PN1270,SW1514,ST378689000,EW1514,ET378689000
--HSDV:0.014, VSDV:0.020, STATUS:FIXED, SATS:20, PDOP:2.054, HDOP:0.800, VDOP:1.892, TDOP:1.889, GDOP:0.807, NSDV:0.010, ESDV:0.010
--DT01-06-2021
--TM20:44:15
GPS,PN1271,LA41.292452150800,LN22.062486702400,EL212.292000,--P
--GS,PN1271,N 4594634.3165,E592871.9035,EL166.8081,--P
--GT,PN1271,SW1514,ST378693000,EW1514,ET378693000
--HSDV:0.014, VSDV:0.020, STATUS:FIXED, SATS:20, PDOP:2.054, HDOP:0.800, VDOP:1.892, TDOP:1.889, GDOP:0.807, NSDV:0.010, ESDV:0.010
--DT01-06-2021
--TM20:44:19
GPS,PN1272,LA41.292444364600,LN22.062486136600,EL212.323000,--P
--GS,PN1272,N 4594631.9128,E592871.8031,EL166.8390,--P
--GT,PN1272,SW1514,ST378697000,EW1514,ET378697000
--HSDV:0.014, VSDV:0.020, STATUS:FIXED, SATS:19, PDOP:2.054, HDOP:0.800, VDOP:1.892, TDOP:1.889, GDOP:0.807, NSDV:0.010, ESDV:0.010
--DT01-06-2021
--TM20:44:23

GPS,PN1273,LA41.292445106200,LN22.062490216000,EL212.560000,--ST
--GS,PN1273,N 4594632.1538,E592872.7464,EL167.0760,--ST
--GT,PN1273,SW1514,ST378707000,EW1514,ET378707000
--HSDV:0.014, VSDV:0.020, STATUS:FIXED, SATS:20, PDOP:2.054, HDOP:0.800, VDOP:1.892, TDOP:1.889, GDOP:0.807, NSDV:0.010, ESDV:0.010
--DT01-06-2021
--TM20:44:33
GPS,PN1274,LA41.292432177400,LN22.062486990400,EL212.351000,--P
--GS,PN1274,N 4594628.1558,E592872.0494,EL166.8669,--P
--GT,PN1274,SW1514,ST378714000,EW1514,ET378714000
--HSDV:0.014, VSDV:0.020, STATUS:FIXED, SATS:20, PDOP:2.054, HDOP:0.800, VDOP:1.892, TDOP:1.889, GDOP:0.807, NSDV:0.010, ESDV:0.010
--DT01-06-2021
--TM20:44:41
GPS,PN1275,LA41.292418001200,LN22.062488996800,EL212.323000,--P
--GS,PN1275,N 4594623.7885,E592872.5710,EL166.8388,--P
--GT,PN1275,SW1514,ST378718000,EW1514,ET378718000
--HSDV:0.014, VSDV:0.020, STATUS:FIXED, SATS:20, PDOP:2.054, HDOP:0.800, VDOP:1.892, TDOP:1.889, GDOP:0.807, NSDV:0.010, ESDV:0.010
--DT01-06-2021
--TM20:44:44
GPS,PN1276,LA41.292401465800,LN22.062493655800,EL212.573000,--P
--GS,PN1276,N 4594618.7014,E592873.7172,EL167.0887,--P
--GT,PN1276,SW1514,ST378723000,EW1514,ET378723000
--HSDV:0.014, VSDV:0.020, STATUS:FIXED, SATS:20, PDOP:2.055, HDOP:0.800, VDOP:1.893, TDOP:1.889, GDOP:0.809, NSDV:0.010, ESDV:0.010
--DT01-06-2021
--TM20:44:49
GPS,PN1277,LA41.292393556000,LN22.062495775600,EL212.621000,--P
--GS,PN1277,N 4594616.2676,E592874.2402,EL167.1366,--P
--GT,PN1277,SW1514,ST378727000,EW1514,ET378727000
--HSDV:0.014, VSDV:0.020, STATUS:FIXED, SATS:20, PDOP:2.055, HDOP:0.800, VDOP:1.893, TDOP:1.889, GDOP:0.809, NSDV:0.010, ESDV:0.010
--DT01-06-2021
--TM20:44:53
GPS,PN1278,LA41.292401177800,LN22.062498310600,EL212.868000,--P
--GS,PN1278,N 4594618.6264,E592874.7980,EL167.3837,--P
--GT,PN1278,SW1514,ST378731000,EW1514,ET378731000
--HSDV:0.014, VSDV:0.020, STATUS:FIXED, SATS:20, PDOP:2.055, HDOP:0.800, VDOP:1.893, TDOP:1.889, GDOP:0.809, NSDV:0.010, ESDV:0.010
--DT01-06-2021
--TM20:44:57
GPS,PN1279,LA41.292405461800,LN22.062506761600,EL212.988000,--P
--GS,PN1279,N 4594619.9731,E592876.7413,EL167.5038,--P
--GT,PN1279,SW1514,ST378735000,EW1514,ET378735000
--HSDV:0.064, VSDV:0.140, STATUS:FIXED, SATS:20, PDOP:2.055, HDOP:0.800, VDOP:1.893, TDOP:1.889, GDOP:0.809, NSDV:0.040, ESDV:0.050
--DT01-06-2021
--TM20:45:01
GPS,PN1280,LA41.292391822000,LN22.062519392800,EL213.616000,--P
--GS,PN1280,N 4594615.8030,E592879.7252,EL168.1317,--P
--GT,PN1280,SW1514,ST378741000,EW1514,ET378741000
--HSDV:0.014, VSDV:0.020, STATUS:FIXED, SATS:20, PDOP:2.055, HDOP:0.800, VDOP:1.893, TDOP:1.889, GDOP:0.809, NSDV:0.010, ESDV:0.010
--DT01-06-2021
--TM20:45:07
GPS,PN1281,LA41.292387579400,LN22.062513308800,EL213.440000,--P
--GS,PN1281,N 4594614.4761,E592878.3308,EL167.9557,--P
--GT,PN1281,SW1514,ST378747000,EW1514,ET378747000
--HSDV:0.014, VSDV:0.020, STATUS:FIXED, SATS:20, PDOP:2.055, HDOP:0.800, VDOP:1.893, TDOP:1.889, GDOP:0.809, NSDV:0.010, ESDV:0.010
--DT01-06-2021
--TM20:45:13
GPS,PN1282,LA41.292376979800,LN22.062522269800,EL213.859000,--P
--GS,PN1282,N 4594611.2329,E592880.4513,EL168.3746,--P
--GT,PN1282,SW1514,ST378758000,EW1514,ET378758000
--HSDV:0.014, VSDV:0.020, STATUS:FIXED, SATS:20, PDOP:2.055, HDOP:0.800, VDOP:1.893, TDOP:1.889, GDOP:0.809, NSDV:0.010, ESDV:0.010
--DT01-06-2021
--TM20:45:24
GPS,PN1283,LA41.292380648800,LN22.062530118400,EL214.037000,--P
--GS,PN1283,N 4594612.3882,E592882.2573,EL168.5527,--P
--GT,PN1283,SW1514,ST378764000,EW1514,ET378764000
--HSDV:0.014, VSDV:0.020, STATUS:FIXED, SATS:20, PDOP:2.055, HDOP:0.800, VDOP:1.893, TDOP:1.889, GDOP:0.809, NSDV:0.010, ESDV:0.010
--DT01-06-2021
--TM20:45:30
GPS,PN1284,LA41.292389235400,LN22.062503198800,EL212.851000,--T
--GS,PN1284,N 4594614.9569,E592875.9792,EL167.3666,--T
--GT,PN1284,SW1514,ST378854000,EW1514,ET378854000
--HSDV:0.014, VSDV:0.020, STATUS:FIXED, SATS:19, PDOP:2.144, HDOP:0.800, VDOP:1.989, TDOP:1.956, GDOP:0.877, NSDV:0.010, ESDV:0.010
--DT01-06-2021
--TM20:47:00
GPS,PN1285,LA41.292372062800,LN22.062515617000,EL213.061000,--T
--GS,PN1285,N 4594609.6963,E592878.9277,EL167.5765,--T
--GT,PN1285,SW1514,ST378864000,EW1514,ET378864000
--HSDV:0.014, VSDV:0.020, STATUS:FIXED, SATS:19, PDOP:2.144, HDOP:0.800, VDOP:1.989, TDOP:1.956, GDOP:0.877, NSDV:0.010, ESDV:0.010
--DT01-06-2021
--TM20:47:10
GPS,PN1286,LA41.292342251200,LN22.062504242200,EL213.256000,--P
--GS,PN1286,N 4594600.4658,E592876.4073,EL167.7712,--P
--GT,PN1286,SW1514,ST378878000,EW1514,ET378878000
--HSDV:0.014, VSDV:0.020, STATUS:FIXED, SATS:18, PDOP:2.144, HDOP:0.800, VDOP:1.989, TDOP:1.956, GDOP:0.877, NSDV:0.010, ESDV:0.010
--DT01-06-2021
--TM20:47:24
GPS,PN1287,LA41.292343889200,LN22.062495369400,EL213.295000,--P
--GS,PN1287,N 4594600.9447,E592874.3428,EL167.8102,--P
--GT,PN1287,SW1514,ST378882000,EW1514,ET378882000
--HSDV:0.014, VSDV:0.020, STATUS:FIXED, SATS:19, PDOP:2.220, HDOP:0.800, VDOP:2.071, TDOP:2.011, GDOP:0.940, NSDV:0.010, ESDV:0.010
--DT01-06-2021
--TM20:47:28
GPS,PN1288,LA41.292341649400,LN22.062487590400,EL213.574000,--P
--GS,PN1288,N 4594600.2306,E592872.5473,EL168.0892,--P
--GT,PN1288,SW1514,ST378885000,EW1514,ET378885000
--HSDV:0.014, VSDV:0.020, STATUS:FIXED, SATS:18, PDOP:2.145, HDOP:0.800, VDOP:1.990, TDOP:1.956, GDOP:0.879, NSDV:0.010, ESDV:0.010
--DT01-06-2021
--TM20:47:31
GPS,PN1289,LA41.292333959800,LN22.062478667800,EL214.096000,--P
--GS,PN1289,N 4594597.8318,E592870.5081,EL168.6111,--P
--GT,PN1289,SW1514,ST378889000,EW1514,ET378889000
--HSDV:0.014, VSDV:0.020, STATUS:FIXED, SATS:19, PDOP:2.146, HDOP:0.800, VDOP:1.991, TDOP:1.957, GDOP:0.879, NSDV:0.010, ESDV:0.010
--DT01-06-2021
--TM20:47:35
GPS,PN1290,LA41.292339430000,LN22.062466694800,EL214.025000,--P
--GS,PN1290,N 4594599.4836,E592867.7092,EL168.5401,--P
--GT,PN1290,SW1514,ST378893000,EW1514,ET378893000
--HSDV:0.014, VSDV:0.020, STATUS:FIXED, SATS:19, PDOP:2.146, HDOP:0.800, VDOP:1.991, TDOP:1.957, GDOP:0.879, NSDV:0.010, ESDV:0.010
--DT01-06-2021
--TM20:47:39
GPS,PN1291,LA41.292348635800,LN22.062473063200,EL213.566000,--P
--GS,PN1291,N 4594602.3425,E592869.1499,EL168.0812,--P
--GT,PN1291,SW1514,ST378897000,EW1514,ET378897000
--HSDV:0.014, VSDV:0.020, STATUS:FIXED, SATS:19, PDOP:2.146, HDOP:0.800, VDOP:1.991, TDOP:1.957, GDOP:0.879, NSDV:0.010, ESDV:0.010
--DT01-06-2021
--TM20:47:43
GPS,PN1292,LA41.292362184400,LN22.062478694200,EL213.065000,--P
--GS,PN1292,N 4594606.5389,E592870.4024,EL167.5803,--P
--GT,PN1292,SW1514,ST378902000,EW1514,ET378902000
--HSDV:0.014, VSDV:0.020, STATUS:FIXED, SATS:19, PDOP:2.146, HDOP:0.800, VDOP:1.991, TDOP:1.957, GDOP:0.879, NSDV:0.010, ESDV:0.010
--DT01-06-2021
--TM20:47:48

GPS,PN1293,LA41.292375077200,LN22.062480225400,EL212.691000,--P
--GS,PN1293,N 4594610.5208,E592870.7065,EL167.2064,--P
--GT,PN1293,SW1514,ST378907000,EW1514,ET378907000
--HSDV:0.014, VSDV:0.020, STATUS:FIXED, SATS:19, PDOP:2.146, HDOP:0.800, VDOP:1.991, TDOP:1.957, GDOP:0.880, NSDV:0.010, ESDV:0.010
--DT01-06-2021
--TM20:47:53
GPS,PN1294,LA41.292393556000,LN22.062462971800,EL212.514000,--K
--GS,PN1294,N 4594616.1699,E592866.6312,EL167.0295,--K
--GT,PN1294,SW1514,ST378923000,EW1514,ET378923000
--HSDV:0.014, VSDV:0.020, STATUS:FIXED, SATS:19, PDOP:2.478, HDOP:0.800, VDOP:2.345, TDOP:2.199, GDOP:1.142, NSDV:0.010, ESDV:0.010
--DT01-06-2021
--TM20:48:09
GPS,PN1295,LA41.292391952800,LN22.062460301200,EL212.709000,--K
--GS,PN1295,N 4594615.6674,E592866.0181,EL167.2245,--K
--GT,PN1295,SW1514,ST378926000,EW1514,ET378926000
--HSDV:0.014, VSDV:0.020, STATUS:FIXED, SATS:16, PDOP:2.147, HDOP:0.800, VDOP:1.992, TDOP:1.958, GDOP:0.881, NSDV:0.010, ESDV:0.010
--DT01-06-2021
--TM20:48:12
GPS,PN1296,LA41.292339745000,LN22.062499211800,EL213.488000,--SK
--GS,PN1296,N 4594599.6777,E592875.2504,EL168.0032,--SK
--GT,PN1296,SW1514,ST378949000,EW1514,ET378949000
--HSDV:0.014, VSDV:0.020, STATUS:FIXED, SATS:17, PDOP:2.227, HDOP:0.800, VDOP:2.078, TDOP:2.015, GDOP:0.947, NSDV:0.010, ESDV:0.010
--DT01-06-2021
--TM20:48:35
GPS,PN1297,LA41.292342062200,LN22.062493713400,EL213.420000,--SK
--GS,PN1297,N 4594600.3762,E592873.9659,EL167.9352,--SK
--GT,PN1297,SW1514,ST378954000,EW1514,ET378954000
--HSDV:0.014, VSDV:0.020, STATUS:FIXED, SATS:19, PDOP:2.148, HDOP:0.800, VDOP:1.993, TDOP:1.958, GDOP:0.883, NSDV:0.010, ESDV:0.010
--DT01-06-2021
--TM20:48:40
GPS,PN1298,LA41.292336792400,LN22.062485464600,EL213.999000,--SK
--GS,PN1298,N 4594598.7259,E592872.0734,EL168.5141,--SK
--GT,PN1298,SW1514,ST378959000,EW1514,ET378959000
--HSDV:0.014, VSDV:0.020, STATUS:FIXED, SATS:19, PDOP:2.148, HDOP:0.800, VDOP:1.993, TDOP:1.958, GDOP:0.883, NSDV:0.010, ESDV:0.010
--DT01-06-2021
--TM20:48:45
GPS,PN1299,LA41.292290852200,LN22.062536320000,EL214.173000,--T
--GS,PN1299,N 4594584.7053,E592884.0516,EL168.6880,--T
--GT,PN1299,SW1514,ST378989000,EW1514,ET378989000
--HSDV:0.014, VSDV:0.020, STATUS:FIXED, SATS:18, PDOP:2.490, HDOP:0.800, VDOP:2.358, TDOP:2.208, GDOP:1.151, NSDV:0.010, ESDV:0.010
--DT01-06-2021
--TM20:49:15
GPS,PN1300,LA41.292288622000,LN22.062532143400,EL215.024000,--T
--GS,PN1300,N 4594584.0049,E592883.0916,EL169.5389,--T
--GT,PN1300,SW1514,ST378993000,EW1514,ET378993000
--HSDV:0.014, VSDV:0.040, STATUS:FIXED, SATS:19, PDOP:2.490, HDOP:0.800, VDOP:2.358, TDOP:2.208, GDOP:1.151, NSDV:0.010, ESDV:0.010
--DT01-06-2021
--TM20:49:19
GPS,PN1301,LA41.292302177200,LN22.062573406000,EL214.302000,--T
--GS,PN1301,N 4594588.3095,E592892.6090,EL168.8172,--T
--GT,PN1301,SW1514,ST379022000,EW1514,ET379022000
--HSDV:0.014, VSDV:0.030, STATUS:FIXED, SATS:16, PDOP:2.437, HDOP:1.000, VDOP:2.222, TDOP:2.248, GDOP:0.940, NSDV:0.010, ESDV:0.010
--DT01-06-2021
--TM20:49:48
GPS,PN1302,LA41.292302821000,LN22.062576754000,EL214.960000,--T
--GS,PN1302,N 4594588.5180,E592893.3830,EL169.4753,--T
--GT,PN1302,SW1514,ST379029000,EW1514,ET379029000
--HSDV:0.045, VSDV:0.070, STATUS:FIXED, SATS:18, PDOP:2.475, HDOP:0.900, VDOP:2.306, TDOP:2.271, GDOP:0.986, NSDV:0.020, ESDV:0.040
--DT01-06-2021
--TM20:49:55
GPS,PN1303,LA41.292220388200,LN22.062627274000,EL215.682000,--T
--GS,PN1303,N 4594563.2389,E592905.4281,EL170.1968,--T
--GT,PN1303,SW1514,ST379067000,EW1514,ET379067000
--HSDV:0.014, VSDV:0.020, STATUS:FIXED, SATS:15, PDOP:2.270, HDOP:0.900, VDOP:2.084, TDOP:2.060, GDOP:0.954, NSDV:0.010, ESDV:0.010
--DT01-06-2021
--TM20:50:33
GPS,PN1304,LA41.292221156800,LN22.062632560000,EL216.606000,--T
--GS,PN1304,N 4594563.4917,E592906.6512,EL171.1208,--T
--GT,PN1304,SW1514,ST379071000,EW1514,ET379071000
--HSDV:0.028, VSDV:0.100, STATUS:FIXED, SATS:14, PDOP:2.200, HDOP:0.900, VDOP:2.008, TDOP:2.011, GDOP:0.893, NSDV:0.020, ESDV:0.020
--DT01-06-2021
--TM20:50:37
GPS,PN1305,LA41.292216144400,LN22.062588389800,EL215.633000,--T
--GS,PN1305,N 4594561.8139,E592896.4255,EL170.1476,--T
--GT,PN1305,SW1514,ST379084000,EW1514,ET379084000
--HSDV:0.036, VSDV:0.040, STATUS:FIXED, SATS:17, PDOP:2.322, HDOP:0.900, VDOP:2.140, TDOP:2.094, GDOP:1.003, NSDV:0.020, ESDV:0.030
--DT01-06-2021
--TM20:50:51
GPS,PN1306,LA41.292214796800,LN22.062581344000,EL216.308000,--O
--GS,PN1306,N 4594561.3771,E592894.7965,EL170.8225,--O
--GT,PN1306,SW1514,ST379092000,EW1514,ET379092000
--HSDV:0.014, VSDV:0.020, STATUS:FIXED, SATS:18, PDOP:2.388, HDOP:0.800, VDOP:2.250, TDOP:2.192, GDOP:0.948, NSDV:0.010, ESDV:0.010
--DT01-06-2021
--TM20:50:58
GPS,PN1307,LA41.292238924000,LN22.062566833600,EL215.907000,--O
--GS,PN1307,N 4594568.7769,E592891.3351,EL170.4217,--O
--GT,PN1307,SW1514,ST379105000,EW1514,ET379105000
--HSDV:0.014, VSDV:0.030, STATUS:FIXED, SATS:18, PDOP:2.833, HDOP:0.900, VDOP:2.686, TDOP:2.534, GDOP:1.267, NSDV:0.010, ESDV:0.010
--DT01-06-2021
--TM20:51:11
GPS,PN1308,LA41.292244462000,LN22.062560706400,EL216.015000,--O
--GS,PN1308,N 4594570.4670,E592889.8919,EL170.5297,--O
--GT,PN1308,SW1514,ST379111000,EW1514,ET379111000
--HSDV:0.014, VSDV:0.020, STATUS:FIXED, SATS:19, PDOP:2.372, HDOP:0.800, VDOP:2.233, TDOP:2.174, GDOP:0.948, NSDV:0.010, ESDV:0.010
--DT01-06-2021
--TM20:51:17
GPS,PN1309,LA41.292248327200,LN22.062556684600,EL216.187000,--O
--GS,PN1309,N 4594571.6474,E592888.9437,EL170.7017,--O
--GT,PN1309,SW1514,ST379119000,EW1514,ET379119000
--HSDV:0.014, VSDV:0.030, STATUS:FIXED, SATS:15, PDOP:2.232, HDOP:1.000, VDOP:1.996, TDOP:2.048, GDOP:0.889, NSDV:0.010, ESDV:0.010
--DT01-06-2021
--TM20:51:25
GPS,PN1310,LA41.292145756600,LN22.062624929800,EL216.904000,--O
--GS,PN1310,N 4594540.2088,E592905.1801,EL171.4182,--O
--GT,PN1310,SW1514,ST379168000,EW1514,ET379168000
--HSDV:0.127, VSDV:0.110, STATUS:FIXED, SATS:18, PDOP:3.265, HDOP:0.900, VDOP:3.139, TDOP:2.887, GDOP:1.526, NSDV:0.090, ESDV:0.090
--DT01-06-2021
--TM20:52:14
GPS,PN1311,LA41.292146144200,LN22.062632899600,EL216.933000,--
--GS,PN1311,N 4594540.3521,E592907.0272,EL171.4472,--
--GT,PN1311,SW1514,ST379197000,EW1514,ET379197000
--HSDV:0.014, VSDV:0.020, STATUS:FIXED, SATS:19, PDOP:2.400, HDOP:0.800, VDOP:2.263, TDOP:2.201, GDOP:0.957, NSDV:0.010, ESDV:0.010
--DT01-06-2021
--TM20:52:43
GPS,PN1312,LA41.292150151600,LN22.062671548600,EL217.186000,--K
--GS,PN1312,N 4594541.7035,E592915.9763,EL171.7004,--K
--GT,PN1312,SW1514,ST379228000,EW1514,ET379228000
--HSDV:0.014, VSDV:0.020, STATUS:FIXED, SATS:19, PDOP:2.384, HDOP:0.800, VDOP:2.246, TDOP:2.184, GDOP:0.957, NSDV:0.010, ESDV:0.010
--DT01-06-2021
--TM20:53:14

GPS,PN1313,LA41.292151918600,LN22.062677054800,EL217.348000,--K
--GS,PN1313,N 4594542.2650,E592917.2464,EL171.8624,--K
--GT,PN1313,SW1514,ST379242000,EW1514,ET379242000
--HSDV:0.014, VSDV:0.020, STATUS:FIXED, SATS:19, PDOP:2.611, HDOP:0.900, VDOP:2.451, TDOP:2.368, GDOP:1.100, NSDV:0.010, ESDV:0.010
--DT01-06-2021
--TM20:53:28
GPS,PN1314,LA41.292152484400,LN22.062681001000,EL217.513000,--
--GS,PN1314,N 4594542.4513,E592918.1595,EL172.0275,--
--GT,PN1314,SW1514,ST379259000,EW1514,ET379259000
--HSDV:0.014, VSDV:0.030, STATUS:FIXED, SATS:13, PDOP:2.906, HDOP:1.600, VDOP:2.426, TDOP:2.709, GDOP:1.052, NSDV:0.010, ESDV:0.010
--DT01-06-2021
--TM20:53:45
GPS,PN1315,LA41.292077476600,LN22.062666739600,EL218.122000,--O
--GS,PN1315,N 4594519.2697,E592915.1488,EL172.6358,--O
--GT,PN1315,SW1514,ST379301000,EW1514,ET379301000
--HSDV:0.014, VSDV:0.020, STATUS:FIXED, SATS:20, PDOP:2.410, HDOP:0.800, VDOP:2.273, TDOP:2.208, GDOP:0.964, NSDV:0.010, ESDV:0.010
--DT01-06-2021
--TM20:54:27
GPS,PN1316,LA41.292073734400,LN22.062664586200,EL218.355000,--O
--GS,PN1316,N 4594518.1089,E592914.6641,EL172.8687,--O
--GT,PN1316,SW1514,ST379307000,EW1514,ET379307000
--HSDV:0.014, VSDV:0.020, STATUS:FIXED, SATS:19, PDOP:2.149, HDOP:0.800, VDOP:1.995, TDOP:1.954, GDOP:0.896, NSDV:0.010, ESDV:0.010
--DT01-06-2021
--TM20:54:33
GPS,PN1317,LA41.292038540800,LN22.062685571800,EL218.672000,--O
--GS,PN1317,N 4594507.3145,E592919.6714,EL173.1855,--O
--GT,PN1317,SW1514,ST379321000,EW1514,ET379321000
--HSDV:0.045, VSDV:0.040, STATUS:FIXED, SATS:20, PDOP:2.523, HDOP:0.800, VDOP:2.393, TDOP:2.289, GDOP:1.061, NSDV:0.040, ESDV:0.020
--DT01-06-2021
--TM20:54:47
GPS,PN1318,LA41.292045669400,LN22.062701014000,EL218.584000,--O
--GS,PN1318,N 4594509.5597,E592923.2251,EL173.0977,--O
--GT,PN1318,SW1514,ST379329000,EW1514,ET379329000
--HSDV:0.014, VSDV:0.020, STATUS:FIXED, SATS:19, PDOP:2.429, HDOP:0.900, VDOP:2.256, TDOP:2.229, GDOP:0.965, NSDV:0.010, ESDV:0.010
--DT01-06-2021
--TM20:54:55
GPS,PN1319,LA41.292043227400,LN22.062702134200,EL218.781000,--P
--GS,PN1319,N 4594508.8097,E592923.4946,EL173.2947,--P
--GT,PN1319,SW1514,ST379349000,EW1514,ET379349000
--HSDV:0.014, VSDV:0.020, STATUS:FIXED, SATS:20, PDOP:2.148, HDOP:0.800, VDOP:1.994, TDOP:1.953, GDOP:0.896, NSDV:0.010, ESDV:0.010
--DT01-06-2021
--TM20:55:15
GPS,PN1320,LA41.292036581800,LN22.062689168200,EL219.420000,--P
--GS,PN1320,N 4594506.7209,E592920.5134,EL173.9335,--P
--GT,PN1320,SW1514,ST379358000,EW1514,ET379358000
--HSDV:0.014, VSDV:0.020, STATUS:FIXED, SATS:20, PDOP:2.148, HDOP:0.800, VDOP:1.994, TDOP:1.952, GDOP:0.897, NSDV:0.010, ESDV:0.010
--DT01-06-2021
--TM20:55:24
GPS,PN1321,LA41.292032049400,LN22.062679309600,EL219.891000,--P
--GS,PN1321,N 4594505.2933,E592918.2445,EL174.4045,--P
--GT,PN1321,SW1514,ST379363000,EW1514,ET379363000
--HSDV:0.014, VSDV:0.020, STATUS:FIXED, SATS:20, PDOP:2.148, HDOP:0.800, VDOP:1.994, TDOP:1.952, GDOP:0.897, NSDV:0.010, ESDV:0.010
--DT01-06-2021
--TM20:55:29
GPS,PN1322,LA41.292028100800,LN22.062685282000,EL219.894000,--P
--GS,PN1322,N 4594504.0930,E592919.6455,EL174.4075,--P
--GT,PN1322,SW1514,ST379368000,EW1514,ET379368000
--HSDV:0.014, VSDV:0.020, STATUS:FIXED, SATS:20, PDOP:2.148, HDOP:0.800, VDOP:1.994, TDOP:1.952, GDOP:0.897, NSDV:0.010, ESDV:0.010
--DT01-06-2021
--TM20:55:34
GPS,PN1323,LA41.292030979000,LN22.062692451400,EL219.627000,--P
--GS,PN1323,N 4594505.0023,E592921.2971,EL174.1405,--P
--GT,PN1323,SW1514,ST379373000,EW1514,ET379373000
--HSDV:0.014, VSDV:0.020, STATUS:FIXED, SATS:20, PDOP:2.148, HDOP:0.800, VDOP:1.994, TDOP:1.952, GDOP:0.897, NSDV:0.010, ESDV:0.010
--DT01-06-2021
--TM20:55:39
GPS,PN1324,LA41.292035393800,LN22.062706774600,EL218.916000,--P
--GS,PN1324,N 4594506.4069,E592924.6020,EL173.4296,--P
--GT,PN1324,SW1514,ST379382000,EW1514,ET379382000
--HSDV:0.014, VSDV:0.020, STATUS:FIXED, SATS:20, PDOP:2.148, HDOP:0.800, VDOP:1.993, TDOP:1.951, GDOP:0.897, NSDV:0.010, ESDV:0.010
--DT01-06-2021
--TM20:55:48
GPS,PN1325,LA41.292041671000,LN22.062742214200,EL218.974000,--
--GS,PN1325,N 4594508.4490,E592932.7976,EL173.4878,--
--GT,PN1325,SW1514,ST379404000,EW1514,ET379404000
--HSDV:0.014, VSDV:0.020, STATUS:FIXED, SATS:18, PDOP:3.134, HDOP:1.000, VDOP:2.970, TDOP:2.793, GDOP:1.422, NSDV:0.010, ESDV:0.010
--DT01-06-2021
--TM20:56:10
GPS,PN1326,LA41.292045719200,LN22.062749772400,EL219.327000,--
--GS,PN1326,N 4594509.7203,E592934.5348,EL173.8409,--
--GT,PN1326,SW1514,ST379412000,EW1514,ET379412000
--HSDV:0.014, VSDV:0.020, STATUS:FIXED, SATS:17, PDOP:2.461, HDOP:0.900, VDOP:2.291, TDOP:2.257, GDOP:0.983, NSDV:0.010, ESDV:0.010
--DT01-06-2021
--TM20:56:18
GPS,PN1327,LA41.292026983600,LN22.062743297200,EL219.093000,--P
--GS,PN1327,N 4594503.9213,E592933.1071,EL173.6067,--P
--GT,PN1327,SW1514,ST379433000,EW1514,ET379433000
--HSDV:0.014, VSDV:0.020, STATUS:FIXED, SATS:20, PDOP:2.147, HDOP:0.800, VDOP:1.992, TDOP:1.950, GDOP:0.898, NSDV:0.010, ESDV:0.010
--DT01-06-2021
--TM20:56:39
GPS,PN1328,LA41.292029710000,LN22.062756195400,EL219.300000,--P
--GS,PN1328,N 4594504.8008,E592936.0881,EL173.8138,--P
--GT,PN1328,SW1514,ST379438000,EW1514,ET379438000
--HSDV:0.014, VSDV:0.020, STATUS:FIXED, SATS:18, PDOP:2.438, HDOP:0.900, VDOP:2.266, TDOP:2.236, GDOP:0.973, NSDV:0.010, ESDV:0.010
--DT01-06-2021
--TM20:56:44
GPS,PN1329,LA41.292034906000,LN22.062769228000,EL219.457000,--P
--GS,PN1329,N 4594506.4426,E592939.0905,EL173.9709,--P
--GT,PN1329,SW1514,ST379447000,EW1514,ET379447000
--HSDV:0.014, VSDV:0.020, STATUS:FIXED, SATS:20, PDOP:2.403, HDOP:0.800, VDOP:2.266, TDOP:2.197, GDOP:0.973, NSDV:0.010, ESDV:0.010
--DT01-06-2021
--TM20:56:53
GPS,PN1330,LA41.292029755600,LN22.062775421800,EL219.619000,--P
--GS,PN1330,N 4594504.8722,E592940.5476,EL174.1329,--P
--GT,PN1330,SW1514,ST379452000,EW1514,ET379452000
--HSDV:0.014, VSDV:0.020, STATUS:FIXED, SATS:19, PDOP:2.145, HDOP:0.800, VDOP:1.990, TDOP:1.948, GDOP:0.898, NSDV:0.010, ESDV:0.010
--DT01-06-2021
--TM20:56:58
GPS,PN1331,LA41.292024855400,LN22.062760551400,EL219.489000,--P
--GS,PN1331,N 4594503.3162,E592937.1178,EL174.0028,--P
--GT,PN1331,SW1514,ST379458000,EW1514,ET379458000
--HSDV:0.014, VSDV:0.020, STATUS:FIXED, SATS:18, PDOP:2.546, HDOP:1.000, VDOP:2.341, TDOP:2.268, GDOP:1.157, NSDV:0.010, ESDV:0.010
--DT01-06-2021
--TM20:57:04
GPS,PN1332,LA41.292020134000,LN22.062748030600,EL219.283000,--P
--GS,PN1332,N 4594501.8224,E592934.2322,EL173.7967,--P
--GT,PN1332,SW1514,ST379464000,EW1514,ET379464000
--HSDV:0.014, VSDV:0.020, STATUS:FIXED, SATS:19, PDOP:2.507, HDOP:0.900, VDOP:2.340, TDOP:2.224, GDOP:1.157, NSDV:0.010, ESDV:0.010
--DT01-06-2021
--TM20:57:10

GPS,PN1333,LA41.292008821600,LN22.062766241200,EL220.120000,--O
--GS,PN1333,N 4594498.3869,E592938.5011,EL174.6337,--O
--GT,PN1333,SW1514,ST379490000,EW1514,ET379490000
--HSDV:0.014, VSDV:0.020, STATUS:FIXED, SATS:21, PDOP:2.144, HDOP:0.800, VDOP:1.989, TDOP:1.946, GDOP:0.899, NSDV:0.010, ESDV:0.010
--DT01-06-2021
--TM20:57:36
GPS,PN1334,LA41.291909338000,LN22.062765496600,EL220.757000,--
--GS,PN1334,N 4594467.6950,E592938.7228,EL175.2698,--
--GT,PN1334,SW1514,ST379538000,EW1514,ET379538000
--HSDV:0.014, VSDV:0.020, STATUS:FIXED, SATS:20, PDOP:2.457, HDOP:0.900, VDOP:2.286, TDOP:2.254, GDOP:0.977, NSDV:0.010, ESDV:0.010
--DT01-06-2021
--TM20:58:24
GPS,PN1335,LA41.291908090000,LN22.062762187600,EL221.447000,--
--GS,PN1335,N 4594467.3001,E592937.9602,EL175.9598,--
--GT,PN1335,SW1514,ST379546000,EW1514,ET379546000
--HSDV:0.014, VSDV:0.020, STATUS:FIXED, SATS:19, PDOP:2.457, HDOP:0.900, VDOP:2.286, TDOP:2.254, GDOP:0.977, NSDV:0.010, ESDV:0.010
--DT01-06-2021
--TM20:58:32
GPS,PN1336,LA41.291846942800,LN22.062844328200,EL221.555000,--O
--GS,PN1336,N 4594448.6818,E592957.2559,EL176.0677,--O
--GT,PN1336,SW1514,ST379592000,EW1514,ET379592000
--HSDV:0.014, VSDV:0.020, STATUS:FIXED, SATS:21, PDOP:2.626, HDOP:0.800, VDOP:2.501, TDOP:2.368, GDOP:1.135, NSDV:0.010, ESDV:0.010
--DT01-06-2021
--TM20:59:18
GPS,PN1337,LA41.291810272000,LN22.062808600600,EL222.068000,--
--GS,PN1337,N 4594437.2627,E592949.1139,EL176.5802,--
--GT,PN1337,SW1514,ST379617000,EW1514,ET379617000
--HSDV:0.014, VSDV:0.020, STATUS:FIXED, SATS:21, PDOP:2.139, HDOP:0.800, VDOP:1.984, TDOP:1.941, GDOP:0.900, NSDV:0.010, ESDV:0.010
--DT01-06-2021
--TM20:59:43
GPS,PN1338,LA41.291808089800,LN22.062803794600,EL222.703000,--
--GS,PN1338,N 4594436.5751,E592948.0078,EL177.2152,--
--GT,PN1338,SW1514,ST379622000,EW1514,ET379622000
--HSDV:0.014, VSDV:0.020, STATUS:FIXED, SATS:21, PDOP:2.139, HDOP:0.800, VDOP:1.984, TDOP:1.941, GDOP:0.900, NSDV:0.010, ESDV:0.010
--DT01-06-2021
--TM20:59:48
GPS,PN1339,LA41.291789725000,LN22.062858677200,EL222.408000,--
--GS,PN1339,N 4594431.0734,E592960.8112,EL176.9202,--
--GT,PN1339,SW1514,ST379640000,EW1514,ET379640000
--HSDV:0.014, VSDV:0.040, STATUS:FIXED, SATS:21, PDOP:2.572, HDOP:0.800, VDOP:2.444, TDOP:2.325, GDOP:1.098, NSDV:0.010, ESDV:0.010
--DT01-06-2021
--TM21:00:06
GPS,PN1340,LA41.291792085400,LN22.062870814600,EL222.440000,--O
--GS,PN1340,N 4594431.8378,E592963.6172,EL176.9523,--O
--GT,PN1340,SW1514,ST379661000,EW1514,ET379661000
--HSDV:0.014, VSDV:0.020, STATUS:FIXED, SATS:21, PDOP:2.137, HDOP:0.800, VDOP:1.982, TDOP:1.939, GDOP:0.900, NSDV:0.010, ESDV:0.010
--DT01-06-2021
--TM21:00:27
GPS,PN1341,LA41.291793141400,LN22.062876322600,EL222.746000,--O
--GS,PN1341,N 4594432.1800,E592964.8907,EL177.2584,--O
--GT,PN1341,SW1514,ST379669000,EW1514,ET379669000
--HSDV:0.014, VSDV:0.020, STATUS:FIXED, SATS:21, PDOP:2.137, HDOP:0.800, VDOP:1.982, TDOP:1.939, GDOP:0.900, NSDV:0.010, ESDV:0.010
--DT01-06-2021
--TM21:00:35
GPS,PN1342,LA41.291719003600,LN22.062881264800,EL223.131000,--
--GS,PN1342,N 4594409.3240,E592966.3311,EL177.6428,--
--GT,PN1342,SW1514,ST379714000,EW1514,ET379714000
--HSDV:0.014, VSDV:0.020, STATUS:FIXED, SATS:21, PDOP:2.279, HDOP:0.800, VDOP:2.134, TDOP:2.039, GDOP:1.019, NSDV:0.010, ESDV:0.010
--DT01-06-2021
--TM21:01:20
GPS,PN1343,LA41.291719085200,LN22.062885739000,EL223.537000,--
--GS,PN1343,N 4594409.3625,E592967.3686,EL178.0488,--
--GT,PN1343,SW1514,ST379720000,EW1514,ET379720000
--HSDV:0.028, VSDV:0.030, STATUS:FIXED, SATS:21, PDOP:2.134, HDOP:0.800, VDOP:1.978, TDOP:1.934, GDOP:0.901, NSDV:0.020, ESDV:0.020
--DT01-06-2021
--TM21:01:26
GPS,PN1344,LA41.291703781000,LN22.062846026800,EL222.954000,--
--GS,PN1344,N 4594404.5229,E592958.2176,EL177.4655,--
--GT,PN1344,SW1514,ST379736000,EW1514,ET379736000
--HSDV:0.014, VSDV:0.020, STATUS:FIXED, SATS:21, PDOP:2.133, HDOP:0.800, VDOP:1.977, TDOP:1.933, GDOP:0.901, NSDV:0.010, ESDV:0.010
--DT01-06-2021
--TM21:01:42
GPS,PN1345,LA41.291702800000,LN22.062841195000,EL223.845000,--
--GS,PN1345,N 4594404.2058,E592957.1007,EL178.3564,--
--GT,PN1345,SW1514,ST379744000,EW1514,ET379744000
--HSDV:0.014, VSDV:0.020, STATUS:FIXED, SATS:21, PDOP:2.133, HDOP:0.800, VDOP:1.977, TDOP:1.933, GDOP:0.901, NSDV:0.010, ESDV:0.010
--DT01-06-2021
--TM21:01:50
GPS,PN1346,LA41.291646811600,LN22.062864325000,EL223.565000,--
--GS,PN1346,N 4594387.0030,E592962.6879,EL178.0761,--
--GT,PN1346,SW1514,ST379769000,EW1514,ET379769000
--HSDV:0.014, VSDV:0.020, STATUS:FIXED, SATS:21, PDOP:2.828, HDOP:0.800, VDOP:2.713, TDOP:2.557, GDOP:1.210, NSDV:0.010, ESDV:0.010
--DT01-06-2021
--TM21:02:15
GPS,PN1347,LA41.291644972600,LN22.062859941400,EL224.363000,--
--GS,PN1347,N 4594386.4226,E592961.6784,EL178.8740,--
--GT,PN1347,SW1514,ST379776000,EW1514,ET379776000
--HSDV:0.014, VSDV:0.020, STATUS:FIXED, SATS:21, PDOP:2.131, HDOP:0.800, VDOP:1.975, TDOP:1.931, GDOP:0.901, NSDV:0.010, ESDV:0.010
--DT01-06-2021
--TM21:02:22
GPS,PN1348,LA41.291645430400,LN22.062907226200,EL223.752000,--
--GS,PN1348,N 4594386.7048,E592972.6449,EL178.2633,--
--GT,PN1348,SW1514,ST379792000,EW1514,ET379792000
--HSDV:0.014, VSDV:0.020, STATUS:FIXED, SATS:18, PDOP:2.622, HDOP:0.900, VDOP:2.463, TDOP:2.374, GDOP:1.113, NSDV:0.010, ESDV:0.010
--DT01-06-2021
--TM21:02:38
GPS,PN1349,LA41.291645162800,LN22.062909911800,EL224.579000,--
--GS,PN1349,N 4594386.6302,E592973.2689,EL179.0903,--
--GT,PN1349,SW1514,ST379815000,EW1514,ET379815000
--HSDV:0.014, VSDV:0.020, STATUS:FIXED, SATS:19, PDOP:3.015, HDOP:0.900, VDOP:2.878, TDOP:2.676, GDOP:1.389, NSDV:0.010, ESDV:0.010
--DT01-06-2021
--TM21:03:01
GPS,PN1350,LA41.291579366800,LN22.062928868200,EL224.136000,--T
--GS,PN1350,N 4594366.3894,E592977.9270,EL178.6468,--T
--GT,PN1350,SW1514,ST379897000,EW1514,ET379897000
--HSDV:0.058, VSDV:0.050, STATUS:FIXED, SATS:17, PDOP:2.528, HDOP:0.900, VDOP:2.362, TDOP:2.307, GDOP:1.033, NSDV:0.050, ESDV:0.030
--DT01-06-2021
--TM21:04:23
GPS,PN1351,LA41.291580584800,LN22.062935277400,EL224.686000,--T
--GS,PN1351,N 4594366.7843,E592979.4088,EL179.1968,--T
--GT,PN1351,SW1514,ST379902000,EW1514,ET379902000
--HSDV:0.050, VSDV:0.060, STATUS:FIXED, SATS:21, PDOP:2.122, HDOP:0.800, VDOP:1.965, TDOP:1.921, GDOP:0.900, NSDV:0.040, ESDV:0.030
--DT01-06-2021
--TM21:04:28
GPS,PN1352,LA41.291567882200,LN22.062892732600,EL224.050000,--T
--GS,PN1352,N 4594362.7388,E592969.5904,EL178.5605,--T
--GT,PN1352,SW1514,ST379916000,EW1514,ET379916000
--HSDV:0.014, VSDV:0.020, STATUS:FIXED, SATS:21, PDOP:2.122, HDOP:0.800, VDOP:1.965, TDOP:1.921, GDOP:0.900, NSDV:0.010, ESDV:0.010
--DT01-06-2021
--TM21:04:42

GPS,PN1353,LA41.291565632800,LN22.062891429400,EL224.237000,--T
--GS,PN1353,N 4594362.0410,E592969.2971,EL178.7475,--T
--GT,PN1353,SW1514,ST379920000,EW1514,ET379920000
--HSDV:0.014, VSDV:0.020, STATUS:FIXED, SATS:21, PDOP:2.122, HDOP:0.800, VDOP:1.965, TDOP:1.921, GDOP:0.900, NSDV:0.010, ESDV:0.010
--DT01-06-2021
--TM21:04:46
GPS,PN1354,LA41.291564776600,LN22.062888211600,EL223.671000,--T
--GS,PN1354,N 4594361.7673,E592968.5541,EL178.1815,--T
--GT,PN1354,SW1514,ST379925000,EW1514,ET379925000
--HSDV:0.014, VSDV:0.020, STATUS:FIXED, SATS:21, PDOP:2.121, HDOP:0.800, VDOP:1.964, TDOP:1.920, GDOP:0.900, NSDV:0.010, ESDV:0.010
--DT01-06-2021
--TM21:04:51
GPS,PN1355,LA41.291511706000,LN22.062961421200,EL224.207000,--T
--GS,PN1355,N 4594345.6139,E592985.7464,EL178.7174,--T
--GT,PN1355,SW1514,ST379952000,EW1514,ET379952000
--HSDV:0.014, VSDV:0.020, STATUS:FIXED, SATS:21, PDOP:2.431, HDOP:0.800, VDOP:2.296, TDOP:2.216, GDOP:1.001, NSDV:0.010, ESDV:0.010
--DT01-06-2021
--TM21:05:18
GPS,PN1356,LA41.291513047000,LN22.062965020000,EL224.716000,--T
--GS,PN1356,N 4594346.0383,E592986.5759,EL179.2264,--T
--GT,PN1356,SW1514,ST379957000,EW1514,ET379957000
--HSDV:0.014, VSDV:0.030, STATUS:FIXED, SATS:21, PDOP:2.431, HDOP:0.800, VDOP:2.296, TDOP:2.216, GDOP:1.001, NSDV:0.010, ESDV:0.010
--DT01-06-2021
--TM21:05:23
GPS,PN1357,LA41.291481656200,LN22.062945797200,EL224.429000,--T
--GS,PN1357,N 4594336.2972,E592982.2414,EL178.9391,--T
--GT,PN1357,SW1514,ST379967000,EW1514,ET379967000
--HSDV:0.014, VSDV:0.020, STATUS:FIXED, SATS:20, PDOP:2.118, HDOP:0.800, VDOP:1.961, TDOP:1.918, GDOP:0.899, NSDV:0.010, ESDV:0.010
--DT01-06-2021
--TM21:05:33
GPS,PN1358,LA41.291476531600,LN22.062937001200,EL223.622000,--T
--GS,PN1358,N 4594334.6901,E592980.2214,EL178.1320,--T
--GT,PN1358,SW1514,ST379971000,EW1514,ET379971000
--HSDV:0.014, VSDV:0.020, STATUS:FIXED, SATS:20, PDOP:2.118, HDOP:0.800, VDOP:1.961, TDOP:1.918, GDOP:0.899, NSDV:0.010, ESDV:0.010
--DT01-06-2021
--TM21:05:37
GPS,PN1359,LA41.291449769800,LN22.062966983200,EL224.545000,--PR
--GS,PN1359,N 4594326.5238,E592987.2823,EL179.0549,--PR
--GT,PN1359,SW1514,ST379986000,EW1514,ET379986000
--HSDV:0.014, VSDV:0.020, STATUS:FIXED, SATS:20, PDOP:2.406, HDOP:0.800, VDOP:2.269, TDOP:2.196, GDOP:0.983, NSDV:0.010, ESDV:0.010
--DT01-06-2021
--TM21:05:52
GPS,PN1360,LA41.291453551000,LN22.062964864600,EL224.595000,--PR
--GS,PN1360,N 4594327.6839,E592986.7758,EL179.1049,--PR
--GT,PN1360,SW1514,ST379989000,EW1514,ET379989000
--HSDV:0.014, VSDV:0.020, STATUS:FIXED, SATS:21, PDOP:2.117, HDOP:0.800, VDOP:1.960, TDOP:1.917, GDOP:0.899, NSDV:0.010, ESDV:0.010
--DT01-06-2021
--TM21:05:55
GPS,PN1361,LA41.291462212600,LN22.062988930600,EL224.547000,--PR
--GS,PN1361,N 4594330.4277,E592992.3239,EL179.0571,--PR
--GT,PN1361,SW1514,ST379995000,EW1514,ET379995000
--HSDV:0.014, VSDV:0.020, STATUS:FIXED, SATS:21, PDOP:2.117, HDOP:0.800, VDOP:1.960, TDOP:1.917, GDOP:0.899, NSDV:0.010, ESDV:0.010
--DT01-06-2021
--TM21:06:01
GPS,PN1362,LA41.291450552800,LN22.062999915400,EL224.651000,--K
--GS,PN1362,N 4594326.8635,E592994.9183,EL179.1610,--K
--GT,PN1362,SW1514,ST380024000,EW1514,ET380024000
--HSDV:0.014, VSDV:0.020, STATUS:FIXED, SATS:21, PDOP:2.114, HDOP:0.800, VDOP:1.957, TDOP:1.914, GDOP:0.899, NSDV:0.010, ESDV:0.010
--DT01-06-2021
--TM21:06:30
GPS,PN1363,LA41.291451577600,LN22.063003685800,EL224.508000,--K
--GS,PN1363,N 4594327.1909,E592995.7888,EL179.0181,--K
--GT,PN1363,SW1514,ST380027000,EW1514,ET380027000
--HSDV:0.014, VSDV:0.020, STATUS:FIXED, SATS:21, PDOP:2.114, HDOP:0.800, VDOP:1.957, TDOP:1.914, GDOP:0.899, NSDV:0.010, ESDV:0.010
--DT01-06-2021
--TM21:06:33
GPS,PN1364,LA41.291451836800,LN22.063009292800,EL225.145000,--
--GS,PN1364,N 4594327.2876,E592997.0884,EL179.6551,--
--GT,PN1364,SW1514,ST380031000,EW1514,ET380031000
--HSDV:0.014, VSDV:0.020, STATUS:FIXED, SATS:21, PDOP:2.114, HDOP:0.800, VDOP:1.957, TDOP:1.914, GDOP:0.899, NSDV:0.010, ESDV:0.010
--DT01-06-2021
--TM21:06:37
GPS,PN1365,LA41.291453836600,LN22.063018081600,EL225.086000,--
--GS,PN1365,N 4594327.9307,E592999.1191,EL179.5962,--
--GT,PN1365,SW1514,ST380035000,EW1514,ET380035000
--HSDV:0.014, VSDV:0.020, STATUS:FIXED, SATS:18, PDOP:2.154, HDOP:0.900, VDOP:1.957, TDOP:1.957, GDOP:0.899, NSDV:0.010, ESDV:0.010
--DT01-06-2021
--TM21:06:41
GPS,PN1366,LA41.291436149800,LN22.062974422600,EL224.312000,--T
--GS,PN1366,N 4594322.3443,E592989.0620,EL178.8218,--T
--GT,PN1366,SW1514,ST380047000,EW1514,ET380047000
--HSDV:0.014, VSDV:0.020, STATUS:FIXED, SATS:21, PDOP:2.111, HDOP:0.800, VDOP:1.954, TDOP:1.911, GDOP:0.898, NSDV:0.010, ESDV:0.010
--DT01-06-2021
--TM21:06:53
GPS,PN1367,LA41.291434049200,LN22.062971617600,EL223.864000,--T
--GS,PN1367,N 4594321.6880,E592988.4197,EL178.3738,--T
--GT,PN1367,SW1514,ST380051000,EW1514,ET380051000
--HSDV:0.014, VSDV:0.020, STATUS:FIXED, SATS:21, PDOP:2.111, HDOP:0.800, VDOP:1.954, TDOP:1.911, GDOP:0.898, NSDV:0.010, ESDV:0.010
--DT01-06-2021
--TM21:06:57
GPS,PN1368,LA41.291376866800,LN22.063047686200,EL224.505000,--K
--GS,PN1368,N 4594304.2747,E593006.2917,EL179.0146,--K
--GT,PN1368,SW1514,ST380080000,EW1514,ET380080000
--HSDV:0.014, VSDV:0.020, STATUS:FIXED, SATS:20, PDOP:2.470, HDOP:0.900, VDOP:2.300, TDOP:2.256, GDOP:1.006, NSDV:0.010, ESDV:0.010
--DT01-06-2021
--TM21:07:26
GPS,PN1369,LA41.291378594800,LN22.063051881400,EL224.587000,--K
--GS,PN1369,N 4594304.8203,E593007.2580,EL179.0967,--K
--GT,PN1369,SW1514,ST380084000,EW1514,ET380084000
--HSDV:0.014, VSDV:0.020, STATUS:FIXED, SATS:20, PDOP:2.470, HDOP:0.900, VDOP:2.300, TDOP:2.256, GDOP:1.006, NSDV:0.010, ESDV:0.010
--DT01-06-2021
--TM21:07:30
GPS,PN1370,LA41.291381041000,LN22.063057577800,EL225.102000,--
--GS,PN1370,N 4594305.5919,E593008.5696,EL179.6117,--
--GT,PN1370,SW1514,ST380088000,EW1514,ET380088000
--HSDV:0.014, VSDV:0.020, STATUS:FIXED, SATS:20, PDOP:2.470, HDOP:0.900, VDOP:2.300, TDOP:2.256, GDOP:1.006, NSDV:0.010, ESDV:0.010
--DT01-06-2021
--TM21:07:34
GPS,PN1371,LA41.291381270800,LN22.063064392000,EL225.079000,--
--GS,PN1371,N 4594305.6831,E593010.1494,EL179.5888,--
--GT,PN1371,SW1514,ST380092000,EW1514,ET380092000
--HSDV:0.028, VSDV:0.030, STATUS:FIXED, SATS:20, PDOP:2.470, HDOP:0.900, VDOP:2.300, TDOP:2.256, GDOP:1.006, NSDV:0.020, ESDV:0.020
--DT01-06-2021
--TM21:07:38
GPS,PN1372,LA41.291346251200,LN22.063030561000,EL224.348000,--T
--GS,PN1372,N 4594294.7790,E593002.4407,EL178.8573,--T
--GT,PN1372,SW1514,ST380105000,EW1514,ET380105000
--HSDV:0.014, VSDV:0.020, STATUS:FIXED, SATS:20, PDOP:2.471, HDOP:0.900, VDOP:2.301, TDOP:2.256, GDOP:1.007, NSDV:0.010, ESDV:0.010
--DT01-06-2021
--TM21:07:51

GPS,PN1373,LA41.291343539200,LN22.063023403600,EL224.478000,--T
--GS,PN1373,N 4594293.9211,E593000.7912,EL178.9873,--T
--GT,PN1373,SW1514,ST380108000,EW1514,ET380108000
--HSDV:0.014, VSDV:0.020, STATUS:FIXED, SATS:20, PDOP:2.471, HDOP:0.900, VDOP:2.301, TDOP:2.256, GDOP:1.007, NSDV:0.010, ESDV:0.010
--DT01-06-2021
--TM21:07:54
GPS,PN1374,LA41.291385081400,LN22.063005842800,EL224.346000,--T
--GS,PN1374,N 4594306.6840,E592996.5529,EL178.8555,--T
--GT,PN1374,SW1514,ST380121000,EW1514,ET380121000
--HSDV:0.014, VSDV:0.020, STATUS:FIXED, SATS:20, PDOP:2.471, HDOP:0.900, VDOP:2.301, TDOP:2.256, GDOP:1.008, NSDV:0.010, ESDV:0.010
--DT01-06-2021
--TM21:08:07
GPS,PN1375,LA41.291382481600,LN22.063000064200,EL223.918000,--T
--GS,PN1375,N 4594305.8648,E592995.2228,EL178.4275,--T
--GT,PN1375,SW1514,ST380124000,EW1514,ET380124000
--HSDV:0.014, VSDV:0.020, STATUS:FIXED, SATS:20, PDOP:2.471, HDOP:0.900, VDOP:2.301, TDOP:2.256, GDOP:1.008, NSDV:0.010, ESDV:0.010
--DT01-06-2021
--TM21:08:10
GPS,PN1376,LA41.291362653400,LN22.063083086200,EL225.355000,--O
--GS,PN1376,N 4594299.9956,E593014.5596,EL179.8647,--O
--GT,PN1376,SW1514,ST380153000,EW1514,ET380153000
--HSDV:0.014, VSDV:0.030, STATUS:FIXED, SATS:20, PDOP:2.472, HDOP:0.900, VDOP:2.302, TDOP:2.256, GDOP:1.009, NSDV:0.010, ESDV:0.010
--DT01-06-2021
--TM21:08:39
GPS,PN1377,LA41.291303458600,LN22.063094084800,EL224.394000,--T
--GS,PN1377,N 4594281.7675,E593017.3458,EL178.9032,--T
--GT,PN1377,SW1514,ST380175000,EW1514,ET380175000
--HSDV:0.078, VSDV:0.150, STATUS:FIXED, SATS:19, PDOP:2.692, HDOP:1.000, VDOP:2.499, TDOP:2.437, GDOP:1.143, NSDV:0.060, ESDV:0.050
--DT01-06-2021
--TM21:09:01
GPS,PN1378,LA41.291278216000,LN22.063120818400,EL224.814000,--O
--GS,PN1378,N 4594274.0602,E593023.6472,EL179.3231,--O
--GT,PN1378,SW1514,ST380189000,EW1514,ET380189000
--HSDV:0.014, VSDV:0.030, STATUS:FIXED, SATS:20, PDOP:2.473, HDOP:0.900, VDOP:2.303, TDOP:2.257, GDOP:1.010, NSDV:0.010, ESDV:0.010
--DT01-06-2021
--TM21:09:15
GPS,PN1379,LA41.291259545200,LN22.063077846400,EL224.467000,--T
--GS,PN1379,N 4594268.1722,E593013.7533,EL178.9758,--T
--GT,PN1379,SW1514,ST380203000,EW1514,ET380203000
--HSDV:0.014, VSDV:0.020, STATUS:FIXED, SATS:19, PDOP:2.473, HDOP:0.900, VDOP:2.303, TDOP:2.257, GDOP:1.010, NSDV:0.010, ESDV:0.010
--DT01-06-2021
--TM21:09:29
GPS,PN1380,LA41.291258299600,LN22.063071014200,EL224.335000,--T
--GS,PN1380,N 4594267.7676,E593012.1734,EL178.8437,--T
--GT,PN1380,SW1514,ST380207000,EW1514,ET380207000
--HSDV:0.028, VSDV:0.050, STATUS:FIXED, SATS:16, PDOP:2.552, HDOP:1.100, VDOP:2.303, TDOP:2.344, GDOP:1.010, NSDV:0.020, ESDV:0.020
--DT01-06-2021
--TM21:09:33
GPS,PN1381,LA41.291203174600,LN22.063104538000,EL224.539000,--T
--GS,PN1381,N 4594250.8621,E593020.1685,EL179.0474,--T
--GT,PN1381,SW1514,ST380223000,EW1514,ET380223000
--HSDV:0.022, VSDV:0.030, STATUS:FIXED, SATS:17, PDOP:4.673, HDOP:1.100, VDOP:4.542, TDOP:4.211, GDOP:2.027, NSDV:0.020, ESDV:0.010
--DT01-06-2021
--TM21:09:49
GPS,PN1382,LA41.291200150600,LN22.063094757400,EL224.142000,--T
--GS,PN1382,N 4594249.9001,E593017.9117,EL178.6504,--T
--GT,PN1382,SW1514,ST380226000,EW1514,ET380226000
--HSDV:0.014, VSDV:0.030, STATUS:FIXED, SATS:19, PDOP:4.007, HDOP:0.900, VDOP:3.905, TDOP:3.613, GDOP:1.734, NSDV:0.010, ESDV:0.010
--DT01-06-2021
--TM21:09:52
GPS,PN1383,LA41.291214410800,LN22.063131852400,EL224.980000,--T
--GS,PN1383,N 4594254.4098,E593026.4599,EL179.4887,--T
--GT,PN1383,SW1514,ST380235000,EW1514,ET380235000
--HSDV:0.036, VSDV:0.040, STATUS:FIXED, SATS:18, PDOP:2.658, HDOP:0.900, VDOP:2.501, TDOP:2.399, GDOP:1.145, NSDV:0.030, ESDV:0.020
--DT01-06-2021
--TM21:10:01
GPS,PN1384,LA41.291214928600,LN22.063142577400,EL225.359000,--T
--GS,PN1384,N 4594254.6016,E593028.9457,EL179.8677,--T
--GT,PN1384,SW1514,ST380239000,EW1514,ET380239000
--HSDV:0.014, VSDV:0.020, STATUS:FIXED, SATS:20, PDOP:2.473, HDOP:0.900, VDOP:2.303, TDOP:2.256, GDOP:1.011, NSDV:0.010, ESDV:0.010
--DT01-06-2021
--TM21:10:05
GPS,PN1385,LA41.291220785800,LN22.063146502600,EL225.385000,--O
--GS,PN1385,N 4594256.4202,E593029.8329,EL179.8938,--O
--GT,PN1385,SW1514,ST380247000,EW1514,ET380247000
--HSDV:0.014, VSDV:0.020, STATUS:FIXED, SATS:17, PDOP:2.511, HDOP:1.000, VDOP:2.303, TDOP:2.298, GDOP:1.011, NSDV:0.010, ESDV:0.010
--DT01-06-2021
--TM21:10:13
GPS,PN1386,LA41.291144952400,LN22.063162359400,EL224.900000,--T
--GS,PN1386,N 4594233.0737,E593033.8121,EL179.4082,--T
--GT,PN1386,SW1514,ST380275000,EW1514,ET380275000
--HSDV:0.014, VSDV:0.050, STATUS:FIXED, SATS:16, PDOP:4.098, HDOP:1.100, VDOP:3.948, TDOP:3.703, GDOP:1.756, NSDV:0.010, ESDV:0.010
--DT01-06-2021
--TM21:10:41
GPS,PN1387,LA41.291146151200,LN22.063165898200,EL225.346000,--T
--GS,PN1387,N 4594233.4541,E593034.6282,EL179.8542,--T
--GT,PN1387,SW1514,ST380278000,EW1514,ET380278000
--HSDV:0.014, VSDV:0.030, STATUS:FIXED, SATS:17, PDOP:4.073, HDOP:1.000, VDOP:3.948, TDOP:3.675, GDOP:1.756, NSDV:0.010, ESDV:0.010
--DT01-06-2021
--TM21:10:44
GPS,PN1388,LA41.291147642200,LN22.063173504400,EL225.287000,--T
--GS,PN1388,N 4594233.9367,E593036.3867,EL179.7953,--T
--GT,PN1388,SW1514,ST380281000,EW1514,ET380281000
--HSDV:0.122, VSDV:0.130, STATUS:FIXED, SATS:18, PDOP:2.968, HDOP:1.000, VDOP:2.794, TDOP:2.724, GDOP:1.178, NSDV:0.100, ESDV:0.070
--DT01-06-2021
--TM21:10:47
GPS,PN1389,LA41.291126855200,LN22.063126942000,EL224.912000,--T
--GS,PN1389,N 4594227.3852,E593025.6683,EL179.4199,--T
--GT,PN1389,SW1514,ST380293000,EW1514,ET380293000
--HSDV:0.022, VSDV:0.040, STATUS:FIXED, SATS:19, PDOP:4.429, HDOP:0.900, VDOP:4.337, TDOP:3.939, GDOP:2.025, NSDV:0.010, ESDV:0.020
--DT01-06-2021
--TM21:10:59
GPS,PN1390,LA41.291123696800,LN22.063115086000,EL224.692000,--T
--GS,PN1390,N 4594226.3755,E593022.9306,EL179.1998,--T
--GT,PN1390,SW1514,ST380297000,EW1514,ET380297000
--HSDV:0.014, VSDV:0.030, STATUS:FIXED, SATS:17, PDOP:2.554, HDOP:1.100, VDOP:2.305, TDOP:2.345, GDOP:1.013, NSDV:0.010, ESDV:0.010
--DT01-06-2021
--TM21:11:03
GPS,PN1391,LA41.291063384800,LN22.063193601400,EL224.879000,--T
--GS,PN1391,N 4594208.0042,E593041.3829,EL179.3867,--T
--GT,PN1391,SW1514,ST380347000,EW1514,ET380347000
--HSDV:0.014, VSDV:0.020, STATUS:FIXED, SATS:20, PDOP:2.474, HDOP:0.900, VDOP:2.305, TDOP:2.257, GDOP:1.014, NSDV:0.010, ESDV:0.010
--DT01-06-2021
--TM21:11:53
GPS,PN1392,LA41.291065421800,LN22.063200800200,EL225.284000,--T
--GS,PN1392,N 4594208.6541,E593043.0447,EL179.7917,--T
--GT,PN1392,SW1514,ST380353000,EW1514,ET380353000
--HSDV:0.014, VSDV:0.020, STATUS:FIXED, SATS:20, PDOP:2.474, HDOP:0.900, VDOP:2.305, TDOP:2.257, GDOP:1.014, NSDV:0.010, ESDV:0.010
--DT01-06-2021
--TM21:11:59

GPS,PN1393,LA41.291052748600,LN22.0
63162691800,EL224.917000,--T
--GS,PN1393,N 4594204.6308,E
593034.2551,EL179.4244,--T
--
GT,PN1393,SW1514,ST380364000,EW15
14,ET380364000
--HSDV:0.014, VSDV:0.030,
STATUS:FIXED, SATS:20, PDOP:2.474,
HDOP:0.900, VDOP:2.305, TDOP:2.257,
GDOP:1.014, NSDV:0.010, ESDV:0.010
--DT01-06-2021
--TM21:12:11
GPS,PN1394,LA41.291051260600,LN22.0
63156738600,EL224.588000,--T
--GS,PN1394,N 4594204.1540,E
593032.8801,EL179.0954,--T
--
GT,PN1394,SW1514,ST380371000,EW15
14,ET380371000
--HSDV:0.014, VSDV:0.020,
STATUS:FIXED, SATS:20, PDOP:2.474,
HDOP:0.900, VDOP:2.305, TDOP:2.257,
GDOP:1.014, NSDV:0.010, ESDV:0.010
--DT01-06-2021
--TM21:12:17
GPS,PN1395,LA41.290971782200,LN22.0
63200592600,EL225.097000,--T
--GS,PN1395,N 4594179.7666,E
593043.3682,EL179.6039,--T
--
GT,PN1395,SW1514,ST380399000,EW15
14,ET380399000
--HSDV:0.014, VSDV:0.030,
STATUS:FIXED, SATS:20, PDOP:4.141,
HDOP:0.900, VDOP:4.042, TDOP:3.727,
GDOP:1.805, NSDV:0.010, ESDV:0.010
--DT01-06-2021
--TM21:12:46
GPS,PN1396,LA41.290969952800,LN22.0
63194210400,EL224.625000,--T
--GS,PN1396,N 4594179.1832,E
593041.8950,EL179.1319,--T
--
GT,PN1396,SW1514,ST380404000,EW15
14,ET380404000
--HSDV:0.014, VSDV:0.020,
STATUS:FIXED, SATS:20, PDOP:2.474,
HDOP:0.900, VDOP:2.305, TDOP:2.257,
GDOP:1.015, NSDV:0.010, ESDV:0.010
--DT01-06-2021
--TM21:12:51
GPS,PN1397,LA41.290982623000,LN22.0
63236268000,EL225.303000,--T
--GS,PN1397,N 4594183.2174,E
593051.6007,EL179.8102,--T
--
GT,PN1397,SW1514,ST380418000,EW15
14,ET380418000
--HSDV:0.022, VSDV:0.030,
STATUS:FIXED, SATS:20, PDOP:2.474,
HDOP:0.900, VDOP:2.305, TDOP:2.257,
GDOP:1.015, NSDV:0.020, ESDV:0.010
--DT01-06-2021
--TM21:13:04
GPS,PN1398,LA41.290984823800,LN22.0
63241322400,EL225.621000,--T
--GS,PN1398,N 4594183.9114,E
593052.7645,EL180.1282,--T
--
GT,PN1398,SW1514,ST380423000,EW15
14,ET380423000
--HSDV:0.014, VSDV:0.020,
STATUS:FIXED, SATS:20, PDOP:2.474,
HDOP:0.900, VDOP:2.305, TDOP:2.257,
GDOP:1.015, NSDV:0.010, ESDV:0.010
--DT01-06-2021
--TM21:13:09
GPS,PN1399,LA41.290915123600,LN22.0
63266202600,EL225.534000,--T
--GS,PN1399,N 4594162.4839,E
593058.8125,EL180.0408,--T
--
GT,PN1399,SW1514,ST380445000,EW15
14,ET380445000
--HSDV:0.022, VSDV:0.030,
STATUS:FIXED, SATS:20, PDOP:2.475,
HDOP:0.900, VDOP:2.306, TDOP:2.257,
GDOP:1.017, NSDV:0.020, ESDV:0.010
--DT01-06-2021
--TM21:13:31
GPS,PN1400,LA41.290916762200,LN22.0
63277563000,EL225.785000,--T
--GS,PN1400,N 4594163.0232,E
593061.4413,EL180.2918,--T
--
GT,PN1400,SW1514,ST380451000,EW15
14,ET380451000
--HSDV:0.014, VSDV:0.030,
STATUS:FIXED, SATS:20, PDOP:2.475,
HDOP:0.900, VDOP:2.306, TDOP:2.257,
GDOP:1.017, NSDV:0.010, ESDV:0.010
--DT01-06-2021
--TM21:13:37
GPS,PN1401,LA41.290904629000,LN22.0
63234393600,EL225.394000,--T
--GS,PN1401,N 4594159.1514,E
593051.4755,EL179.9005,--T
--
GT,PN1401,SW1514,ST380464000,EW15
14,ET380464000
--HSDV:0.086, VSDV:0.080,
STATUS:FIXED, SATS:20, PDOP:2.474,
HDOP:0.900, VDOP:2.305, TDOP:2.256,
GDOP:1.017, NSDV:0.070, ESDV:0.050
--DT01-06-2021
--TM21:13:50
GPS,PN1402,LA41.290903631800,LN22.0
63226884000,EL225.130000,--T
--GS,PN1402,N 4594158.8214,E
593049.7375,EL179.6365,--T
--
GT,PN1402,SW1514,ST380471000,EW15
14,ET380471000
--HSDV:0.014, VSDV:0.020,
STATUS:FIXED, SATS:20, PDOP:2.474,
HDOP:0.900, VDOP:2.305, TDOP:2.256,
GDOP:1.017, NSDV:0.010, ESDV:0.010
--DT01-06-2021
--TM21:13:57
GPS,PN1403,LA41.290884011800,LN22.0
63250280400,EL225.115000,--P
--GS,PN1403,N 4594152.8387,E
593055.2426,EL179.6214,--P
--
GT,PN1403,SW1514,ST380499000,EW15
14,ET380499000
--HSDV:0.014, VSDV:0.020,
STATUS:FIXED, SATS:20, PDOP:2.474,
HDOP:0.900, VDOP:2.305, TDOP:2.256,
GDOP:1.017, NSDV:0.010, ESDV:0.010
--DT01-06-2021
--TM21:14:25
GPS,PN1404,LA41.290884101200,LN22.0
63253085400,EL225.353000,--P
--GS,PN1404,N 4594152.8746,E
593055.8929,EL179.8594,--P
--
GT,PN1404,SW1514,ST380504000,EW15
14,ET380504000
--HSDV:0.014, VSDV:0.020,
STATUS:FIXED, SATS:20, PDOP:2.474,
HDOP:0.900, VDOP:2.305, TDOP:2.256,
GDOP:1.017, NSDV:0.010, ESDV:0.010
--DT01-06-2021
--TM21:14:30
GPS,PN1405,LA41.290883383600,LN22.0
63235043400,EL224.746000,--P
--GS,PN1405,N 4594152.5994,E
593051.7106,EL179.2523,--P
--
GT,PN1405,SW1514,ST380512000,EW15
14,ET380512000
--HSDV:0.014, VSDV:0.020,
STATUS:FIXED, SATS:20, PDOP:2.474,
HDOP:0.900, VDOP:2.305, TDOP:2.256,
GDOP:1.017, NSDV:0.010, ESDV:0.010
--DT01-06-2021
--TM21:14:38
GPS,PN1406,LA41.290883692000,LN22.0
63221182200,EL224.428000,--P
--GS,PN1406,N 4594152.6532,E
593048.4940,EL178.9343,--P
--
GT,PN1406,SW1514,ST380518000,EW15
14,ET380518000
--HSDV:0.014, VSDV:0.020,
STATUS:FIXED, SATS:20, PDOP:2.474,
HDOP:0.900, VDOP:2.305, TDOP:2.256,
GDOP:1.017, NSDV:0.010, ESDV:0.010
--DT01-06-2021
--TM21:14:44
GPS,PN1407,LA41.290874384200,LN22.0
63225195600,EL224.399000,--P
--GS,PN1407,N 4594149.7938,E
593049.4619,EL178.9052,--P
--
GT,PN1407,SW1514,ST380524000,EW15
14,ET380524000
--HSDV:0.014, VSDV:0.020,
STATUS:FIXED, SATS:20, PDOP:2.474,
HDOP:0.900, VDOP:2.305, TDOP:2.255,
GDOP:1.018, NSDV:0.010, ESDV:0.010
--DT01-06-2021
--TM21:14:50
GPS,PN1408,LA41.290875911800,LN22.0
63238785600,EL224.764000,--P
--GS,PN1408,N 4594150.3056,E
593052.6083,EL179.2703,--P
--
GT,PN1408,SW1514,ST380530000,EW15
14,ET380530000
--HSDV:0.014, VSDV:0.020,
STATUS:FIXED, SATS:20, PDOP:2.474,
HDOP:0.900, VDOP:2.305, TDOP:2.255,
GDOP:1.018, NSDV:0.010, ESDV:0.010
--DT01-06-2021
--TM21:14:56
GPS,PN1409,LA41.290873094200,LN22.0
63251937000,EL225.132000,--P
--GS,PN1409,N 4594149.4757,E
593055.6702,EL179.6383,--P
--
GT,PN1409,SW1514,ST380537000,EW15
14,ET380537000
--HSDV:0.014, VSDV:0.020,
STATUS:FIXED, SATS:20, PDOP:2.474,
HDOP:0.900, VDOP:2.305, TDOP:2.255,
GDOP:1.018, NSDV:0.010, ESDV:0.010
--DT01-06-2021
--TM21:15:03
GPS,PN1410,LA41.290870286200,LN22.0
63259525800,EL225.336000,--P
--GS,PN1410,N 4594148.6321,E
593057.4417,EL179.8423,--P
--
GT,PN1410,SW1514,ST380543000,EW15
14,ET380543000
--HSDV:0.014, VSDV:0.020,
STATUS:FIXED, SATS:20, PDOP:2.474,
HDOP:0.900, VDOP:2.305, TDOP:2.255,
GDOP:1.018, NSDV:0.010, ESDV:0.010
--DT01-06-2021
--TM21:15:09
GPS,PN1411,LA41.290873049800,LN22.0
63282738600,EL225.442000,--P
--GS,PN1411,N 4594149.5539,E
593062.8154,EL179.9485,--P
--
GT,PN1411,SW1514,ST380553000,EW151
4,ET380553000
--HSDV:0.014, VSDV:0.030,
STATUS:FIXED, SATS:20, PDOP:2.669,
HDOP:0.900, VDOP:2.513, TDOP:2.405,
GDOP:1.159, NSDV:0.010, ESDV:0.010
--DT01-06-2021
--TM21:15:19
GPS,PN1412,LA41.290878260800,LN22.0
63286363200,EL225.567000,--P
--GS,PN1412,N 4594151.1722,E
593063.6355,EL180.0735,--P
--
GT,PN1412,SW1514,ST380557000,EW15
14,ET380557000
--HSDV:0.014, VSDV:0.020,
STATUS:FIXED, SATS:20, PDOP:2.474,
HDOP:0.900, VDOP:2.305, TDOP:2.255,
GDOP:1.018, NSDV:0.010, ESDV:0.010
--DT01-06-2021
--TM21:15:23

GPS,PN1413,LA41.290882205800,LN22.063292950000,EL225.597000,--P
--GS,PN1413,N 4594152.4089,E593065.1478,EL180.1036,--P
--GT,PN1413,SW1514,ST380562000,EW1514,ET380562000
--HSDV:0.014, VSDV:0.020, STATUS:FIXED, SATS:20, PDOP:2.474, HDOP:0.900, VDOP:2.305, TDOP:2.255, GDOP:1.018, NSDV:0.010, ESDV:0.010
--DT01-06-2021
--TM21:15:28
GPS,PN1414,LA41.290883009200,LN22.063311383800,EL225.588000,--P
--GS,PN1414,N 4594152.7118,E593069.4207,EL180.0947,--P
--GT,PN1414,SW1514,ST380569000,EW1514,ET380569000
--HSDV:0.014, VSDV:0.020, STATUS:FIXED, SATS:20, PDOP:2.474, HDOP:0.900, VDOP:2.305, TDOP:2.255, GDOP:1.018, NSDV:0.010, ESDV:0.010
--DT01-06-2021
--TM21:15:35
GPS,PN1415,LA41.290891571200,LN22.063311223000,EL225.642000,--P
--GS,PN1415,N 4594155.3526,E593069.3494,EL180.1488,--P
--GT,PN1415,SW1514,ST380575000,EW1514,ET380575000
--HSDV:0.014, VSDV:0.020, STATUS:FIXED, SATS:20, PDOP:2.474, HDOP:0.900, VDOP:2.305, TDOP:2.255, GDOP:1.018, NSDV:0.010, ESDV:0.010
--DT01-06-2021
--TM21:15:41
GPS,PN1416,LA41.290892244400,LN22.063301642200,EL225.616000,--P
--GS,PN1416,N 4594155.5316,E593067.1243,EL180.1227,--P
--GT,PN1416,SW1514,ST380579000,EW1514,ET380579000
--HSDV:0.014, VSDV:0.020, STATUS:FIXED, SATS:20, PDOP:2.474, HDOP:0.900, VDOP:2.305, TDOP:2.255, GDOP:1.018, NSDV:0.010, ESDV:0.010
--DT01-06-2021
--TM21:15:45
GPS,PN1417,LA41.290894056400,LN22.063287601600,EL225.546000,--P
--GS,PN1417,N 4594156.0487,E593063.8601,EL180.0527,--P
--GT,PN1417,SW1514,ST380585000,EW1514,ET380585000
--HSDV:0.014, VSDV:0.020, STATUS:FIXED, SATS:20, PDOP:2.474, HDOP:0.900, VDOP:2.305, TDOP:2.255, GDOP:1.019, NSDV:0.010, ESDV:0.010
--DT01-06-2021
--TM21:15:51
GPS,PN1418,LA41.290897394800,LN22.063277594800,EL225.514000,--P
--GS,PN1418,N 4594157.0487,E593061.5256,EL180.0207,--P
--GT,PN1418,SW1514,ST380590000,EW1514,ET380590000
--HSDV:0.014, VSDV:0.020, STATUS:FIXED, SATS:20, PDOP:2.474, HDOP:0.900, VDOP:2.305, TDOP:2.255, GDOP:1.019, NSDV:0.010, ESDV:0.010
--DT01-06-2021
--TM21:15:56
GPS,PN1419,LA41.290901153800,LN22.063267322800,EL225.438000,--P
--GS,PN1419,N 4594158.1777,E593059.1278,EL179.9446,--P
--GT,PN1419,SW1514,ST380596000,EW1514,ET380596000
--HSDV:0.014, VSDV:0.020, STATUS:FIXED, SATS:20, PDOP:2.474, HDOP:0.900, VDOP:2.305, TDOP:2.255, GDOP:1.019, NSDV:0.010, ESDV:0.010
--DT01-06-2021
--TM21:16:02
GPS,PN1420,LA41.290897247800,LN22.063288948000,EL225.766000,--O
--GS,PN1420,N 4594157.0372,E593064.1597,EL180.2727,--O
--GT,PN1420,SW1514,ST380623000,EW1514,ET380623000
--HSDV:0.014, VSDV:0.020, STATUS:FIXED, SATS:20, PDOP:2.474, HDOP:0.900, VDOP:2.305, TDOP:2.255, GDOP:1.019, NSDV:0.010, ESDV:0.010
--DT01-06-2021
--TM21:16:29
GPS,PN1421,LA41.290895841400,LN22.063322029600,EL225.964000,--O
--GS,PN1421,N 4594156.7021,E593071.8392,EL180.4708,--O
--GT,PN1421,SW1514,ST380637000,EW1514,ET380637000
--HSDV:0.014, VSDV:0.020, STATUS:FIXED, SATS:20, PDOP:2.474, HDOP:0.900, VDOP:2.305, TDOP:2.255, GDOP:1.019, NSDV:0.010, ESDV:0.010
--DT01-06-2021
--TM21:16:43
GPS,PN1422,LA41.290797302200,LN22.063332233800,EL225.299000,--T
--GS,PN1422,N 4594126.3343,E593074.5975,EL179.8051,--T
--GT,PN1422,SW1514,ST380682000,EW1514,ET380682000
--HSDV:0.014, VSDV:0.030, STATUS:FIXED, SATS:18, PDOP:2.669, HDOP:0.900, VDOP:2.513, TDOP:2.403, GDOP:1.162, NSDV:0.010, ESDV:0.010
--DT01-06-2021
--TM21:17:28
GPS,PN1423,LA41.290797732400,LN22.063335599200,EL226.111000,--T
--GS,PN1423,N 4594126.4771,E593075.3764,EL180.6171,--T
--GT,PN1423,SW1514,ST380690000,EW1514,ET380690000
--HSDV:0.014, VSDV:0.020, STATUS:FIXED, SATS:20, PDOP:2.474, HDOP:0.900, VDOP:2.304, TDOP:2.253, GDOP:1.020, NSDV:0.010, ESDV:0.010
--DT01-06-2021
--TM21:17:36
GPS,PN1424,LA41.290781855800,LN22.063301518000,EL225.404000,--T
--GS,PN1424,N 4594121.4776,E593067.5336,EL179.9098,--T
--GT,PN1424,SW1514,ST380706000,EW1514,ET380706000
--HSDV:0.014, VSDV:0.020, STATUS:FIXED, SATS:20, PDOP:2.474, HDOP:0.900, VDOP:2.304, TDOP:2.253, GDOP:1.020, NSDV:0.010, ESDV:0.010
--DT01-06-2021
--TM21:17:52
GPS,PN1425,LA41.290780534600,LN22.063298142400,EL224.622000,--T
--GS,PN1425,N 4594121.0599,E593066.7559,EL179.1278,--T
--GT,PN1425,SW1514,ST380711000,EW1514,ET380711000
--HSDV:0.014, VSDV:0.030, STATUS:FIXED, SATS:19, PDOP:2.474, HDOP:0.900, VDOP:2.304, TDOP:2.253, GDOP:1.020, NSDV:0.010, ESDV:0.010
--DT01-06-2021
--TM21:17:57
GPS,PN1426,LA41.290713439000,LN22.063337483800,EL225.447000,--T
--GS,PN1426,N 4594100.4791,E593076.1483,EL179.9524,--T
--GT,PN1426,SW1514,ST380735000,EW1514,ET380735000
--HSDV:0.014, VSDV:0.030, STATUS:FIXED, SATS:19, PDOP:4.338, HDOP:0.900, VDOP:4.244, TDOP:3.893, GDOP:1.914, NSDV:0.010, ESDV:0.010
--DT01-06-2021
--TM21:18:21
GPS,PN1427,LA41.290711993600,LN22.063333836400,EL224.711000,--T
--GS,PN1427,N 4594100.0223,E593075.3079,EL179.2163,--T
--GT,PN1427,SW1514,ST380740000,EW1514,ET380740000
--HSDV:0.014, VSDV:0.020, STATUS:FIXED, SATS:19, PDOP:2.669, HDOP:0.900, VDOP:2.513, TDOP:2.403, GDOP:1.163, NSDV:0.010, ESDV:0.010
--DT01-06-2021
--TM21:18:26
GPS,PN1428,LA41.290716451600,LN22.063374852400,EL225.455000,--T
--GS,PN1428,N 4594101.5200,E593084.8047,EL179.9606,--T
--GT,PN1428,SW1514,ST380752000,EW1514,ET380752000
--HSDV:0.014, VSDV:0.030, STATUS:FIXED, SATS:19, PDOP:2.670, HDOP:0.900, VDOP:2.514, TDOP:2.403, GDOP:1.164, NSDV:0.010, ESDV:0.010
--DT01-06-2021
--TM21:18:38
GPS,PN1429,LA41.290717333600,LN22.063378799800,EL226.119000,--T
--GS,PN1429,N 4594101.8039,E593085.7169,EL180.6246,--T
--GT,PN1429,SW1514,ST380759000,EW1514,ET380759000
--HSDV:0.014, VSDV:0.020, STATUS:FIXED, SATS:19, PDOP:2.670, HDOP:0.900, VDOP:2.514, TDOP:2.403, GDOP:1.164, NSDV:0.010, ESDV:0.010
--DT01-06-2021
--TM21:18:45
GPS,PN1430,LA41.290590457000,LN22.063400851600,EL225.333000,--T
--GS,PN1430,N 4594062.7296,E593091.3361,EL179.8376,--T
--GT,PN1430,SW1514,ST380798000,EW1514,ET380798000
--HSDV:0.014, VSDV:0.030, STATUS:FIXED, SATS:18, PDOP:2.669, HDOP:0.900, VDOP:2.513, TDOP:2.402, GDOP:1.165, NSDV:0.010, ESDV:0.010
--DT01-06-2021
--TM21:19:24
GPS,PN1431,LA41.290589291200,LN22.063397558200,EL224.698000,--T
--GS,PN1431,N 4594062.3602,E593090.5767,EL179.2026,--T
--GT,PN1431,SW1514,ST380802000,EW1514,ET380802000
--HSDV:0.014, VSDV:0.020, STATUS:FIXED, SATS:18, PDOP:2.669, HDOP:0.900, VDOP:2.513, TDOP:2.402, GDOP:1.165, NSDV:0.010, ESDV:0.010
--DT01-06-2021
--TM21:19:28
GPS,PN1432,LA41.290597187800,LN22.063435750000,EL225.342000,--T
--GS,PN1432,N 4594064.9102,E593099.4048,EL179.8468,--T
--GT,PN1432,SW1514,ST380813000,EW1514,ET380813000
--HSDV:0.014, VSDV:0.030, STATUS:FIXED, SATS:18, PDOP:2.669, HDOP:0.900, VDOP:2.513, TDOP:2.402, GDOP:1.165, NSDV:0.010, ESDV:0.010
--DT01-06-2021
--TM21:19:39

GPS,PN1433,LA41.290598339200,LN22.0
63442665000,EL226.414000,--T
--GS,PN1433,N 4594065.2860,E
593101.0043,EL180.9189,--T
--
GT,PN1433,SW1514,ST380820000,EW15
14,ET380820000
--HSDV:0.014, VSDV:0.030,
STATUS:FIXED, SATS:19, PDOP:4.367,
HDOP:0.900, VDOP:4.273, TDOP:3.917,
GDOP:1.931, NSDV:0.010, ESDV:0.010
--DT01-06-2021
--TM21:19:46
GPS,PN1434,LA41.290530103000,LN22.0
63466313400,EL225.623000,--T
--GS,PN1434,N 4594044.3065,E
593106.7611,EL180.1274,--T
--
GT,PN1434,SW1514,ST380853000,EW15
14,ET380853000
--HSDV:0.014, VSDV:0.030,
STATUS:FIXED, SATS:18, PDOP:2.799,
HDOP:0.900, VDOP:2.650, TDOP:2.503,
GDOP:1.251, NSDV:0.010, ESDV:0.010
--DT01-06-2021
--TM21:20:19
GPS,PN1435,LA41.290530168400,LN22.0
63474685200,EL226.190000,--T
--GS,PN1435,N 4594044.3517,E
593108.7028,EL180.6945,--T
--
GT,PN1435,SW1514,ST380858000,EW15
14,ET380858000
--HSDV:0.014, VSDV:0.020,
STATUS:FIXED, SATS:18, PDOP:2.669,
HDOP:0.900, VDOP:2.513, TDOP:2.402,
GDOP:1.165, NSDV:0.010, ESDV:0.010
--DT01-06-2021
--TM21:20:24
GPS,PN1436,LA41.290519212400,LN22.0
63432184800,EL225.318000,--T
--GS,PN1436,N 4594040.8450,E
593098.8874,EL179.8222,--T
--
GT,PN1436,SW1514,ST380870000,EW15
14,ET380870000
--HSDV:0.014, VSDV:0.030,
STATUS:FIXED, SATS:18, PDOP:2.668,
HDOP:0.900, VDOP:2.512, TDOP:2.401,
GDOP:1.165, NSDV:0.010, ESDV:0.010
--DT01-06-2021
--TM21:20:36
GPS,PN1437,LA41.290518085000,LN22.0
63427996200,EL224.616000,--T
--GS,PN1437,N 4594040.4847,E
593097.9203,EL179.1201,--T
--
GT,PN1437,SW1514,ST380874000,EW15
14,ET380874000
--HSDV:0.014, VSDV:0.030,
STATUS:FIXED, SATS:18, PDOP:4.405,
HDOP:1.000, VDOP:4.290, TDOP:3.954,
GDOP:1.941, NSDV:0.010, ESDV:0.010
--DT01-06-2021
--TM21:20:40
GPS,PN1438,LA41.290506211000,LN22.0
63472500000,EL225.409000,--K
--GS,PN1438,N 4594036.9546,E
593108.2911,EL179.9132,--K
--
GT,PN1438,SW1514,ST380917000,EW15
14,ET380917000
--HSDV:0.022, VSDV:0.040,
STATUS:FIXED, SATS:18, PDOP:4.413,
HDOP:1.000, VDOP:4.298, TDOP:3.960,
GDOP:1.947, NSDV:0.020, ESDV:0.010
--DT01-06-2021
--TM21:21:23
GPS,PN1439,LA41.290507081000,LN22.0
63478260000,EL225.338000,--K
--GS,PN1439,N 4594037.2402,E
593109.6238,EL179.8423,--K
--
GT,PN1439,SW1514,ST380921000,EW15
14,ET380921000
--HSDV:0.036, VSDV:0.050,
STATUS:FIXED, SATS:18, PDOP:4.413,
HDOP:1.000, VDOP:4.298, TDOP:3.960,
GDOP:1.947, NSDV:0.030, ESDV:0.020
--DT01-06-2021
--TM21:21:27
GPS,PN1440,LA41.290507674400,LN22.0
63482901000,EL226.172000,--
--GS,PN1440,N 4594037.4371,E
593110.6980,EL180.6763,--
--
GT,PN1440,SW1514,ST380926000,EW15
14,ET380926000
--HSDV:0.014, VSDV:0.030,
STATUS:FIXED, SATS:18, PDOP:4.413,
HDOP:1.000, VDOP:4.298, TDOP:3.960,
GDOP:1.947, NSDV:0.010, ESDV:0.010
--DT01-06-2021
--TM21:21:32
GPS,PN1441,LA41.290507946800,LN22.0
63489850200,EL226.333000,--
--GS,PN1441,N 4594037.5419,E
593112.3090,EL180.8373,--
--
GT,PN1441,SW1514,ST380929000,EW15
14,ET380929000
--HSDV:0.014, VSDV:0.030,
STATUS:FIXED, SATS:18, PDOP:4.413,
HDOP:1.000, VDOP:4.298, TDOP:3.960,
GDOP:1.947, NSDV:0.010, ESDV:0.010
--DT01-06-2021
--TM21:21:35
GPS,PN1442,LA41.290501890400,LN22.0
63436749000,EL225.267000,--T
--GS,PN1442,N 4594035.5150,E
593100.0150,EL179.7710,--T
--
GT,PN1442,SW1514,ST380959000,EW15
14,ET380959000
--HSDV:0.014, VSDV:0.030,
STATUS:FIXED, SATS:19, PDOP:4.419,
HDOP:1.000, VDOP:4.304, TDOP:3.965,
GDOP:1.951, NSDV:0.010, ESDV:0.010
--DT01-06-2021
--TM21:22:05
GPS,PN1443,LA41.290499607400,LN22.0
63429432600,EL225.045000,--T
--GS,PN1443,N 4594034.7889,E
593098.3268,EL179.5490,--T
--
GT,PN1443,SW1514,ST380963000,EW15
14,ET380963000
--HSDV:0.028, VSDV:0.040,
STATUS:FIXED, SATS:19, PDOP:4.419,
HDOP:1.000, VDOP:4.304, TDOP:3.965,
GDOP:1.951, NSDV:0.020, ESDV:0.020
--DT01-06-2021
--TM21:22:09
GPS,PN1444,LA41.290495940200,LN22.0
63419863200,EL224.555000,--T
--GS,PN1444,N 4594033.6290,E
593096.1216,EL179.0589,--T
--
GT,PN1444,SW1514,ST380966000,EW15
14,ET380966000
--HSDV:0.014, VSDV:0.030,
STATUS:FIXED, SATS:19, PDOP:4.419,
HDOP:1.000, VDOP:4.304, TDOP:3.965,
GDOP:1.951, NSDV:0.010, ESDV:0.010
--DT01-06-2021
--TM21:22:12
GPS,PN1445,LA41.290456681600,LN22.0
63491694000,EL225.255000,--K
--GS,PN1445,N 4594021.7326,E
593112.9403,EL179.7589,--K
--
GT,PN1445,SW1514,ST380989000,EW15
14,ET380989000
--HSDV:0.014, VSDV:0.030,
STATUS:FIXED, SATS:18, PDOP:2.582,
HDOP:1.000, VDOP:2.381, TDOP:2.361,
GDOP:1.046, NSDV:0.010, ESDV:0.010
--DT01-06-2021
--TM21:22:36
GPS,PN1446,LA41.290455928600,LN22.0
63498239400,EL225.251000,--K
--GS,PN1446,N 4594021.5199,E
593114.4616,EL179.7549,--K
--
GT,PN1446,SW1514,ST380994000,EW15
14,ET380994000
--HSDV:0.014, VSDV:0.030,
STATUS:FIXED, SATS:20, PDOP:4.403,
HDOP:0.900, VDOP:4.310, TDOP:3.945,
GDOP:1.956, NSDV:0.010, ESDV:0.010
--DT01-06-2021
--TM21:22:40
GPS,PN1447,LA41.290455986800,LN22.0
63503700000,EL225.974000,--
--GS,PN1447,N 4594021.5541,E
593115.7281,EL180.4780,--
--
GT,PN1447,SW1514,ST380999000,EW15
14,ET380999000
--HSDV:0.014, VSDV:0.030,
STATUS:FIXED, SATS:19, PDOP:2.541,
HDOP:1.000, VDOP:2.336, TDOP:2.318,
GDOP:1.040, NSDV:0.010, ESDV:0.010
--DT01-06-2021
--TM21:22:45
GPS,PN1448,LA41.290453903000,LN22.0
63463578000,EL224.979000,--T
--GS,PN1448,N 4594020.7915,E
593106.4292,EL179.4828,--T
--
GT,PN1448,SW1514,ST381009000,EW15
14,ET381009000
--HSDV:0.036, VSDV:0.050,
STATUS:FIXED, SATS:13, PDOP:5.088,
HDOP:2.700, VDOP:4.312, TDOP:4.696,
GDOP:1.957, NSDV:0.020, ESDV:0.030
--DT01-06-2021
--TM21:22:55
GPS,PN1449,LA41.290450496200,LN22.0
63452816400,EL224.664000,--T
--GS,PN1449,N 4594019.7084,E
593103.9463,EL179.1677,--T
--
GT,PN1449,SW1514,ST381016000,EW15
14,ET381016000
--HSDV:0.092, VSDV:0.140,
STATUS:FIXED, SATS:14, PDOP:3.678,
HDOP:1.300, VDOP:3.441, TDOP:3.255,
GDOP:1.713, NSDV:0.070, ESDV:0.060
--DT01-06-2021
--TM21:23:02
GPS,PN1450,LA41.290379334400,LN22.0
63522601200,EL225.290000,--K
--GS,PN1450,N 4593997.9642,E
593120.4171,EL179.7934,--K
--
GT,PN1450,SW1514,ST381046000,EW15
14,ET381046000
--HSDV:0.014, VSDV:0.020,
STATUS:FIXED, SATS:19, PDOP:2.515,
HDOP:0.900, VDOP:2.348, TDOP:2.286,
GDOP:1.047, NSDV:0.010, ESDV:0.010
--DT01-06-2021
--TM21:23:32
GPS,PN1451,LA41.290381183600,LN22.0
63535098000,EL226.156000,--
--GS,PN1451,N 4593998.5719,E
593123.3087,EL180.6595,--
--
GT,PN1451,SW1514,ST381052000,EW15
14,ET381052000
--HSDV:0.036, VSDV:0.040,
STATUS:FIXED, SATS:18, PDOP:2.515,
HDOP:0.900, VDOP:2.348, TDOP:2.286,
GDOP:1.047, NSDV:0.030, ESDV:0.020
--DT01-06-2021
--TM21:23:38
GPS,PN1452,LA41.290381349800,LN22.0
63545040000,EL226.192000,--
--GS,PN1452,N 4593998.6529,E
593125.6144,EL180.6955,--
--
GT,PN1452,SW1514,ST381056000,EW15
14,ET381056000
--HSDV:0.014, VSDV:0.020,
STATUS:FIXED, SATS:20, PDOP:2.515,
HDOP:0.900, VDOP:2.348, TDOP:2.286,
GDOP:1.047, NSDV:0.010, ESDV:0.010
--DT01-06-2021
--TM21:23:42

GPS,PN1453,LA41.290346492200,LN22.0
63501966000,EL225.369000,--T
--GS,PN1453,N 4593987.7711,E
593115.7607,EL179.8720,--T
--
GT,PN1453,SW1514,ST381079000,EW15
14,ET381079000
--HSDV:0.014, VSDV:0.030,
STATUS:FIXED, SATS:21, PDOP:2.128,
HDOP:0.900, VDOP:1.928, TDOP:1.928,
GDOP:0.901, NSDV:0.010, ESDV:0.010
--DT01-06-2021
--TM21:24:06
GPS,PN1454,LA41.290342587400,LN22.0
63493594800,EL225.003000,--T
--GS,PN1454,N 4593986.5415,E
593113.8343,EL179.5060,--T
--
GT,PN1454,SW1514,ST381084000,EW15
14,ET381084000
--HSDV:0.014, VSDV:0.030,
STATUS:FIXED, SATS:15, PDOP:2.128,
HDOP:0.900, VDOP:1.928, TDOP:1.928,
GDOP:0.901, NSDV:0.010, ESDV:0.010
--DT01-06-2021
--TM21:24:10
GPS,PN1455,LA41.290271104000,LN22.0
63529712400,EL225.570000,--T
--GS,PN1455,N 4593964.5975,E
593122.4966,EL180.0725,--T
--
GT,PN1455,SW1514,ST381107000,EW151
4,ET381107000
--HSDV:0.014, VSDV:0.020,
STATUS:FIXED, SATS:20, PDOP:2.130,
HDOP:0.900, VDOP:1.931, TDOP:1.930,
GDOP:0.903, NSDV:0.010, ESDV:0.010
--DT01-06-2021
--TM21:24:33
GPS,PN1456,LA41.290269491200,LN22.0
63514444200,EL224.658000,--T
--GS,PN1456,N 4593964.0544,E
593118.9612,EL179.1604,--T
--
GT,PN1456,SW1514,ST381113000,EW151
4,ET381113000
--HSDV:0.014, VSDV:0.020,
STATUS:FIXED, SATS:18, PDOP:2.130,
HDOP:0.900, VDOP:1.931, TDOP:1.930,
GDOP:0.903, NSDV:0.010, ESDV:0.010
--DT01-06-2021
--TM21:24:39
GPS,PN1457,LA41.290273445800,LN22.0
63563109000,EL225.469000,--K
--GS,PN1457,N 4593965.4196,E
593130.2345,EL179.9717,--K
--
GT,PN1457,SW1514,ST381124000,EW151
4,ET381124000
--HSDV:0.028, VSDV:0.050,
STATUS:FIXED, SATS:18, PDOP:2.133,
HDOP:0.900, VDOP:1.934, TDOP:1.932,
GDOP:0.904, NSDV:0.020, ESDV:0.020
--DT01-06-2021
--TM21:24:50
GPS,PN1458,LA41.290274092600,LN22.0
63571502400,EL225.510000,--K
--GS,PN1458,N 4593965.6442,E
593132.1790,EL180.0127,--K
--
GT,PN1458,SW1514,ST381128000,EW151
4,ET381128000
--HSDV:0.014, VSDV:0.020,
STATUS:FIXED, SATS:20, PDOP:2.133,
HDOP:0.900, VDOP:1.934, TDOP:1.932,
GDOP:0.904, NSDV:0.010, ESDV:0.010
--DT01-06-2021
--TM21:24:54
GPS,PN1459,LA41.290274257000,LN22.0
63574260000,EL225.921000,--
--GS,PN1459,N 4593965.7032,E
593132.8180,EL180.4238,--
--
GT,PN1459,SW1514,ST381135000,EW151
4,ET381135000
--HSDV:0.014, VSDV:0.030,
STATUS:FIXED, SATS:20, PDOP:2.133,
HDOP:0.900, VDOP:1.934, TDOP:1.932,
GDOP:0.904, NSDV:0.010, ESDV:0.010
--DT01-06-2021
--TM21:25:01
GPS,PN1460,LA41.290196763400,LN22.0
63597985200,EL225.878000,--K
--GS,PN1460,N 4593941.8681,E
593138.6295,EL180.3802,--K
--
GT,PN1460,SW1514,ST381159000,EW151
4,ET381159000
--HSDV:0.022, VSDV:0.030,
STATUS:FIXED, SATS:18, PDOP:2.137,
HDOP:0.900, VDOP:1.938, TDOP:1.935,
GDOP:0.906, NSDV:0.020, ESDV:0.010
--DT01-06-2021
--TM21:25:25
GPS,PN1461,LA41.290201748800,LN22.0
63603098400,EL225.891000,--K
--GS,PN1461,N 4593943.4213,E
593139.7959,EL180.3933,--K
--
GT,PN1461,SW1514,ST381171000,EW151
4,ET381171000
--HSDV:0.014, VSDV:0.020,
STATUS:FIXED, SATS:20, PDOP:2.137,
HDOP:0.900, VDOP:1.938, TDOP:1.935,
GDOP:0.906, NSDV:0.010, ESDV:0.010
--DT01-06-2021
--TM21:25:37
GPS,PN1462,LA41.290203649600,LN22.0
63607905600,EL226.750000,--
--GS,PN1462,N 4593944.0220,E
593140.9035,EL181.2523,--
--
GT,PN1462,SW1514,ST381174000,EW151
4,ET381174000
--HSDV:0.014, VSDV:0.020,
STATUS:FIXED, SATS:22, PDOP:2.137,
HDOP:0.900, VDOP:1.938, TDOP:1.935,
GDOP:0.906, NSDV:0.010, ESDV:0.010
--DT01-06-2021
--TM21:25:40
GPS,PN1463,LA41.290205169400,LN22.0
63616868400,EL226.750000,--
--GS,PN1463,N 4593944.5177,E
593142.9766,EL181.2524,--
--
GT,PN1463,SW1514,ST381177000,EW151
4,ET381177000
--HSDV:0.014, VSDV:0.020,
STATUS:FIXED, SATS:22, PDOP:1.920,
HDOP:0.800, VDOP:1.745, TDOP:1.760,
GDOP:0.766, NSDV:0.010, ESDV:0.010
--DT01-06-2021
--TM21:25:43
GPS,PN1464,LA41.290170814600,LN22.0
63575779200,EL225.883000,--T
--GS,PN1464,N 4593933.7969,E
593133.5814,EL180.3849,--T
--
GT,PN1464,SW1514,ST381190000,EW151
4,ET381190000
--HSDV:0.014, VSDV:0.020,
STATUS:FIXED, SATS:22, PDOP:2.441,
HDOP:0.800, VDOP:2.306, TDOP:2.231,
GDOP:0.989, NSDV:0.010, ESDV:0.010
--DT01-06-2021
--TM21:25:56
GPS,PN1465,LA41.290169030800,LN22.0
63569257800,EL225.417000,--T
--GS,PN1465,N 4593933.2271,E
593132.0756,EL179.9188,--T
--
GT,PN1465,SW1514,ST381193000,EW151
4,ET381193000
--HSDV:0.014, VSDV:0.020,
STATUS:FIXED, SATS:22, PDOP:1.921,
HDOP:0.800, VDOP:1.747, TDOP:1.762,
GDOP:0.767, NSDV:0.010, ESDV:0.010
--DT01-06-2021
--TM21:25:59
GPS,PN1466,LA41.290117823800,LN22.0
63601257600,EL226.083000,--T
--GS,PN1466,N 4593917.5259,E
593139.7022,EL180.5846,--T
--
GT,PN1466,SW1514,ST381213000,EW15
14,ET381213000
--HSDV:0.014, VSDV:0.030,
STATUS:FIXED, SATS:20, PDOP:1.924,
HDOP:0.800, VDOP:1.750, TDOP:1.764,
GDOP:0.769, NSDV:0.010, ESDV:0.010
--DT01-06-2021
--TM21:26:19
GPS,PN1467,LA41.290115960800,LN22.0
63594909000,EL225.587000,--T
--GS,PN1467,N 4593916.9322,E
593138.2369,EL180.0885,--T
--
GT,PN1467,SW1514,ST381216000,EW15
14,ET381216000
--HSDV:0.014, VSDV:0.020,
STATUS:FIXED, SATS:21, PDOP:1.924,
HDOP:0.800, VDOP:1.750, TDOP:1.764,
GDOP:0.769, NSDV:0.010, ESDV:0.010
--DT01-06-2021
--TM21:26:22
GPS,PN1468,LA41.290124377600,LN22.0
63634725600,EL225.919000,--K
--GS,PN1468,N 4593919.6476,E
593147.4400,EL180.4208,--K
--
GT,PN1468,SW1514,ST381229000,EW15
14,ET381229000
--HSDV:0.014, VSDV:0.030,
STATUS:FIXED, SATS:21, PDOP:2.237,
HDOP:0.800, VDOP:2.089, TDOP:2.061,
GDOP:0.869, NSDV:0.010, ESDV:0.010
--DT01-06-2021
--TM21:26:35
GPS,PN1469,LA41.290124884000,LN22.0
63639046800,EL225.898000,--K
--GS,PN1469,N 4593919.8168,E
593148.4404,EL180.3998,--K
--
GT,PN1469,SW1514,ST381233000,EW15
14,ET381233000
--HSDV:0.014, VSDV:0.020,
STATUS:FIXED, SATS:22, PDOP:2.237,
HDOP:0.800, VDOP:2.089, TDOP:2.061,
GDOP:0.869, NSDV:0.010, ESDV:0.010
--DT01-06-2021
--TM21:26:39
GPS,PN1470,LA41.290126987000,LN22.0
63646007400,EL227.024000,--
--GS,PN1470,N 4593920.4863,E
593150.0468,EL181.5259,--
--
GT,PN1470,SW1514,ST381238000,EW15
14,ET381238000
--HSDV:0.014, VSDV:0.020,
STATUS:FIXED, SATS:22, PDOP:1.926,
HDOP:0.800, VDOP:1.752, TDOP:1.765,
GDOP:0.770, NSDV:0.010, ESDV:0.010
--DT01-06-2021
--TM21:26:44
GPS,PN1471,LA41.290126241800,LN22.0
63652813200,EL227.076000,--
--GS,PN1471,N 4593920.2767,E
593151.6285,EL181.5779,--
--
GT,PN1471,SW1514,ST381242000,EW15
14,ET381242000
--HSDV:0.014, VSDV:0.020,
STATUS:FIXED, SATS:22, PDOP:1.926,
HDOP:0.800, VDOP:1.752, TDOP:1.765,
GDOP:0.770, NSDV:0.010, ESDV:0.010
--DT01-06-2021
--TM21:26:48
GPS,PN1472,LA41.290061033800,LN22.0
63689857200,EL227.225000,--
--GS,PN1472,N 4593900.2714,E
593160.4809,EL181.7265,--
--
GT,PN1472,SW1514,ST381260000,EW15
14,ET381260000
--HSDV:0.014, VSDV:0.020,
STATUS:FIXED, SATS:20, PDOP:1.930,
HDOP:0.800, VDOP:1.756, TDOP:1.768,
GDOP:0.772, NSDV:0.010, ESDV:0.010
--DT01-06-2021
--TM21:27:06

GPS,PN1473,LA41.290057156000,LN22.0
63684083400,EL227.080000,--
--GS,PN1473,N 4593899.0579,E
593159.1570,EL181.5814,--
--
GT,PN1473,SW1514,ST381263000,EW15
14,ET381263000
--HSDV:0.014, VSDV:0.020,
STATUS:FIXED, SATS:20, PDOP:1.930,
HDOP:0.800, VDOP:1.756, TDOP:1.768,
GDOP:0.772, NSDV:0.010, ESDV:0.010
--DT01-06-2021
--TM21:27:09
GPS,PN1474,LA41.290055762800,LN22.0
63680410800,EL226.409000,--K
--GS,PN1474,N 4593898.6172,E
593158.3106,EL180.9104,--K
--
GT,PN1474,SW1514,ST381269000,EW15
14,ET381269000
--HSDV:0.014, VSDV:0.020,
STATUS:FIXED, SATS:20, PDOP:1.930,
HDOP:0.800, VDOP:1.756, TDOP:1.768,
GDOP:0.772, NSDV:0.010, ESDV:0.010
--DT01-06-2021
--TM21:27:15
GPS,PN1475,LA41.290057151200,LN22.0
63672885000,EL226.275000,--K
--GS,PN1475,N 4593899.0230,E
593156.5592,EL180.7764,--K
--
GT,PN1475,SW1514,ST381306000,EW15
14,ET381306000
--HSDV:0.136, VSDV:0.220,
STATUS:FIXED, SATS:20, PDOP:2.167,
HDOP:0.800, VDOP:2.014, TDOP:1.939,
GDOP:0.968, NSDV:0.110, ESDV:0.080
--DT01-06-2021
--TM21:27:52
GPS,PN1476,LA41.290042561600,LN22.0
63642748800,EL226.323000,--T
--GS,PN1476,N 4593894.4322,E
593149.6263,EL180.8241,--T
--
GT,PN1476,SW1514,ST381314000,EW15
14,ET381314000
--HSDV:0.014, VSDV:0.020,
STATUS:FIXED, SATS:22, PDOP:1.936,
HDOP:0.800, VDOP:1.763, TDOP:1.774,
GDOP:0.776, NSDV:0.010, ESDV:0.010
--DT01-06-2021
--TM21:28:01
GPS,PN1477,LA41.290037900200,LN22.0
63634785600,EL225.717000,--T
--GS,PN1477,N 4593892.9705,E
593147.7975,EL180.2180,--T
--
GT,PN1477,SW1514,ST381318000,EW15
14,ET381318000
--HSDV:0.014, VSDV:0.020,
STATUS:FIXED, SATS:21, PDOP:1.979,
HDOP:0.900, VDOP:1.763, TDOP:1.821,
GDOP:0.776, NSDV:0.010, ESDV:0.010
--DT01-06-2021
--TM21:28:04
GPS,PN1478,LA41.290034897800,LN22.0
63628243200,EL225.599000,--T
--GS,PN1478,N 4593892.0247,E
593146.2917,EL180.1000,--T
--
GT,PN1478,SW1514,ST381322000,EW15
14,ET381322000
--HSDV:0.014, VSDV:0.020,
STATUS:FIXED, SATS:18, PDOP:1.981,
HDOP:0.900, VDOP:1.765, TDOP:1.822,
GDOP:0.777, NSDV:0.010, ESDV:0.010
--DT01-06-2021
--TM21:28:08
GPS,PN1479,LA41.285972208000,LN22.0
63676405800,EL226.107000,--T
--GS,PN1479,N 4593872.8295,E
593157.7135,EL180.6077,--T
--
GT,PN1479,SW1514,ST381346000,EW15
14,ET381346000
--HSDV:0.014, VSDV:0.030,
STATUS:FIXED, SATS:20, PDOP:2.023,
HDOP:0.900, VDOP:1.812, TDOP:1.867,
GDOP:0.780, NSDV:0.010, ESDV:0.010
--DT01-06-2021
--TM21:28:32
GPS,PN1480,LA41.285975042400,LN22.0
63679311600,EL226.591000,--T
--GS,PN1480,N 4593873.7125,E
593158.3763,EL181.0917,--T
--
GT,PN1480,SW1514,ST381351000,EW15
14,ET381351000
--HSDV:0.014, VSDV:0.020,
STATUS:FIXED, SATS:22, PDOP:1.941,
HDOP:0.800, VDOP:1.769, TDOP:1.778,
GDOP:0.779, NSDV:0.010, ESDV:0.010
--DT01-06-2021
--TM21:28:37
GPS,PN1481,LA41.285976835800,LN22.0
63719616600,EL226.583000,--K
--GS,PN1481,N 4593874.3862,E
593167.7190,EL181.0839,--K
--
GT,PN1481,SW1514,ST381361000,EW15
14,ET381361000
--HSDV:0.028, VSDV:0.040,
STATUS:FIXED, SATS:22, PDOP:1.942,
HDOP:0.800, VDOP:1.770, TDOP:1.779,
GDOP:0.780, NSDV:0.020, ESDV:0.020
--DT01-06-2021
--TM21:28:47
GPS,PN1482,LA41.285977384800,LN22.0
63726192600,EL226.632000,--K
--GS,PN1482,N 4593874.5752,E
593169.2423,EL181.1330,--K
--
GT,PN1482,SW1514,ST381367000,EW15
14,ET381367000
--HSDV:0.014, VSDV:0.020,
STATUS:FIXED, SATS:22, PDOP:1.942,
HDOP:0.800, VDOP:1.770, TDOP:1.779,
GDOP:0.780, NSDV:0.010, ESDV:0.010
--DT01-06-2021
--TM21:28:53
GPS,PN1483,LA41.285978953200,LN22.0
63728799000,EL227.425000,--
--GS,PN1483,N 4593875.0668,E
593169.8407,EL181.9260,--
--
GT,PN1483,SW1514,ST381372000,EW15
14,ET381372000
--HSDV:0.014, VSDV:0.020,
STATUS:FIXED, SATS:22, PDOP:1.942,
HDOP:0.800, VDOP:1.770, TDOP:1.779,
GDOP:0.780, NSDV:0.010, ESDV:0.010
--DT01-06-2021
--TM21:28:58
GPS,PN1484,LA41.285980403400,LN22.0
63736555800,EL227.322000,--
--GS,PN1484,N 4593875.5374,E
593171.6344,EL181.8230,--
--
GT,PN1484,SW1514,ST381376000,EW15
14,ET381376000
--HSDV:0.014, VSDV:0.020,
STATUS:FIXED, SATS:22, PDOP:1.942,
HDOP:0.800, VDOP:1.770, TDOP:1.779,
GDOP:0.780, NSDV:0.010, ESDV:0.010
--DT01-06-2021
--TM21:29:02
GPS,PN1485,LA41.285912814000,LN22.0
63719876400,EL226.732000,--
--GS,PN1485,N 4593854.6369,E
593168.0337,EL181.2324,--
--
GT,PN1485,SW1514,ST381417000,EW15
14,ET381417000
--HSDV:0.014, VSDV:0.020,
STATUS:FIXED, SATS:22, PDOP:1.989,
HDOP:0.800, VDOP:1.821, TDOP:1.828,
GDOP:0.784, NSDV:0.010, ESDV:0.010
--DT01-06-2021
--TM21:29:43
GPS,PN1486,LA41.285910319800,LN22.0
63712655400,EL226.169000,--
--GS,PN1486,N 4593853.8459,E
593166.3685,EL180.6693,--
--
GT,PN1486,SW1514,ST381423000,EW15
14,ET381423000
--HSDV:0.014, VSDV:0.020,
STATUS:FIXED, SATS:22, PDOP:1.951,
HDOP:0.800, VDOP:1.779, TDOP:1.786,
GDOP:0.785, NSDV:0.010, ESDV:0.010
--DT01-06-2021
--TM21:29:49
GPS,PN1487,LA41.285926054800,LN22.0
63753324000,EL226.720000,--
--GS,PN1487,N 4593858.8215,E
593175.7402,EL181.2206,--
--
GT,PN1487,SW1514,ST381434000,EW15
14,ET381434000
--HSDV:0.014, VSDV:0.020,
STATUS:FIXED, SATS:22, PDOP:1.952,
HDOP:0.800, VDOP:1.780, TDOP:1.786,
GDOP:0.786, NSDV:0.010, ESDV:0.010
--DT01-06-2021
--TM21:30:00
GPS,PN1488,LA41.285927453400,LN22.0
63760639200,EL227.500000,--
--GS,PN1488,N 4593859.2748,E
593177.4316,EL182.0007,--
--
GT,PN1488,SW1514,ST381443000,EW15
14,ET381443000
--HSDV:0.014, VSDV:0.020,
STATUS:FIXED, SATS:21, PDOP:1.952,
HDOP:0.800, VDOP:1.780, TDOP:1.786,
GDOP:0.786, NSDV:0.010, ESDV:0.010
--DT01-06-2021
--TM21:30:09
GPS,PN1489,LA41.285833828200,LN22.0
63802225800,EL227.191000,--
--GS,PN1489,N 4593830.5167,E
593187.4510,EL181.6911,--
--
GT,PN1489,SW1514,ST381475000,EW15
14,ET381475000
--HSDV:0.014, VSDV:0.020,
STATUS:FIXED, SATS:22, PDOP:1.956,
HDOP:0.800, VDOP:1.785, TDOP:1.790,
GDOP:0.789, NSDV:0.010, ESDV:0.010
--DT01-06-2021
--TM21:30:41
GPS,PN1490,LA41.285834708400,LN22.0
63814378200,EL227.676000,--
--GS,PN1490,N 4593830.8246,E
593190.2666,EL182.1762,--
--
GT,PN1490,SW1514,ST381481000,EW15
14,ET381481000
--HSDV:0.014, VSDV:0.020,
STATUS:FIXED, SATS:23, PDOP:1.956,
HDOP:0.800, VDOP:1.785, TDOP:1.790,
GDOP:0.789, NSDV:0.010, ESDV:0.010
--DT01-06-2021
--TM21:30:47
GPS,PN1491,LA41.285816127600,LN22.0
63773107800,EL227.054000,--
--GS,PN1491,N 4593824.9693,E
593180.7665,EL181.5538,--
--
GT,PN1491,SW1514,ST381494000,EW15
14,ET381494000
--HSDV:0.014, VSDV:0.020,
STATUS:FIXED, SATS:23, PDOP:1.884,
HDOP:0.800, VDOP:1.706, TDOP:1.721,
GDOP:0.768, NSDV:0.010, ESDV:0.010
--DT01-06-2021
--TM21:31:00
GPS,PN1492,LA41.285813505600,LN22.0
63766822200,EL226.671000,--
--GS,PN1492,N 4593824.1417,E
593179.3188,EL181.1708,--
--
GT,PN1492,SW1514,ST381499000,EW15
14,ET381499000
--HSDV:0.014, VSDV:0.020,
STATUS:FIXED, SATS:23, PDOP:1.884,
HDOP:0.800, VDOP:1.706, TDOP:1.721,
GDOP:0.768, NSDV:0.010, ESDV:0.010
--DT01-06-2021
--TM21:31:05

GPS,PN1493,LA41.285735668200,LN22.063817721400,EL227.494000,--
--GS,PN1493,N 4593800.2818,E593191.4357,EL181.9933,--
--GT,PN1493,SW1514,ST381525000,EW1514,ET381525000
--HSDV:0.014, VSDV:0.020, STATUS:FIXED, SATS:22, PDOP:1.931, HDOP:0.800, VDOP:1.757, TDOP:1.770, GDOP:0.770, NSDV:0.010, ESDV:0.010
--DT01-06-2021
--TM21:31:31
GPS,PN1494,LA41.285733874200,LN22.063812828400,EL227.140000,--
--GS,PN1494,N 4593799.7137,E593190.3078,EL181.6393,--
--GT,PN1494,SW1514,ST381533000,EW1514,ET381533000
--HSDV:0.014, VSDV:0.020, STATUS:FIXED, SATS:23, PDOP:1.889, HDOP:0.800, VDOP:1.711, TDOP:1.725, GDOP:0.770, NSDV:0.010, ESDV:0.010
--DT01-06-2021
--TM21:31:39
GPS,PN1495,LA41.285740543800,LN22.063854551200,EL227.518000,--
--GS,PN1495,N 4593801.8959,E593199.9602,EL182.0175,--
--GT,PN1495,SW1514,ST381546000,EW1514,ET381546000
--HSDV:0.014, VSDV:0.020, STATUS:FIXED, SATS:22, PDOP:1.890, HDOP:0.800, VDOP:1.712, TDOP:1.725, GDOP:0.771, NSDV:0.010, ESDV:0.010
--DT01-06-2021
--TM21:31:52
GPS,PN1496,LA41.285740678800,LN22.063858448800,EL228.044000,--
--GS,PN1496,N 4593801.9492,E593200.8638,EL182.5436,--
--GT,PN1496,SW1514,ST381551000,EW1514,ET381551000
--HSDV:0.014, VSDV:0.020, STATUS:FIXED, SATS:22, PDOP:1.890, HDOP:0.800, VDOP:1.712, TDOP:1.725, GDOP:0.771, NSDV:0.010, ESDV:0.010
--DT01-06-2021
--TM21:31:57
GPS,PN1497,LA41.285700139800,LN22.063826273200,EL227.244000,--O
--GS,PN1497,N 4593789.3472,E593193.5608,EL181.7431,--O
--GT,PN1497,SW1514,ST381585000,EW1514,ET381585000
--HSDV:0.014, VSDV:0.020, STATUS:FIXED, SATS:23, PDOP:1.893, HDOP:0.800, VDOP:1.716, TDOP:1.728, GDOP:0.773, NSDV:0.010, ESDV:0.010
--DT01-06-2021
--TM21:32:31
GPS,PN1498,LA41.285684716800,LN22.063788064600,EL226.831000,--O
--GS,PN1498,N 4593784.4752,E593184.7584,EL181.3298,--O
--GT,PN1498,SW1514,ST381598000,EW1514,ET381598000
--HSDV:0.014, VSDV:0.020, STATUS:FIXED, SATS:23, PDOP:1.893, HDOP:0.800, VDOP:1.716, TDOP:1.728, GDOP:0.773, NSDV:0.010, ESDV:0.010
--DT01-06-2021
--TM21:32:44
GPS,PN1499,LA41.285686604400,LN22.063788753400,EL226.941000,--P
--GS,PN1499,N 4593785.0595,E593184.9107,EL181.4398,--P
--GT,PN1499,SW1514,ST381618000,EW1514,ET381618000
--HSDV:0.014, VSDV:0.020, STATUS:FIXED, SATS:23, PDOP:1.897, HDOP:0.800, VDOP:1.720, TDOP:1.731, GDOP:0.775, NSDV:0.010, ESDV:0.010
--DT01-06-2021
--TM21:33:04
GPS,PN1500,LA41.285695133400,LN22.063784748400,EL227.095000,--P
--GS,PN1500,N 4593787.6787,E593183.9477,EL181.5938,--P
--GT,PN1500,SW1514,ST381624000,EW1514,ET381624000
--HSDV:0.014, VSDV:0.020, STATUS:FIXED, SATS:24, PDOP:1.857, HDOP:0.700, VDOP:1.720, TDOP:1.688, GDOP:0.775, NSDV:0.010, ESDV:0.010
--DT01-06-2021
--TM21:33:10
GPS,PN1501,LA41.285706889800,LN22.063813123600,EL227.198000,--P
--GS,PN1501,N 4593791.3902,E593190.4835,EL181.6971,--P
--GT,PN1501,SW1514,ST381633000,EW1514,ET381633000
--HSDV:0.014, VSDV:0.020, STATUS:FIXED, SATS:24, PDOP:1.635, HDOP:0.700, VDOP:1.478, TDOP:1.510, GDOP:0.629, NSDV:0.010, ESDV:0.010
--DT01-06-2021
--TM21:33:19
GPS,PN1502,LA41.285699335800,LN22.063820108800,EL227.223000,--P
--GS,PN1502,N 4593789.0807,E593192.1340,EL181.7220,--P
--GT,PN1502,SW1514,ST381638000,EW1514,ET381638000
--HSDV:0.014, VSDV:0.020, STATUS:FIXED, SATS:24, PDOP:1.637, HDOP:0.700, VDOP:1.480, TDOP:1.511, GDOP:0.630, NSDV:0.010, ESDV:0.010
--DT01-06-2021
--TM21:33:24
GPS,PN1503,LA41.285704198200,LN22.063837298200,EL227.685000,--P
--GS,PN1503,N 4593790.6321,E593196.1023,EL182.1842,--P
--GT,PN1503,SW1514,ST381646000,EW1514,ET381646000
--HSDV:0.014, VSDV:0.020, STATUS:FIXED, SATS:24, PDOP:1.637, HDOP:0.700, VDOP:1.480, TDOP:1.511, GDOP:0.630, NSDV:0.010, ESDV:0.010
--DT01-06-2021
--TM21:33:32
GPS,PN1504,LA41.285713527600,LN22.063832455000,EL227.642000,--P
--GS,PN1504,N 4593793.4957,E593194.9417,EL182.1412,--P
--GT,PN1504,SW1514,ST381653000,EW1514,ET381653000
--HSDV:0.014, VSDV:0.020, STATUS:FIXED, SATS:24, PDOP:1.637, HDOP:0.700, VDOP:1.480, TDOP:1.511, GDOP:0.630, NSDV:0.010, ESDV:0.010
--DT01-06-2021
--TM21:33:39
GPS,PN1505,LA41.285653997400,LN22.063860937600,EL227.749000,--
--GS,PN1505,N 4593775.2164,E593201.7857,EL182.2479,--
--GT,PN1505,SW1514,ST381685000,EW1514,ET381685000
--HSDV:0.014, VSDV:0.020, STATUS:FIXED, SATS:23, PDOP:1.914, HDOP:0.700, VDOP:1.781, TDOP:1.747, GDOP:0.780, NSDV:0.010, ESDV:0.010
--DT01-06-2021
--TM21:34:11
GPS,PN1506,LA41.285652756600,LN22.063857338200,EL227.363000,--
--GS,PN1506,N 4593774.8228,E593200.9557,EL181.8618,--
--GT,PN1506,SW1514,ST381690000,EW1514,ET381690000
--HSDV:0.014, VSDV:0.020, STATUS:FIXED, SATS:24, PDOP:1.644, HDOP:0.700, VDOP:1.488, TDOP:1.517, GDOP:0.635, NSDV:0.010, ESDV:0.010
--DT01-06-2021
--TM21:34:16
GPS,PN1507,LA41.285661310800,LN22.063895588800,EL227.499000,--
--GS,PN1507,N 4593777.5761,E593209.7951,EL181.9981,--
--GT,PN1507,SW1514,ST381704000,EW1514,ET381704000
--HSDV:0.014, VSDV:0.020, STATUS:FIXED, SATS:23, PDOP:1.644, HDOP:0.700, VDOP:1.488, TDOP:1.517, GDOP:0.635, NSDV:0.010, ESDV:0.010
--DT01-06-2021
--TM21:34:31
GPS,PN1508,LA41.285662092600,LN22.063901882800,EL228.289000,--
--GS,PN1508,N 4593777.8360,E593211.2521,EL182.7881,--
--GT,PN1508,SW1514,ST381714000,EW1514,ET381714000
--HSDV:0.014, VSDV:0.020, STATUS:FIXED, SATS:22, PDOP:1.802, HDOP:0.700, VDOP:1.661, TDOP:1.670, GDOP:0.678, NSDV:0.010, ESDV:0.010
--DT01-06-2021
--TM21:34:40
GPS,PN1509,LA41.285668296600,LN22.063904666200,EL228.657000,--O
--GS,PN1509,N 4593779.7582,E593211.8731,EL183.1562,--O
--GT,PN1509,SW1514,ST381757000,EW1514,ET381757000
--HSDV:0.014, VSDV:0.020, STATUS:FIXED, SATS:24, PDOP:1.909, HDOP:0.700, VDOP:1.776, TDOP:1.724, GDOP:0.820, NSDV:0.010, ESDV:0.010
--DT01-06-2021
--TM21:35:23
GPS,PN1510,LA41.285574165000,LN22.063903114600,EL227.995000,--
--GS,PN1510,N 4593750.7150,E593211.8874,EL182.4934,--
--GT,PN1510,SW1514,ST381800000,EW1514,ET381800000
--HSDV:0.014, VSDV:0.020, STATUS:FIXED, SATS:23, PDOP:1.660, HDOP:0.700, VDOP:1.505, TDOP:1.530, GDOP:0.644, NSDV:0.010, ESDV:0.010
--DT01-06-2021
--TM21:36:06
GPS,PN1511,LA41.285572240800,LN22.063899394600,EL227.698000,--
--GS,PN1511,N 4593750.1103,E593211.0320,EL182.1963,--
--GT,PN1511,SW1514,ST381804000,EW1514,ET381804000
--HSDV:0.014, VSDV:0.030, STATUS:FIXED, SATS:24, PDOP:1.660, HDOP:0.700, VDOP:1.505, TDOP:1.530, GDOP:0.644, NSDV:0.010, ESDV:0.010
--DT01-06-2021
--TM21:36:10
GPS,PN1512,LA41.285527371000,LN22.063918339000,EL228.391000,--SAH
--GS,PN1512,N 4593736.3251,E593215.6052,EL182.8890,--SAH
--GT,PN1512,SW1514,ST381851000,EW1514,ET381851000
--HSDV:0.014, VSDV:0.020, STATUS:FIXED, SATS:24, PDOP:1.666, HDOP:0.700, VDOP:1.512, TDOP:1.535, GDOP:0.647, NSDV:0.010, ESDV:0.010
--DT01-06-2021
--TM21:36:57

GPS,PN1513,LA41.285523042000,LN22.063913593000,EL228.381000,--SAH
--GS,PN1513,N 4593734.9754,E593214.5214,EL182.8790,--SAH
--GT,PN1513,SW1514,ST381862000,EW1514,ET381862000
--HSDV:0.014, VSDV:0.020, STATUS:FIXED, SATS:24, PDOP:1.666, HDOP:0.700, VDOP:1.512, TDOP:1.535, GDOP:0.647, NSDV:0.010, ESDV:0.010
--DT01-06-2021
--TM21:37:08
GPS,PN1514,LA41.285519315400,LN22.063918901800,EL228.397000,--SAH
--GS,PN1514,N 4593733.8417,E593215.7678,EL182.8950,--SAH
--GT,PN1514,SW1514,ST381874000,EW1514,ET381874000
--HSDV:0.014, VSDV:0.020, STATUS:FIXED, SATS:24, PDOP:1.666, HDOP:0.700, VDOP:1.512, TDOP:1.535, GDOP:0.647, NSDV:0.010, ESDV:0.010
--DT01-06-2021
--TM21:37:20
GPS,PN1515,LA41.285564014800,LN22.063938590200,EL228.150000,--P
--GS,PN1515,N 4593747.6898,E593220.1574,EL182.6484,--P
--GT,PN1515,SW1514,ST381909000,EW1514,ET381909000
--HSDV:0.014, VSDV:0.020, STATUS:FIXED, SATS:24, PDOP:1.674, HDOP:0.700, VDOP:1.521, TDOP:1.542, GDOP:0.652, NSDV:0.010, ESDV:0.010
--DT01-06-2021
--TM21:37:56
GPS,PN1516,LA41.285533468200,LN22.063956713800,EL228.217000,--P
--GS,PN1516,N 4593738.3207,E593224.4832,EL182.7153,--P
--GT,PN1516,SW1514,ST381923000,EW1514,ET381923000
--HSDV:0.014, VSDV:0.020, STATUS:FIXED, SATS:24, PDOP:1.677, HDOP:0.700, VDOP:1.524, TDOP:1.544, GDOP:0.654, NSDV:0.010, ESDV:0.010
--DT01-06-2021
--TM21:38:09
GPS,PN1517,LA41.285529351000,LN22.063961076400,EL228.131000,--K
--GS,PN1517,N 4593737.0637,E593225.5117,EL182.6293,--K
--GT,PN1517,SW1514,ST381969000,EW1514,ET381969000
--HSDV:0.014, VSDV:0.020, STATUS:FIXED, SATS:25, PDOP:1.559, HDOP:0.600, VDOP:1.439, TDOP:1.423, GDOP:0.638, NSDV:0.010, ESDV:0.010
--DT01-06-2021
--TM21:38:55
GPS,PN1518,LA41.285535904800,LN22.063970147200,EL228.273000,--K
--GS,PN1518,N 4593739.1125,E593227.5899,EL182.7714,--K
--GT,PN1518,SW1514,ST381979000,EW1514,ET381979000
--HSDV:0.014, VSDV:0.020, STATUS:FIXED, SATS:25, PDOP:1.647, HDOP:0.600, VDOP:1.534, TDOP:1.510, GDOP:0.659, NSDV:0.010, ESDV:0.010
--DT01-06-2021
--TM21:39:05
GPS,PN1519,LA41.285492023200,LN22.063981975600,EL228.083000,--K
--GS,PN1519,N 4593725.6109,E593230.5083,EL182.5810,--K
--GT,PN1519,SW1514,ST382001000,EW1514,ET382001000
--HSDV:0.014, VSDV:0.020, STATUS:FIXED, SATS:25, PDOP:1.564, HDOP:0.600, VDOP:1.444, TDOP:1.426, GDOP:0.641, NSDV:0.010, ESDV:0.010
--DT01-06-2021
--TM21:39:27
GPS,PN1520,LA41.285494354200,LN22.063993544800,EL228.563000,--K
--GS,PN1520,N 4593726.3646,E593233.1829,EL183.0611,--K
--GT,PN1520,SW1514,ST382007000,EW1514,ET382007000
--HSDV:0.014, VSDV:0.020, STATUS:FIXED, SATS:24, PDOP:1.605, HDOP:0.700, VDOP:1.444, TDOP:1.471, GDOP:0.641, NSDV:0.010, ESDV:0.010
--DT01-06-2021
--TM21:39:33
GPS,PN1521,LA41.285478264000,LN22.063952321200,EL228.102000,--T
--GS,PN1521,N 4593721.2777,E593223.6837,EL182.5998,--T
--GT,PN1521,SW1514,ST382032000,EW1514,ET382032000
--HSDV:0.014, VSDV:0.020, STATUS:FIXED, SATS:25, PDOP:1.568, HDOP:0.600, VDOP:1.449, TDOP:1.430, GDOP:0.643, NSDV:0.010, ESDV:0.010
--DT01-06-2021
--TM21:39:58
GPS,PN1522,LA41.285475806400,LN22.063942971400,EL227.843000,--T
--GS,PN1522,N 4593720.4916,E593221.5245,EL182.3407,--T
--GT,PN1522,SW1514,ST382039000,EW1514,ET382039000
--HSDV:0.014, VSDV:0.020, STATUS:FIXED, SATS:25, PDOP:1.568, HDOP:0.600, VDOP:1.449, TDOP:1.430, GDOP:0.643, NSDV:0.010, ESDV:0.010
--DT01-06-2021
--TM21:40:05
GPS,PN1523,LA41.285415940200,LN22.064018509600,EL228.057000,--P
--GS,PN1523,N 4593702.2494,E593239.2861,EL182.5546,--P
--GT,PN1523,SW1514,ST382078000,EW1514,ET382078000
--HSDV:0.014, VSDV:0.020, STATUS:FIXED, SATS:25, PDOP:1.574, HDOP:0.600, VDOP:1.455, TDOP:1.435, GDOP:0.646, NSDV:0.010, ESDV:0.010
--DT01-06-2021
--TM21:40:44
GPS,PN1524,LA41.285415196800,LN22.064027272000,EL228.238000,--P
--GS,PN1524,N 4593702.0463,E593241.3218,EL182.7356,--P
--GT,PN1524,SW1514,ST382082000,EW1514,ET382082000
--HSDV:0.014, VSDV:0.020, STATUS:FIXED, SATS:25, PDOP:1.574, HDOP:0.600, VDOP:1.455, TDOP:1.435, GDOP:0.646, NSDV:0.010, ESDV:0.010
--DT01-06-2021
--TM21:40:48
GPS,PN1525,LA41.285416921800,LN22.064037332800,EL228.524000,--P
--GS,PN1525,N 4593702.6085,E593243.6489,EL183.0217,--P
--GT,PN1525,SW1514,ST382088000,EW1514,ET382088000
--HSDV:0.014, VSDV:0.020, STATUS:FIXED, SATS:25, PDOP:1.578, HDOP:0.600, VDOP:1.459, TDOP:1.438, GDOP:0.648, NSDV:0.010, ESDV:0.010
--DT01-06-2021
--TM21:40:54
GPS,PN1526,LA41.285422617000,LN22.064052996400,EL228.923000,--P
--GS,PN1526,N 4593704.4122,E593247.2600,EL183.4208,--P
--GT,PN1526,SW1514,ST382095000,EW1514,ET382095000
--HSDV:0.014, VSDV:0.020, STATUS:FIXED, SATS:25, PDOP:1.578, HDOP:0.600, VDOP:1.459, TDOP:1.438, GDOP:0.648, NSDV:0.010, ESDV:0.010
--DT01-06-2021
--TM21:41:01
GPS,PN1527,LA41.285425580400,LN22.064051410600,EL229.008000,--O
--GS,PN1527,N 4593705.3216,E593246.8803,EL183.5058,--O
--GT,PN1527,SW1514,ST382111000,EW1514,ET382111000
--HSDV:0.014, VSDV:0.020, STATUS:FIXED, SATS:22, PDOP:1.664, HDOP:0.800, VDOP:1.459, TDOP:1.533, GDOP:0.648, NSDV:0.010, ESDV:0.010
--DT01-06-2021
--TM21:41:17
GPS,PN1528,LA41.285421481800,LN22.064039408800,EL229.087000,--O
--GS,PN1528,N 4593704.0214,E593244.1124,EL183.5847,--O
--GT,PN1528,SW1514,ST382122000,EW1514,ET382122000
--HSDV:0.014, VSDV:0.020, STATUS:FIXED, SATS:25, PDOP:1.583, HDOP:0.600, VDOP:1.465, TDOP:1.443, GDOP:0.651, NSDV:0.010, ESDV:0.010
--DT01-06-2021
--TM21:41:28
GPS,PN1529,LA41.285420437200,LN22.064030562400,EL228.509000,--K
--GS,PN1529,N 4593703.6727,E593242.0643,EL183.0067,--K
--GT,PN1529,SW1514,ST382145000,EW1514,ET382145000
--HSDV:0.014, VSDV:0.020, STATUS:FIXED, SATS:25, PDOP:1.588, HDOP:0.600, VDOP:1.470, TDOP:1.447, GDOP:0.654, NSDV:0.010, ESDV:0.010
--DT01-06-2021
--TM21:41:51
GPS,PN1530,LA41.285418580800,LN22.064023575400,EL228.170000,--K
--GS,PN1530,N 4593703.0791,E593240.4508,EL182.6676,--K
--GT,PN1530,SW1514,ST382154000,EW1514,ET382154000
--HSDV:0.014, VSDV:0.020, STATUS:FIXED, SATS:25, PDOP:1.588, HDOP:0.600, VDOP:1.470, TDOP:1.447, GDOP:0.654, NSDV:0.010, ESDV:0.010
--DT01-06-2021
--TM21:42:00
GPS,PN1531,LA41.285401855200,LN22.064035031200,EL228.152000,--K
--GS,PN1531,N 4593697.9537,E593243.1749,EL182.6495,--K
--GT,PN1531,SW1514,ST382165000,EW1514,ET382165000
--HSDV:0.014, VSDV:0.020, STATUS:FIXED, SATS:24, PDOP:1.591, HDOP:0.600, VDOP:1.473, TDOP:1.449, GDOP:0.656, NSDV:0.010, ESDV:0.010
--DT01-06-2021
--TM21:42:11
GPS,PN1532,LA41.285406655200,LN22.064041910200,EL228.634000,--K
--GS,PN1532,N 4593699.4550,E593244.7516,EL183.1316,--K
--GT,PN1532,SW1514,ST382172000,EW1514,ET382172000
--HSDV:0.014, VSDV:0.020, STATUS:FIXED, SATS:25, PDOP:1.591, HDOP:0.600, VDOP:1.473, TDOP:1.449, GDOP:0.656, NSDV:0.010, ESDV:0.010
--DT01-06-2021
--TM21:42:18

GPS,PN1533,LA41.285263164000,LN22.0
64109982600,EL227.648000,--K
--GS,PN1533,N 4593655.3932,E
593261.1141,EL182.1447,--K
--
GT,PN1533,SW1514,ST382215000,EW15
14,ET382215000
--HSDV:0.014, VSDV:0.020,
STATUS:FIXED, SATS:25, PDOP:1.681,
HDOP:0.600, VDOP:1.570, TDOP:1.538,
GDOP:0.678, NSDV:0.010, ESDV:0.010
--DT01-06-2021
--TM21:43:01
GPS,PN1534,LA41.285265750000,LN22.0
64120792800,EL228.496000,--K
--GS,PN1534,N 4593656.2232,E
593263.6116,EL182.9928,--K
--
GT,PN1534,SW1514,ST382237000,EW15
14,ET382237000
--HSDV:0.014, VSDV:0.020,
STATUS:FIXED, SATS:25, PDOP:1.601,
HDOP:0.600, VDOP:1.484, TDOP:1.458,
GDOP:0.661, NSDV:0.010, ESDV:0.010
--DT01-06-2021
--TM21:43:23
GPS,PN1535,LA41.285249645400,LN22.0
64080723000,EL227.516000,--T
--GS,PN1535,N 4593651.1353,E
593254.3800,EL182.0124,--T
--
GT,PN1535,SW1514,ST382270000,EW15
14,ET382270000
--HSDV:0.014, VSDV:0.020,
STATUS:FIXED, SATS:25, PDOP:1.606,
HDOP:0.600, VDOP:1.490, TDOP:1.463,
GDOP:0.664, NSDV:0.010, ESDV:0.010
--DT01-06-2021
--TM21:43:56
GPS,PN1536,LA41.285246224200,LN22.0
64073037000,EL227.151000,--T
--GS,PN1536,N 4593650.0569,E
593252.6106,EL181.6474,--T
--
GT,PN1536,SW1514,ST382276000,EW15
14,ET382276000
--HSDV:0.014, VSDV:0.020,
STATUS:FIXED, SATS:25, PDOP:1.606,
HDOP:0.600, VDOP:1.490, TDOP:1.463,
GDOP:0.664, NSDV:0.010, ESDV:0.010
--DT01-06-2021
--TM21:44:02
GPS,PN1537,LA41.285189937000,LN22.0
64115013600,EL227.282000,--T
--GS,PN1537,N 4593632.8185,E
593262.5724,EL181.7781,--T
--
GT,PN1537,SW1514,ST382310000,EW15
14,ET382310000
--HSDV:0.014, VSDV:0.020,
STATUS:FIXED, SATS:25, PDOP:1.612,
HDOP:0.600, VDOP:1.496, TDOP:1.467,
GDOP:0.667, NSDV:0.010, ESDV:0.010
--DT01-06-2021
--TM21:44:36
GPS,PN1538,LA41.285187913800,LN22.0
64105375200,EL226.886000,--T
--GS,PN1538,N 4593632.1655,E
593260.3445,EL181.3820,--T
--
GT,PN1538,SW1514,ST382314000,EW15
14,ET382314000
--HSDV:0.014, VSDV:0.020,
STATUS:FIXED, SATS:25, PDOP:1.612,
HDOP:0.600, VDOP:1.496, TDOP:1.467,
GDOP:0.667, NSDV:0.010, ESDV:0.010
--DT01-06-2021
--TM21:44:40
GPS,PN1539,LA41.285197857000,LN22.0
64147077000,EL227.226000,--K
--GS,PN1539,N 4593635.3576,E
593269.9792,EL181.7223,--K
--
GT,PN1539,SW1514,ST382331000,EW15
14,ET382331000
--HSDV:0.014, VSDV:0.010,
STATUS:FIXED, SATS:25, PDOP:1.616,
HDOP:0.600, VDOP:1.500, TDOP:1.471,
GDOP:0.669, NSDV:0.010, ESDV:0.010
--DT01-06-2021
--TM21:44:57
GPS,PN1540,LA41.285199399000,LN22.0
64152329400,EL227.309000,--K
--GS,PN1540,N 4593635.8490,E
593271.1916,EL181.8053,--K
--
GT,PN1540,SW1514,ST382335000,EW15
14,ET382335000
--HSDV:0.014, VSDV:0.020,
STATUS:FIXED, SATS:25, PDOP:1.616,
HDOP:0.600, VDOP:1.500, TDOP:1.471,
GDOP:0.669, NSDV:0.010, ESDV:0.010
--DT01-06-2021
--TM21:45:01
GPS,PN1541,LA41.285198267400,LN22.0
64158082200,EL227.966000,--
--GS,PN1541,N 4593635.5171,E
593272.5306,EL182.4624,--
--
GT,PN1541,SW1514,ST382340000,EW15
14,ET382340000
--HSDV:0.014, VSDV:0.020,
STATUS:FIXED, SATS:25, PDOP:1.616,
HDOP:0.600, VDOP:1.500, TDOP:1.471,
GDOP:0.669, NSDV:0.010, ESDV:0.010
--DT01-06-2021
--TM21:45:06
GPS,PN1542,LA41.285138074800,LN22.0
64197946200,EL227.304000,--
--GS,PN1542,N 4593617.0676,E
593282.0180,EL181.8000,--
--
GT,PN1542,SW1514,ST382367000,EW15
14,ET382367000
--HSDV:0.057, VSDV:0.100,
STATUS:FIXED, SATS:25, PDOP:1.620,
HDOP:0.600, VDOP:1.505, TDOP:1.474,
GDOP:0.672, NSDV:0.040, ESDV:0.040
--DT01-06-2021
--TM21:45:33
GPS,PN1543,LA41.285134557600,LN22.0
64188832200,EL226.894000,--K
--GS,PN1543,N 4593615.9554,E
593279.9177,EL181.3900,--K
--
GT,PN1543,SW1514,ST382386000,EW15
14,ET382386000
--HSDV:0.014, VSDV:0.020,
STATUS:FIXED, SATS:25, PDOP:1.625,
HDOP:0.600, VDOP:1.510, TDOP:1.478,
GDOP:0.674, NSDV:0.010, ESDV:0.010
--DT01-06-2021
--TM21:45:52
GPS,PN1544,LA41.285132347200,LN22.0
64182995400,EL226.721000,--K
--GS,PN1544,N 4593615.2560,E
593278.5724,EL181.2169,--K
--
GT,PN1544,SW1514,ST382390000,EW15
14,ET382390000
--HSDV:0.014, VSDV:0.020,
STATUS:FIXED, SATS:25, PDOP:1.625,
HDOP:0.600, VDOP:1.510, TDOP:1.478,
GDOP:0.674, NSDV:0.010, ESDV:0.010
--DT01-06-2021
--TM21:45:56
GPS,PN1545,LA41.285123869800,LN22.0
64154977200,EL226.789000,--T
--GS,PN1545,N 4593612.5570,E
593272.1063,EL181.2847,--T
--
GT,PN1545,SW1514,ST382397000,EW15
14,ET382397000
--HSDV:0.014, VSDV:0.020,
STATUS:FIXED, SATS:25, PDOP:1.625,
HDOP:0.600, VDOP:1.510, TDOP:1.478,
GDOP:0.674, NSDV:0.010, ESDV:0.010
--DT01-06-2021
--TM21:46:03
GPS,PN1546,LA41.285059633800,LN22.0
64189904400,EL226.101000,--T
--GS,PN1546,N 4593592.8454,E
593280.4645,EL180.5963,--T
--
GT,PN1546,SW1514,ST382418000,EW15
14,ET382418000
--HSDV:0.014, VSDV:0.020,
STATUS:FIXED, SATS:24, PDOP:1.702,
HDOP:0.700, VDOP:1.551, TDOP:1.559,
GDOP:0.683, NSDV:0.010, ESDV:0.010
--DT01-06-2021
--TM21:46:24
GPS,PN1547,LA41.285056664400,LN22.0
64182160200,EL225.910000,--T
--GS,PN1547,N 4593591.9062,E
593278.6797,EL180.4053,--T
--
GT,PN1547,SW1514,ST382422000,EW15
14,ET382422000
--HSDV:0.014, VSDV:0.020,
STATUS:FIXED, SATS:25, PDOP:1.631,
HDOP:0.600, VDOP:1.517, TDOP:1.484,
GDOP:0.678, NSDV:0.010, ESDV:0.010
--DT01-06-2021
--TM21:46:28
GPS,PN1548,LA41.285053876800,LN22.0
64173804000,EL225.679000,--T
--GS,PN1548,N 4593591.0213,E
593276.7523,EL180.1742,--T
--
GT,PN1548,SW1514,ST382425000,EW15
14,ET382425000
--HSDV:0.014, VSDV:0.020,
STATUS:FIXED, SATS:24, PDOP:1.671,
HDOP:0.700, VDOP:1.517, TDOP:1.527,
GDOP:0.678, NSDV:0.010, ESDV:0.010
--DT01-06-2021
--TM21:46:31
GPS,PN1549,LA41.285072121600,LN22.0
64216138800,EL226.022000,--K
--GS,PN1549,N 4593596.7763,E
593286.5008,EL180.5176,--K
--
GT,PN1549,SW1514,ST382438000,EW15
14,ET382438000
--HSDV:0.014, VSDV:0.020,
STATUS:FIXED, SATS:25, PDOP:1.633,
HDOP:0.600, VDOP:1.519, TDOP:1.485,
GDOP:0.679, NSDV:0.010, ESDV:0.010
--DT01-06-2021
--TM21:46:44
GPS,PN1550,LA41.285073090600,LN22.0
64220992800,EL226.126000,--K
--GS,PN1550,N 4593597.0897,E
593287.6230,EL180.6216,--K
--
GT,PN1550,SW1514,ST382441000,EW15
14,ET382441000
--HSDV:0.014, VSDV:0.020,
STATUS:FIXED, SATS:25, PDOP:1.633,
HDOP:0.600, VDOP:1.519, TDOP:1.485,
GDOP:0.679, NSDV:0.010, ESDV:0.010
--DT01-06-2021
--TM21:46:47
GPS,PN1551,LA41.285075449200,LN22.0
64224438000,EL226.570000,--
--GS,PN1551,N 4593597.8276,E
593288.4129,EL181.0656,--
--
GT,PN1551,SW1514,ST382445000,EW15
14,ET382445000
--HSDV:0.014, VSDV:0.020,
STATUS:FIXED, SATS:25, PDOP:1.633,
HDOP:0.600, VDOP:1.519, TDOP:1.485,
GDOP:0.679, NSDV:0.010, ESDV:0.010
--DT01-06-2021
--TM21:46:51
GPS,PN1552,LA41.284990093200,LN22.0
64264708800,EL225.062000,--K
--GS,PN1552,N 4593571.6167,E
593298.0949,EL179.5571,--K
--
GT,PN1552,SW1514,ST382473000,EW15
14,ET382473000
--HSDV:0.014, VSDV:0.020,
STATUS:FIXED, SATS:25, PDOP:1.638,
HDOP:0.600, VDOP:1.524, TDOP:1.489,
GDOP:0.682, NSDV:0.010, ESDV:0.010
--DT01-06-2021
--TM21:47:19

GPS,PN1553,LA41.284978642200,LN22.0
64236093600,EL225.163000,--K
--GS,PN1553,N 4593567.9986,E
593291.5020,EL179.6579,--K
--
GT,PN1553,SW1514,ST382504000,EW15
14,ET382504000
--HSDV:0.014, VSDV:0.020,
STATUS:FIXED, SATS:24, PDOP:1.683,
HDOP:0.700, VDOP:1.530, TDOP:1.537,
GDOP:0.684, NSDV:0.010, ESDV:0.010
--DT01-06-2021
--TM21:47:51
GPS,PN1554,LA41.284976601600,LN22.0
64229836200,EL225.115000,--K
--GS,PN1554,N 4593567.3504,E
593290.0585,EL179.6098,--K
--
GT,PN1554,SW1514,ST382508000,EW15
14,ET382508000
--HSDV:0.014, VSDV:0.020,
STATUS:FIXED, SATS:24, PDOP:1.643,
HDOP:0.600, VDOP:1.530, TDOP:1.494,
GDOP:0.684, NSDV:0.010, ESDV:0.010
--DT01-06-2021
--TM21:47:54
GPS,PN1555,LA41.284974233400,LN22.0
64223648400,EL225.138000,--
--GS,PN1555,N 4593566.6013,E
593288.6324,EL179.6328,--
--
GT,PN1555,SW1514,ST382517000,EW15
14,ET382517000
--HSDV:0.014, VSDV:0.070,
STATUS:FIXED, SATS:19, PDOP:1.967,
HDOP:0.700, VDOP:1.838, TDOP:1.806,
GDOP:0.778, NSDV:0.010, ESDV:0.010
--DT01-06-2021
--TM21:48:03
GPS,PN1556,LA41.284925140800,LN22.0
64269523200,EL224.557000,--T
--GS,PN1556,N 4593551.5941,E
593299.4702,EL179.0516,--T
--
GT,PN1556,SW1514,ST382538000,EW15
14,ET382538000
--HSDV:0.036, VSDV:0.030,
STATUS:FIXED, SATS:24, PDOP:1.814,
HDOP:0.700, VDOP:1.673, TDOP:1.638,
GDOP:0.779, NSDV:0.030, ESDV:0.020
--DT01-06-2021
--TM21:48:24
GPS,PN1557,LA41.284920445800,LN22.0
64256880600,EL224.297000,--T
--GS,PN1557,N 4593550.1079,E
593296.5559,EL178.7915,--T
--
GT,PN1557,SW1514,ST382542000,EW15
14,ET382542000
--HSDV:0.014, VSDV:0.020,
STATUS:FIXED, SATS:20, PDOP:1.854,
HDOP:0.800, VDOP:1.673, TDOP:1.683,
GDOP:0.779, NSDV:0.010, ESDV:0.010
--DT01-06-2021
--TM21:48:28
GPS,PN1558,LA41.284915101600,LN22.0
64267189800,EL224.548000,--OBJ
--GS,PN1558,N 4593548.4901,E
593298.9688,EL179.0425,--OBJ
--
GT,PN1558,SW1514,ST382552000,EW15
14,ET382552000
--HSDV:0.014, VSDV:0.020,
STATUS:FIXED, SATS:22, PDOP:1.936,
HDOP:0.800, VDOP:1.763, TDOP:1.742,
GDOP:0.844, NSDV:0.010, ESDV:0.010
--DT01-06-2021
--TM21:48:38
GPS,PN1559,LA41.284912783800,LN22.0
64259277600,EL224.197000,--OBJ
--GS,PN1559,N 4593547.7514,E
593297.1425,EL178.6914,--OBJ
--
GT,PN1559,SW1514,ST382556000,EW15
14,ET382556000
--HSDV:0.014, VSDV:0.020,
STATUS:FIXED, SATS:21, PDOP:1.897,
HDOP:0.700, VDOP:1.763, TDOP:1.699,
GDOP:0.844, NSDV:0.010, ESDV:0.010
--DT01-06-2021
--TM21:48:42
GPS,PN1560,LA41.284908129000,LN22.0
64271367600,EL224.325000,--OBJ
--GS,PN1560,N 4593546.3516,E
593299.9657,EL178.8194,--OBJ
--
GT,PN1560,SW1514,ST382562000,EW15
14,ET382562000
--HSDV:0.028, VSDV:0.030,
STATUS:FIXED, SATS:12, PDOP:2.072,
HDOP:0.900, VDOP:1.866, TDOP:1.886,
GDOP:0.857, NSDV:0.020, ESDV:0.020
--DT01-06-2021
--TM21:48:48
GPS,PN1561,LA41.284923189000,LN22.0
64304617800,EL223.743000,--K
--GS,PN1561,N 4593551.0970,E
593307.6195,EL178.2377,--K
--
GT,PN1561,SW1514,ST382574000,EW15
14,ET382574000
--HSDV:0.014, VSDV:0.030,
STATUS:FIXED, SATS:25, PDOP:1.752,
HDOP:0.600, VDOP:1.646, TDOP:1.594,
GDOP:0.728, NSDV:0.010, ESDV:0.010
--DT01-06-2021
--TM21:49:00
GPS,PN1562,LA41.284925156400,LN22.0
64311990000,EL223.479000,--K
--GS,PN1562,N 4593551.7260,E
593309.3220,EL177.9737,--K
--
GT,PN1562,SW1514,ST382578000,EW15
14,ET382578000
--HSDV:0.014, VSDV:0.020,
STATUS:FIXED, SATS:23, PDOP:1.654,
HDOP:0.600, VDOP:1.541, TDOP:1.503,
GDOP:0.690, NSDV:0.010, ESDV:0.010
--DT01-06-2021
--TM21:49:04
GPS,PN1563,LA41.284861435200,LN22.0
64349482200,EL223.241000,--K
--GS,PN1563,N 4593532.1809,E
593318.2733,EL177.7354,--K
--
GT,PN1563,SW1514,ST382603000,EW15
14,ET382603000
--HSDV:0.135, VSDV:0.110,
STATUS:FIXED, SATS:25, PDOP:1.659,
HDOP:0.600, VDOP:1.547, TDOP:1.508,
GDOP:0.693, NSDV:0.100, ESDV:0.090
--DT01-06-2021
--TM21:49:29
GPS,PN1564,LA41.284858230600,LN22.0
64344016200,EL223.241000,--K
--GS,PN1564,N 4593531.1759,E
593317.0180,EL177.7353,--K
--
GT,PN1564,SW1514,ST382608000,EW15
14,ET382608000
--HSDV:0.135, VSDV:0.110,
STATUS:FIXED, SATS:24, PDOP:1.698,
HDOP:0.700, VDOP:1.547, TDOP:1.550,
GDOP:0.693, NSDV:0.100, ESDV:0.090
--DT01-06-2021
--TM21:49:34
GPS,PN1565,LA41.284867166400,LN22.0
64354709400,EL223.689000,--
--GS,PN1565,N 4593533.9645,E
593319.4632,EL178.1834,--
--
GT,PN1565,SW1514,ST382612000,EW15
14,ET382612000
--HSDV:0.142, VSDV:0.120,
STATUS:FIXED, SATS:25, PDOP:1.659,
HDOP:0.600, VDOP:1.547, TDOP:1.508,
GDOP:0.693, NSDV:0.110, ESDV:0.090
--DT01-06-2021
--TM21:49:38
GPS,PN1566,LA41.284870459800,LN22.0
64363638000,EL223.885000,--
--GS,PN1566,N 4593535.0072,E
593321.5214,EL178.3795,--
--
GT,PN1566,SW1514,ST382615000,EW15
14,ET382615000
--HSDV:0.149, VSDV:0.120,
STATUS:FIXED, SATS:25, PDOP:1.659,
HDOP:0.600, VDOP:1.547, TDOP:1.508,
GDOP:0.693, NSDV:0.110, ESDV:0.100
--DT01-06-2021
--TM21:49:41
GPS,PN1567,LA41.284797734400,LN22.0
64347976200,EL222.598000,--T
--GS,PN1567,N 4593512.5254,E
593318.1775,EL177.0918,--T
--
GT,PN1567,SW1514,ST382643000,EW15
14,ET382643000
--HSDV:0.014, VSDV:0.030,
STATUS:FIXED, SATS:22, PDOP:1.747,
HDOP:0.800, VDOP:1.553, TDOP:1.602,
GDOP:0.696, NSDV:0.010, ESDV:0.010
--DT01-06-2021
--TM21:50:09
GPS,PN1568,LA41.284796548800,LN22.0
64339765200,EL222.363000,--T
--GS,PN1568,N 4593512.1351,E
593316.2773,EL176.8568,--T
--
GT,PN1568,SW1514,ST382646000,EW15
14,ET382646000
--HSDV:0.014, VSDV:0.030,
STATUS:FIXED, SATS:22, PDOP:1.747,
HDOP:0.800, VDOP:1.553, TDOP:1.602,
GDOP:0.696, NSDV:0.010, ESDV:0.010
--DT01-06-2021
--TM21:50:12
GPS,PN1569,LA41.284795120200,LN22.0
64334436000,EL221.677000,--T
--GS,PN1569,N 4593511.6784,E
593315.0467,EL176.1707,--T
--
GT,PN1569,SW1514,ST382649000,EW15
14,ET382649000
--HSDV:0.014, VSDV:0.030,
STATUS:FIXED, SATS:24, PDOP:1.987,
HDOP:0.700, VDOP:1.860, TDOP:1.782,
GDOP:0.879, NSDV:0.010, ESDV:0.010
--DT01-06-2021
--TM21:50:15
GPS,PN1570,LA41.284750378200,LN22.0
64370670000,EL222.187000,--T
--GS,PN1570,N 4593497.9845,E
593323.6307,EL176.6805,--T
--
GT,PN1570,SW1514,ST382667000,EW15
14,ET382667000
--HSDV:0.014, VSDV:0.030,
STATUS:FIXED, SATS:25, PDOP:1.669,
HDOP:0.600, VDOP:1.557, TDOP:1.516,
GDOP:0.698, NSDV:0.010, ESDV:0.010
--DT01-06-2021
--TM21:50:33
GPS,PN1571,LA41.284757129400,LN22.0
64404779400,EL222.082000,--K
--GS,PN1571,N 4593500.1692,E
593331.5169,EL176.5757,--K
--
GT,PN1571,SW1514,ST382688000,EW15
14,ET382688000
--HSDV:0.028, VSDV:0.040,
STATUS:FIXED, SATS:25, PDOP:1.761,
HDOP:0.600, VDOP:1.656, TDOP:1.604,
GDOP:0.728, NSDV:0.020, ESDV:0.020
--DT01-06-2021
--TM21:50:54
GPS,PN1572,LA41.284758178200,LN22.0
64411086000,EL222.189000,--K
--GS,PN1572,N 4593500.5116,E
593332.9758,EL176.6828,--K
--
GT,PN1572,SW1514,ST382692000,EW15
14,ET382692000
--HSDV:0.014, VSDV:0.020,
STATUS:FIXED, SATS:25, PDOP:1.761,
HDOP:0.600, VDOP:1.656, TDOP:1.604,
GDOP:0.728, NSDV:0.010, ESDV:0.010
--DT01-06-2021
--TM21:50:58

GPS,PN1573,LA41.284759176000,LN22.0
64414291800,EL222.732000,--
--GS,PN1573,N 4593500.8290,E
593333.7155,EL177.2258,--
--
GT,PN1573,SW1514,ST382696000,EW15
14,ET382696000
--HSDV:0.014, VSDV:0.020,
STATUS:FIXED, SATS:25, PDOP:1.670,
HDOP:0.600, VDOP:1.559, TDOP:1.517,
GDOP:0.699, NSDV:0.010, ESDV:0.010
--DT01-06-2021
--TM21:51:02
GPS,PN1574,LA41.284760683200,LN22.0
64421674200,EL222.648000,--
--GS,PN1574,N 4593501.3161,E
593335.4221,EL177.1419,--
--
GT,PN1574,SW1514,ST382699000,EW15
14,ET382699000
--HSDV:0.014, VSDV:0.020,
STATUS:FIXED, SATS:25, PDOP:1.670,
HDOP:0.600, VDOP:1.559, TDOP:1.517,
GDOP:0.699, NSDV:0.010, ESDV:0.010
--DT01-06-2021
--TM21:51:05
GPS,PN1575,LA41.284663237800,LN22.0
64425832800,EL221.220000,--T
--GS,PN1575,N 4593471.2677,E
593336.7748,EL175.7130,--T
--
GT,PN1575,SW1514,ST382723000,EW15
14,ET382723000
--HSDV:0.014, VSDV:0.030,
STATUS:FIXED, SATS:22, PDOP:1.916,
HDOP:0.800, VDOP:1.741, TDOP:1.747,
GDOP:0.787, NSDV:0.010, ESDV:0.010
--DT01-06-2021
--TM21:51:31
GPS,PN1576,LA41.284659550800,LN22.0
64418362800,EL221.318000,--T
--GS,PN1576,N 4593470.1080,E
593335.0565,EL175.8110,--T
--
GT,PN1576,SW1514,ST382729000,EW15
14,ET382729000
--HSDV:0.014, VSDV:0.020,
STATUS:FIXED, SATS:24, PDOP:1.714,
HDOP:0.700, VDOP:1.565, TDOP:1.564,
GDOP:0.702, NSDV:0.010, ESDV:0.010
--DT01-06-2021
--TM21:51:35
GPS,PN1577,LA41.284666747800,LN22.0
64457342400,EL221.922000,--K
--GS,PN1577,N 4593472.4448,E
593344.0708,EL176.4152,--K
--
GT,PN1577,SW1514,ST382744000,EW15
14,ET382744000
--HSDV:0.036, VSDV:0.030,
STATUS:FIXED, SATS:24, PDOP:1.679,
HDOP:0.600, VDOP:1.568, TDOP:1.524,
GDOP:0.704, NSDV:0.020, ESDV:0.030
--DT01-06-2021
--TM21:51:50
GPS,PN1578,LA41.284668448800,LN22.0
64464368400,EL221.673000,--K
--GS,PN1578,N 4593472.9906,E
593345.6940,EL176.1663,--K
--
GT,PN1578,SW1514,ST382748000,EW15
14,ET382748000
--HSDV:0.014, VSDV:0.020,
STATUS:FIXED, SATS:24, PDOP:1.679,
HDOP:0.600, VDOP:1.568, TDOP:1.524,
GDOP:0.704, NSDV:0.010, ESDV:0.010
--DT01-06-2021
--TM21:51:54
GPS,PN1579,LA41.284669227600,LN22.0
64466758200,EL222.252000,--T
--GS,PN1579,N 4593473.2380,E
593346.2453,EL176.7453,--T
--
GT,PN1579,SW1514,ST382757000,EW15
14,ET382757000
--HSDV:0.014, VSDV:0.020,
STATUS:FIXED, SATS:23, PDOP:1.717,
HDOP:0.700, VDOP:1.568, TDOP:1.566,
GDOP:0.704, NSDV:0.010, ESDV:0.010
--DT01-06-2021
--TM21:52:03
GPS,PN1580,LA41.284612907400,LN22.0
64504016400,EL221.713000,--T
--GS,PN1580,N 4593455.9754,E
593355.1131,EL176.2060,--T
--
GT,PN1580,SW1514,ST382781000,EW15
14,ET382781000
--HSDV:0.014, VSDV:0.020,
STATUS:FIXED, SATS:23, PDOP:1.732,
HDOP:0.700, VDOP:1.584, TDOP:1.578,
GDOP:0.713, NSDV:0.010, ESDV:0.010
--DT01-06-2021
--TM21:52:27
GPS,PN1581,LA41.284611423600,LN22.0
64501842000,EL221.179000,--K
--GS,PN1581,N 4593455.5112,E
593354.6146,EL175.6720,--K
--
GT,PN1581,SW1514,ST382790000,EW15
14,ET382790000
--HSDV:0.014, VSDV:0.020,
STATUS:FIXED, SATS:21, PDOP:1.828,
HDOP:0.900, VDOP:1.591, TDOP:1.678,
GDOP:0.724, NSDV:0.010, ESDV:0.010
--DT01-06-2021
--TM21:52:36
GPS,PN1582,LA41.284609348800,LN22.0
64497115800,EL221.457000,--K
--GS,PN1582,N 4593454.8569,E
593353.5264,EL175.9499,--K
--
GT,PN1582,SW1514,ST382795000,EW15
14,ET382795000
--HSDV:0.014, VSDV:0.020,
STATUS:FIXED, SATS:24, PDOP:1.770,
HDOP:0.700, VDOP:1.626, TDOP:1.603,
GDOP:0.752, NSDV:0.010, ESDV:0.010
--DT01-06-2021
--TM21:52:41
GPS,PN1583,LA41.284600086600,LN22.0
64466462400,EL221.524000,--T
--GS,PN1583,N 4593451.9079,E
593346.4519,EL176.0167,--T
--
GT,PN1583,SW1514,ST382804000,EW15
14,ET382804000
--HSDV:0.014, VSDV:0.020,
STATUS:FIXED, SATS:23, PDOP:1.993,
HDOP:0.800, VDOP:1.825, TDOP:1.783,
GDOP:0.889, NSDV:0.010, ESDV:0.010
--DT01-06-2021
--TM21:52:50
GPS,PN1584,LA41.284595743800,LN22.0
64456860600,EL221.151000,--T
--GS,PN1584,N 4593450.5394,E
593344.2416,EL175.6436,--T
--
GT,PN1584,SW1514,ST382808000,EW15
14,ET382808000
--HSDV:0.014, VSDV:0.020,
STATUS:FIXED, SATS:23, PDOP:1.955,
HDOP:0.700, VDOP:1.825, TDOP:1.741,
GDOP:0.889, NSDV:0.010, ESDV:0.010
--DT01-06-2021
--TM21:52:54
GPS,PN1585,LA41.284542028800,LN22.0
64504645200,EL220.921000,--T
--GS,PN1585,N 4593434.1120,E
593355.5411,EL175.4134,--T
--
GT,PN1585,SW1514,ST382842000,EW15
14,ET382842000
--HSDV:0.014, VSDV:0.010,
STATUS:FIXED, SATS:25, PDOP:1.692,
HDOP:0.600, VDOP:1.582, TDOP:1.536,
GDOP:0.710, NSDV:0.010, ESDV:0.010
--DT01-06-2021
--TM21:53:28
GPS,PN1586,LA41.284539445200,LN22.0
64497597600,EL220.524000,--T
--GS,PN1586,N 4593433.2939,E
593353.9164,EL175.0163,--T
--
GT,PN1586,SW1514,ST382847000,EW15
14,ET382847000
--HSDV:0.014, VSDV:0.020,
STATUS:FIXED, SATS:25, PDOP:1.692,
HDOP:0.600, VDOP:1.582, TDOP:1.536,
GDOP:0.710, NSDV:0.010, ESDV:0.010
--DT01-06-2021
--TM21:53:33
GPS,PN1587,LA41.284547059200,LN22.0
64539189000,EL220.862000,--K
--GS,PN1587,N 4593435.7673,E
593363.5350,EL175.3546,--K
--
GT,PN1587,SW1514,ST382867000,EW15
14,ET382867000
--HSDV:0.014, VSDV:0.020,
STATUS:FIXED, SATS:25, PDOP:1.696,
HDOP:0.600, VDOP:1.586, TDOP:1.539,
GDOP:0.712, NSDV:0.010, ESDV:0.010
--DT01-06-2021
--TM21:53:53
GPS,PN1588,LA41.284547986800,LN22.0
64543116600,EL220.804000,--K
--GS,PN1588,N 4593436.0652,E
593364.4425,EL175.2966,--K
--
GT,PN1588,SW1514,ST382872000,EW15
14,ET382872000
--HSDV:0.014, VSDV:0.020,
STATUS:FIXED, SATS:24, PDOP:1.696,
HDOP:0.600, VDOP:1.586, TDOP:1.539,
GDOP:0.712, NSDV:0.010, ESDV:0.010
--DT01-06-2021
--TM21:53:58
GPS,PN1589,LA41.284549548600,LN22.0
64549789800,EL221.450000,--
--GS,PN1589,N 4593436.5669,E
593365.9844,EL175.9427,--
--
GT,PN1589,SW1514,ST382879000,EW15
14,ET382879000
--HSDV:0.014, VSDV:0.020,
STATUS:FIXED, SATS:23, PDOP:1.696,
HDOP:0.600, VDOP:1.586, TDOP:1.539,
GDOP:0.712, NSDV:0.010, ESDV:0.010
--DT01-06-2021
--TM21:54:05
GPS,PN1590,LA41.284551627000,LN22.0
64555348800,EL221.475000,--
--GS,PN1590,N 4593437.2248,E
593367.2658,EL175.9677,--
--
GT,PN1590,SW1514,ST382883000,EW15
14,ET382883000
--HSDV:0.014, VSDV:0.020,
STATUS:FIXED, SATS:21, PDOP:1.776,
HDOP:0.800, VDOP:1.586, TDOP:1.627,
GDOP:0.712, NSDV:0.010, ESDV:0.010
--DT01-06-2021
--TM21:54:09
GPS,PN1591,LA41.284520489400,LN22.0
64595544600,EL221.287000,--O
--GS,PN1591,N 4593427.7395,E
593376.7149,EL175.7796,--O
--
GT,PN1591,SW1514,ST382899000,EW15
14,ET382899000
--HSDV:0.014, VSDV:0.020,
STATUS:FIXED, SATS:21, PDOP:1.973,
HDOP:0.800, VDOP:1.803, TDOP:1.773,
GDOP:0.864, NSDV:0.010, ESDV:0.010
--DT01-06-2021
--TM21:54:25
GPS,PN1592,LA41.284514718600,LN22.0
64580981400,EL221.135000,--O
--GS,PN1592,N 4593425.9157,E
593373.3593,EL175.6275,--O
--
GT,PN1592,SW1514,ST382905000,EW15
14,ET382905000
--HSDV:0.014, VSDV:0.020,
STATUS:FIXED, SATS:24, PDOP:1.702,
HDOP:0.600, VDOP:1.593, TDOP:1.544,
GDOP:0.716, NSDV:0.010, ESDV:0.010
--DT01-06-2021
--TM21:54:31

GPS,PN1593,LA41.284514091000,LN22.0
64573038000,EL220.993000,--
--GS,PN1593,N 4593425.6983,E
593371.5190,EL175.4855,--
--
GT,PN1593,SW1514,ST382913000,EW15
14,ET382913000
--HSDV:0.014, VSDV:0.020,
STATUS:FIXED, SATS:25, PDOP:1.702,
HDOP:0.600, VDOP:1.593, TDOP:1.544,
GDOP:0.716, NSDV:0.010, ESDV:0.010
--DT01-06-2021
--TM21:54:39
GPS,PN1594,LA41.284512037800,LN22.0
64570511400,EL220.573000,--T
--GS,PN1594,N 4593425.0573,E
593370.9410,EL175.0654,--T
--
GT,PN1594,SW1514,ST382944000,EW15
14,ET382944000
--HSDV:0.014, VSDV:0.010,
STATUS:FIXED, SATS:25, PDOP:1.704,
HDOP:0.600, VDOP:1.595, TDOP:1.546,
GDOP:0.717, NSDV:0.010, ESDV:0.010
--DT01-06-2021
--TM21:55:10
GPS,PN1595,LA41.284485616200,LN22.0
64602092400,EL220.736000,--O-V
--GS,PN1595,N 4593417.0011,E
593378.3728,EL175.2283,--O-V
--
GT,PN1595,SW1514,ST382966000,EW15
14,ET382966000
--HSDV:0.014, VSDV:0.020,
STATUS:FIXED, SATS:21, PDOP:1.915,
HDOP:0.700, VDOP:1.783, TDOP:1.733,
GDOP:0.817, NSDV:0.010, ESDV:0.010
--DT01-06-2021
--TM21:55:32
GPS,PN1596,LA41.284461163800,LN22.0
64620570600,EL220.746000,--O-V
--GS,PN1596,N 4593409.5132,E
593382.7570,EL175.2382,--O-V
--
GT,PN1596,SW1514,ST382975000,EW15
14,ET382975000
--HSDV:0.014, VSDV:0.020,
STATUS:FIXED, SATS:21, PDOP:1.936,
HDOP:0.800, VDOP:1.763, TDOP:1.766,
GDOP:0.794, NSDV:0.010, ESDV:0.010
--DT01-06-2021
--TM21:55:41
GPS,PN1597,LA41.284459928400,LN22.0
64612170000,EL220.383000,--KAM
--GS,PN1597,N 4593409.1069,E
593380.8131,EL174.8752,--KAM
--
GT,PN1597,SW1514,ST382988000,EW15
14,ET382988000
--HSDV:0.014, VSDV:0.020,
STATUS:FIXED, SATS:18, PDOP:1.974,
HDOP:1.100, VDOP:1.639, TDOP:1.837,
GDOP:0.723, NSDV:0.010, ESDV:0.010
--DT01-06-2021
--TM21:55:54
GPS,PN1598,LA41.284438563600,LN22.0
64578425400,EL220.056000,--
--GS,PN1598,N 4593402.4151,E
593373.0696,EL174.5478,--
--
GT,PN1598,SW1514,ST382998000,EW15
14,ET382998000
--HSDV:0.022, VSDV:0.030,
STATUS:FIXED, SATS:22, PDOP:1.889,
HDOP:0.700, VDOP:1.755, TDOP:1.720,
GDOP:0.783, NSDV:0.020, ESDV:0.010
--DT01-06-2021
--TM21:56:04
GPS,PN1599,LA41.284436260800,LN22.0
64574034600,EL219.771000,--
--GS,PN1599,N 4593401.6915,E
593372.0601,EL174.2628,--
--
GT,PN1599,SW1514,ST383003000,EW15
14,ET383003000
--HSDV:0.014, VSDV:0.020,
STATUS:FIXED, SATS:25, PDOP:1.810,
HDOP:0.600, VDOP:1.708, TDOP:1.627,
GDOP:0.793, NSDV:0.010, ESDV:0.010
--DT01-06-2021
--TM21:56:09
GPS,PN1600,LA41.284409582400,LN22.0
64648180200,EL219.860000,--KAM
--GS,PN1600,N 4593393.6836,E
593389.3677,EL174.3519,--KAM
--
GT,PN1600,SW1514,ST383027000,EW15
14,ET383027000
--HSDV:0.014, VSDV:0.020,
STATUS:FIXED, SATS:24, PDOP:1.822,
HDOP:0.700, VDOP:1.682, TDOP:1.662,
GDOP:0.747, NSDV:0.010, ESDV:0.010
--DT01-06-2021
--TM21:56:33
GPS,PN1601,LA41.284413894000,LN22.0
64655994600,EL220.528000,--O
--GS,PN1601,N 4593395.0371,E
593391.1634,EL175.0200,--O
--
GT,PN1601,SW1514,ST383035000,EW15
14,ET383035000
--HSDV:0.014, VSDV:0.020,
STATUS:FIXED, SATS:21, PDOP:1.908,
HDOP:0.900, VDOP:1.682, TDOP:1.755,
GDOP:0.747, NSDV:0.010, ESDV:0.010
--DT01-06-2021
--TM21:56:42
GPS,PN1602,LA41.284415998200,LN22.0
64666768800,EL220.505000,--O
--GS,PN1602,N 4593395.7184,E
593393.6546,EL174.9971,--O
--
GT,PN1602,SW1514,ST383041000,EW15
14,ET383041000
--HSDV:0.014, VSDV:0.020,
STATUS:FIXED, SATS:25, PDOP:1.841,
HDOP:0.600, VDOP:1.740, TDOP:1.645,
GDOP:0.826, NSDV:0.010, ESDV:0.010
--DT01-06-2021
--TM21:56:47
GPS,PN1603,LA41.284386973200,LN22.0
64620789600,EL219.702000,--T
--GS,PN1603,N 4593386.6269,E
593383.1033,EL174.1936,--T
--
GT,PN1603,SW1514,ST383055000,EW15
14,ET383055000
--HSDV:0.014, VSDV:0.020,
STATUS:FIXED, SATS:25, PDOP:1.959,
HDOP:0.600, VDOP:1.865, TDOP:1.783,
GDOP:0.811, NSDV:0.010, ESDV:0.010
--DT01-06-2021
--TM21:57:01
GPS,PN1604,LA41.284384050000,LN22.0
64614946200,EL219.418000,--T
--GS,PN1604,N 4593385.7076,E
593381.7593,EL173.9095,--T
--
GT,PN1604,SW1514,ST383060000,EW15
14,ET383060000
--HSDV:0.014, VSDV:0.020,
STATUS:FIXED, SATS:23, PDOP:1.758,
HDOP:0.700, VDOP:1.613, TDOP:1.601,
GDOP:0.726, NSDV:0.010, ESDV:0.010
--DT01-06-2021
--TM21:57:06
--DT01-06-2021
--TM19:31:18
--User Defined: MKD-Kavadarci
--Equipment: Stonex, S8+,
SN:STNS86441001, FW:S8-161017V1.28
--Antenna Type: [STXS8PX003A
NONE],RA0.0930m,SHMP0.0620m,L10.08
71m,L20.0928m,--Integrated GPS
L1/L2+L2C/L5, GLONASS, Ga
--Localization File: None
--Geoid Separation File: None
--Grid Adjustment File: None
--GPS Scale: 1.00000000
--Scale Point not used
--RTK Method: RTCM V3.0, Device:
Internal GSM, Network: NTRIP iMAX-Auto
--Entered Rover HR: 2.0000 m, Vertical
LS,HR2.0871
GPS,PN1605,LA41.284411780200,LN22.0
64605853800,EL219.988000,--P
--GS,PN1605,N 4593394.2348,E
593379.5395,EL174.4797,--P
--
GT,PN1605,SW1514,ST371927000,EW15
14,ET371927000
--HSDV:0.014, VSDV:0.020,
STATUS:FIXED, SATS:19, PDOP:2.275,
HDOP:0.900, VDOP:2.089, TDOP:2.109,
GDOP:0.853, NSDV:0.010, ESDV:0.010
--DT01-06-2021
--TM19:31:21
GPS,PN1606,LA41.284406453400,LN22.0
64595521200,EL220.161000,--P
--GS,PN1606,N 4593392.5606,E
593377.1636,EL174.6526,--P
--
GT,PN1606,SW1514,ST371934000,EW15
14,ET371934000
--HSDV:0.014, VSDV:0.020,
STATUS:FIXED, SATS:19, PDOP:2.275,
HDOP:0.900, VDOP:2.089, TDOP:2.109,
GDOP:0.853, NSDV:0.010, ESDV:0.010
--DT01-06-2021
--TM19:31:27
GPS,PN1607,LA41.284403505000,LN22.0
64585313400,EL219.930000,--P
--GS,PN1607,N 4593391.6205,E
593374.8072,EL174.4216,--P
--
GT,PN1607,SW1514,ST371938000,EW15
14,ET371938000
--HSDV:0.014, VSDV:0.020,
STATUS:FIXED, SATS:19, PDOP:2.275,
HDOP:0.900, VDOP:2.089, TDOP:2.109,
GDOP:0.853, NSDV:0.010, ESDV:0.010
--DT01-06-2021
--TM19:31:30
GPS,PN1608,LA41.284396657200,LN22.0
64590416400,EL219.709000,--P
--GS,PN1608,N 4593389.5233,E
593376.0183,EL174.2005,--P
--
GT,PN1608,SW1514,ST371942000,EW15
14,ET371942000
--HSDV:0.014, VSDV:0.020,
STATUS:FIXED, SATS:19, PDOP:2.277,
HDOP:0.900, VDOP:2.092, TDOP:2.110,
GDOP:0.856, NSDV:0.010, ESDV:0.010
--DT01-06-2021
--TM19:31:34
GPS,PN1609,LA41.284398043800,LN22.0
64596550800,EL219.788000,--P
--GS,PN1609,N 4593389.9694,E
593377.4359,EL174.2796,--P
--
GT,PN1609,SW1514,ST371945000,EW15
14,ET371945000
--HSDV:0.014, VSDV:0.020,
STATUS:FIXED, SATS:19, PDOP:2.277,
HDOP:0.900, VDOP:2.092, TDOP:2.110,
GDOP:0.856, NSDV:0.010, ESDV:0.010
--DT01-06-2021
--TM19:31:37
GPS,PN1610,LA41.284399278000,LN22.0
64606196400,EL219.902000,--P
--GS,PN1610,N 4593390.3791,E
593379.6687,EL174.3936,--P
--
GT,PN1610,SW1514,ST371949000,EW15
14,ET371949000
--HSDV:0.014, VSDV:0.020,
STATUS:FIXED, SATS:19, PDOP:2.277,
HDOP:0.900, VDOP:2.092, TDOP:2.110,
GDOP:0.856, NSDV:0.010, ESDV:0.010
--DT01-06-2021
--TM19:31:42
GPS,PN1611,LA41.284397826600,LN22.0
64616296200,EL219.941000,--P
--GS,PN1611,N 4593389.9616,E
593382.0176,EL174.4327,--P
--
GT,PN1611,SW1514,ST371954000,EW151
4,ET371954000
--HSDV:0.014, VSDV:0.020,
STATUS:FIXED, SATS:19, PDOP:2.277,

HDOP:0.900, VDOP:2.092, TDOP:2.110, GDOP:0.856, NSDV:0.010, ESDV:0.010
--DT01-06-2021
--TM19:31:47
GPS,PN1612,LA41.284394874600,LN22.064666929600,EL219.660000,--T
--GS,PN1612,N 4593389.2026,E593393.7760,EL174.1519,--T
--GT,PN1612,SW1514,ST371973000,EW1514,ET371973000
--HSDV:0.022, VSDV:0.030, STATUS:FIXED, SATS:20, PDOP:2.277, HDOP:0.900, VDOP:2.092, TDOP:2.110, GDOP:0.856, NSDV:0.010, ESDV:0.020
--DT01-06-2021
--TM19:32:05
GPS,PN1613,LA41.284385335800,LN22.064659703200,EL219.639000,--K
--GS,PN1613,N 4593386.2383,E593392.1375,EL174.1308,--K
--GT,PN1613,SW1514,ST371987000,EW1514,ET371987000
--HSDV:0.014, VSDV:0.020, STATUS:FIXED, SATS:20, PDOP:2.283, HDOP:0.900, VDOP:2.098, TDOP:2.115, GDOP:0.860, NSDV:0.010, ESDV:0.010
--DT01-06-2021
--TM19:32:19
GPS,PN1614,LA41.284391840400,LN22.064662508200,EL219.499000,--K
--GS,PN1614,N 4593388.2533,E593392.7624,EL173.9908,--K
--GT,PN1614,SW1514,ST371994000,EW1514,ET371994000
--HSDV:0.014, VSDV:0.020, STATUS:FIXED, SATS:20, PDOP:2.283, HDOP:0.900, VDOP:2.098, TDOP:2.115, GDOP:0.860, NSDV:0.010, ESDV:0.010
--DT01-06-2021
--TM19:32:26
GPS,PN1615,LA41.284370737200,LN22.064629648000,EL219.506000,--
--GS,PN1615,N 4593381.6448,E593385.2230,EL173.9975,--
--GT,PN1615,SW1514,ST372006000,EW1514,ET372006000
--HSDV:0.014, VSDV:0.030, STATUS:FIXED, SATS:17, PDOP:3.396, HDOP:1.300, VDOP:3.137, TDOP:3.102, GDOP:1.382, NSDV:0.010, ESDV:0.010
--DT01-06-2021
--TM19:32:38
GPS,PN1616,LA41.284367449800,LN22.064622700600,EL219.135000,--
--GS,PN1616,N 4593380.6099,E593383.6244,EL173.6264,--
--GT,PN1616,SW1514,ST372010000,EW1514,ET372010000
--HSDV:0.014, VSDV:0.020, STATUS:FIXED, SATS:20, PDOP:3.264, HDOP:0.900, VDOP:3.137, TDOP:2.956, GDOP:1.382, NSDV:0.010, ESDV:0.010
--DT01-06-2021
--TM19:32:42
GPS,PN1617,LA41.284308040800,LN22.064721449800,EL219.061000,--K
--GS,PN1617,N 4593362.5786,E593406.7703,EL173.5524,--K
--GT,PN1617,SW1514,ST372040000,EW1514,ET372040000
--HSDV:0.014, VSDV:0.020, STATUS:FIXED, SATS:20, PDOP:2.079, HDOP:0.900, VDOP:1.874, TDOP:1.909, GDOP:0.823, NSDV:0.010, ESDV:0.010
--DT01-06-2021
--TM19:33:12
GPS,PN1618,LA41.284310346600,LN22.064724719200,EL218.884000,--K
--GS,PN1618,N 4593363.2997,E593407.5196,EL173.3754,--K
--GT,PN1618,SW1514,ST372045000,EW1514,ET372045000
--HSDV:0.014, VSDV:0.020, STATUS:FIXED, SATS:20, PDOP:2.038, HDOP:0.800, VDOP:1.874, TDOP:1.864, GDOP:0.823, NSDV:0.010, ESDV:0.010
--DT01-06-2021
--TM19:33:17
GPS,PN1619,LA41.284314629400,LN22.064735364400,EL218.917000,--
--GS,PN1619,N 4593364.6528,E593409.9722,EL173.4085,--
--GT,PN1619,SW1514,ST372050000,EW1514,ET372050000
--HSDV:0.014, VSDV:0.020, STATUS:FIXED, SATS:20, PDOP:1.887, HDOP:0.900, VDOP:1.658, TDOP:1.753, GDOP:0.696, NSDV:0.010, ESDV:0.010
--DT01-06-2021
--TM19:33:22
GPS,PN1620,LA41.284273552800,LN22.064713225000,EL219.059000,--
--GS,PN1620,N 4593351.9148,E593404.9995,EL173.5501,--
--GT,PN1620,SW1514,ST372067000,EW1514,ET372067000
--HSDV:0.014, VSDV:0.020, STATUS:FIXED, SATS:19, PDOP:2.082, HDOP:0.900, VDOP:1.877, TDOP:1.912, GDOP:0.824, NSDV:0.010, ESDV:0.010
--DT01-06-2021
--TM19:33:39
GPS,PN1621,LA41.284270828200,LN22.064707925200,EL218.572000,--
--GS,PN1621,N 4593351.0584,E593403.7809,EL173.0630,--
--GT,PN1621,SW1514,ST372072000,EW1514,ET372072000
--HSDV:0.014, VSDV:0.030, STATUS:FIXED, SATS:20, PDOP:2.293, HDOP:0.900, VDOP:2.109, TDOP:2.122, GDOP:0.868, NSDV:0.010, ESDV:0.010
--DT01-06-2021
--TM19:33:44
GPS,PN1622,LA41.284268165400,LN22.064703488800,EL218.500000,--
--GS,PN1622,N 4593350.2237,E593402.7623,EL172.9910,--
--GT,PN1622,SW1514,ST372077000,EW1514,ET372077000
--HSDV:0.014, VSDV:0.020, STATUS:FIXED, SATS:20, PDOP:2.293, HDOP:0.900, VDOP:2.109, TDOP:2.122, GDOP:0.868, NSDV:0.010, ESDV:0.010
--DT01-06-2021
--TM19:33:49
GPS,PN1623,LA41.284219229400,LN22.064804289400,EL218.225000,--K
--GS,PN1623,N 4593335.4295,E593426.3425,EL172.7160,--K
--GT,PN1623,SW1514,ST372106000,EW1514,ET372106000
--HSDV:0.014, VSDV:0.030, STATUS:FIXED, SATS:19, PDOP:2.084, HDOP:0.900, VDOP:1.880, TDOP:1.913, GDOP:0.827, NSDV:0.010, ESDV:0.010
--DT01-06-2021
--TM19:34:18
GPS,PN1624,LA41.284223841600,LN22.064808860200,EL218.268000,--K
--GS,PN1624,N 4593336.8660,E593427.3845,EL172.7591,--K
--GT,PN1624,SW1514,ST372112000,EW1514,ET372112000
--HSDV:0.014, VSDV:0.030, STATUS:FIXED, SATS:18, PDOP:2.167, HDOP:1.200, VDOP:1.805, TDOP:2.008, GDOP:0.815, NSDV:0.010, ESDV:0.010
--DT01-06-2021
--TM19:34:24
GPS,PN1625,LA41.284204812000,LN22.064777428000,EL219.009000,--
--GS,PN1625,N 4593330.9013,E593420.1682,EL173.4998,--
--GT,PN1625,SW1514,ST372122000,EW1514,ET372122000
--HSDV:0.014, VSDV:0.030, STATUS:FIXED, SATS:16, PDOP:2.669, HDOP:1.200, VDOP:2.384, TDOP:2.453, GDOP:1.052, NSDV:0.010, ESDV:0.010
--DT01-06-2021
--TM19:34:36
GPS,PN1626,LA41.284157782200,LN22.064858798200,EL218.183000,--
--GS,PN1626,N 4593316.6370,E593439.2332,EL172.6737,--
--GT,PN1626,SW1514,ST372146000,EW1514,ET372146000
--HSDV:0.014, VSDV:0.030, STATUS:FIXED, SATS:21, PDOP:2.522, HDOP:0.800, VDOP:2.392, TDOP:2.291, GDOP:1.056, NSDV:0.010, ESDV:0.010
--DT01-06-2021
--TM19:34:58
GPS,PN1627,LA41.284151197200,LN22.064853237400,EL218.064000,--
--GS,PN1627,N 4593314.5889,E593437.9693,EL172.5547,--
--GT,PN1627,SW1514,ST372154000,EW1514,ET372154000
--HSDV:0.014, VSDV:0.020, STATUS:FIXED, SATS:21, PDOP:1.854, HDOP:0.800, VDOP:1.672, TDOP:1.714, GDOP:0.705, NSDV:0.010, ESDV:0.010
--DT01-06-2021
--TM19:35:06
GPS,PN1628,LA41.284175265000,LN22.064888221000,EL217.702000,--K
--GS,PN1628,N 4593322.1184,E593445.9895,EL172.1930,--K
--GT,PN1628,SW1514,ST372167000,EW1514,ET372167000
--HSDV:0.014, VSDV:0.020, STATUS:FIXED, SATS:20, PDOP:1.899, HDOP:0.900, VDOP:1.672, TDOP:1.763, GDOP:0.705, NSDV:0.010, ESDV:0.010
--DT01-06-2021
--TM19:35:19
GPS,PN1629,LA41.284179546600,LN22.064891153200,EL217.703000,--K
--GS,PN1629,N 4593323.4480,E593446.6527,EL172.1941,--K
--GT,PN1629,SW1514,ST372172000,EW1514,ET372172000
--HSDV:0.014, VSDV:0.020, STATUS:FIXED, SATS:17, PDOP:2.304, HDOP:0.900, VDOP:2.121, TDOP:2.131, GDOP:0.876, NSDV:0.010, ESDV:0.010
--DT01-06-2021
--TM19:35:24
GPS,PN1630,LA41.284150221600,LN22.064971990000,EL217.294000,--K
--GS,PN1630,N 4593314.6439,E593465.5234,EL171.7852,--K
--GT,PN1630,SW1514,ST372194000,EW1514,ET372194000
--HSDV:0.014, VSDV:0.020, STATUS:FIXED, SATS:21, PDOP:1.860, HDOP:0.800, VDOP:1.679, TDOP:1.719, GDOP:0.709, NSDV:0.010, ESDV:0.010
--DT01-06-2021
--TM19:35:46
GPS,PN1631,LA41.284155136800,LN22.064974837000,EL217.256000,--K
--GS,PN1631,N 4593316.1687,E593466.1643,EL171.7472,--K
--GT,PN1631,SW1514,ST372198000,EW1514,ET372198000
--HSDV:0.014, VSDV:0.020, STATUS:FIXED, SATS:18, PDOP:2.123,

HDOP:1.300, VDOP:1.679, TDOP:2.002, GDOP:0.709, NSDV:0.010, ESDV:0.010
--DT01-06-2021
--TM19:35:50
GPS,PN1632,LA41.284125232200,LN22.064970097000,EL217.444000,--K
--GS,PN1632,N 4593306.9292,E593465.1838,EL171.9350,--K
--GT,PN1632,SW1514,ST372207000,EW1514,ET372207000
--HSDV:0.014, VSDV:0.030, STATUS:FIXED, SATS:17, PDOP:2.029, HDOP:0.900, VDOP:1.818, TDOP:1.889, GDOP:0.739, NSDV:0.010, ESDV:0.010
--DT01-06-2021
--TM19:35:59
GPS,PN1633,LA41.284136770200,LN22.064925272200,EL217.597000,--K
--GS,PN1633,N 4593310.3542,E593454.7386,EL172.0879,--K
--GT,PN1633,SW1514,ST372222000,EW1514,ET372222000
--HSDV:0.014, VSDV:0.030, STATUS:FIXED, SATS:18, PDOP:2.620, HDOP:1.000, VDOP:2.422, TDOP:2.391, GDOP:1.073, NSDV:0.010, ESDV:0.010
--DT01-06-2021
--TM19:36:14
GPS,PN1634,LA41.284131697800,LN22.064920851400,EL217.669000,--K
--GS,PN1634,N 4593308.7762,E593453.7332,EL172.1598,--K
--GT,PN1634,SW1514,ST372226000,EW1514,ET372226000
--HSDV:0.014, VSDV:0.060, STATUS:FIXED, SATS:18, PDOP:2.095, HDOP:0.900, VDOP:1.892, TDOP:1.922, GDOP:0.835, NSDV:0.010, ESDV:0.010
--DT01-06-2021
--TM19:36:18
GPS,PN1635,LA41.284094029200,LN22.065091386400,EL216.817000,--K
--GS,PN1635,N 4593297.6671,E593493.4470,EL171.3082,--K
--GT,PN1635,SW1514,ST372276000,EW1514,ET372276000
--HSDV:0.014, VSDV:0.030, STATUS:FIXED, SATS:21, PDOP:1.997, HDOP:0.800, VDOP:1.830, TDOP:1.853, GDOP:0.746, NSDV:0.010, ESDV:0.010
--DT01-06-2021
--TM19:37:08
GPS,PN1636,LA41.284088504400,LN22.065090023800,EL216.698000,--K
--GS,PN1636,N 4593295.9587,E593493.1529,EL171.1892,--K
--GT,PN1636,SW1514,ST372293000,EW1514,ET372293000
--HSDV:0.014, VSDV:0.020, STATUS:FIXED, SATS:20, PDOP:1.871, HDOP:0.800, VDOP:1.691, TDOP:1.728, GDOP:0.716, NSDV:0.010, ESDV:0.010
--DT01-06-2021
--TM19:37:25
GPS,PN1637,LA41.284116013200,LN22.065102925600,EL216.692000,--K
--GS,PN1637,N 4593304.4835,E593496.0364,EL171.1835,--K
--GT,PN1637,SW1514,ST372313000,EW1514,ET372313000
--HSDV:0.014, VSDV:0.020, STATUS:FIXED, SATS:21, PDOP:1.874, HDOP:0.800, VDOP:1.695, TDOP:1.731, GDOP:0.719, NSDV:0.010, ESDV:0.010
--DT01-06-2021
--TM19:37:45
GPS,PN1638,LA41.284121058600,LN22.065103259200,EL216.602000,--K
--GS,PN1638,N 4593306.0410,E593496.0937,EL171.0935,--K
--GT,PN1638,SW1514,ST372320000,EW1514,ET372320000
--HSDV:0.014, VSDV:0.030, STATUS:FIXED, SATS:17, PDOP:2.781, HDOP:1.300, VDOP:2.458, TDOP:2.556, GDOP:1.095, NSDV:0.010, ESDV:0.010
--DT01-06-2021
--TM19:37:52
GPS,PN1639,LA41.284059943800,LN22.065219707800,EL216.186000,--K
--GS,PN1639,N 4593287.5369,E593523.3532,EL170.6775,--K
--GT,PN1639,SW1514,ST372347000,EW1514,ET372347000
--HSDV:0.022, VSDV:0.030, STATUS:FIXED, SATS:21, PDOP:1.880, HDOP:0.800, VDOP:1.701, TDOP:1.736, GDOP:0.722, NSDV:0.020, ESDV:0.010
--DT01-06-2021
--TM19:38:19
GPS,PN1640,LA41.284054419600,LN22.065215933200,EL216.176000,--K
--GS,PN1640,N 4593285.8214,E593522.4995,EL170.6675,--K
--GT,PN1640,SW1514,ST372352000,EW1514,ET372352000
--HSDV:0.014, VSDV:0.030, STATUS:FIXED, SATS:20, PDOP:1.925, HDOP:0.900, VDOP:1.702, TDOP:1.784, GDOP:0.723, NSDV:0.010, ESDV:0.010
--DT01-06-2021
--TM19:38:24
GPS,PN1641,LA41.284081993800,LN22.065230339200,EL215.993000,--K
--GS,PN1641,N 4593294.3710,E593525.7317,EL170.4848,--K
--GT,PN1641,SW1514,ST372362000,EW1514,ET372362000
--HSDV:0.014, VSDV:0.020, STATUS:FIXED, SATS:20, PDOP:1.925, HDOP:0.900, VDOP:1.702, TDOP:1.784, GDOP:0.723, NSDV:0.010, ESDV:0.010
--DT01-06-2021
--TM19:38:34
GPS,PN1642,LA41.284086670800,LN22.065233365600,EL216.062000,--K
--GS,PN1642,N 4593295.8229,E593526.4152,EL170.5538,--K
--GT,PN1642,SW1514,ST372368000,EW1514,ET372368000
--HSDV:0.014, VSDV:0.030, STATUS:FIXED, SATS:19, PDOP:2.143, HDOP:1.300, VDOP:1.704, TDOP:2.017, GDOP:0.724, NSDV:0.010, ESDV:0.010
--DT01-06-2021
--TM19:38:40
GPS,PN1643,LA41.284050110400,LN22.065357967600,EL215.574000,--K
--GS,PN1643,N 4593284.9182,E593555.4684,EL170.0661,--K
--GT,PN1643,SW1514,ST372399000,EW1514,ET372399000
--HSDV:0.014, VSDV:0.020, STATUS:FIXED, SATS:21, PDOP:1.887, HDOP:0.800, VDOP:1.709, TDOP:1.741, GDOP:0.727, NSDV:0.010, ESDV:0.010
--DT01-06-2021
--TM19:39:11
GPS,PN1644,LA41.284055265000,LN22.065361299400,EL215.730000,--K
--GS,PN1644,N 4593286.5183,E593556.2208,EL170.2221,--K
--GT,PN1644,SW1514,ST372405000,EW1514,ET372405000
--HSDV:0.014, VSDV:0.020, STATUS:FIXED, SATS:19, PDOP:2.760, HDOP:1.200, VDOP:2.485, TDOP:2.519, GDOP:1.127, NSDV:0.010, ESDV:0.010
--DT01-06-2021
--TM19:39:17
GPS,PN1645,LA41.284061205600,LN22.065364721800,EL216.089000,--P
--GS,PN1645,N 4593288.3612,E593556.9910,EL170.5812,--P
--GT,PN1645,SW1514,ST372416000,EW1514,ET372416000
--HSDV:0.014, VSDV:0.020, STATUS:FIXED, SATS:17, PDOP:2.369, HDOP:1.000, VDOP:2.148, TDOP:2.193, GDOP:0.898, NSDV:0.010, ESDV:0.010
--DT01-06-2021
--TM19:39:28
GPS,PN1646,LA41.284059435600,LN22.065374027200,EL216.094000,--P
--GS,PN1646,N 4593287.8431,E593559.1569,EL170.5862,--P
--GT,PN1646,SW1514,ST372421000,EW1514,ET372421000
--HSDV:0.014, VSDV:0.020, STATUS:FIXED, SATS:18, PDOP:2.788, HDOP:1.000, VDOP:2.602, TDOP:2.530, GDOP:1.171, NSDV:0.010, ESDV:0.010
--DT01-06-2021
--TM19:39:33
GPS,PN1647,LA41.284049981400,LN22.065359623000,EL215.615000,--P
--GS,PN1647,N 4593284.8833,E593555.8529,EL170.1071,--P
--GT,PN1647,SW1514,ST372431000,EW1514,ET372431000
--HSDV:0.028, VSDV:0.040, STATUS:FIXED, SATS:20, PDOP:5.066, HDOP:0.900, VDOP:4.985, TDOP:4.395, GDOP:2.518, NSDV:0.020, ESDV:0.020
--DT01-06-2021
--TM19:39:43
GPS,PN1648,LA41.284045967400,LN22.065368335000,EL215.637000,--P
--GS,PN1648,N 4593283.6712,E593557.8901,EL170.1291,--P
--GT,PN1648,SW1514,ST372436000,EW1514,ET372436000
--HSDV:0.014, VSDV:0.020, STATUS:FIXED, SATS:20, PDOP:1.937, HDOP:0.900, VDOP:1.715, TDOP:1.794, GDOP:0.731, NSDV:0.010, ESDV:0.010
--DT01-06-2021
--TM19:39:48
GPS,PN1649,LA41.284046076000,LN22.065372052000,EL215.636000,--K
--GS,PN1649,N 4593283.7159,E593558.7520,EL170.1281,--K
--GT,PN1649,SW1514,ST372445000,EW1514,ET372445000
--HSDV:0.014, VSDV:0.020, STATUS:FIXED, SATS:19, PDOP:2.052, HDOP:1.000, VDOP:1.792, TDOP:1.896, GDOP:0.786, NSDV:0.010, ESDV:0.010
--DT01-06-2021
--TM19:39:57
GPS,PN1650,LA41.284051077600,LN22.065376043800,EL215.462000,--K
--GS,PN1650,N 4593285.2708,E593559.6581,EL169.9542,--K
--GT,PN1650,SW1514,ST372452000,EW1514,ET372452000
--HSDV:0.014, VSDV:0.030, STATUS:FIXED, SATS:16, PDOP:2.500, HDOP:1.200, VDOP:2.193, TDOP:2.332, GDOP:0.901, NSDV:0.010, ESDV:0.010
--DT01-06-2021
--TM19:40:04
GPS,PN1651,LA41.284023667800,LN22.065358712800,EL215.443000,--K
--GS,PN1651,N 4593276.7632,E593555.7467,EL169.9349,--K
--GT,PN1651,SW1514,ST372465000,EW1514,ET372465000
--HSDV:0.014, VSDV:0.020, STATUS:FIXED, SATS:20, PDOP:2.028,

HDOP:0.800, VDOP:1.864, TDOP:1.878, GDOP:0.766, NSDV:0.010, ESDV:0.010
--DT01-06-2021
--TM19:40:17
GPS,PN1652,LA41.284019067000,LN22.065355916200,EL215.580000,--K
--GS,PN1652,N 4593275.3355,E593555.1163,EL170.0718,--K
--GT,PN1652,SW1514,ST372471000,EW1514,ET372471000
--HSDV:0.014, VSDV:0.020, STATUS:FIXED, SATS:20, PDOP:1.941, HDOP:0.900, VDOP:1.720, TDOP:1.797, GDOP:0.734, NSDV:0.010, ESDV:0.010
--DT01-06-2021
--TM19:40:23
GPS,PN1653,LA41.283985417800,LN22.065500146000,EL214.973000,--K
--GS,PN1653,N 4593265.3879,E593588.7116,EL169.4652,--K
--GT,PN1653,SW1514,ST372534000,EW1514,ET372534000
--HSDV:0.014, VSDV:0.020, STATUS:FIXED, SATS:21, PDOP:1.907, HDOP:0.800, VDOP:1.731, TDOP:1.757, GDOP:0.740, NSDV:0.010, ESDV:0.010
--DT01-06-2021
--TM19:41:26
GPS,PN1654,LA41.283983517600,LN22.065499198600,EL215.069000,--K
--GS,PN1654,N 4593264.7988,E593588.4994,EL169.5611,--K
--GT,PN1654,SW1514,ST372555000,EW1514,ET372555000
--HSDV:0.014, VSDV:0.020, STATUS:FIXED, SATS:21, PDOP:1.909, HDOP:0.800, VDOP:1.733, TDOP:1.759, GDOP:0.741, NSDV:0.010, ESDV:0.010
--DT01-06-2021
--TM19:41:47
GPS,PN1655,LA41.284001254800,LN22.065536603200,EL215.145000,--K
--GS,PN1655,N 4593270.3828,E593597.1064,EL169.6375,--K
--GT,PN1655,SW1514,ST372575000,EW1514,ET372575000
--HSDV:0.014, VSDV:0.020, STATUS:FIXED, SATS:22, PDOP:1.811, HDOP:0.800, VDOP:1.625, TDOP:1.680, GDOP:0.676, NSDV:0.010, ESDV:0.010
--DT01-06-2021
--TM19:42:07
GPS,PN1656,LA41.284002613200,LN22.065536773000,EL215.084000,--K
--GS,PN1656,N 4593270.8024,E593597.1404,EL169.5765,--K
--GT,PN1656,SW1514,ST372588000,EW1514,ET372588000
--HSDV:0.014, VSDV:0.020, STATUS:FIXED, SATS:21, PDOP:2.254, HDOP:0.900, VDOP:2.066, TDOP:2.087, GDOP:0.850, NSDV:0.010, ESDV:0.010
--DT01-06-2021
--TM19:42:20
GPS,PN1657,LA41.283952537200,LN22.065622761400,EL214.890000,--K
--GS,PN1657,N 4593255.6126,E593617.2894,EL169.3824,--K
--GT,PN1657,SW1514,ST372617000,EW1514,ET372617000
--HSDV:0.014, VSDV:0.020, STATUS:FIXED, SATS:22, PDOP:1.818, HDOP:0.800, VDOP:1.633, TDOP:1.686, GDOP:0.681, NSDV:0.010, ESDV:0.010
--DT01-06-2021
--TM19:42:49
GPS,PN1658,LA41.283950721000,LN22.065621422800,EL215.004000,--K
--GS,PN1658,N 4593255.0483,E593616.9861,EL169.4964,--K
--GT,PN1658,SW1514,ST372624000,EW1514,ET372624000
--HSDV:0.014, VSDV:0.020, STATUS:FIXED, SATS:22, PDOP:1.821, HDOP:0.800, VDOP:1.636, TDOP:1.689, GDOP:0.682, NSDV:0.010, ESDV:0.010
--DT01-06-2021
--TM19:42:56
GPS,PN1659,LA41.283964752000,LN22.065685134400,EL214.947000,--K
--GS,PN1659,N 4593259.5680,E593631.7111,EL169.4398,--K
--GT,PN1659,SW1514,ST372644000,EW1514,ET372644000
--HSDV:0.014, VSDV:0.020, STATUS:FIXED, SATS:22, PDOP:1.822, HDOP:0.800, VDOP:1.637, TDOP:1.689, GDOP:0.683, NSDV:0.010, ESDV:0.010
--DT01-06-2021
--TM19:43:16
GPS,PN1660,LA41.283967740600,LN22.065690709600,EL214.944000,--K
--GS,PN1660,N 4593260.5067,E593632.9926,EL169.4369,--K
--GT,PN1660,SW1514,ST372652000,EW1514,ET372652000
--HSDV:0.014, VSDV:0.020, STATUS:FIXED, SATS:22, PDOP:1.925, HDOP:0.800, VDOP:1.751, TDOP:1.772, GDOP:0.752, NSDV:0.010, ESDV:0.010
--DT01-06-2021
--TM19:43:24
GPS,PN1661,LA41.283910796400,LN22.065786487600,EL214.829000,--K
--GS,PN1661,N 4593243.2277,E593655.4404,EL169.3218,--K
--GT,PN1661,SW1514,ST372683000,EW1514,ET372683000
--HSDV:0.014, VSDV:0.020, STATUS:FIXED, SATS:22, PDOP:1.828, HDOP:0.800, VDOP:1.644, TDOP:1.694, GDOP:0.688, NSDV:0.010, ESDV:0.010
--DT01-06-2021
--TM19:43:55
GPS,PN1662,LA41.283909451200,LN22.065786037000,EL214.606000,--K
--GS,PN1662,N 4593242.8114,E593655.3412,EL169.0988,--K
--GT,PN1662,SW1514,ST372689000,EW1514,ET372689000
--HSDV:0.014, VSDV:0.020, STATUS:FIXED, SATS:22, PDOP:1.828, HDOP:0.800, VDOP:1.644, TDOP:1.694, GDOP:0.688, NSDV:0.010, ESDV:0.010
--DT01-06-2021
--TM19:44:01
GPS,PN1663,LA41.283908553000,LN22.065785002600,EL214.878000,--K
--GS,PN1663,N 4593242.5312,E593655.1048,EL169.3708,--K
--GT,PN1663,SW1514,ST372694000,EW1514,ET372694000
--HSDV:0.014, VSDV:0.020, STATUS:FIXED, SATS:22, PDOP:1.828, HDOP:0.800, VDOP:1.644, TDOP:1.694, GDOP:0.688, NSDV:0.010, ESDV:0.010
--DT01-06-2021
--TM19:44:07
GPS,PN1664,LA41.283934589400,LN22.065796231600,EL214.870000,--K
--GS,PN1664,N 4593250.5968,E593657.6060,EL169.3631,--K
--GT,PN1664,SW1514,ST372708000,EW1514,ET372708000
--HSDV:0.014, VSDV:0.020, STATUS:FIXED, SATS:22, PDOP:1.832, HDOP:0.800, VDOP:1.648, TDOP:1.697, GDOP:0.690, NSDV:0.010, ESDV:0.010
--DT01-06-2021
--TM19:44:20
GPS,PN1665,LA41.283936637800,LN22.065797881600,EL214.780000,--K
--GS,PN1665,N 4593251.2337,E593657.9806,EL169.2731,--K
--GT,PN1665,SW1514,ST372715000,EW1514,ET372715000
--HSDV:0.014, VSDV:0.010, STATUS:FIXED, SATS:22, PDOP:1.832, HDOP:0.800, VDOP:1.648, TDOP:1.697, GDOP:0.690, NSDV:0.010, ESDV:0.010
--DT01-06-2021
--TM19:44:27
GPS,PN1666,LA41.283913266600,LN22.065873315400,EL214.915000,--K
--GS,PN1666,N 4593244.2505,E593675.5745,EL169.4082,--K
--GT,PN1666,SW1514,ST372740000,EW1514,ET372740000
--HSDV:0.014, VSDV:0.020, STATUS:FIXED, SATS:22, PDOP:1.882, HDOP:0.800, VDOP:1.704, TDOP:1.736, GDOP:0.727, NSDV:0.010, ESDV:0.010
--DT01-06-2021
--TM19:44:52
GPS,PN1667,LA41.283915770400,LN22.065874502800,EL214.671000,--K
--GS,PN1667,N 4593245.0265,E593675.8400,EL169.1643,--K
--GT,PN1667,SW1514,ST372761000,EW1514,ET372761000
--HSDV:0.014, VSDV:0.020, STATUS:FIXED, SATS:21, PDOP:1.892, HDOP:0.800, VDOP:1.715, TDOP:1.745, GDOP:0.732, NSDV:0.010, ESDV:0.010
--DT01-06-2021
--TM19:45:13
GPS,PN1668,LA41.283884343600,LN22.065886997800,EL214.751000,--K
--GS,PN1668,N 4593235.3692,E593678.8643,EL169.2441,--K
--GT,PN1668,SW1514,ST372776000,EW1514,ET372776000
--HSDV:0.014, VSDV:0.020, STATUS:FIXED, SATS:22, PDOP:1.844, HDOP:0.800, VDOP:1.661, TDOP:1.707, GDOP:0.697, NSDV:0.010, ESDV:0.010
--DT01-06-2021
--TM19:45:28
GPS,PN1669,LA41.283883123800,LN22.065887122000,EL214.523000,--K
--GS,PN1669,N 4593234.9933,E593678.8980,EL169.0161,--K
--GT,PN1669,SW1514,ST372781000,EW1514,ET372781000
--HSDV:0.014, VSDV:0.010, STATUS:FIXED, SATS:22, PDOP:1.844, HDOP:0.800, VDOP:1.661, TDOP:1.707, GDOP:0.697, NSDV:0.010, ESDV:0.010
--DT01-06-2021
--TM19:45:33
GPS,PN1670,LA41.283881512800,LN22.065886066000,EL214.791000,--K
--GS,PN1670,N 4593234.4931,E593678.6594,EL169.2840,--K
--GT,PN1670,SW1514,ST372786000,EW1514,ET372786000
--HSDV:0.014, VSDV:0.010, STATUS:FIXED, SATS:22, PDOP:1.845, HDOP:0.800, VDOP:1.663, TDOP:1.708, GDOP:0.698, NSDV:0.010, ESDV:0.010
--DT01-06-2021
--TM19:45:38
GPS,PN1671,LA41.283866122200,LN22.065963811000,EL215.122000,--PROPUST
--GS,PN1671,N 4593229.9789,E593696.7577,EL169.6153,--PROPUST
--GT,PN1671,SW1514,ST372847000,EW1514,ET372847000
--HSDV:0.014, VSDV:0.010, STATUS:FIXED, SATS:22, PDOP:1.855,

HDOP:0.800, VDOP:1.674, TDOP:1.716, GDOP:0.705, NSDV:0.010, ESDV:0.010
--DT01-06-2021
--TM19:46:39
GPS,PN1672,LA41.283864272400,LN22.065972704800,EL215.146000,--PROPUST
--GS,PN1672,N 4593229.4349,E593698.8285,EL169.6393,--PROPUST
--GT,PN1672,SW1514,ST372856000,EW1514,ET372856000
--HSDV:0.014, VSDV:0.010, STATUS:FIXED, SATS:22, PDOP:1.855, HDOP:0.800, VDOP:1.674, TDOP:1.716, GDOP:0.705, NSDV:0.010, ESDV:0.010
--DT01-06-2021
--TM19:46:48
GPS,PN1673,LA41.283883763400,LN22.065978282400,EL215.065000,--PROPUST
--GS,PN1673,N 4593235.4645,E593700.0446,EL169.5585,--PROPUST
--GT,PN1673,SW1514,ST372874000,EW1514,ET372874000
--HSDV:0.014, VSDV:0.010, STATUS:FIXED, SATS:22, PDOP:1.859, HDOP:0.800, VDOP:1.678, TDOP:1.719, GDOP:0.707, NSDV:0.010, ESDV:0.010
--DT01-06-2021
--TM19:47:06
GPS,PN1674,LA41.283884738400,LN22.065972929800,EL215.021000,--PROPUST
--GS,PN1674,N 4593235.7492,E593698.7989,EL169.5145,--PROPUST
--GT,PN1674,SW1514,ST372883000,EW1514,ET372883000
--HSDV:0.014, VSDV:0.010, STATUS:FIXED, SATS:22, PDOP:1.859, HDOP:0.800, VDOP:1.678, TDOP:1.719, GDOP:0.707, NSDV:0.010, ESDV:0.010
--DT01-06-2021
--TM19:47:15
GPS,PN1675,LA41.283873505800,LN22.070036201000,EL214.659000,--K
--GS,PN1675,N 4593232.4742,E593713.5227,EL169.1526,--K
--GT,PN1675,SW1514,ST372915000,EW1514,ET372915000
--HSDV:0.014, VSDV:0.020, STATUS:FIXED, SATS:22, PDOP:1.867, HDOP:0.800, VDOP:1.687, TDOP:1.726, GDOP:0.713, NSDV:0.010, ESDV:0.010
--DT01-06-2021
--TM19:47:47
GPS,PN1676,LA41.283878264400,LN22.070038844600,EL214.499000,--K
--GS,PN1676,N 4593233.9501,E593714.1170,EL168.9927,--K
--GT,PN1676,SW1514,ST372922000,EW1514,ET372922000
--HSDV:0.014, VSDV:0.010, STATUS:FIXED, SATS:22, PDOP:1.867, HDOP:0.800, VDOP:1.687, TDOP:1.726, GDOP:0.713, NSDV:0.010, ESDV:0.010
--DT01-06-2021
--TM19:47:54
GPS,PN1677,LA41.283847717200,LN22.070030546600,EL214.959000,--K
--GS,PN1677,N 4593224.5017,E593712.3139,EL169.4524,--K
--GT,PN1677,SW1514,ST372934000,EW1514,ET372934000
--HSDV:0.014, VSDV:0.020, STATUS:FIXED, SATS:21, PDOP:2.046, HDOP:0.900, VDOP:1.837, TDOP:1.904, GDOP:0.748, NSDV:0.010, ESDV:0.010
--DT01-06-2021
--TM19:48:07
GPS,PN1678,LA41.283845057400,LN22.070029761200,EL214.870000,--K
--GS,PN1678,N 4593223.6788,E593712.1423,EL169.3634,--K
--GT,PN1678,SW1514,ST372942000,EW1514,ET372942000
--HSDV:0.014, VSDV:0.020, STATUS:FIXED, SATS:22, PDOP:1.870, HDOP:0.800, VDOP:1.690, TDOP:1.728, GDOP:0.714, NSDV:0.010, ESDV:0.010
--DT01-06-2021
--TM19:48:14
GPS,PN1679,LA41.283849815400,LN22.070108363600,EL214.921000,--P
--GS,PN1679,N 4593225.3828,E593730.3590,EL169.4148,--P
--GT,PN1679,SW1514,ST372975000,EW1514,ET372975000
--HSDV:0.014, VSDV:0.010, STATUS:FIXED, SATS:22, PDOP:1.876, HDOP:0.800, VDOP:1.697, TDOP:1.733, GDOP:0.718, NSDV:0.010, ESDV:0.010
--DT01-06-2021
--TM19:48:47
GPS,PN1680,LA41.283853368000,LN22.070115498800,EL214.698000,--P
--GS,PN1680,N 4593226.5002,E593732.0002,EL169.1918,--P
--GT,PN1680,SW1514,ST372979000,EW1514,ET372979000
--HSDV:0.014, VSDV:0.010, STATUS:FIXED, SATS:22, PDOP:1.876, HDOP:0.800, VDOP:1.697, TDOP:1.733, GDOP:0.718, NSDV:0.010, ESDV:0.010
--DT01-06-2021
--TM19:48:51
GPS,PN1681,LA41.283858985800,LN22.070122425800,EL214.368000,--P
--GS,PN1681,N 4593228.2541,E593733.5848,EL168.8619,--P
--GT,PN1681,SW1514,ST372983000,EW1514,ET372983000
--HSDV:0.014, VSDV:0.010, STATUS:FIXED, SATS:22, PDOP:1.876, HDOP:0.800, VDOP:1.697, TDOP:1.733, GDOP:0.718, NSDV:0.010, ESDV:0.010
--DT01-06-2021
--TM19:48:55
GPS,PN1682,LA41.283864363600,LN22.070127051200,EL214.368000,--P
--GS,PN1682,N 4593229.9270,E593734.6364,EL168.8620,--P
--GT,PN1682,SW1514,ST372987000,EW1514,ET372987000
--HSDV:0.014, VSDV:0.010, STATUS:FIXED, SATS:22, PDOP:1.876, HDOP:0.800, VDOP:1.697, TDOP:1.733, GDOP:0.718, NSDV:0.010, ESDV:0.010
--DT01-06-2021
--TM19:48:59
GPS,PN1683,LA41.283870358200,LN22.070127383000,EL214.306000,--P
--GS,PN1683,N 4593231.7772,E593734.6894,EL168.8000,--P
--GT,PN1683,SW1514,ST372991000,EW1514,ET372991000
--HSDV:0.014, VSDV:0.010, STATUS:FIXED, SATS:22, PDOP:1.876, HDOP:0.800, VDOP:1.697, TDOP:1.733, GDOP:0.718, NSDV:0.010, ESDV:0.010
--DT01-06-2021
--TM19:49:03
GPS,PN1684,LA41.283868710600,LN22.070137811600,EL214.437000,--P
--GS,PN1684,N 4593231.3003,E593737.1154,EL168.9311,--P
--GT,PN1684,SW1514,ST372996000,EW1514,ET372996000
--HSDV:0.014, VSDV:0.010, STATUS:FIXED, SATS:22, PDOP:1.876, HDOP:0.800, VDOP:1.697, TDOP:1.733, GDOP:0.718, NSDV:0.010, ESDV:0.010
--DT01-06-2021
--TM19:49:08
GPS,PN1685,LA41.283859813200,LN22.070134563200,EL214.571000,--P
--GS,PN1685,N 4593228.5458,E593736.3974,EL169.0650,--P
--GT,PN1685,SW1514,ST373000000,EW1514,ET373000000
--HSDV:0.014, VSDV:0.010, STATUS:FIXED, SATS:22, PDOP:1.876, HDOP:0.800, VDOP:1.697, TDOP:1.733, GDOP:0.718, NSDV:0.010, ESDV:0.010
--DT01-06-2021
--TM19:49:12
GPS,PN1686,LA41.283852668400,LN22.070128996400,EL214.675000,--P
--GS,PN1686,N 4593226.3250,E593735.1344,EL169.1689,--P
--GT,PN1686,SW1514,ST373004000,EW1514,ET373004000
--HSDV:0.014, VSDV:0.020, STATUS:FIXED, SATS:22, PDOP:1.876, HDOP:0.800, VDOP:1.697, TDOP:1.733, GDOP:0.718, NSDV:0.010, ESDV:0.010
--DT01-06-2021
--TM19:49:16
GPS,PN1687,LA41.283846840000,LN22.070120302400,EL214.893000,--P
--GS,PN1687,N 4593224.5008,E593733.1407,EL169.3868,--P
--GT,PN1687,SW1514,ST373009000,EW1514,ET373009000
--HSDV:0.014, VSDV:0.010, STATUS:FIXED, SATS:22, PDOP:1.876, HDOP:0.800, VDOP:1.697, TDOP:1.733, GDOP:0.718, NSDV:0.010, ESDV:0.010
--DT01-06-2021
--TM19:49:21
GPS,PN1688,LA41.283831989400,LN22.070196239600,EL214.680000,--T
--GS,PN1688,N 4593220.1479,E593750.8175,EL169.1740,--T
--GT,PN1688,SW1514,ST373053000,EW1514,ET373053000
--HSDV:0.014, VSDV:0.010, STATUS:FIXED, SATS:22, PDOP:1.888, HDOP:0.800, VDOP:1.710, TDOP:1.743, GDOP:0.726, NSDV:0.010, ESDV:0.010
--DT01-06-2021
--TM19:50:05
GPS,PN1689,LA41.283837079200,LN22.070198607200,EL214.433000,--T
--GS,PN1689,N 4593221.7251,E593751.3464,EL168.9271,--T
--GT,PN1689,SW1514,ST373058000,EW1514,ET373058000
--HSDV:0.014, VSDV:0.010, STATUS:FIXED, SATS:22, PDOP:1.888, HDOP:0.800, VDOP:1.710, TDOP:1.743, GDOP:0.726, NSDV:0.010, ESDV:0.010
--DT01-06-2021
--TM19:50:10
GPS,PN1690,LA41.283804163200,LN22.070193558200,EL215.108000,--K
--GS,PN1690,N 4593211.5557,E593750.3066,EL169.6018,--K
--GT,PN1690,SW1514,ST373079000,EW1514,ET373079000
--HSDV:0.014, VSDV:0.010, STATUS:FIXED, SATS:22, PDOP:1.893, HDOP:0.800, VDOP:1.716, TDOP:1.747, GDOP:0.729, NSDV:0.010, ESDV:0.010
--DT01-06-2021
--TM19:50:31
GPS,PN1691,LA41.283793840800,LN22.070186817800,EL215.109000,--K
--GS,PN1691,N 4593208.3511,E593748.7841,EL169.6027,--K
--GT,PN1691,SW1514,ST373086000,EW1514,ET373086000
--HSDV:0.014, VSDV:0.010, STATUS:FIXED, SATS:22, PDOP:1.896,

HDOP:0.800, VDOP:1.719, TDOP:1.749, GDOP:0.731, NSDV:0.010, ESDV:0.010
--DT01-06-2021
--TM19:50:38
GPS,PN1692,LA41.283797821800,LN22.070207949200,EL215.048000,--K
--GS,PN1692,N 4593209.6427,E593753.6707,EL169.5418,--K
--GT,PN1692,SW1514,ST373112000,EW1514,ET373112000
--HSDV:0.014, VSDV:0.020, STATUS:FIXED, SATS:22, PDOP:1.896, HDOP:0.800, VDOP:1.719, TDOP:1.749, GDOP:0.731, NSDV:0.010, ESDV:0.010
--DT01-06-2021
--TM19:51:04
GPS,PN1693,LA41.283775317000,LN22.070307751400,EL214.870000,--T
--GS,PN1693,N 4593203.0003,E593776.9148,EL169.3640,--T
--GT,PN1693,SW1514,ST373138000,EW1514,ET373138000
--HSDV:0.014, VSDV:0.020, STATUS:FIXED, SATS:22, PDOP:1.906, HDOP:0.800, VDOP:1.730, TDOP:1.758, GDOP:0.737, NSDV:0.010, ESDV:0.010
--DT01-06-2021
--TM19:51:31
GPS,PN1694,LA41.283769337400,LN22.070305560800,EL215.155000,--T
--GS,PN1694,N 4593201.1491,E593776.4305,EL169.6490,--T
--GT,PN1694,SW1514,ST373214000,EW1514,ET373214000
--HSDV:0.014, VSDV:0.020, STATUS:FIXED, SATS:21, PDOP:2.723, HDOP:0.900, VDOP:2.570, TDOP:2.498, GDOP:1.085, NSDV:0.010, ESDV:0.010
--DT01-06-2021
--TM19:52:46
GPS,PN1695,LA41.283797821800,LN22.070314556000,EL214.678000,--T
--GS,PN1695,N 4593209.9633,E593778.4035,EL169.1723,--T
--GT,PN1695,SW1514,ST373226000,EW1514,ET373226000
--HSDV:0.014, VSDV:0.020, STATUS:FIXED, SATS:20, PDOP:2.314, HDOP:0.900, VDOP:2.132, TDOP:2.130, GDOP:0.904, NSDV:0.010, ESDV:0.010
--DT01-06-2021
--TM19:52:58
GPS,PN1696,LA41.283809323800,LN22.070318897000,EL214.269000,--T
--GS,PN1696,N 4593213.5246,E593779.3646,EL168.7634,--T
--GT,PN1696,SW1514,ST373231000,EW1514,ET373231000
--HSDV:0.014, VSDV:0.020, STATUS:FIXED, SATS:22, PDOP:1.994, HDOP:0.800, VDOP:1.827, TDOP:1.819, GDOP:0.818, NSDV:0.010, ESDV:0.010
--DT01-06-2021
--TM19:53:03
GPS,PN1697,LA41.283798097800,LN22.070378559800,EL214.174000,--O
--GS,PN1697,N 4593210.2409,E593793.2513,EL168.6686,--O
--GT,PN1697,SW1514,ST373250000,EW1514,ET373250000
--HSDV:0.014, VSDV:0.020, STATUS:FIXED, SATS:22, PDOP:1.925, HDOP:0.800, VDOP:1.751, TDOP:1.773, GDOP:0.749, NSDV:0.010, ESDV:0.010
--DT01-06-2021
--TM19:53:22
GPS,PN1698,LA41.283788674800,LN22.070379565400,EL214.468000,--O
--GS,PN1698,N 4593207.3371,E593793.5223,EL168.9625,--O
--GT,PN1698,SW1514,ST373254000,EW1514,ET373254000
--HSDV:0.014, VSDV:0.010, STATUS:FIXED, SATS:19, PDOP:1.925, HDOP:0.800, VDOP:1.751, TDOP:1.773, GDOP:0.749, NSDV:0.010, ESDV:0.010
--DT01-06-2021
--TM19:53:26
GPS,PN1699,LA41.283753600000,LN22.070397018800,EL214.702000,--K-POCE
--GS,PN1699,N 4593196.5694,E593797.7118,EL169.1963,--K-POCE
--GT,PN1699,SW1514,ST373342000,EW1514,ET373342000
--HSDV:0.014, VSDV:0.010, STATUS:FIXED, SATS:21, PDOP:1.941, HDOP:0.800, VDOP:1.769, TDOP:1.787, GDOP:0.759, NSDV:0.010, ESDV:0.010
--DT01-06-2021
--TM19:54:54
GPS,PN1700,LA41.283749122800,LN22.070394548000,EL214.646000,--K-POCE
--GS,PN1700,N 4593195.1808,E593797.1565,EL169.1402,--K-POCE
--GT,PN1700,SW1514,ST373351000,EW1514,ET373351000
--HSDV:0.014, VSDV:0.020, STATUS:FIXED, SATS:17, PDOP:2.125, HDOP:1.000, VDOP:1.875, TDOP:1.958, GDOP:0.825, NSDV:0.010, ESDV:0.010
--DT01-06-2021
--TM19:55:03
GPS,PN1701,LA41.283739850400,LN22.070388251600,EL215.207000,--
--GS,PN1701,N 4593192.3014,E593795.7328,EL169.7011,--
--GT,PN1701,SW1514,ST373357000,EW1514,ET373357000
--HSDV:0.014, VSDV:0.020, STATUS:FIXED, SATS:20, PDOP:2.159, HDOP:0.800, VDOP:2.005, TDOP:1.951, GDOP:0.923, NSDV:0.010, ESDV:0.010
--DT01-06-2021
--TM19:55:09
GPS,PN1702,LA41.283757305000,LN22.070504724200,EL214.479000,--O
--GS,PN1702,N 4593198.0363,E593822.6847,EL168.9738,--O
--GT,PN1702,SW1514,ST373384000,EW1514,ET373384000
--HSDV:0.014, VSDV:0.020, STATUS:FIXED, SATS:22, PDOP:1.951, HDOP:0.800, VDOP:1.779, TDOP:1.794, GDOP:0.765, NSDV:0.010, ESDV:0.010
--DT01-06-2021
--TM19:55:36
GPS,PN1703,LA41.283749829600,LN22.070502850400,EL214.634000,--
--GS,PN1703,N 4593195.7246,E593822.2799,EL169.1287,--
--GT,PN1703,SW1514,ST373391000,EW1514,ET373391000
--HSDV:0.014, VSDV:0.020, STATUS:FIXED, SATS:22, PDOP:1.951, HDOP:0.800, VDOP:1.779, TDOP:1.794, GDOP:0.765, NSDV:0.010, ESDV:0.010
--DT01-06-2021
--TM19:55:43
GPS,PN1704,LA41.283728355000,LN22.070497673000,EL214.839000,--K
--GS,PN1704,N 4593189.0844,E593821.1646,EL169.3335,--K
--GT,PN1704,SW1514,ST373403000,EW1514,ET373403000
--HSDV:0.014, VSDV:0.020, STATUS:FIXED, SATS:14, PDOP:2.148, HDOP:1.200, VDOP:1.782, TDOP:2.007, GDOP:0.767, NSDV:0.010, ESDV:0.010
--DT01-06-2021
--TM19:55:55
GPS,PN1705,LA41.283743292000,LN22.070568626000,EL214.293000,--O
--GS,PN1705,N 4593193.9058,E593837.5660,EL168.7879,--O
--GT,PN1705,SW1514,ST373486000,EW1514,ET373486000
--HSDV:0.014, VSDV:0.010, STATUS:FIXED, SATS:22, PDOP:1.969, HDOP:0.800, VDOP:1.799, TDOP:1.809, GDOP:0.777, NSDV:0.010, ESDV:0.010
--DT01-06-2021
--TM19:57:18
GPS,PN1706,LA41.283740818800,LN22.070580825800,EL214.342000,--O
--GS,PN1706,N 4593193.1795,E593840.4063,EL168.8370,--O
--GT,PN1706,SW1514,ST373490000,EW1514,ET373490000
--HSDV:0.014, VSDV:0.010, STATUS:FIXED, SATS:21, PDOP:1.969, HDOP:0.800, VDOP:1.799, TDOP:1.809, GDOP:0.777, NSDV:0.010, ESDV:0.010
--DT01-06-2021
--TM19:57:22
GPS,PN1707,LA41.283749896800,LN22.070580828800,EL214.238000,--O
--GS,PN1707,N 4593195.9800,E593840.3706,EL168.7331,--O
--GT,PN1707,SW1514,ST373495000,EW1514,ET373495000
--HSDV:0.014, VSDV:0.010, STATUS:FIXED, SATS:22, PDOP:1.969, HDOP:0.800, VDOP:1.799, TDOP:1.809, GDOP:0.777, NSDV:0.010, ESDV:0.010
--DT01-06-2021
--TM19:57:27
GPS,PN1708,LA41.283737768400,LN22.070593403600,EL214.310000,--T
--GS,PN1708,N 4593192.2764,E593843.3365,EL168.8050,--T
--GT,PN1708,SW1514,ST373505000,EW1514,ET373505000
--HSDV:0.014, VSDV:0.010, STATUS:FIXED, SATS:22, PDOP:1.975, HDOP:0.800, VDOP:1.806, TDOP:1.814, GDOP:0.781, NSDV:0.010, ESDV:0.010
--DT01-06-2021
--TM19:57:37
GPS,PN1709,LA41.283713674800,LN22.070553530600,EL214.643000,--K
--GS,PN1709,N 4593184.7238,E593834.1824,EL169.1376,--K
--GT,PN1709,SW1514,ST373525000,EW1514,ET373525000
--HSDV:0.014, VSDV:0.020, STATUS:FIXED, SATS:22, PDOP:1.980, HDOP:0.800, VDOP:1.811, TDOP:1.818, GDOP:0.784, NSDV:0.010, ESDV:0.010
--DT01-06-2021
--TM19:57:57
GPS,PN1710,LA41.283706267800,LN22.070581104800,EL214.691000,--P
--GS,PN1710,N 4593182.5217,E593840.6092,EL169.1857,--P
--GT,PN1710,SW1514,ST373533000,EW1514,ET373533000
--HSDV:0.014, VSDV:0.020, STATUS:FIXED, SATS:21, PDOP:1.980, HDOP:0.800, VDOP:1.811, TDOP:1.818, GDOP:0.784, NSDV:0.010, ESDV:0.010
--DT01-06-2021
--TM19:58:05
GPS,PN1711,LA41.283692643000,LN22.070577375800,EL215.152000,--P
--GS,PN1711,N 4593178.3074,E593839.7986,EL169.6466,--P
--GT,PN1711,SW1514,ST373538000,EW1514,ET373538000
--HSDV:0.014, VSDV:0.020, STATUS:FIXED, SATS:18, PDOP:1.980,

HDOP:0.800, VDOP:1.811, TDOP:1.818, GDOP:0.784, NSDV:0.010, ESDV:0.010
--DT01-06-2021
--TM19:58:10
GPS,PN1712,LA41.283685024200,LN22.070583767600,EL215.209000,--P
--GS,PN1712,N 4593175.9763,E593841.3120,EL169.7035,--P
--GT,PN1712,SW1514,ST373542000,EW1514,ET373542000
--HSDV:0.014, VSDV:0.020, STATUS:FIXED, SATS:18, PDOP:2.062, HDOP:0.900, VDOP:1.855, TDOP:1.895, GDOP:0.813, NSDV:0.010, ESDV:0.010
--DT01-06-2021
--TM19:58:14
GPS,PN1713,LA41.283697882800,LN22.070590519400,EL214.790000,--P
--GS,PN1713,N 4593179.9634,E593842.8270,EL169.2847,--P
--GT,PN1713,SW1514,ST373547000,EW1514,ET373547000
--HSDV:0.014, VSDV:0.020, STATUS:FIXED, SATS:20, PDOP:2.181, HDOP:0.800, VDOP:2.029, TDOP:1.977, GDOP:0.922, NSDV:0.010, ESDV:0.010
--DT01-06-2021
--TM19:58:19
GPS,PN1714,LA41.283705483000,LN22.070576439800,EL214.695000,--K
--GS,PN1714,N 4593182.2656,E593839.5301,EL169.1897,--K
--GT,PN1714,SW1514,ST373557000,EW1514,ET373557000
--HSDV:0.014, VSDV:0.010, STATUS:FIXED, SATS:22, PDOP:1.984, HDOP:0.800, VDOP:1.816, TDOP:1.822, GDOP:0.786, NSDV:0.010, ESDV:0.010
--DT01-06-2021
--TM19:58:29
GPS,PN1715,LA41.283701480400,LN22.070573201600,EL214.858000,--K
--GS,PN1715,N 4593181.0211,E593838.7948,EL169.3526,--K
--GT,PN1715,SW1514,ST373562000,EW1514,ET373562000
--HSDV:0.014, VSDV:0.020, STATUS:FIXED, SATS:20, PDOP:1.984, HDOP:0.800, VDOP:1.816, TDOP:1.822, GDOP:0.786, NSDV:0.010, ESDV:0.010
--DT01-06-2021
--TM19:58:34
GPS,PN1716,LA41.283697732200,LN22.070599333400,EL214.706000,--K
--GS,PN1716,N 4593179.9435,E593844.8724,EL169.2007,--K
--GT,PN1716,SW1514,ST373574000,EW1514,ET373574000
--HSDV:0.014, VSDV:0.020, STATUS:FIXED, SATS:19, PDOP:2.115, HDOP:0.900, VDOP:1.914, TDOP:1.938, GDOP:0.848, NSDV:0.010, ESDV:0.010
--DT01-06-2021
--TM19:58:46
GPS,PN1717,LA41.283693422400,LN22.070597296400,EL215.066000,--K
--GS,PN1717,N 4593178.6078,E593844.4171,EL169.5607,--K
--GT,PN1717,SW1514,ST373578000,EW1514,ET373578000
--HSDV:0.014, VSDV:0.020, STATUS:FIXED, SATS:15, PDOP:2.297, HDOP:0.900, VDOP:2.113, TDOP:2.069, GDOP:0.998, NSDV:0.010, ESDV:0.010
--DT01-06-2021
--TM19:58:50
GPS,PN1718,LA41.283709795200,LN22.070660006000,EL214.569000,--K
--GS,PN1718,N 4593183.8474,E593858.9003,EL169.0641,--K
--GT,PN1718,SW1514,ST373608000,EW1514,ET373608000
--HSDV:0.014, VSDV:0.020, STATUS:FIXED, SATS:22, PDOP:1.995, HDOP:0.800, VDOP:1.828, TDOP:1.831, GDOP:0.793, NSDV:0.010, ESDV:0.010
--DT01-06-2021
--TM19:59:20
GPS,PN1719,LA41.283714478200,LN22.070662773800,EL214.468000,--K
--GS,PN1719,N 4593185.3004,E593859.5237,EL168.9631,--K
--GT,PN1719,SW1514,ST373612000,EW1514,ET373612000
--HSDV:0.014, VSDV:0.020, STATUS:FIXED, SATS:22, PDOP:1.995, HDOP:0.800, VDOP:1.828, TDOP:1.831, GDOP:0.793, NSDV:0.010, ESDV:0.010
--DT01-06-2021
--TM19:59:24
GPS,PN1720,LA41.283688854600,LN22.070744714000,EL214.391000,--K
--GS,PN1720,N 4593177.6424,E593878.6365,EL168.8863,--K
--GT,PN1720,SW1514,ST373634000,EW1514,ET373634000
--HSDV:0.014, VSDV:0.020, STATUS:FIXED, SATS:22, PDOP:2.000, HDOP:0.800, VDOP:1.833, TDOP:1.835, GDOP:0.796, NSDV:0.010, ESDV:0.010
--DT01-06-2021
--TM19:59:46
GPS,PN1721,LA41.283694078800,LN22.070747273000,EL214.196000,--K
--GS,PN1721,N 4593179.2617,E593879.2092,EL168.6913,--K
--GT,PN1721,SW1514,ST373642000,EW1514,ET373642000
--HSDV:0.014, VSDV:0.020, STATUS:FIXED, SATS:21, PDOP:2.200, HDOP:0.900, VDOP:2.007, TDOP:2.030, GDOP:0.846, NSDV:0.010, ESDV:0.010
--DT01-06-2021
--TM19:59:54
GPS,PN1722,LA41.283660130200,LN22.070753029400,EL214.390000,--K
--GS,PN1722,N 4593168.8063,E593880.6806,EL168.8851,--K
--GT,PN1722,SW1514,ST373652000,EW1514,ET373652000
--HSDV:0.014, VSDV:0.020, STATUS:FIXED, SATS:22, PDOP:2.005, HDOP:0.800, VDOP:1.838, TDOP:1.838, GDOP:0.799, NSDV:0.010, ESDV:0.010
--DT01-06-2021
--TM20:00:04
GPS,PN1723,LA41.283650851200,LN22.070753371400,EL215.071000,--K
--GS,PN1723,N 4593165.9448,E593880.7971,EL169.5660,--K
--GT,PN1723,SW1514,ST373659000,EW1514,ET373659000
--HSDV:0.022, VSDV:0.030, STATUS:FIXED, SATS:22, PDOP:2.005, HDOP:0.800, VDOP:1.838, TDOP:1.838, GDOP:0.799, NSDV:0.020, ESDV:0.010
--DT01-06-2021
--TM20:00:11
GPS,PN1724,LA41.283646933800,LN22.070754629000,EL214.606000,--
--GS,PN1724,N 4593164.7402,E593881.1046,EL169.1010,--
--GT,PN1724,SW1514,ST373663000,EW1514,ET373663000
--HSDV:0.014, VSDV:0.020, STATUS:FIXED, SATS:22, PDOP:2.005, HDOP:0.800, VDOP:1.838, TDOP:1.838, GDOP:0.799, NSDV:0.010, ESDV:0.010
--DT01-06-2021
--TM20:00:15
GPS,PN1725,LA41.283636231000,LN22.070750777000,EL214.566000,--
--GS,PN1725,N 4593161.4269,E593880.2537,EL169.0609,--
--GT,PN1725,SW1514,ST373667000,EW1514,ET373667000
--HSDV:0.014, VSDV:0.020, STATUS:FIXED, SATS:20, PDOP:2.195, HDOP:1.200, VDOP:1.838, TDOP:2.044, GDOP:0.799, NSDV:0.010, ESDV:0.010
--DT01-06-2021
--TM20:00:19
GPS,PN1726,LA41.283671806200,LN22.070814742400,EL213.929000,--K
--GS,PN1726,N 4593172.5940,E593894.9514,EL168.4245,--K
--GT,PN1726,SW1514,ST373691000,EW1514,ET373691000
--HSDV:0.014, VSDV:0.020, STATUS:FIXED, SATS:22, PDOP:2.010, HDOP:0.800, VDOP:1.844, TDOP:1.843, GDOP:0.802, NSDV:0.010, ESDV:0.010
--DT01-06-2021
--TM20:00:43
GPS,PN1727,LA41.283679933200,LN22.070816769800,EL213.994000,--K
--GS,PN1727,N 4593175.1072,E593895.3892,EL168.4895,--K
--GT,PN1727,SW1514,ST373696000,EW1514,ET373696000
--HSDV:0.014, VSDV:0.010, STATUS:FIXED, SATS:22, PDOP:2.010, HDOP:0.800, VDOP:1.844, TDOP:1.843, GDOP:0.802, NSDV:0.010, ESDV:0.010
--DT01-06-2021
--TM20:00:48
GPS,PN1728,LA41.283689293200,LN22.070817475400,EL214.194000,--
--GS,PN1728,N 4593177.9968,E593895.5155,EL168.6896,--
--GT,PN1728,SW1514,ST373702000,EW1514,ET373702000
--HSDV:0.014, VSDV:0.010, STATUS:FIXED, SATS:22, PDOP:2.010, HDOP:0.800, VDOP:1.844, TDOP:1.843, GDOP:0.802, NSDV:0.010, ESDV:0.010
--DT01-06-2021
--TM20:00:54
GPS,PN1729,LA41.283636316800,LN22.070837592200,EL213.891000,--K
--GS,PN1729,N 4593161.7147,E593900.3947,EL168.3863,--K
--GT,PN1729,SW1514,ST373736000,EW1514,ET373736000
--HSDV:0.014, VSDV:0.010, STATUS:FIXED, SATS:22, PDOP:2.016, HDOP:0.800, VDOP:1.851, TDOP:1.848, GDOP:0.806, NSDV:0.010, ESDV:0.010
--DT01-06-2021
--TM20:01:28
GPS,PN1730,LA41.283629945400,LN22.070835055400,EL214.084000,--K
--GS,PN1730,N 4593159.7416,E593899.8317,EL168.5792,--K
--GT,PN1730,SW1514,ST373741000,EW1514,ET373741000
--HSDV:0.014, VSDV:0.030, STATUS:FIXED, SATS:22, PDOP:2.016, HDOP:0.800, VDOP:1.851, TDOP:1.848, GDOP:0.806, NSDV:0.010, ESDV:0.010
--DT01-06-2021
--TM20:01:33
GPS,PN1731,LA41.283618162600,LN22.070911070000,EL213.500000,--K
--GS,PN1731,N 4593156.3357,E593917.5144,EL167.9954,--K
--GT,PN1731,SW1514,ST373759000,EW1514,ET373759000
--HSDV:0.014, VSDV:0.020, STATUS:FIXED, SATS:22, PDOP:2.274,

HDOP:0.800, VDOP:2.129, TDOP:2.049, GDOP:0.987, NSDV:0.010, ESDV:0.010
--DT01-06-2021
--TM20:01:51
GPS,PN1732,LA41.283607807800,LN22.070907489800,EL213.742000,--K
--GS,PN1732,N 4593153.1305,E593916.7252,EL168.2373,--K
--GT,PN1732,SW1514,ST373764000,EW1514,ET373764000
--HSDV:0.028, VSDV:0.020, STATUS:FIXED, SATS:22, PDOP:2.026, HDOP:0.800, VDOP:1.861, TDOP:1.856, GDOP:0.812, NSDV:0.020, ESDV:0.020
--DT01-06-2021
--TM20:01:56
GPS,PN1733,LA41.283603450600,LN22.070905440800,EL213.495000,--
--GS,PN1733,N 4593151.7802,E593916.2673,EL167.9903,--
--GT,PN1733,SW1514,ST373768000,EW1514,ET373768000
--HSDV:0.014, VSDV:0.010, STATUS:FIXED, SATS:22, PDOP:2.026, HDOP:0.800, VDOP:1.861, TDOP:1.856, GDOP:0.812, NSDV:0.010, ESDV:0.010
--DT01-06-2021
--TM20:02:00
GPS,PN1734,LA41.283597348600,LN22.070902074800,EL213.538000,--
--GS,PN1734,N 4593149.8877,E593915.5108,EL168.0332,--
--GT,PN1734,SW1514,ST373771000,EW1514,ET373771000
--HSDV:0.014, VSDV:0.010, STATUS:FIXED, SATS:22, PDOP:2.026, HDOP:0.800, VDOP:1.861, TDOP:1.856, GDOP:0.812, NSDV:0.010, ESDV:0.010
--DT01-06-2021
--TM20:02:03
GPS,PN1735,LA41.283639700800,LN22.070920926200,EL213.466000,--T
--GS,PN1735,N 4593163.0096,E593919.7148,EL167.9617,--T
--GT,PN1735,SW1514,ST373789000,EW1514,ET373789000
--HSDV:0.014, VSDV:0.010, STATUS:FIXED, SATS:22, PDOP:2.026, HDOP:0.800, VDOP:1.861, TDOP:1.856, GDOP:0.812, NSDV:0.010, ESDV:0.010
--DT01-06-2021
--TM20:02:21
GPS,PN1736,LA41.283647341800,LN22.070928076400,EL213.314000,--T
--GS,PN1736,N 4593165.3883,E593921.3431,EL167.8098,--T
--GT,PN1736,SW1514,ST373794000,EW1514,ET373794000
--HSDV:0.099, VSDV:0.160, STATUS:FIXED, SATS:22, PDOP:2.026, HDOP:0.800, VDOP:1.861, TDOP:1.856, GDOP:0.812, NSDV:0.070, ESDV:0.070
--DT01-06-2021
--TM20:02:27
GPS,PN1737,LA41.283627328800,LN22.070962331600,EL213.037000,--P
--GS,PN1737,N 4593159.3177,E593929.3705,EL167.5327,--P
--GT,PN1737,SW1514,ST373808000,EW1514,ET373808000
--HSDV:0.014, VSDV:0.020, STATUS:FIXED, SATS:22, PDOP:2.035, HDOP:0.800, VDOP:1.871, TDOP:1.863, GDOP:0.818, NSDV:0.010, ESDV:0.010
--DT01-06-2021
--TM20:02:40
GPS,PN1738,LA41.283631431000,LN22.070968231400,EL213.011000,--P
--GS,PN1738,N 4593160.6010,E593930.7228,EL167.5068,--P
--GT,PN1738,SW1514,ST373811000,EW1514,ET373811000
--HSDV:0.014, VSDV:0.010, STATUS:FIXED, SATS:22, PDOP:2.035, HDOP:0.800, VDOP:1.871, TDOP:1.863, GDOP:0.818, NSDV:0.010, ESDV:0.010
--DT01-06-2021
--TM20:02:43
GPS,PN1739,LA41.283640762800,LN22.070976474800,EL212.784000,--P
--GS,PN1739,N 4593163.5046,E593932.5979,EL167.2799,--P
--GT,PN1739,SW1514,ST373814000,EW1514,ET373814000
--HSDV:0.014, VSDV:0.010, STATUS:FIXED, SATS:22, PDOP:2.035, HDOP:0.800, VDOP:1.871, TDOP:1.863, GDOP:0.818, NSDV:0.010, ESDV:0.010
--DT01-06-2021
--TM20:02:46
GPS,PN1740,LA41.283639532200,LN22.070987592200,EL212.780000,--P
--GS,PN1740,N 4593163.1585,E593935.1821,EL167.2760,--P
--GT,PN1740,SW1514,ST373818000,EW1514,ET373818000
--HSDV:0.014, VSDV:0.010, STATUS:FIXED, SATS:22, PDOP:2.035, HDOP:0.800, VDOP:1.871, TDOP:1.863, GDOP:0.818, NSDV:0.010, ESDV:0.010
--DT01-06-2021
--TM20:02:50
GPS,PN1741,LA41.283634309200,LN22.070983428800,EL212.896000,--P
--GS,PN1741,N 4593161.5347,E593934.2371,EL167.3919,--P
--GT,PN1741,SW1514,ST373821000,EW1514,ET373821000
--HSDV:0.014, VSDV:0.010, STATUS:FIXED, SATS:22, PDOP:2.035, HDOP:0.800, VDOP:1.871, TDOP:1.863, GDOP:0.818, NSDV:0.010, ESDV:0.010
--DT01-06-2021
--TM20:02:53
GPS,PN1742,LA41.283626075400,LN22.070977301600,EL212.851000,--P
--GS,PN1742,N 4593158.9762,E593932.8486,EL167.3468,--P
--GT,PN1742,SW1514,ST373824000,EW1514,ET373824000
--HSDV:0.014, VSDV:0.010, STATUS:FIXED, SATS:22, PDOP:2.035, HDOP:0.800, VDOP:1.871, TDOP:1.863, GDOP:0.818, NSDV:0.010, ESDV:0.010
--DT01-06-2021
--TM20:02:56
GPS,PN1743,LA41.283601472400,LN22.070967585200,EL212.992000,--K
--GS,PN1743,N 4593151.3572,E593930.6929,EL167.4876,--K
--GT,PN1743,SW1514,ST373833000,EW1514,ET373833000
--HSDV:0.014, VSDV:0.020, STATUS:FIXED, SATS:22, PDOP:2.035, HDOP:0.800, VDOP:1.871, TDOP:1.863, GDOP:0.818, NSDV:0.010, ESDV:0.010
--DT01-06-2021
--TM20:03:05
GPS,PN1744,LA41.283594727800,LN22.070964809600,EL213.133000,--K
--GS,PN1744,N 4593149.2682,E593930.0759,EL167.6285,--K
--GT,PN1744,SW1514,ST373837000,EW1514,ET373837000
--HSDV:0.014, VSDV:0.030, STATUS:FIXED, SATS:22, PDOP:2.035, HDOP:0.800, VDOP:1.871, TDOP:1.863, GDOP:0.818, NSDV:0.010, ESDV:0.010
--DT01-06-2021
--TM20:03:09
GPS,PN1745,LA41.283600100200,LN22.071082963400,EL212.305000,--T
--GS,PN1745,N 4593151.2815,E593957.4664,EL166.8011,--T
--GT,PN1745,SW1514,ST373887000,EW1514,ET373887000
--HSDV:0.014, VSDV:0.010, STATUS:FIXED, SATS:22, PDOP:2.131, HDOP:0.800, VDOP:1.975, TDOP:1.940, GDOP:0.882, NSDV:0.010, ESDV:0.010
--DT01-06-2021
--TM20:03:59
GPS,PN1746,LA41.283611803800,LN22.071092598200,EL212.426000,--T
--GS,PN1746,N 4593154.9209,E593959.6548,EL166.9222,--T
--GT,PN1746,SW1514,ST373894000,EW1514,ET373894000
--HSDV:0.014, VSDV:0.010, STATUS:FIXED, SATS:22, PDOP:2.051, HDOP:0.800, VDOP:1.889, TDOP:1.877, GDOP:0.828, NSDV:0.010, ESDV:0.010
--DT01-06-2021
--TM20:04:07
GPS,PN1747,LA41.283571038600,LN22.071082290200,EL212.232000,--K
--GS,PN1747,N 4593142.3142,E593957.4266,EL166.7278,--K
--GT,PN1747,SW1514,ST373926000,EW1514,ET373926000
--HSDV:0.014, VSDV:0.020, STATUS:FIXED, SATS:22, PDOP:2.060, HDOP:0.800, VDOP:1.898, TDOP:1.884, GDOP:0.833, NSDV:0.010, ESDV:0.010
--DT01-06-2021
--TM20:04:38
GPS,PN1748,LA41.283564612600,LN22.071080213000,EL212.396000,--K
--GS,PN1748,N 4593140.3256,E593956.9705,EL166.8917,--K
--GT,PN1748,SW1514,ST373933000,EW1514,ET373933000
--HSDV:0.014, VSDV:0.020, STATUS:FIXED, SATS:22, PDOP:2.060, HDOP:0.800, VDOP:1.898, TDOP:1.884, GDOP:0.833, NSDV:0.010, ESDV:0.010
--DT01-06-2021
--TM20:04:45
GPS,PN1749,LA41.283554402400,LN22.071074642600,EL212.293000,--T
--GS,PN1749,N 4593137.1591,E593955.7190,EL166.7886,--T
--GT,PN1749,SW1514,ST373948000,EW1514,ET373948000
--HSDV:0.014, VSDV:0.020, STATUS:FIXED, SATS:22, PDOP:2.060, HDOP:0.800, VDOP:1.898, TDOP:1.884, GDOP:0.833, NSDV:0.010, ESDV:0.010
--DT01-06-2021
--TM20:05:00
GPS,PN1750,LA41.283570908400,LN22.071199458800,EL211.599000,--T
--GS,PN1750,N 4593142.6272,E593984.6106,EL166.0953,--T
--GT,PN1750,SW1514,ST373985000,EW1514,ET373985000
--HSDV:0.014, VSDV:0.020, STATUS:FIXED, SATS:23, PDOP:1.873, HDOP:0.700, VDOP:1.737, TDOP:1.737, GDOP:0.699, NSDV:0.010, ESDV:0.010
--DT01-06-2021
--TM20:05:37
GPS,PN1751,LA41.283579844800,LN22.071207563600,EL211.618000,--T
--GS,PN1751,N 4593145.4084,E593986.4551,EL166.1144,--T
--GT,PN1751,SW1514,ST373992000,EW1514,ET373992000
--HSDV:0.014, VSDV:0.010, STATUS:FIXED, SATS:23, PDOP:1.832,

HDOP:0.700, VDOP:1.693, TDOP:1.704, GDOP:0.673, NSDV:0.010, ESDV:0.010
--DT01-06-2021
--TM20:05:44
GPS,PN1752,LA41.283547053600,LN22.071181637000,EL211.629000,--K
--GS,PN1752,N 4593135.2145,E593980.5715,EL166.1251,--K
--GT,PN1752,SW1514,ST374019000,EW1514,ET374019000
--HSDV:0.014, VSDV:0.010, STATUS:FIXED, SATS:23, PDOP:1.838, HDOP:0.700, VDOP:1.699, TDOP:1.709, GDOP:0.676, NSDV:0.010, ESDV:0.010
--DT01-06-2021
--TM20:06:11
GPS,PN1753,LA41.283543859800,LN22.071184236200,EL211.663000,--K
--GS,PN1753,N 4593134.2371,E593981.1873,EL166.1590,--K
--GT,PN1753,SW1514,ST374037000,EW1514,ET374037000
--HSDV:0.014, VSDV:0.020, STATUS:FIXED, SATS:22, PDOP:1.878, HDOP:0.800, VDOP:1.699, TDOP:1.752, GDOP:0.676, NSDV:0.010, ESDV:0.010
--DT01-06-2021
--TM20:06:29
GPS,PN1754,LA41.283517621200,LN22.071288038600,EL210.423000,--K
--GS,PN1754,N 4593126.4557,E594005.3749,EL164.9193,--K
--GT,PN1754,SW1514,ST374072000,EW1514,ET374072000
--HSDV:0.014, VSDV:0.020, STATUS:FIXED, SATS:19, PDOP:1.960, HDOP:0.800, VDOP:1.789, TDOP:1.816, GDOP:0.736, NSDV:0.010, ESDV:0.010
--DT01-06-2021
--TM20:07:04
GPS,PN1755,LA41.283513835800,LN22.071286218800,EL210.347000,--K
--GS,PN1755,N 4593125.2825,E594004.9679,EL164.8432,--K
--GT,PN1755,SW1514,ST374081000,EW1514,ET374081000
--HSDV:0.028, VSDV:0.030, STATUS:FIXED, SATS:19, PDOP:2.012, HDOP:0.800, VDOP:1.846, TDOP:1.852, GDOP:0.787, NSDV:0.020, ESDV:0.020
--DT01-06-2021
--TM20:07:13
GPS,PN1756,LA41.283540084000,LN22.071311759000,EL210.408000,--T
--GS,PN1756,N 4593133.4567,E594010.7881,EL164.9046,--T
--GT,PN1756,SW1514,ST374112000,EW1514,ET374112000
--HSDV:0.014, VSDV:0.010, STATUS:FIXED, SATS:23, PDOP:1.852, HDOP:0.700, VDOP:1.715, TDOP:1.721, GDOP:0.685, NSDV:0.010, ESDV:0.010
--DT01-06-2021
--TM20:07:44
GPS,PN1757,LA41.283544128000,LN22.071313353800,EL210.483000,--T
--GS,PN1757,N 4593134.7091,E594011.1419,EL164.9796,--T
--GT,PN1757,SW1514,ST374122000,EW1514,ET374122000
--HSDV:0.014, VSDV:0.010, STATUS:FIXED, SATS:23, PDOP:1.852, HDOP:0.700, VDOP:1.715, TDOP:1.721, GDOP:0.685, NSDV:0.010, ESDV:0.010
--DT01-06-2021
--TM20:07:54
GPS,PN1758,LA41.283496942200,LN22.071364104800,EL209.618000,--K
--GS,PN1758,N 4593120.3058,E594023.1054,EL164.1144,--K
--GT,PN1758,SW1514,ST374161000,EW1514,ET374161000
--HSDV:0.014, VSDV:0.020, STATUS:FIXED, SATS:23, PDOP:1.859, HDOP:0.700, VDOP:1.722, TDOP:1.726, GDOP:0.689, NSDV:0.010, ESDV:0.010
--DT01-06-2021
--TM20:08:33
GPS,PN1759,LA41.283493744200,LN22.071362438000,EL209.690000,--K
--GS,PN1759,N 4593119.3142,E594022.7315,EL164.1864,--K
--GT,PN1759,SW1514,ST374173000,EW1514,ET374173000
--HSDV:0.014, VSDV:0.010, STATUS:FIXED, SATS:23, PDOP:1.863, HDOP:0.700, VDOP:1.726, TDOP:1.729, GDOP:0.692, NSDV:0.010, ESDV:0.010
--DT01-06-2021
--TM20:08:45
GPS,PN1760,LA41.283523907400,LN22.071373259600,EL209.652000,--T
--GS,PN1760,N 4593128.6519,E594025.1213,EL164.1487,--T
--GT,PN1760,SW1514,ST374204000,EW1514,ET374204000
--HSDV:0.014, VSDV:0.020, STATUS:FIXED, SATS:23, PDOP:2.029, HDOP:0.700, VDOP:1.904, TDOP:1.888, GDOP:0.742, NSDV:0.010, ESDV:0.010
--DT01-06-2021
--TM20:09:16
GPS,PN1761,LA41.283526568400,LN22.071374972000,EL209.734000,--T
--GS,PN1761,N 4593129.4779,E594025.5079,EL164.2307,--T
--GT,PN1761,SW1514,ST374217000,EW1514,ET374217000
--HSDV:0.014, VSDV:0.010, STATUS:FIXED, SATS:22, PDOP:2.036, HDOP:0.800, VDOP:1.872, TDOP:1.900, GDOP:0.730, NSDV:0.010, ESDV:0.010
--DT01-06-2021
--TM20:09:29
GPS,PN1762,LA41.283495725400,LN22.071486756800,EL208.872000,--T
--GS,PN1762,N 4593120.3003,E594051.5660,EL163.3690,--T
--GT,PN1762,SW1514,ST374247000,EW1514,ET374247000
--HSDV:0.014, VSDV:0.010, STATUS:FIXED, SATS:23, PDOP:1.903, HDOP:0.700, VDOP:1.770, TDOP:1.761, GDOP:0.723, NSDV:0.010, ESDV:0.010
--DT01-06-2021
--TM20:09:59
GPS,PN1763,LA41.283502822800,LN22.071491789600,EL208.978000,--T
--GS,PN1763,N 4593122.5050,E594052.7051,EL163.4751,--T
--GT,PN1763,SW1514,ST374253000,EW1514,ET374253000
--HSDV:0.014, VSDV:0.010, STATUS:FIXED, SATS:23, PDOP:1.877, HDOP:0.700, VDOP:1.742, TDOP:1.742, GDOP:0.701, NSDV:0.010, ESDV:0.010
--DT01-06-2021
--TM20:10:05
GPS,PN1764,LA41.283456456600,LN22.071532961600,EL208.481000,--K
--GS,PN1764,N 4593108.3257,E594062.4431,EL162.9779,--K
--GT,PN1764,SW1514,ST374291000,EW1514,ET374291000
--HSDV:0.014, VSDV:0.010, STATUS:FIXED, SATS:24, PDOP:1.882, HDOP:0.700, VDOP:1.747, TDOP:1.745, GDOP:0.704, NSDV:0.010, ESDV:0.010
--DT01-06-2021
--TM20:10:43
GPS,PN1765,LA41.283453431400,LN22.071531294200,EL208.414000,--K
--GS,PN1765,N 4593107.3874,E594062.0684,EL162.9108,--K
--GT,PN1765,SW1514,ST374309000,EW1514,ET374309000
--HSDV:0.014, VSDV:0.020, STATUS:FIXED, SATS:22, PDOP:1.970, HDOP:0.800, VDOP:1.800, TDOP:1.827, GDOP:0.737, NSDV:0.010, ESDV:0.010
--DT01-06-2021
--TM20:11:01
GPS,PN1766,LA41.283425452800,LN22.071640771400,EL208.057000,--K
--GS,PN1766,N 4593099.0866,E594087.5798,EL162.5541,--K
--GT,PN1766,SW1514,ST374341000,EW1514,ET374341000
--HSDV:0.014, VSDV:0.010, STATUS:FIXED, SATS:24, PDOP:1.892, HDOP:0.700, VDOP:1.758, TDOP:1.754, GDOP:0.710, NSDV:0.010, ESDV:0.010
--DT01-06-2021
--TM20:11:33
GPS,PN1767,LA41.283419249400,LN22.071637832600,EL208.407000,--K
--GS,PN1767,N 4593097.1641,E594086.9229,EL162.9040,--K
--GT,PN1767,SW1514,ST374349000,EW1514,ET374349000
--HSDV:0.014, VSDV:0.010, STATUS:FIXED, SATS:24, PDOP:1.892, HDOP:0.700, VDOP:1.758, TDOP:1.754, GDOP:0.710, NSDV:0.010, ESDV:0.010
--DT01-06-2021
--TM20:11:41
GPS,PN1768,LA41.283454095600,LN22.071637994000,EL208.122000,--K
--GS,PN1768,N 4593107.9142,E594086.8205,EL162.6193,--K
--GT,PN1768,SW1514,ST374367000,EW1514,ET374367000
--HSDV:0.014, VSDV:0.020, STATUS:FIXED, SATS:23, PDOP:1.897, HDOP:0.700, VDOP:1.763, TDOP:1.758, GDOP:0.713, NSDV:0.010, ESDV:0.010
--DT01-06-2021
--TM20:11:59
GPS,PN1769,LA41.283461677800,LN22.071640961600,EL208.170000,--K
--GS,PN1769,N 4593110.2622,E594087.4786,EL162.6674,--K
--GT,PN1769,SW1514,ST374373000,EW1514,ET374373000
--HSDV:0.014, VSDV:0.010, STATUS:FIXED, SATS:24, PDOP:1.897, HDOP:0.700, VDOP:1.763, TDOP:1.758, GDOP:0.713, NSDV:0.010, ESDV:0.010
--DT01-06-2021
--TM20:12:05
GPS,PN1770,LA41.283427164000,LN22.071739362200,EL207.887000,--K
--GS,PN1770,N 4593099.9120,E594110.4464,EL162.3845,--K
--GT,PN1770,SW1514,ST374404000,EW1514,ET374404000
--HSDV:0.014, VSDV:0.020, STATUS:FIXED, SATS:24, PDOP:1.903, HDOP:0.700, VDOP:1.770, TDOP:1.763, GDOP:0.717, NSDV:0.010, ESDV:0.010
--DT01-06-2021
--TM20:12:36
GPS,PN1771,LA41.283433395000,LN22.071740013200,EL207.868000,--K
--GS,PN1771,N 4593101.8362,E594110.5724,EL162.3656,--K
--GT,PN1771,SW1514,ST374414000,EW1514,ET374414000
--HSDV:0.014, VSDV:0.010, STATUS:FIXED, SATS:24, PDOP:1.903,

HDOP:0.700, VDOP:1.770, TDOP:1.763, GDOP:0.717, NSDV:0.010, ESDV:0.010
--DT01-06-2021
--TM20:12:46
GPS,PN1772,LA41.283388226400,LN22.071779818400,EL208.086000,--K
--GS,PN1772,N 4593088.0223,E594119.9887,EL162.5834,--K
--GT,PN1772,SW1514,ST374436000,EW1514,ET374436000
--HSDV:0.014, VSDV:0.010, STATUS:FIXED, SATS:24, PDOP:1.953, HDOP:0.700, VDOP:1.823, TDOP:1.815, GDOP:0.721, NSDV:0.010, ESDV:0.010
--DT01-06-2021
--TM20:13:08
GPS,PN1773,LA41.283382047000,LN22.071779714600,EL208.284000,--K
--GS,PN1773,N 4593086.1157,E594119.9894,EL162.7814,--K
--GT,PN1773,SW1514,ST374444000,EW1514,ET374444000
--HSDV:0.014, VSDV:0.010, STATUS:FIXED, SATS:24, PDOP:1.907, HDOP:0.700, VDOP:1.774, TDOP:1.766, GDOP:0.720, NSDV:0.010, ESDV:0.010
--DT01-06-2021
--TM20:13:16
GPS,PN1774,LA41.283374793600,LN22.071778193000,EL208.353000,--T
--GS,PN1774,N 4593083.8735,E594119.6655,EL162.8503,--T
--GT,PN1774,SW1514,ST374475000,EW1514,ET374475000
--HSDV:0.014, VSDV:0.010, STATUS:FIXED, SATS:24, PDOP:1.913, HDOP:0.700, VDOP:1.780, TDOP:1.771, GDOP:0.723, NSDV:0.010, ESDV:0.010
--DT01-06-2021
--TM20:13:47
GPS,PN1775,LA41.283402814200,LN22.071836985800,EL207.759000,--K
--GS,PN1775,N 4593092.6950,E594133.1932,EL162.2568,--K
--GT,PN1775,SW1514,ST374512000,EW1514,ET374512000
--HSDV:0.014, VSDV:0.020, STATUS:FIXED, SATS:24, PDOP:1.920, HDOP:0.700, VDOP:1.788, TDOP:1.777, GDOP:0.728, NSDV:0.010, ESDV:0.010
--DT01-06-2021
--TM20:14:24
GPS,PN1776,LA41.283406496400,LN22.071840892400,EL207.716000,--K
--GS,PN1776,N 4593093.8427,E594134.0848,EL162.2138,--K
--GT,PN1776,SW1514,ST374520000,EW1514,ET374520000
--HSDV:0.014, VSDV:0.010, STATUS:FIXED, SATS:24, PDOP:1.920, HDOP:0.700, VDOP:1.788, TDOP:1.777, GDOP:0.728, NSDV:0.010, ESDV:0.010
--DT01-06-2021
--TM20:14:32
GPS,PN1777,LA41.283411611400,LN22.071846795200,EL207.961000,--T
--GS,PN1777,N 4593095.4385,E594135.4337,EL162.4589,--T
--GT,PN1777,SW1514,ST374541000,EW1514,ET374541000
--HSDV:0.014, VSDV:0.010, STATUS:FIXED, SATS:24, PDOP:1.922, HDOP:0.700, VDOP:1.790, TDOP:1.778, GDOP:0.729, NSDV:0.010, ESDV:0.010
--DT01-06-2021
--TM20:14:53
GPS,PN1778,LA41.283359253000,LN22.071899961800,EL207.825000,--K
--GS,PN1778,N 4593079.4470,E594147.9788,EL162.3227,--K
--GT,PN1778,SW1514,ST374594000,EW1514,ET374594000
--HSDV:0.014, VSDV:0.010, STATUS:FIXED, SATS:24, PDOP:1.933, HDOP:0.700, VDOP:1.802, TDOP:1.788, GDOP:0.736, NSDV:0.010, ESDV:0.010
--DT01-06-2021
--TM20:15:46
GPS,PN1779,LA41.283353953200,LN22.071897413600,EL207.837000,--K
--GS,PN1779,N 4593077.8044,E594147.4088,EL162.3346,--K
--GT,PN1779,SW1514,ST374602000,EW1514,ET374602000
--HSDV:0.014, VSDV:0.010, STATUS:FIXED, SATS:24, PDOP:1.933, HDOP:0.700, VDOP:1.802, TDOP:1.788, GDOP:0.736, NSDV:0.010, ESDV:0.010
--DT01-06-2021
--TM20:15:54
GPS,PN1780,LA41.283356172000,LN22.071918003800,EL207.882000,--PR
--GS,PN1780,N 4593078.5510,E594152.1769,EL162.3798,--PR
--GT,PN1780,SW1514,ST374614000,EW1514,ET374614000
--HSDV:0.014, VSDV:0.010, STATUS:FIXED, SATS:24, PDOP:1.936, HDOP:0.700, VDOP:1.805, TDOP:1.790, GDOP:0.738, NSDV:0.010, ESDV:0.010
--DT01-06-2021
--TM20:16:06
GPS,PN1781,LA41.283354384600,LN22.071924208400,EL207.926000,--PR
--GS,PN1781,N 4593078.0183,E594153.6236,EL162.4238,--PR
--GT,PN1781,SW1514,ST374618000,EW1514,ET374618000
--HSDV:0.014, VSDV:0.010, STATUS:FIXED, SATS:24, PDOP:1.936, HDOP:0.700, VDOP:1.805, TDOP:1.790, GDOP:0.738, NSDV:0.010, ESDV:0.010
--DT01-06-2021
--TM20:16:10
GPS,PN1782,LA41.283375880200,LN22.071926638400,EL207.793000,--PR
--GS,PN1782,N 4593084.6568,E594154.1011,EL162.2910,--PR
--GT,PN1782,SW1514,ST374625000,EW1514,ET374625000
--HSDV:0.014, VSDV:0.010, STATUS:FIXED, SATS:24, PDOP:1.936, HDOP:0.700, VDOP:1.805, TDOP:1.790, GDOP:0.738, NSDV:0.010, ESDV:0.010
--DT01-06-2021
--TM20:16:17
GPS,PN1783,LA41.283375454800,LN22.071934308800,EL207.791000,--K
--GS,PN1783,N 4593084.5488,E594155.8824,EL162.2890,--K
--GT,PN1783,SW1514,ST374634000,EW1514,ET374634000
--HSDV:0.014, VSDV:0.010, STATUS:FIXED, SATS:24, PDOP:1.936, HDOP:0.700, VDOP:1.805, TDOP:1.790, GDOP:0.738, NSDV:0.010, ESDV:0.010
--DT01-06-2021
--TM20:16:26
GPS,PN1784,LA41.283390000000,LN22.071941508200,EL207.502000,--K
--GS,PN1784,N 4593089.0575,E594157.4943,EL162.0001,--K
--GT,PN1784,SW1514,ST374640000,EW1514,ET374640000
--HSDV:0.014, VSDV:0.010, STATUS:FIXED, SATS:24, PDOP:1.936, HDOP:0.700, VDOP:1.805, TDOP:1.790, GDOP:0.738, NSDV:0.010, ESDV:0.010
--DT01-06-2021
--TM20:16:32
GPS,PN1785,LA41.283391956600,LN22.071936356600,EL207.512000,--K
--GS,PN1785,N 4593089.6456,E594156.2912,EL162.0101,--K
--GT,PN1785,SW1514,ST374644000,EW1514,ET374644000
--HSDV:0.028, VSDV:0.020, STATUS:FIXED, SATS:24, PDOP:1.942, HDOP:0.700, VDOP:1.811, TDOP:1.795, GDOP:0.741, NSDV:0.020, ESDV:0.020
--DT01-06-2021
--TM20:16:36
GPS,PN1786,LA41.283382111800,LN22.071929922800,EL207.549000,--K
--GS,PN1786,N 4593086.5891,E594154.8381,EL162.0470,--K
--GT,PN1786,SW1514,ST374652000,EW1514,ET374652000
--HSDV:0.014, VSDV:0.010, STATUS:FIXED, SATS:24, PDOP:1.942, HDOP:0.700, VDOP:1.811, TDOP:1.795, GDOP:0.741, NSDV:0.010, ESDV:0.010
--DT01-06-2021
--TM20:16:44
GPS,PN1787,LA41.283332606400,LN22.072004790800,EL207.892000,--P
--GS,PN1787,N 4593071.5433,E594172.4066,EL162.3899,--P
--GT,PN1787,SW1514,ST374676000,EW1514,ET374676000
--HSDV:0.014, VSDV:0.020, STATUS:FIXED, SATS:24, PDOP:1.945, HDOP:0.700, VDOP:1.815, TDOP:1.797, GDOP:0.744, NSDV:0.010, ESDV:0.010
--DT01-06-2021
--TM20:17:08
GPS,PN1788,LA41.283321231600,LN22.072010880800,EL208.039000,--P
--GS,PN1788,N 4593068.0527,E594173.8651,EL162.5369,--P
--GT,PN1788,SW1514,ST374681000,EW1514,ET374681000
--HSDV:0.014, VSDV:0.010, STATUS:FIXED, SATS:24, PDOP:1.945, HDOP:0.700, VDOP:1.815, TDOP:1.797, GDOP:0.744, NSDV:0.010, ESDV:0.010
--DT01-06-2021
--TM20:17:13
GPS,PN1789,LA41.283309189600,LN22.072005436400,EL208.104000,--P
--GS,PN1789,N 4593064.3215,E594172.6504,EL162.6018,--P
--GT,PN1789,SW1514,ST374685000,EW1514,ET374685000
--HSDV:0.014, VSDV:0.010, STATUS:FIXED, SATS:24, PDOP:1.945, HDOP:0.700, VDOP:1.815, TDOP:1.797, GDOP:0.744, NSDV:0.010, ESDV:0.010
--DT01-06-2021
--TM20:17:17
GPS,PN1790,LA41.283305415600,LN22.072016425400,EL208.024000,--P
--GS,PN1790,N 4593063.1904,E594175.2150,EL162.5218,--P
--GT,PN1790,SW1514,ST374689000,EW1514,ET374689000
--HSDV:0.014, VSDV:0.010, STATUS:FIXED, SATS:23, PDOP:1.945, HDOP:0.700, VDOP:1.815, TDOP:1.797, GDOP:0.744, NSDV:0.010, ESDV:0.010
--DT01-06-2021
--TM20:17:22
GPS,PN1791,LA41.283310245000,LN22.072031576000,EL207.997000,--P
--GS,PN1791,N 4593064.7260,E594178.7106,EL162.4949,--P
--GT,PN1791,SW1514,ST374694000,EW1514,ET374694000
--HSDV:0.014, VSDV:0.010, STATUS:FIXED, SATS:24, PDOP:1.945,

HDOP:0.700, VDOP:1.815, TDOP:1.797, GDOP:0.744, NSDV:0.010, ESDV:0.010
--DT01-06-2021
--TM20:17:26
GPS,PN1792,LA41.283317304000,LN22.072064624000,EL207.924000,--P
--GS,PN1792,N 4593067.0034,E594186.3496,EL162.4221,--P
--GT,PN1792,SW1514,ST374701000,EW1514,ET374701000
--HSDV:0.014, VSDV:0.010, STATUS:FIXED, SATS:24, PDOP:1.945, HDOP:0.700, VDOP:1.815, TDOP:1.797, GDOP:0.744, NSDV:0.010, ESDV:0.010
--DT01-06-2021
--TM20:17:33
GPS,PN1793,LA41.283331900800,LN22.071993444800,EL207.872000,--K
--GS,PN1793,N 4593071.2914,E594169.7771,EL162.3699,--K
--GT,PN1793,SW1514,ST374718000,EW1514,ET374718000
--HSDV:0.014, VSDV:0.020, STATUS:FIXED, SATS:24, PDOP:2.184, HDOP:0.700, VDOP:2.069, TDOP:1.975, GDOP:0.932, NSDV:0.010, ESDV:0.010
--DT01-06-2021
--TM20:17:50
GPS,PN1794,LA41.283325084200,LN22.071995480600,EL208.218000,--K
--GS,PN1794,N 4593069.1947,E594170.2767,EL162.7158,--K
--GT,PN1794,SW1514,ST374726000,EW1514,ET374726000
--HSDV:0.014, VSDV:0.010, STATUS:FIXED, SATS:24, PDOP:1.954, HDOP:0.700, VDOP:1.824, TDOP:1.804, GDOP:0.749, NSDV:0.010, ESDV:0.010
--DT01-06-2021
--TM20:17:58
GPS,PN1795,LA41.283319299000,LN22.071993623000,EL208.354000,--
--GS,PN1795,N 4593067.4044,E594169.8690,EL162.8518,--
--GT,PN1795,SW1514,ST374734000,EW1514,ET374734000
--HSDV:0.014, VSDV:0.010, STATUS:FIXED, SATS:24, PDOP:1.954, HDOP:0.700, VDOP:1.824, TDOP:1.804, GDOP:0.749, NSDV:0.010, ESDV:0.010
--DT01-06-2021
--TM20:18:07
GPS,PN1796,LA41.283314103000,LN22.071990937400,EL208.382000,--
--GS,PN1796,N 4593065.7934,E594169.2668,EL162.8797,--
--GT,PN1796,SW1514,ST374738000,EW1514,ET374738000
--HSDV:0.014, VSDV:0.020, STATUS:FIXED, SATS:23, PDOP:1.954, HDOP:0.700, VDOP:1.824, TDOP:1.804, GDOP:0.749, NSDV:0.010, ESDV:0.010
--DT01-06-2021
--TM20:18:10
GPS,PN1797,LA41.283345908400,LN22.072042163000,EL207.851000,--T
--GS,PN1797,N 4593075.7597,E594181.0237,EL162.3492,--T
--GT,PN1797,SW1514,ST374755000,EW1514,ET374755000
--HSDV:0.014, VSDV:0.020, STATUS:FIXED, SATS:24, PDOP:1.957, HDOP:0.700, VDOP:1.828, TDOP:1.807, GDOP:0.752, NSDV:0.010, ESDV:0.010
--DT01-06-2021
--TM20:18:27
GPS,PN1798,LA41.283352015800,LN22.072047254600,EL207.826000,--T
--GS,PN1798,N 4593077.6592,E594182.1804,EL162.3243,--T
--GT,PN1798,SW1514,ST374759000,EW1514,ET374759000
--HSDV:0.014, VSDV:0.010, STATUS:FIXED, SATS:24, PDOP:1.957, HDOP:0.700, VDOP:1.828, TDOP:1.807, GDOP:0.752, NSDV:0.010, ESDV:0.010
--DT01-06-2021
--TM20:18:32
GPS,PN1799,LA41.283354916800,LN22.072049985800,EL207.310000,--T
--GS,PN1799,N 4593078.5624,E594182.8024,EL161.8083,--T
--GT,PN1799,SW1514,ST374763000,EW1514,ET374763000
--HSDV:0.014, VSDV:0.010, STATUS:FIXED, SATS:24, PDOP:1.957, HDOP:0.700, VDOP:1.828, TDOP:1.807, GDOP:0.752, NSDV:0.010, ESDV:0.010
--DT01-06-2021
--TM20:18:35
GPS,PN1800,LA41.283305592000,LN22.072097280200,EL207.734000,--T
--GS,PN1800,N 4593063.4890,E594193.9730,EL162.2321,--T
--GT,PN1800,SW1514,ST374793000,EW1514,ET374793000
--HSDV:0.014, VSDV:0.010, STATUS:FIXED, SATS:24, PDOP:1.962, HDOP:0.700, VDOP:1.833, TDOP:1.811, GDOP:0.755, NSDV:0.010, ESDV:0.010
--DT01-06-2021
--TM20:19:05
GPS,PN1801,LA41.283301524000,LN22.072096088600,EL208.231000,--T
--GS,PN1801,N 4593062.2305,E594193.7129,EL162.7291,--T
--GT,PN1801,SW1514,ST374796000,EW1514,ET374796000
--HSDV:0.014, VSDV:0.010, STATUS:FIXED, SATS:24, PDOP:1.962, HDOP:0.700, VDOP:1.833, TDOP:1.811, GDOP:0.755, NSDV:0.010, ESDV:0.010
--DT01-06-2021
--TM20:19:08
GPS,PN1802,LA41.283297020400,LN22.072094054000,EL208.118000,--T
--GS,PN1802,N 4593060.8350,E594193.2590,EL162.6161,--T
--GT,PN1802,SW1514,ST374799000,EW1514,ET374799000
--HSDV:0.014, VSDV:0.010, STATUS:FIXED, SATS:24, PDOP:1.962, HDOP:0.700, VDOP:1.833, TDOP:1.811, GDOP:0.755, NSDV:0.010, ESDV:0.010
--DT01-06-2021
--TM20:19:11
GPS,PN1803,LA41.283326160600,LN22.072116274400,EL207.779000,--T
--GS,PN1803,N 4593069.8916,E594198.2972,EL162.2774,--T
--GT,PN1803,SW1514,ST374808000,EW1514,ET374808000
--HSDV:0.014, VSDV:0.020, STATUS:FIXED, SATS:24, PDOP:2.200, HDOP:0.700, VDOP:2.086, TDOP:1.989, GDOP:0.941, NSDV:0.010, ESDV:0.010
--DT01-06-2021
--TM20:19:20
GPS,PN1804,LA41.283336193200,LN22.072121402000,EL207.035000,--T
--GS,PN1804,N 4593073.0020,E594199.4465,EL161.5335,--T
--GT,PN1804,SW1514,ST374813000,EW1514,ET374813000
--HSDV:0.014, VSDV:0.010, STATUS:FIXED, SATS:24, PDOP:1.967, HDOP:0.700, VDOP:1.838, TDOP:1.815, GDOP:0.758, NSDV:0.010, ESDV:0.010
--DT01-06-2021
--TM20:19:25
GPS,PN1805,LA41.283311175600,LN22.072212615800,EL206.966000,--T
--GS,PN1805,N 4593065.5600,E594220.7091,EL161.4647,--T
--GT,PN1805,SW1514,ST374834000,EW1514,ET374834000
--HSDV:0.014, VSDV:0.020, STATUS:FIXED, SATS:24, PDOP:1.969, HDOP:0.700, VDOP:1.840, TDOP:1.816, GDOP:0.759, NSDV:0.010, ESDV:0.010
--DT01-06-2021
--TM20:19:46
GPS,PN1806,LA41.283307379400,LN22.072213506800,EL207.216000,--T
--GS,PN1806,N 4593064.3916,E594220.9310,EL161.7147,--T
--GT,PN1806,SW1514,ST374840000,EW1514,ET374840000
--HSDV:0.014, VSDV:0.010, STATUS:FIXED, SATS:24, PDOP:1.969, HDOP:0.700, VDOP:1.840, TDOP:1.816, GDOP:0.759, NSDV:0.010, ESDV:0.010
--DT01-06-2021
--TM20:19:52
GPS,PN1807,LA41.283280037400,LN22.072200750800,EL207.702000,--K
--GS,PN1807,N 4593055.9183,E594218.0814,EL162.2004,--K
--GT,PN1807,SW1514,ST374852000,EW1514,ET374852000
--HSDV:0.014, VSDV:0.010, STATUS:FIXED, SATS:24, PDOP:1.969, HDOP:0.700, VDOP:1.840, TDOP:1.816, GDOP:0.759, NSDV:0.010, ESDV:0.010
--DT01-06-2021
--TM20:20:04
GPS,PN1808,LA41.283265920000,LN22.072197541400,EL207.546000,--
--GS,PN1808,N 4593051.5535,E594217.3935,EL162.0443,--
--GT,PN1808,SW1514,ST374859000,EW1514,ET374859000
--HSDV:0.014, VSDV:0.010, STATUS:FIXED, SATS:24, PDOP:1.969, HDOP:0.700, VDOP:1.840, TDOP:1.816, GDOP:0.759, NSDV:0.010, ESDV:0.010
--DT01-06-2021
--TM20:20:12
GPS,PN1809,LA41.283244575600,LN22.072292747600,EL207.485000,--
--GS,PN1809,N 4593045.2567,E594239.5677,EL161.9835,--
--GT,PN1809,SW1514,ST374887000,EW1514,ET374887000
--HSDV:0.014, VSDV:0.010, STATUS:FIXED, SATS:24, PDOP:1.977, HDOP:0.700, VDOP:1.849, TDOP:1.823, GDOP:0.764, NSDV:0.010, ESDV:0.010
--DT01-06-2021
--TM20:20:39
GPS,PN1810,LA41.283250024200,LN22.072295114000,EL207.513000,--K
--GS,PN1810,N 4593046.9447,E594240.0948,EL162.0116,--K
--GT,PN1810,SW1514,ST374894000,EW1514,ET374894000
--HSDV:0.014, VSDV:0.010, STATUS:FIXED, SATS:24, PDOP:1.977, HDOP:0.700, VDOP:1.849, TDOP:1.823, GDOP:0.764, NSDV:0.010, ESDV:0.010
--DT01-06-2021
--TM20:20:46
GPS,PN1811,LA41.283276829200,LN22.072308014600,EL207.343000,--T
--GS,PN1811,N 4593055.2527,E594242.9801,EL161.8418,--T
--GT,PN1811,SW1514,ST374906000,EW1514,ET374906000
--HSDV:0.014, VSDV:0.010, STATUS:FIXED, SATS:24, PDOP:1.977,

HDOP:0.700, VDOP:1.849, TDOP:1.823, GDOP:0.764, NSDV:0.010, ESDV:0.010
--DT01-06-2021
--TM20:20:58
GPS,PN1812,LA41.283284919600,LN22.072312010600,EL206.888000,--T
--GS,PN1812,N 4593057.7606,E594243.8747,EL161.3869,--T
--GT,PN1812,SW1514,ST374912000,EW1514,ET374912000
--HSDV:0.014, VSDV:0.010, STATUS:FIXED, SATS:24, PDOP:1.977, HDOP:0.700, VDOP:1.849, TDOP:1.823, GDOP:0.764, NSDV:0.010, ESDV:0.010
--DT01-06-2021
--TM20:21:04
GPS,PN1813,LA41.283256350600,LN22.072412175800,EL206.570000,--T
--GS,PN1813,N 4593049.2502,E594267.2284,EL161.0691,--T
--GT,PN1813,SW1514,ST374935000,EW1514,ET374935000
--HSDV:0.014, VSDV:0.020, STATUS:FIXED, SATS:24, PDOP:1.984, HDOP:0.700, VDOP:1.856, TDOP:1.828, GDOP:0.769, NSDV:0.010, ESDV:0.010
--DT01-06-2021
--TM20:21:27
GPS,PN1814,LA41.283253363800,LN22.072412022200,EL207.011000,--T
--GS,PN1814,N 4593048.3283,E594267.2048,EL161.5101,--T
--GT,PN1814,SW1514,ST374941000,EW1514,ET374941000
--HSDV:0.014, VSDV:0.010, STATUS:FIXED, SATS:24, PDOP:1.985, HDOP:0.700, VDOP:1.858, TDOP:1.830, GDOP:0.770, NSDV:0.010, ESDV:0.010
--DT01-06-2021
--TM20:21:33
GPS,PN1815,LA41.283249710400,LN22.072410543800,EL207.144000,--T
--GS,PN1815,N 4593047.1968,E594266.8764,EL161.6431,--T
--GT,PN1815,SW1514,ST374949000,EW1514,ET374949000
--HSDV:0.014, VSDV:0.010, STATUS:FIXED, SATS:24, PDOP:1.985, HDOP:0.700, VDOP:1.858, TDOP:1.830, GDOP:0.770, NSDV:0.010, ESDV:0.010
--DT01-06-2021
--TM20:21:41
GPS,PN1816,LA41.283225032400,LN22.072410591200,EL207.094000,--K
--GS,PN1816,N 4593039.5840,E594266.9866,EL161.5929,--K
--GT,PN1816,SW1514,ST374959000,EW1514,ET374959000
--HSDV:0.014, VSDV:0.010, STATUS:FIXED, SATS:23, PDOP:1.988, HDOP:0.700, VDOP:1.861, TDOP:1.832, GDOP:0.772, NSDV:0.010, ESDV:0.010
--DT01-06-2021
--TM20:21:51
GPS,PN1817,LA41.283220798200,LN22.072409863400,EL207.325000,--K
--GS,PN1817,N 4593038.2756,E594266.8348,EL161.8238,--K
--GT,PN1817,SW1514,ST374963000,EW1514,ET374963000
--HSDV:0.014, VSDV:0.010, STATUS:FIXED, SATS:24, PDOP:1.988, HDOP:0.700, VDOP:1.861, TDOP:1.832, GDOP:0.772, NSDV:0.010, ESDV:0.010
--DT01-06-2021
--TM20:21:55
GPS,PN1818,LA41.283217096800,LN22.072407503600,EL207.460000,--
--GS,PN1818,N 4593037.1267,E594266.3022,EL161.9588,--
--GT,PN1818,SW1514,ST374968000,EW1514,ET374968000
--HSDV:0.014, VSDV:0.010, STATUS:FIXED, SATS:24, PDOP:1.988, HDOP:0.700, VDOP:1.861, TDOP:1.832, GDOP:0.772, NSDV:0.010, ESDV:0.010
--DT01-06-2021
--TM20:22:00
GPS,PN1819,LA41.283213178800,LN22.072406149400,EL207.073000,--
--GS,PN1819,N 4593035.9139,E594266.0037,EL161.5718,--
--GT,PN1819,SW1514,ST374972000,EW1514,ET374972000
--HSDV:0.014, VSDV:0.010, STATUS:FIXED, SATS:24, PDOP:1.988, HDOP:0.700, VDOP:1.861, TDOP:1.832, GDOP:0.772, NSDV:0.010, ESDV:0.010
--DT01-06-2021
--TM20:22:04
GPS,PN1820,LA41.283185308800,LN22.072564206800,EL206.408000,--K
--GS,PN1820,N 4593027.7942,E594302.7861,EL160.9072,--K
--GT,PN1820,SW1514,ST375004000,EW1514,ET375004000
--HSDV:0.014, VSDV:0.010, STATUS:FIXED, SATS:23, PDOP:1.993, HDOP:0.700, VDOP:1.866, TDOP:1.836, GDOP:0.775, NSDV:0.010, ESDV:0.010
--DT01-06-2021
--TM20:22:36
GPS,PN1821,LA41.283180501600,LN22.072564439600,EL206.601000,--K
--GS,PN1821,N 4593026.3120,E594302.8594,EL161.1002,--K
--GT,PN1821,SW1514,ST375008000,EW1514,ET375008000
--HSDV:0.014, VSDV:0.010, STATUS:FIXED, SATS:24, PDOP:1.993, HDOP:0.700, VDOP:1.866, TDOP:1.836, GDOP:0.775, NSDV:0.010, ESDV:0.010
--DT01-06-2021
--TM20:22:40
GPS,PN1822,LA41.283173323200,LN22.072560774800,EL206.656000,--
--GS,PN1822,N 4593024.0864,E594302.0380,EL161.1551,--
--GT,PN1822,SW1514,ST375014000,EW1514,ET375014000
--HSDV:0.014, VSDV:0.010, STATUS:FIXED, SATS:24, PDOP:1.993, HDOP:0.700, VDOP:1.866, TDOP:1.836, GDOP:0.775, NSDV:0.010, ESDV:0.010
--DT01-06-2021
--TM20:22:46
GPS,PN1823,LA41.283208096200,LN22.072576549400,EL206.646000,--
--GS,PN1823,N 4593034.8612,E594305.5580,EL161.1455,--
--GT,PN1823,SW1514,ST375032000,EW1514,ET375032000
--HSDV:0.014, VSDV:0.010, STATUS:FIXED, SATS:24, PDOP:1.997, HDOP:0.700, VDOP:1.870, TDOP:1.839, GDOP:0.778, NSDV:0.010, ESDV:0.010
--DT01-06-2021
--TM20:23:04
GPS,PN1824,LA41.283213173400,LN22.072580111600,EL205.666000,--
--GS,PN1824,N 4593036.4383,E594306.3641,EL160.1655,--
--GT,PN1824,SW1514,ST375038000,EW1514,ET375038000
--HSDV:0.014, VSDV:0.010, STATUS:FIXED, SATS:24, PDOP:1.997, HDOP:0.700, VDOP:1.870, TDOP:1.839, GDOP:0.778, NSDV:0.010, ESDV:0.010
--DT01-06-2021
--TM20:23:10
GPS,PN1825,LA41.283163746000,LN22.072638218600,EL206.144000,--
--GS,PN1825,N 4593021.3662,E594320.0440,EL160.6434,--
--GT,PN1825,SW1514,ST375091000,EW1514,ET375091000
--HSDV:0.014, VSDV:0.010, STATUS:FIXED, SATS:24, PDOP:2.003, HDOP:0.700, VDOP:1.877, TDOP:1.844, GDOP:0.782, NSDV:0.010, ESDV:0.010
--DT01-06-2021
--TM20:24:03
GPS,PN1826,LA41.283158793000,LN22.072633832000,EL206.459000,--
--GS,PN1826,N 4593019.8250,E594319.0462,EL160.9583,--
--GT,PN1826,SW1514,ST375100000,EW1514,ET375100000
--HSDV:0.014, VSDV:0.010, STATUS:FIXED, SATS:24, PDOP:2.003, HDOP:0.700, VDOP:1.877, TDOP:1.844, GDOP:0.782, NSDV:0.010, ESDV:0.010
--DT01-06-2021
--TM20:24:12
GPS,PN1827,LA41.283186861600,LN22.072662125000,EL205.891000,--
--GS,PN1827,N 4593028.5694,E594325.4975,EL160.3907,--
--GT,PN1827,SW1514,ST375119000,EW1514,ET375119000
--HSDV:0.014, VSDV:0.020, STATUS:FIXED, SATS:24, PDOP:2.003, HDOP:0.700, VDOP:1.877, TDOP:1.844, GDOP:0.782, NSDV:0.010, ESDV:0.010
--DT01-06-2021
--TM20:24:32
GPS,PN1828,LA41.283191115600,LN22.072663869200,EL205.232000,--
--GS,PN1828,N 4593029.8870,E594325.8851,EL159.7317,--
--GT,PN1828,SW1514,ST375126000,EW1514,ET375126000
--HSDV:0.014, VSDV:0.020, STATUS:FIXED, SATS:24, PDOP:2.008, HDOP:0.700, VDOP:1.882, TDOP:1.848, GDOP:0.785, NSDV:0.010, ESDV:0.010
--DT01-06-2021
--TM20:24:38
GPS,PN1829,LA41.283155859600,LN22.072759259000,EL205.558000,--P
--GS,PN1829,N 4593019.2995,E594348.1579,EL160.0579,--P
--GT,PN1829,SW1514,ST375164000,EW1514,ET375164000
--HSDV:0.014, VSDV:0.010, STATUS:FIXED, SATS:23, PDOP:2.012, HDOP:0.700, VDOP:1.886, TDOP:1.851, GDOP:0.788, NSDV:0.010, ESDV:0.010
--DT01-06-2021
--TM20:25:16
GPS,PN1830,LA41.283161303400,LN22.072773495800,EL205.562000,--P
--GS,PN1830,N 4593021.0219,E594351.4391,EL160.0620,--P
--GT,PN1830,SW1514,ST375170000,EW1514,ET375170000
--HSDV:0.014, VSDV:0.020, STATUS:FIXED, SATS:23, PDOP:2.049, HDOP:0.800, VDOP:1.886, TDOP:1.891, GDOP:0.788, NSDV:0.010, ESDV:0.010
--DT01-06-2021
--TM20:25:22
GPS,PN1831,LA41.283171900600,LN22.072784911400,EL205.610000,--P
--GS,PN1831,N 4593024.3256,E594354.0449,EL160.1101,--P
--GT,PN1831,SW1514,ST375177000,EW1514,ET375177000
--HSDV:0.014, VSDV:0.020, STATUS:FIXED, SATS:23, PDOP:2.113,

HDOP:0.800, VDOP:1.956, TDOP:1.941, GDOP:0.836, NSDV:0.010, ESDV:0.010
--DT01-06-2021
--TM20:25:29
GPS,PN1832,LA41.283183174600,LN22.072790096000,EL205.691000,--P
--GS,PN1832,N 4593027.8192,E594355.2024,EL160.1912,--P
--GT,PN1832,SW1514,ST375183000,EW1514,ET375183000
--HSDV:0.014, VSDV:0.020, STATUS:FIXED, SATS:24, PDOP:2.015, HDOP:0.700, VDOP:1.889, TDOP:1.853, GDOP:0.790, NSDV:0.010, ESDV:0.010
--DT01-06-2021
--TM20:25:35
GPS,PN1833,LA41.283180677400,LN22.072802500400,EL205.763000,--P
--GS,PN1833,N 4593027.0863,E594358.0904,EL160.2633,--P
--GT,PN1833,SW1514,ST375189000,EW1514,ET375189000
--HSDV:0.014, VSDV:0.010, STATUS:FIXED, SATS:24, PDOP:2.015, HDOP:0.700, VDOP:1.889, TDOP:1.853, GDOP:0.790, NSDV:0.010, ESDV:0.010
--DT01-06-2021
--TM20:25:42
GPS,PN1834,LA41.283168787200,LN22.072797702200,EL205.625000,--P
--GS,PN1834,N 4593023.4038,E594357.0250,EL160.1251,--P
--GT,PN1834,SW1514,ST375196000,EW1514,ET375196000
--HSDV:0.014, VSDV:0.010, STATUS:FIXED, SATS:24, PDOP:2.015, HDOP:0.700, VDOP:1.889, TDOP:1.853, GDOP:0.790, NSDV:0.010, ESDV:0.010
--DT01-06-2021
--TM20:25:48
GPS,PN1835,LA41.283156403200,LN22.072794496400,EL205.507000,--P
--GS,PN1835,N 4593019.5738,E594356.3311,EL160.0070,--P
--GT,PN1835,SW1514,ST375202000,EW1514,ET375202000
--HSDV:0.014, VSDV:0.010, STATUS:FIXED, SATS:24, PDOP:2.015, HDOP:0.700, VDOP:1.889, TDOP:1.853, GDOP:0.790, NSDV:0.010, ESDV:0.010
--DT01-06-2021
--TM20:25:54
GPS,PN1836,LA41.283145720800,LN22.072796772800,EL205.411000,--P
--GS,PN1836,N 4593016.2853,E594356.9022,EL159.9109,--P
--GT,PN1836,SW1514,ST375209000,EW1514,ET375209000
--HSDV:0.014, VSDV:0.010, STATUS:FIXED, SATS:23, PDOP:2.015, HDOP:0.700, VDOP:1.889, TDOP:1.853, GDOP:0.790, NSDV:0.010, ESDV:0.010
--DT01-06-2021
--TM20:26:01
GPS,PN1837,LA41.283129445200,LN22.072776796400,EL205.407000,--
--GS,PN1837,N 4593011.2040,E594352.3330,EL159.9067,--
--GT,PN1837,SW1514,ST375234000,EW1514,ET375234000
--HSDV:0.014, VSDV:0.020, STATUS:FIXED, SATS:23, PDOP:2.093, HDOP:0.700, VDOP:1.972, TDOP:1.913, GDOP:0.849, NSDV:0.010, ESDV:0.010
--DT01-06-2021
--TM20:26:27
GPS,PN1838,LA41.283127337400,LN22.072776410600,EL205.715000,--
--GS,PN1838,N 4593010.5526,E594352.2520,EL160.2147,--
--GT,PN1838,SW1514,ST375240000,EW1514,ET375240000
--HSDV:0.014, VSDV:0.020, STATUS:FIXED, SATS:21, PDOP:2.021, HDOP:0.700, VDOP:1.896, TDOP:1.858, GDOP:0.795, NSDV:0.010, ESDV:0.010
--DT01-06-2021
--TM20:26:32
GPS,PN1839,LA41.283106299600,LN22.072861173200,EL205.253000,--
--GS,PN1839,N 4593004.3192,E594372.0021,EL159.7529,--
--GT,PN1839,SW1514,ST375264000,EW1514,ET375264000
--HSDV:0.014, VSDV:0.020, STATUS:FIXED, SATS:23, PDOP:2.023, HDOP:0.700, VDOP:1.898, TDOP:1.860, GDOP:0.796, NSDV:0.010, ESDV:0.010
--DT01-06-2021
--TM20:26:57
GPS,PN1840,LA41.283102452400,LN22.072860369200,EL205.409000,--
--GS,PN1840,N 4593003.1299,E594371.8311,EL159.9089,--
--GT,PN1840,SW1514,ST375274000,EW1514,ET375274000
--HSDV:0.014, VSDV:0.020, STATUS:FIXED, SATS:23, PDOP:2.129, HDOP:0.800, VDOP:1.973, TDOP:1.953, GDOP:0.848, NSDV:0.010, ESDV:0.010
--DT01-06-2021
--TM20:27:06
GPS,PN1841,LA41.283133408200,LN22.072856475800,EL205.412000,--
--GS,PN1841,N 4593012.6676,E594370.8032,EL159.9121,--
--GT,PN1841,SW1514,ST375292000,EW1514,ET375292000
--HSDV:0.014, VSDV:0.020, STATUS:FIXED, SATS:20, PDOP:2.316, HDOP:0.800, VDOP:2.173, TDOP:2.134, GDOP:0.898, NSDV:0.010, ESDV:0.010
--DT01-06-2021
--TM20:27:24
GPS,PN1842,LA41.283136290600,LN22.072856899400,EL205.293000,--
--GS,PN1842,N 4593013.5581,E594370.8899,EL159.7931,--
--GT,PN1842,SW1514,ST375304000,EW1514,ET375304000
--HSDV:0.022, VSDV:0.030, STATUS:FIXED, SATS:18, PDOP:2.933, HDOP:0.800, VDOP:2.822, TDOP:2.619, GDOP:1.321, NSDV:0.020, ESDV:0.010
--DT01-06-2021
--TM20:27:36
GPS,PN1843,LA41.283093971400,LN22.072918923800,EL205.193000,--PROPUST
--GS,PN1843,N 4593000.6908,E594385.4503,EL159.6931,--PROPUST
--GT,PN1843,SW1514,ST375361000,EW1514,ET375361000
--HSDV:0.022, VSDV:0.020, STATUS:FIXED, SATS:16, PDOP:2.446, HDOP:1.200, VDOP:2.131, TDOP:2.271, GDOP:0.907, NSDV:0.020, ESDV:0.010
--DT01-06-2021
--TM20:28:33
GPS,PN1844,LA41.283094306200,LN22.072918547000,EL205.236000,--PROPUST
--GS,PN1844,N 4593000.7930,E594385.3615,EL159.7361,--PROPUST
--GT,PN1844,SW1514,ST375368000,EW1514,ET375368000
--HSDV:0.022, VSDV:0.020, STATUS:FIXED, SATS:20, PDOP:2.183, HDOP:0.800, VDOP:2.031, TDOP:1.991, GDOP:0.896, NSDV:0.020, ESDV:0.010
--DT01-06-2021
--TM20:28:40
GPS,PN1845,LA41.283091504800,LN22.072931654000,EL205.243000,--PROPUST
--GS,PN1845,N 4592999.9684,E594388.4137,EL159.7431,--PROPUST
--GT,PN1845,SW1514,ST375381000,EW1514,ET375381000
--HSDV:0.022, VSDV:0.030, STATUS:FIXED, SATS:17, PDOP:2.578, HDOP:1.600, VDOP:2.021, TDOP:2.436, GDOP:0.844, NSDV:0.020, ESDV:0.010
--DT01-06-2021
--TM20:28:53
GPS,PN1846,LA41.283108714000,LN22.072940316200,EL205.216000,--
--GS,PN1846,N 4593005.3035,E594390.3541,EL159.7163,--
--GT,PN1846,SW1514,ST375406000,EW1514,ET375406000
--HSDV:0.022, VSDV:0.030, STATUS:FIXED, SATS:21, PDOP:2.514, HDOP:0.800, VDOP:2.383, TDOP:2.322, GDOP:0.962, NSDV:0.020, ESDV:0.010
--DT01-06-2021
--TM20:29:18
GPS,PN1847,LA41.283109479000,LN22.072940359400,EL204.750000,--
--GS,PN1847,N 4593005.5396,E594390.3611,EL159.2503,--
--GT,PN1847,SW1514,ST375415000,EW1514,ET375415000
--HSDV:0.036, VSDV:0.040, STATUS:FIXED, SATS:15, PDOP:2.988, HDOP:1.600, VDOP:2.523, TDOP:2.790, GDOP:1.069, NSDV:0.030, ESDV:0.020
--DT01-06-2021
--TM20:29:27
GPS,PN1848,LA41.283091255200,LN22.073029887800,EL204.988000,--
--GS,PN1848,N 4593000.1888,E594411.2057,EL159.4885,--
--GT,PN1848,SW1514,ST375438000,EW1514,ET375438000
--HSDV:0.014, VSDV:0.030, STATUS:FIXED, SATS:23, PDOP:2.594, HDOP:0.700, VDOP:2.498, TDOP:2.349, GDOP:1.100, NSDV:0.010, ESDV:0.010
--DT01-06-2021
--TM20:29:50
GPS,PN1849,LA41.283099020400,LN22.073033890400,EL204.936000,--
--GS,PN1849,N 4593002.5964,E594412.1031,EL159.4366,--
--GT,PN1849,SW1514,ST375444000,EW1514,ET375444000
--HSDV:0.014, VSDV:0.020, STATUS:FIXED, SATS:24, PDOP:2.039, HDOP:0.700, VDOP:1.915, TDOP:1.872, GDOP:0.809, NSDV:0.010, ESDV:0.010
--DT01-06-2021
--TM20:29:56
GPS,PN1850,LA41.283055786800,LN22.073052673400,EL205.047000,--
--GS,PN1850,N 4592989.3162,E594416.6349,EL159.5473,--
--GT,PN1850,SW1514,ST375462000,EW1514,ET375462000
--HSDV:0.014, VSDV:0.020, STATUS:FIXED, SATS:23, PDOP:2.040, HDOP:0.700, VDOP:1.916, TDOP:1.873, GDOP:0.809, NSDV:0.010, ESDV:0.010
--DT01-06-2021
--TM20:30:14
GPS,PN1851,LA41.283052185000,LN22.073050623800,EL205.288000,--
--GS,PN1851,N 4592988.1989,E594416.1739,EL159.7883,--
--GT,PN1851,SW1514,ST375469000,EW1514,ET375469000
--HSDV:0.014, VSDV:0.020, STATUS:FIXED, SATS:23, PDOP:2.076,

HDOP:0.800, VDOP:1.916, TDOP:1.912, GDOP:0.809, NSDV:0.010, ESDV:0.010
--DT01-06-2021
--TM20:30:21
GPS,PN1852,LA41.283043130400,LN22.073101891400,EL204.993000,--
--GS,PN1852,N 4592985.5609,E594428.1048,EL159.4935,--
--
GT,PN1852,SW1514,ST375488000,EW1514,ET375488000
--HSDV:0.022, VSDV:0.030, STATUS:FIXED, SATS:23, PDOP:2.235, HDOP:0.800, VDOP:2.087, TDOP:2.061, GDOP:0.864, NSDV:0.010, ESDV:0.020
--DT01-06-2021
--TM20:30:40
GPS,PN1853,LA41.283038146200,LN22.073100907400,EL205.432000,--
--GS,PN1853,N 4592984.0203,E594427.8966,EL159.9324,--
--
GT,PN1853,SW1514,ST375492000,EW1514,ET375492000
--HSDV:0.014, VSDV:0.020, STATUS:FIXED, SATS:24, PDOP:2.078, HDOP:0.800, VDOP:1.918, TDOP:1.913, GDOP:0.811, NSDV:0.010, ESDV:0.010
--DT01-06-2021
--TM20:30:44
GPS,PN1854,LA41.283032454600,LN22.073099393600,EL205.397000,--
--GS,PN1854,N 4592982.2599,E594427.5683,EL159.8974,--
--
GT,PN1854,SW1514,ST375497000,EW1514,ET375497000
--HSDV:0.014, VSDV:0.020, STATUS:FIXED, SATS:24, PDOP:2.078, HDOP:0.800, VDOP:1.918, TDOP:1.913, GDOP:0.811, NSDV:0.010, ESDV:0.010
--DT01-06-2021
--TM20:30:49
GPS,PN1855,LA41.283072144000,LN22.073103947600,EL205.067000,--
--GS,PN1855,N 4592994.5175,E594428.4650,EL159.5677,--
--
GT,PN1855,SW1514,ST375515000,EW1514,ET375515000
--HSDV:0.014, VSDV:0.020, STATUS:FIXED, SATS:24, PDOP:2.080, HDOP:0.800, VDOP:1.920, TDOP:1.915, GDOP:0.813, NSDV:0.010, ESDV:0.010
--DT01-06-2021
--TM20:31:07
GPS,PN1856,LA41.283076444200,LN22.073105618000,EL205.076000,--
--GS,PN1856,N 4592995.8491,E594428.8353,EL159.5768,--
--
GT,PN1856,SW1514,ST375521000,EW1514,ET375521000
--HSDV:0.014, VSDV:0.020, STATUS:FIXED, SATS:24, PDOP:2.080, HDOP:0.800, VDOP:1.920, TDOP:1.915, GDOP:0.813, NSDV:0.010, ESDV:0.010
--DT01-06-2021
--TM20:31:13
GPS,PN1857,LA41.283041068800,LN22.073213377400,EL205.132000,--
--GS,PN1857,N 4592985.2625,E594453.9787,EL159.6329,--
--
GT,PN1857,SW1514,ST375549000,EW1514,ET375549000
--HSDV:0.014, VSDV:0.020, STATUS:FIXED, SATS:24, PDOP:2.082, HDOP:0.800, VDOP:1.922, TDOP:1.916, GDOP:0.814, NSDV:0.010, ESDV:0.010
--DT01-06-2021
--TM20:31:41
GPS,PN1858,LA41.283047381400,LN22.073216867600,EL205.350000,--
--GS,PN1858,N 4592987.2204,E594454.7630,EL159.8510,--
--
GT,PN1858,SW1514,ST375555000,EW1514,ET375555000
--HSDV:0.014, VSDV:0.020, STATUS:FIXED, SATS:24, PDOP:2.082, HDOP:0.800, VDOP:1.922, TDOP:1.916, GDOP:0.814, NSDV:0.010, ESDV:0.010
--DT01-06-2021
--TM20:31:47
GPS,PN1859,LA41.283023216400,LN22.073182337600,EL205.201000,--K
--GS,PN1859,N 4592979.6612,E594446.8491,EL159.7017,--K
--
GT,PN1859,SW1514,ST375597000,EW1514,ET375597000
--HSDV:0.014, VSDV:0.020, STATUS:FIXED, SATS:25, PDOP:2.082, HDOP:0.800, VDOP:1.922, TDOP:1.916, GDOP:0.814, NSDV:0.010, ESDV:0.010
--DT01-06-2021
--TM20:32:29
GPS,PN1860,LA41.283017838600,LN22.073180080400,EL205.633000,--K
--GS,PN1860,N 4592977.9954,E594446.3471,EL160.1336,--K
--
GT,PN1860,SW1514,ST375602000,EW1514,ET375602000
--HSDV:0.014, VSDV:0.020, STATUS:FIXED, SATS:25, PDOP:2.086, HDOP:0.800, VDOP:1.926, TDOP:1.918, GDOP:0.818, NSDV:0.010, ESDV:0.010
--DT01-06-2021
--TM20:32:34
GPS,PN1861,LA41.283014375400,LN22.073180042600,EL205.499000,--
--GS,PN1861,N 4592976.9269,E594446.3523,EL159.9996,--
--
GT,PN1861,SW1514,ST375619000,EW1514,ET375619000
--HSDV:0.014, VSDV:0.020, STATUS:FIXED, SATS:25, PDOP:2.086, HDOP:0.800, VDOP:1.926, TDOP:1.918, GDOP:0.818, NSDV:0.010, ESDV:0.010
--DT01-06-2021
--TM20:32:52
GPS,PN1862,LA41.283001218600,LN22.073287403000,EL205.423000,--K
--GS,PN1862,N 4592973.1934,E594471.3137,EL159.9239,--K
--
GT,PN1862,SW1514,ST375663000,EW1514,ET375663000
--HSDV:0.014, VSDV:0.020, STATUS:FIXED, SATS:25, PDOP:2.088, HDOP:0.800, VDOP:1.929, TDOP:1.920, GDOP:0.821, NSDV:0.010, ESDV:0.010
--DT01-06-2021
--TM20:33:35
GPS,PN1863,LA41.282992150200,LN22.073285878400,EL206.287000,--K
--GS,PN1863,N 4592970.3912,E594470.9965,EL160.7879,--K
--
GT,PN1863,SW1514,ST375672000,EW1514,ET375672000
--HSDV:0.014, VSDV:0.020, STATUS:FIXED, SATS:25, PDOP:2.088, HDOP:0.800, VDOP:1.929, TDOP:1.920, GDOP:0.821, NSDV:0.010, ESDV:0.010
--DT01-06-2021
--TM20:33:44
GPS,PN1864,LA41.282985208800,LN22.073281773200,EL206.178000,--
--GS,PN1864,N 4592968.2375,E594470.0721,EL160.6788,--
--
GT,PN1864,SW1514,ST375690000,EW1514,ET375690000
--HSDV:0.014, VSDV:0.020, STATUS:FIXED, SATS:25, PDOP:2.088, HDOP:0.800, VDOP:1.929, TDOP:1.920, GDOP:0.821, NSDV:0.010, ESDV:0.010
--DT01-06-2021
--TM20:34:02
GPS,PN1865,LA41.283026523000,LN22.073299994600,EL205.363000,--
--GS,PN1865,N 4592981.0377,E594474.1332,EL159.8642,--
--
GT,PN1865,SW1514,ST375710000,EW1514,ET375710000
--HSDV:0.014, VSDV:0.020, STATUS:FIXED, SATS:25, PDOP:2.243, HDOP:0.800, VDOP:2.095, TDOP:2.054, GDOP:0.899, NSDV:0.010, ESDV:0.010
--DT01-06-2021
--TM20:34:22
GPS,PN1866,LA41.283036205800,LN22.073303830400,EL205.543000,--
--GS,PN1866,N 4592984.0363,E594474.9841,EL160.0443,--
--
GT,PN1866,SW1514,ST375717000,EW1514,ET375717000
--HSDV:0.014, VSDV:0.020, STATUS:FIXED, SATS:25, PDOP:2.090, HDOP:0.800, VDOP:1.931, TDOP:1.921, GDOP:0.823, NSDV:0.010, ESDV:0.010
--DT01-06-2021
--TM20:34:29
GPS,PN1867,LA41.283013763400,LN22.073414177600,EL205.031000,--
--GS,PN1867,N 4592977.4474,E594500.6760,EL159.5326,--
--
GT,PN1867,SW1514,ST375747000,EW1514,ET375747000
--HSDV:0.014, VSDV:0.020, STATUS:FIXED, SATS:24, PDOP:2.201, HDOP:0.800, VDOP:2.051, TDOP:2.033, GDOP:0.845, NSDV:0.010, ESDV:0.010
--DT01-06-2021
--TM20:34:59
GPS,PN1868,LA41.283021039600,LN22.073417232800,EL205.257000,--
--GS,PN1868,N 4592979.7013,E594501.3555,EL159.7587,--
--
GT,PN1868,SW1514,ST375752000,EW1514,ET375752000
--HSDV:0.014, VSDV:0.020, STATUS:FIXED, SATS:25, PDOP:2.091, HDOP:0.800, VDOP:1.932, TDOP:1.922, GDOP:0.824, NSDV:0.010, ESDV:0.010
--DT01-06-2021
--TM20:35:04
GPS,PN1869,LA41.282988426000,LN22.073403245600,EL205.245000,--K
--GS,PN1869,N 4592969.5980,E594498.2417,EL159.7464,--K
--
GT,PN1869,SW1514,ST375779000,EW1514,ET375779000
--HSDV:0.014, VSDV:0.020, STATUS:FIXED, SATS:24, PDOP:2.091, HDOP:0.800, VDOP:1.932, TDOP:1.921, GDOP:0.825, NSDV:0.010, ESDV:0.010
--DT01-06-2021
--TM20:35:31
GPS,PN1870,LA41.282980695600,LN22.073403846800,EL205.622000,--K
--GS,PN1870,N 4592967.2151,E594498.4124,EL160.1233,--K
--
GT,PN1870,SW1514,ST375784000,EW1514,ET375784000
--HSDV:0.014, VSDV:0.020, STATUS:FIXED, SATS:23, PDOP:2.091, HDOP:0.800, VDOP:1.932, TDOP:1.921, GDOP:0.825, NSDV:0.010, ESDV:0.010
--DT01-06-2021
--TM20:35:36
GPS,PN1871,LA41.282971576200,LN22.073402212400,EL205.688000,--
--GS,PN1871,N 4592964.3969,E594498.0699,EL160.1892,--
--
GT,PN1871,SW1514,ST375799000,EW1514,ET375799000
--HSDV:0.014, VSDV:0.020, STATUS:FIXED, SATS:24, PDOP:2.092,

HDOP:0.800, VDOP:1.933, TDOP:1.922, GDOP:0.825, NSDV:0.010, ESDV:0.010
--DT01-06-2021
--TM20:35:51
GPS,PN1872,LA41.283016066800,LN22.073504788400,EL204.145000,--T
--GS,PN1872,N 4592978.4327,E594521.6891,EL158.6470,--T
--GT,PN1872,SW1514,ST375842000,EW1514,ET375842000
--HSDV:0.014, VSDV:0.020, STATUS:FIXED, SATS:24, PDOP:2.093, HDOP:0.800, VDOP:1.934, TDOP:1.923, GDOP:0.827, NSDV:0.010, ESDV:0.010
--DT01-06-2021
--TM20:36:34
GPS,PN1873,LA41.283008313600,LN22.073507056400,EL204.791000,--T
--GS,PN1873,N 4592976.0477,E594522.2466,EL159.2930,--T
--GT,PN1873,SW1514,ST375846000,EW1514,ET375846000
--HSDV:0.050, VSDV:0.060, STATUS:FIXED, SATS:24, PDOP:2.093, HDOP:0.800, VDOP:1.934, TDOP:1.923, GDOP:0.827, NSDV:0.030, ESDV:0.040
--DT01-06-2021
--TM20:36:38
GPS,PN1874,LA41.282983867800,LN22.073505846800,EL204.762000,--K
--GS,PN1874,N 4592968.5028,E594522.0644,EL159.2638,--K
--GT,PN1874,SW1514,ST375855000,EW1514,ET375855000
--HSDV:0.014, VSDV:0.020, STATUS:FIXED, SATS:24, PDOP:2.093, HDOP:0.800, VDOP:1.934, TDOP:1.923, GDOP:0.827, NSDV:0.010, ESDV:0.010
--DT01-06-2021
--TM20:36:47
GPS,PN1875,LA41.282978616000,LN22.073508237200,EL204.761000,--K
--GS,PN1875,N 4592966.8899,E594522.6402,EL159.2627,--K
--GT,PN1875,SW1514,ST375858000,EW1514,ET375858000
--HSDV:0.014, VSDV:0.020, STATUS:FIXED, SATS:24, PDOP:2.093, HDOP:0.800, VDOP:1.934, TDOP:1.923, GDOP:0.827, NSDV:0.010, ESDV:0.010
--DT01-06-2021
--TM20:36:50
GPS,PN1876,LA41.282970045600,LN22.073509009400,EL204.823000,--
--GS,PN1876,N 4592964.2484,E594522.8539,EL159.3247,--
--GT,PN1876,SW1514,ST375863000,EW1514,ET375863000
--HSDV:0.014, VSDV:0.020, STATUS:FIXED, SATS:24, PDOP:2.093, HDOP:0.800, VDOP:1.934, TDOP:1.923, GDOP:0.827, NSDV:0.010, ESDV:0.010
--DT01-06-2021
--TM20:36:55
GPS,PN1877,LA41.282961484800,LN22.073587576400,EL204.477000,--P
--GS,PN1877,N 4592961.8457,E594541.1166,EL158.9790,--P
--GT,PN1877,SW1514,ST375881000,EW1514,ET375881000
--HSDV:0.014, VSDV:0.020, STATUS:FIXED, SATS:22, PDOP:2.188, HDOP:0.800, VDOP:2.036, TDOP:1.994, GDOP:0.899, NSDV:0.010, ESDV:0.010
--DT01-06-2021
--TM20:37:13
GPS,PN1878,LA41.282966264400,LN22.073595843800,EL204.378000,--P
--GS,PN1878,N 4592963.3452,E594543.0155,EL158.8800,--P
--GT,PN1878,SW1514,ST375885000,EW1514,ET375885000
--HSDV:0.014, VSDV:0.020, STATUS:FIXED, SATS:23, PDOP:2.188, HDOP:0.800, VDOP:2.036, TDOP:1.994, GDOP:0.899, NSDV:0.010, ESDV:0.010
--DT01-06-2021
--TM20:37:17
GPS,PN1879,LA41.282973857400,LN22.073588181200,EL204.253000,--P
--GS,PN1879,N 4592965.6643,E594541.2071,EL158.7551,--P
--GT,PN1879,SW1514,ST375889000,EW1514,ET375889000
--HSDV:0.014, VSDV:0.020, STATUS:FIXED, SATS:23, PDOP:2.188, HDOP:0.800, VDOP:2.036, TDOP:1.994, GDOP:0.899, NSDV:0.010, ESDV:0.010
--DT01-06-2021
--TM20:37:21
GPS,PN1880,LA41.282977496400,LN22.073570525000,EL204.342000,--P
--GS,PN1880,N 4592966.7334,E594537.0960,EL158.8440,--P
--GT,PN1880,SW1514,ST375895000,EW1514,ET375895000
--HSDV:0.014, VSDV:0.020, STATUS:FIXED, SATS:23, PDOP:2.188, HDOP:0.800, VDOP:2.036, TDOP:1.994, GDOP:0.899, NSDV:0.010, ESDV:0.010
--DT01-06-2021
--TM20:37:27
GPS,PN1881,LA41.282976487200,LN22.073593307600,EL204.121000,--K
--GS,PN1881,N 4592966.4911,E594542.3858,EL158.6231,--K
--GT,PN1881,SW1514,ST375909000,EW1514,ET375909000
--HSDV:0.014, VSDV:0.020, STATUS:FIXED, SATS:23, PDOP:2.188, HDOP:0.800, VDOP:2.037, TDOP:1.995, GDOP:0.900, NSDV:0.010, ESDV:0.010
--DT01-06-2021
--TM20:37:41
GPS,PN1882,LA41.282973011400,LN22.073595732800,EL203.945000,--K
--GS,PN1882,N 4592965.4262,E594542.9625,EL158.4471,--K
--GT,PN1882,SW1514,ST375913000,EW1514,ET375913000
--HSDV:0.014, VSDV:0.020, STATUS:FIXED, SATS:23, PDOP:2.188, HDOP:0.800, VDOP:2.037, TDOP:1.995, GDOP:0.900, NSDV:0.010, ESDV:0.010
--DT01-06-2021
--TM20:37:45
GPS,PN1883,LA41.283007396200,LN22.073654344400,EL204.051000,--O
--GS,PN1883,N 4592976.2113,E594556.4223,EL158.5536,--O
--GT,PN1883,SW1514,ST375940000,EW1514,ET375940000
--HSDV:0.014, VSDV:0.020, STATUS:FIXED, SATS:22, PDOP:2.188, HDOP:0.800, VDOP:2.037, TDOP:1.995, GDOP:0.900, NSDV:0.010, ESDV:0.010
--DT01-06-2021
--TM20:38:12
GPS,PN1884,LA41.282969907600,LN22.073805854000,EL202.701000,--K
--GS,PN1884,N 4592965.1060,E594591.7250,EL157.2040,--K
--GT,PN1884,SW1514,ST375976000,EW1514,ET375976000
--HSDV:0.014, VSDV:0.020, STATUS:FIXED, SATS:23, PDOP:2.193, HDOP:0.800, VDOP:2.042, TDOP:1.998, GDOP:0.905, NSDV:0.010, ESDV:0.010
--DT01-06-2021
--TM20:38:48
GPS,PN1885,LA41.282965047600,LN22.073804541800,EL203.020000,--K
--GS,PN1885,N 4592963.6027,E594591.4401,EL157.5230,--K
--GT,PN1885,SW1514,ST375981000,EW1514,ET375981000
--HSDV:0.014, VSDV:0.020, STATUS:FIXED, SATS:23, PDOP:2.193, HDOP:0.800, VDOP:2.042, TDOP:1.998, GDOP:0.905, NSDV:0.010, ESDV:0.010
--DT01-06-2021
--TM20:38:53
GPS,PN1886,LA41.282997085800,LN22.073844589400,EL202.340000,--O
--GS,PN1886,N 4592973.6077,E594600.6023,EL156.8434,--O
--GT,PN1886,SW1514,ST376003000,EW1514,ET376003000
--HSDV:0.014, VSDV:0.020, STATUS:FIXED, SATS:22, PDOP:2.193, HDOP:0.800, VDOP:2.042, TDOP:1.997, GDOP:0.906, NSDV:0.010, ESDV:0.010
--DT01-06-2021
--TM20:39:15
GPS,PN1887,LA41.282966385000,LN22.073926073600,EL201.343000,--K
--GS,PN1887,N 4592964.3840,E594619.6312,EL155.8465,--K
--GT,PN1887,SW1514,ST376021000,EW1514,ET376021000
--HSDV:0.014, VSDV:0.020, STATUS:FIXED, SATS:23, PDOP:2.208, HDOP:0.800, VDOP:2.058, TDOP:2.009, GDOP:0.916, NSDV:0.010, ESDV:0.010
--DT01-06-2021
--TM20:39:33
GPS,PN1888,LA41.282957218200,LN22.073930469800,EL201.951000,--K
--GS,PN1888,N 4592961.5695,E594620.6881,EL156.4545,--K
--GT,PN1888,SW1514,ST376025000,EW1514,ET376025000
--HSDV:0.014, VSDV:0.020, STATUS:FIXED, SATS:23, PDOP:2.208, HDOP:0.800, VDOP:2.058, TDOP:2.009, GDOP:0.916, NSDV:0.010, ESDV:0.010
--DT01-06-2021
--TM20:39:37
GPS,PN1889,LA41.282948806800,LN22.073931243200,EL202.366000,--
--GS,PN1889,N 4592958.9770,E594620.9015,EL156.8694,--
--GT,PN1889,SW1514,ST376031000,EW1514,ET376031000
--HSDV:0.014, VSDV:0.020, STATUS:FIXED, SATS:21, PDOP:2.232, HDOP:0.900, VDOP:2.043, TDOP:2.040, GDOP:0.907, NSDV:0.010, ESDV:0.010
--DT01-06-2021
--TM20:39:43
GPS,PN1890,LA41.282943536400,LN22.074031727000,EL201.649000,--
--GS,PN1890,N 4592957.6561,E594644.2359,EL156.1528,--
--GT,PN1890,SW1514,ST376064000,EW1514,ET376064000
--HSDV:0.014, VSDV:0.020, STATUS:FIXED, SATS:23, PDOP:2.196, HDOP:0.800, VDOP:2.045, TDOP:1.999, GDOP:0.909, NSDV:0.010, ESDV:0.010
--DT01-06-2021
--TM20:40:16
GPS,PN1891,LA41.282950752600,LN22.074038384600,EL201.250000,--K
--GS,PN1891,N 4592959.9024,E594645.7514,EL155.7539,--K
--GT,PN1891,SW1514,ST376077000,EW1514,ET376077000
--HSDV:0.014, VSDV:0.020, STATUS:FIXED, SATS:23, PDOP:2.196,

HDOP:0.800, VDOP:2.045, TDOP:1.999, GDOP:0.909, NSDV:0.010, ESDV:0.010
--DT01-06-2021
--TM20:40:29
GPS,PN1892,LA41.282960771400,LN22.074040986200,EL200.427000,--K
--GS,PN1892,N 4592963.0010,E594646.3145,EL154.9310,--K
--GT,PN1892,SW1514,ST376088000,EW1514,ET376088000
--HSDV:0.014, VSDV:0.020, STATUS:FIXED, SATS:23, PDOP:2.196, HDOP:0.800, VDOP:2.045, TDOP:1.998, GDOP:0.910, NSDV:0.010, ESDV:0.010
--DT01-06-2021
--TM20:40:40
GPS,PN1893,LA41.282955042000,LN22.074144578600,EL200.135000,--K
--GS,PN1893,N 4592961.5480,E594670.3720,EL154.6394,--K
--GT,PN1893,SW1514,ST376108000,EW1514,ET376108000
--HSDV:0.014, VSDV:0.020, STATUS:FIXED, SATS:23, PDOP:2.196, HDOP:0.800, VDOP:2.045, TDOP:1.998, GDOP:0.910, NSDV:0.010, ESDV:0.010
--DT01-06-2021
--TM20:41:00
GPS,PN1894,LA41.282945905800,LN22.074142731200,EL200.852000,--K
--GS,PN1894,N 4592958.7240,E594669.9803,EL155.3563,--K
--GT,PN1894,SW1514,ST376115000,EW1514,ET376115000
--HSDV:0.014, VSDV:0.020, STATUS:FIXED, SATS:23, PDOP:2.196, HDOP:0.800, VDOP:2.045, TDOP:1.998, GDOP:0.910, NSDV:0.010, ESDV:0.010
--DT01-06-2021
--TM20:41:07
GPS,PN1895,LA41.282936938800,LN22.074141815600,EL201.113000,--
--GS,PN1895,N 4592955.9550,E594669.8040,EL155.6172,--
--GT,PN1895,SW1514,ST376119000,EW1514,ET376119000
--HSDV:0.014, VSDV:0.020, STATUS:FIXED, SATS:23, PDOP:2.196, HDOP:0.800, VDOP:2.045, TDOP:1.998, GDOP:0.910, NSDV:0.010, ESDV:0.010
--DT01-06-2021
--TM20:41:12
GPS,PN1896,LA41.282981890800,LN22.074155315600,EL200.084000,--O
--GS,PN1896,N 4592969.8632,E594672.7547,EL154.5887,--O
--GT,PN1896,SW1514,ST376136000,EW1514,ET376136000
--HSDV:0.014, VSDV:0.030, STATUS:FIXED, SATS:23, PDOP:2.196, HDOP:0.800, VDOP:2.045, TDOP:1.998, GDOP:0.910, NSDV:0.010, ESDV:0.010
--DT01-06-2021
--TM20:41:28
GPS,PN1897,LA41.282948992800,LN22.074246185000,EL199.884000,--K
--GS,PN1897,N 4592959.9904,E594693.9700,EL154.3888,--K
--GT,PN1897,SW1514,ST376161000,EW1514,ET376161000
--HSDV:0.014, VSDV:0.020, STATUS:FIXED, SATS:23, PDOP:2.198, HDOP:0.800, VDOP:2.047, TDOP:1.999, GDOP:0.914, NSDV:0.010, ESDV:0.010
--DT01-06-2021
--TM20:41:53
GPS,PN1898,LA41.282947002000,LN22.074263331800,EL199.907000,--K
--GS,PN1898,N 4592959.4284,E594697.9562,EL154.4119,--K
--GT,PN1898,SW1514,ST376168000,EW1514,ET376168000
--HSDV:0.014, VSDV:0.020, STATUS:FIXED, SATS:22, PDOP:2.198, HDOP:0.800, VDOP:2.047, TDOP:1.999, GDOP:0.914, NSDV:0.010, ESDV:0.010
--DT01-06-2021
--TM20:42:00
GPS,PN1899,LA41.282939297400,LN22.074255827000,EL200.632000,--K
--GS,PN1899,N 4592957.0288,E594696.2462,EL155.1368,--K
--GT,PN1899,SW1514,ST376174000,EW1514,ET376174000
--HSDV:0.014, VSDV:0.020, STATUS:FIXED, SATS:23, PDOP:2.198, HDOP:0.800, VDOP:2.047, TDOP:1.999, GDOP:0.914, NSDV:0.010, ESDV:0.010
--DT01-06-2021
--TM20:42:06
GPS,PN1900,LA41.282931637800,LN22.074251744000,EL200.752000,--
--GS,PN1900,N 4592954.6535,E594695.3298,EL155.2567,--
--GT,PN1900,SW1514,ST376179000,EW1514,ET376179000
--HSDV:0.057, VSDV:0.100, STATUS:FIXED, SATS:23, PDOP:2.198, HDOP:0.800, VDOP:2.047, TDOP:1.999, GDOP:0.914, NSDV:0.040, ESDV:0.040
--DT01-06-2021
--TM20:42:11
GPS,PN1901,LA41.282976630600,LN22.074277602800,EL200.330000,--O
--GS,PN1901,N 4592968.6118,E594701.1476,EL154.8352,--O
--GT,PN1901,SW1514,ST376200000,EW1514,ET376200000
--HSDV:0.014, VSDV:0.020, STATUS:FIXED, SATS:23, PDOP:2.198, HDOP:0.800, VDOP:2.047, TDOP:1.999, GDOP:0.914, NSDV:0.010, ESDV:0.010
--DT01-06-2021
--TM20:42:32
GPS,PN1902,LA41.282962249800,LN22.074352920200,EL200.590000,--O
--GS,PN1902,N 4592964.4042,E594718.6799,EL155.0954,--O
--GT,PN1902,SW1514,ST376235000,EW1514,ET376235000
--HSDV:0.014, VSDV:0.020, STATUS:FIXED, SATS:23, PDOP:2.199, HDOP:0.800, VDOP:2.048, TDOP:1.998, GDOP:0.917, NSDV:0.010, ESDV:0.010
--DT01-06-2021
--TM20:43:07
GPS,PN1903,LA41.282934258000,LN22.074340786400,EL200.056000,--K
--GS,PN1903,N 4592955.7322,E594715.9778,EL154.5611,--K
--GT,PN1903,SW1514,ST376264000,EW1514,ET376264000
--HSDV:0.014, VSDV:0.020, STATUS:FIXED, SATS:23, PDOP:2.226, HDOP:0.800, VDOP:2.077, TDOP:2.020, GDOP:0.934, NSDV:0.010, ESDV:0.010
--DT01-06-2021
--TM20:43:36
GPS,PN1904,LA41.282927977800,LN22.074337388000,EL200.433000,--K
--GS,PN1904,N 4592953.7845,E594715.2147,EL154.9380,--K
--GT,PN1904,SW1514,ST376272000,EW1514,ET376272000
--HSDV:0.014, VSDV:0.020, STATUS:FIXED, SATS:23, PDOP:2.199, HDOP:0.800, VDOP:2.048, TDOP:1.998, GDOP:0.918, NSDV:0.010, ESDV:0.010
--DT01-06-2021
--TM20:43:44
GPS,PN1905,LA41.282902450800,LN22.074440409200,EL200.663000,--K
--GS,PN1905,N 4592946.2226,E594739.2197,EL155.1683,--K
--GT,PN1905,SW1514,ST376301000,EW1514,ET376301000
--HSDV:0.014, VSDV:0.020, STATUS:FIXED, SATS:23, PDOP:2.200, HDOP:0.800, VDOP:2.049, TDOP:1.998, GDOP:0.920, NSDV:0.010, ESDV:0.010
--DT01-06-2021
--TM20:44:13
GPS,PN1906,LA41.282893957800,LN22.074436997600,EL201.493000,--K
--GS,PN1906,N 4592943.5923,E594738.4625,EL155.9982,--K
--GT,PN1906,SW1514,ST376307000,EW1514,ET376307000
--HSDV:0.014, VSDV:0.020, STATUS:FIXED, SATS:23, PDOP:2.200, HDOP:0.800, VDOP:2.049, TDOP:1.998, GDOP:0.920, NSDV:0.010, ESDV:0.010
--DT01-06-2021
--TM20:44:19
GPS,PN1907,LA41.282920244400,LN22.074486930200,EL201.238000,--O
--GS,PN1907,N 4592951.8531,E594749.9411,EL155.7437,--O
--GT,PN1907,SW1514,ST376336000,EW1514,ET376336000
--HSDV:0.014, VSDV:0.020, STATUS:FIXED, SATS:23, PDOP:2.200, HDOP:0.800, VDOP:2.049, TDOP:1.998, GDOP:0.921, NSDV:0.010, ESDV:0.010
--DT01-06-2021
--TM20:44:48
GPS,PN1908,LA41.282893332000,LN22.074542482400,EL200.953000,--O
--GS,PN1908,N 4592943.7197,E594762.9385,EL155.4587,--O
--GT,PN1908,SW1514,ST376355000,EW1514,ET376355000
--HSDV:0.014, VSDV:0.020, STATUS:FIXED, SATS:23, PDOP:2.351, HDOP:0.800, VDOP:2.211, TDOP:2.106, GDOP:1.046, NSDV:0.010, ESDV:0.010
--DT01-06-2021
--TM20:45:07
GPS,PN1909,LA41.282872695000,LN22.074520329200,EL201.148000,--P
--GS,PN1909,N 4592937.2861,E594757.8821,EL155.6534,--P
--GT,PN1909,SW1514,ST376380000,EW1514,ET376380000
--HSDV:0.014, VSDV:0.020, STATUS:FIXED, SATS:23, PDOP:2.200, HDOP:0.800, VDOP:2.049, TDOP:1.997, GDOP:0.922, NSDV:0.010, ESDV:0.010
--DT01-06-2021
--TM20:45:32
GPS,PN1910,LA41.282866481400,LN22.074519276200,EL201.102000,--P
--GS,PN1910,N 4592935.3661,E594757.6629,EL155.6074,--P
--GT,PN1910,SW1514,ST376384000,EW1514,ET376384000
--HSDV:0.014, VSDV:0.020, STATUS:FIXED, SATS:23, PDOP:2.200, HDOP:0.800, VDOP:2.049, TDOP:1.997, GDOP:0.922, NSDV:0.010, ESDV:0.010
--DT01-06-2021
--TM20:45:36
GPS,PN1911,LA41.282859624000,LN22.074515835200,EL201.412000,--P
--GS,PN1911,N 4592933.2402,E594756.8922,EL155.9173,--P
--GT,PN1911,SW1514,ST376389000,EW1514,ET376389000
--HSDV:0.014, VSDV:0.020, STATUS:FIXED, SATS:23, PDOP:2.200,

HDOP:0.800, VDOP:2.049, TDOP:1.997, GDOP:0.922, NSDV:0.010, ESDV:0.010
--DT01-06-2021
--TM20:45:41
GPS,PN1912,LA41.282851486200,LN22.074506374400,EL201.688000,--P
--GS,PN1912,N 4592930.7010,E594754.7301,EL156.1932,--P
--GT,PN1912,SW1514,ST376396000,EW1514,ET376396000
--HSDV:0.014, VSDV:0.020, STATUS:FIXED, SATS:23, PDOP:2.200, HDOP:0.800, VDOP:2.049, TDOP:1.997, GDOP:0.922, NSDV:0.010, ESDV:0.010
--DT01-06-2021
--TM20:45:48
GPS,PN1913,LA41.282845551600,LN22.074512970200,EL201.689000,--P
--GS,PN1913,N 4592928.8903,E594756.2844,EL156.1942,--P
--GT,PN1913,SW1514,ST376402000,EW1514,ET376402000
--HSDV:0.014, VSDV:0.020, STATUS:FIXED, SATS:23, PDOP:2.200, HDOP:0.800, VDOP:2.049, TDOP:1.997, GDOP:0.922, NSDV:0.010, ESDV:0.010
--DT01-06-2021
--TM20:45:54
GPS,PN1914,LA41.282853388200,LN22.074523969400,EL201.463000,--P
--GS,PN1914,N 4592931.3412,E594758.8046,EL155.9683,--P
--GT,PN1914,SW1514,ST376409000,EW1514,ET376409000
--HSDV:0.014, VSDV:0.020, STATUS:FIXED, SATS:23, PDOP:2.200, HDOP:0.800, VDOP:2.049, TDOP:1.997, GDOP:0.922, NSDV:0.010, ESDV:0.010
--DT01-06-2021
--TM20:46:01
GPS,PN1915,LA41.282857191600,LN22.074535395200,EL201.182000,--P
--GS,PN1915,N 4592932.5493,E594761.4402,EL155.6873,--P
--GT,PN1915,SW1514,ST376415000,EW1514,ET376415000
--HSDV:0.014, VSDV:0.020, STATUS:FIXED, SATS:23, PDOP:2.200, HDOP:0.800, VDOP:2.049, TDOP:1.997, GDOP:0.922, NSDV:0.010, ESDV:0.010
--DT01-06-2021
--TM20:46:07
GPS,PN1916,LA41.282859069600,LN22.074548393000,EL201.112000,--P
--GS,PN1916,N 4592933.1681,E594764.4482,EL155.6174,--P
--GT,PN1916,SW1514,ST376422000,EW1514,ET376422000
--HSDV:0.014, VSDV:0.020, STATUS:FIXED, SATS:23, PDOP:2.200, HDOP:0.800, VDOP:2.049, TDOP:1.997, GDOP:0.922, NSDV:0.010, ESDV:0.010
--DT01-06-2021
--TM20:46:14
GPS,PN1917,LA41.282878831200,LN22.074574006400,EL201.196000,--O
--GS,PN1917,N 4592939.3422,E594770.3109,EL155.7017,--O
--GT,PN1917,SW1514,ST376448000,EW1514,ET376448000
--HSDV:0.014, VSDV:0.020, STATUS:FIXED, SATS:23, PDOP:2.198, HDOP:0.800, VDOP:2.047, TDOP:1.995, GDOP:0.923, NSDV:0.010, ESDV:0.010
--DT01-06-2021
--TM20:46:40
GPS,PN1918,LA41.282859943800,LN22.074628802000,EL200.076000,--
--GS,PN1918,N 4592933.6822,E594783.1003,EL154.5818,--
--GT,PN1918,SW1514,ST376479000,EW1514,ET376479000
--HSDV:0.014, VSDV:0.020, STATUS:FIXED, SATS:23, PDOP:2.197, HDOP:0.800, VDOP:2.046, TDOP:1.993, GDOP:0.924, NSDV:0.010, ESDV:0.010
--DT01-06-2021
--TM20:47:11
GPS,PN1919,LA41.282864621400,LN22.074633610400,EL200.650000,--
--GS,PN1919,N 4592935.1398,E594784.1970,EL155.1559,--
--GT,PN1919,SW1514,ST376487000,EW1514,ET376487000
--HSDV:0.014, VSDV:0.020, STATUS:FIXED, SATS:23, PDOP:2.197, HDOP:0.800, VDOP:2.046, TDOP:1.993, GDOP:0.924, NSDV:0.010, ESDV:0.010
--DT01-06-2021
--TM20:47:19
GPS,PN1920,LA41.282832845400,LN22.074612956600,EL200.549000,--K
--GS,PN1920,N 4592925.2745,E594779.5336,EL155.0545,--K
--GT,PN1920,SW1514,ST376514000,EW1514,ET376514000
--HSDV:0.014, VSDV:0.020, STATUS:FIXED, SATS:23, PDOP:2.196, HDOP:0.800, VDOP:2.045, TDOP:1.992, GDOP:0.925, NSDV:0.010, ESDV:0.010
--DT01-06-2021
--TM20:47:46
GPS,PN1921,LA41.282826627600,LN22.074609520400,EL201.277000,--K
--GS,PN1921,N 4592923.3459,E594778.7614,EL155.7824,--K
--GT,PN1921,SW1514,ST376522000,EW1514,ET376522000
--HSDV:0.014, VSDV:0.020, STATUS:FIXED, SATS:23, PDOP:2.196, HDOP:0.800, VDOP:2.045, TDOP:1.992, GDOP:0.925, NSDV:0.010, ESDV:0.010
--DT01-06-2021
--TM20:47:54
GPS,PN1922,LA41.282809642800,LN22.074698387600,EL199.578000,--K
--GS,PN1922,N 4592918.3764,E594799.4482,EL154.0837,--K
--GT,PN1922,SW1514,ST376547000,EW1514,ET376547000
--HSDV:0.014, VSDV:0.020, STATUS:FIXED, SATS:23, PDOP:2.313, HDOP:0.800, VDOP:2.170, TDOP:2.079, GDOP:1.014, NSDV:0.010, ESDV:0.010
--DT01-06-2021
--TM20:48:19
GPS,PN1923,LA41.282801331000,LN22.074694161800,EL199.689000,--K
--GS,PN1923,N 4592915.7995,E594798.5014,EL154.1946,--K
--GT,PN1923,SW1514,ST376554000,EW1514,ET376554000
--HSDV:0.014, VSDV:0.020, STATUS:FIXED, SATS:23, PDOP:2.196, HDOP:0.800, VDOP:2.045, TDOP:1.991, GDOP:0.926, NSDV:0.010, ESDV:0.010
--DT01-06-2021
--TM20:48:27
GPS,PN1924,LA41.282837547000,LN22.074712635800,EL199.058000,--
--GS,PN1924,N 4592927.0279,E594802.6411,EL153.5640,--
--GT,PN1924,SW1514,ST376582000,EW1514,ET376582000
--HSDV:0.014, VSDV:0.020, STATUS:FIXED, SATS:23, PDOP:2.434, HDOP:0.800, VDOP:2.299, TDOP:2.225, GDOP:0.987, NSDV:0.010, ESDV:0.010
--DT01-06-2021
--TM20:48:54
GPS,PN1925,LA41.282842543200,LN22.074715790000,EL200.028000,--
--GS,PN1925,N 4592928.5787,E594803.3527,EL154.5340,--
--GT,PN1925,SW1514,ST376588000,EW1514,ET376588000
--HSDV:0.014, VSDV:0.020, STATUS:FIXED, SATS:23, PDOP:2.194, HDOP:0.800, VDOP:2.043, TDOP:1.989, GDOP:0.926, NSDV:0.010, ESDV:0.010
--DT01-06-2021
--TM20:49:00
GPS,PN1926,LA41.282817094800,LN22.074823761800,EL197.925000,--
--GS,PN1926,N 4592921.0565,E594828.5062,EL152.4313,--
--GT,PN1926,SW1514,ST376620000,EW1514,ET376620000
--HSDV:0.014, VSDV:0.020, STATUS:FIXED, SATS:23, PDOP:2.192, HDOP:0.800, VDOP:2.041, TDOP:1.987, GDOP:0.926, NSDV:0.010, ESDV:0.010
--DT01-06-2021
--TM20:49:32
GPS,PN1927,LA41.282821833000,LN22.074824490200,EL198.670000,--
--GS,PN1927,N 4592922.5204,E594828.6560,EL153.1763,--
--GT,PN1927,SW1514,ST376626000,EW1514,ET376626000
--HSDV:0.014, VSDV:0.020, STATUS:FIXED, SATS:23, PDOP:2.192, HDOP:0.800, VDOP:2.041, TDOP:1.987, GDOP:0.926, NSDV:0.010, ESDV:0.010
--DT01-06-2021
--TM20:49:38
GPS,PN1928,LA41.282782821000,LN22.074824547800,EL198.042000,--R
--GS,PN1928,N 4592910.4858,E594828.8271,EL152.5480,--R
--GT,PN1928,SW1514,ST376654000,EW1514,ET376654000
--HSDV:0.014, VSDV:0.020, STATUS:FIXED, SATS:23, PDOP:2.192, HDOP:0.800, VDOP:2.041, TDOP:1.987, GDOP:0.927, NSDV:0.010, ESDV:0.010
--DT01-06-2021
--TM20:50:06
GPS,PN1929,LA41.282770108800,LN22.074823625600,EL198.473000,--R
--GS,PN1929,N 4592906.5614,E594828.6646,EL152.9789,--R
--GT,PN1929,SW1514,ST376662000,EW1514,ET376662000
--HSDV:0.014, VSDV:0.020, STATUS:FIXED, SATS:23, PDOP:2.192, HDOP:0.800, VDOP:2.041, TDOP:1.987, GDOP:0.927, NSDV:0.010, ESDV:0.010
--DT01-06-2021
--TM20:50:14
GPS,PN1930,LA41.282768468400,LN22.074935321600,EL197.007000,--R
--GS,PN1930,N 4592906.3951,E594854.5859,EL151.5134,--R
--GT,PN1930,SW1514,ST376692000,EW1514,ET376692000
--HSDV:0.014, VSDV:0.020, STATUS:FIXED, SATS:23, PDOP:2.189, HDOP:0.800, VDOP:2.038, TDOP:1.983, GDOP:0.927, NSDV:0.010, ESDV:0.010
--DT01-06-2021
--TM20:50:44
GPS,PN1931,LA41.282759151000,LN22.074934484600,EL197.172000,--R
--GS,PN1931,N 4592903.5182,E594854.4293,EL151.6783,--R
--GT,PN1931,SW1514,ST376698000,EW1514,ET376698000
--HSDV:0.028, VSDV:0.030, STATUS:FIXED, SATS:23, PDOP:2.189,

HDOP:0.800, VDOP:2.038, TDOP:1.983, GDOP:0.927, NSDV:0.020, ESDV:0.020
--DT01-06-2021
--TM20:50:50
GPS,PN1932,LA41.282801100000,LN22.074958254200,EL196.661000,--
--GS,PN1932,N 4592916.5314,E594859.7745,EL151.1678,--
--GT,PN1932,SW1514,ST376726000,EW1514,ET376726000
--HSDV:0.014, VSDV:0.020, STATUS:FIXED, SATS:23, PDOP:2.188, HDOP:0.800, VDOP:2.036, TDOP:1.981, GDOP:0.927, NSDV:0.010, ESDV:0.010
--DT01-06-2021
--TM20:51:18
GPS,PN1933,LA41.282803288200,LN22.074960363800,EL197.122000,--
--GS,PN1933,N 4592917.2128,E594860.2551,EL151.6288,--
--GT,PN1933,SW1514,ST376732000,EW1514,ET376732000
--HSDV:0.014, VSDV:0.020, STATUS:FIXED, SATS:23, PDOP:2.188, HDOP:0.800, VDOP:2.036, TDOP:1.981, GDOP:0.927, NSDV:0.010, ESDV:0.010
--DT01-06-2021
--TM20:51:24
GPS,PN1934,LA41.282783325600,LN22.075062723200,EL195.768000,--
--GS,PN1934,N 4592911.3660,E594884.0843,EL150.2751,--
--GT,PN1934,SW1514,ST376759000,EW1514,ET376759000
--HSDV:0.014, VSDV:0.020, STATUS:FIXED, SATS:23, PDOP:2.187, HDOP:0.800, VDOP:2.035, TDOP:1.980, GDOP:0.927, NSDV:0.010, ESDV:0.010
--DT01-06-2021
--TM20:51:51
GPS,PN1935,LA41.282789892600,LN22.075069663400,EL196.882000,--
--GS,PN1935,N 4592913.4129,E594885.6679,EL151.3892,--
--GT,PN1935,SW1514,ST376767000,EW1514,ET376767000
--HSDV:0.014, VSDV:0.020, STATUS:FIXED, SATS:23, PDOP:2.187, HDOP:0.800, VDOP:2.035, TDOP:1.980, GDOP:0.927, NSDV:0.010, ESDV:0.010
--DT01-06-2021
--TM20:51:59
GPS,PN1936,LA41.282750826000,LN22.075035574400,EL196.387000,--
--GS,PN1936,N 4592901.2576,E594877.9169,EL150.8937,--
--GT,PN1936,SW1514,ST376795000,EW1514,ET376795000
--HSDV:0.014, VSDV:0.020, STATUS:FIXED, SATS:23, PDOP:2.185, HDOP:0.800, VDOP:2.033, TDOP:1.978, GDOP:0.927, NSDV:0.010, ESDV:0.010
--DT01-06-2021
--TM20:52:27
GPS,PN1937,LA41.282741829000,LN22.075034273000,EL196.571000,--
--GS,PN1937,N 4592898.4782,E594877.6514,EL151.0776,--
--GT,PN1937,SW1514,ST376801000,EW1514,ET376801000
--HSDV:0.014, VSDV:0.020, STATUS:FIXED, SATS:23, PDOP:2.185, HDOP:0.800, VDOP:2.033, TDOP:1.978, GDOP:0.927, NSDV:0.010, ESDV:0.010
--DT01-06-2021
--TM20:52:33
GPS,PN1938,LA41.282732674200,LN22.075152390800,EL195.721000,--K
--GS,PN1938,N 4592896.0135,E594905.0931,EL150.2281,--K
--GT,PN1938,SW1514,ST376845000,EW1514,ET376845000
--HSDV:0.014, VSDV:0.020, STATUS:FIXED, SATS:22, PDOP:2.558, HDOP:0.900, VDOP:2.394, TDOP:2.331, GDOP:1.053, NSDV:0.010, ESDV:0.010
--DT01-06-2021
--TM20:53:17
GPS,PN1939,LA41.282735406000,LN22.075146739400,EL195.682000,--K
--GS,PN1939,N 4592896.8390,E594903.7708,EL150.1891,--K
--GT,PN1939,SW1514,ST376852000,EW1514,ET376852000
--HSDV:0.014, VSDV:0.020, STATUS:FIXED, SATS:22, PDOP:2.558, HDOP:0.900, VDOP:2.394, TDOP:2.331, GDOP:1.053, NSDV:0.010, ESDV:0.010
--DT01-06-2021
--TM20:53:24
GPS,PN1940,LA41.282727909000,LN22.075156476200,EL195.647000,--K
--GS,PN1940,N 4592894.5559,E594906.0602,EL150.1540,--K
--GT,PN1940,SW1514,ST376860000,EW1514,ET376860000
--HSDV:0.014, VSDV:0.020, STATUS:FIXED, SATS:21, PDOP:2.558, HDOP:0.900, VDOP:2.394, TDOP:2.331, GDOP:1.053, NSDV:0.010, ESDV:0.010
--DT01-06-2021
--TM20:53:32
GPS,PN1941,LA41.282757527400,LN22.075187301800,EL195.501000,--
--GS,PN1941,N 4592903.7867,E594913.0922,EL150.0084,--
--GT,PN1941,SW1514,ST376880000,EW1514,ET376880000
--HSDV:0.014, VSDV:0.020, STATUS:FIXED, SATS:22, PDOP:2.558, HDOP:0.900, VDOP:2.394, TDOP:2.330, GDOP:1.054, NSDV:0.010, ESDV:0.010
--DT01-06-2021
--TM20:53:52
GPS,PN1942,LA41.282768106000,LN22.075193656400,EL195.149000,--
--GS,PN1942,N 4592907.0694,E594914.5238,EL149.6565,--
--GT,PN1942,SW1514,ST376887000,EW1514,ET376887000
--HSDV:0.014, VSDV:0.020, STATUS:FIXED, SATS:22, PDOP:2.558, HDOP:0.900, VDOP:2.394, TDOP:2.330, GDOP:1.054, NSDV:0.010, ESDV:0.010
--DT01-06-2021
--TM20:53:59
GPS,PN1943,LA41.282772332400,LN22.075196708000,EL196.113000,--
--GS,PN1943,N 4592908.3824,E594915.2146,EL150.6206,--
--GT,PN1943,SW1514,ST376892000,EW1514,ET376892000
--HSDV:0.014, VSDV:0.030, STATUS:FIXED, SATS:20, PDOP:2.558, HDOP:0.900, VDOP:2.394, TDOP:2.330, GDOP:1.054, NSDV:0.010, ESDV:0.010
--DT01-06-2021
--TM20:54:04
GPS,PN1944,LA41.282724919800,LN22.075229676800,EL195.444000,--T
--GS,PN1944,N 4592893.8565,E594923.0556,EL149.9513,--T
--GT,PN1944,SW1514,ST376908000,EW1514,ET376908000
--HSDV:0.014, VSDV:0.020, STATUS:FIXED, SATS:21, PDOP:2.559, HDOP:0.900, VDOP:2.395, TDOP:2.330, GDOP:1.056, NSDV:0.010, ESDV:0.010
--DT01-06-2021
--TM20:54:20
GPS,PN1945,LA41.282718942000,LN22.075227762200,EL195.841000,--T
--GS,PN1945,N 4592892.0066,E594922.6356,EL150.3483,--T
--GT,PN1945,SW1514,ST376911000,EW1514,ET376911000
--HSDV:0.014, VSDV:0.020, STATUS:FIXED, SATS:22, PDOP:2.559, HDOP:0.900, VDOP:2.395, TDOP:2.330, GDOP:1.056, NSDV:0.010, ESDV:0.010
--DT01-06-2021
--TM20:54:23
GPS,PN1946,LA41.282703894600,LN22.075309053200,EL195.694000,--T
--GS,PN1946,N 4592887.6121,E594941.5570,EL150.2015,--T
--GT,PN1946,SW1514,ST376931000,EW1514,ET376931000
--HSDV:0.014, VSDV:0.030, STATUS:FIXED, SATS:21, PDOP:2.765, HDOP:0.900, VDOP:2.614, TDOP:2.491, GDOP:1.199, NSDV:0.010, ESDV:0.010
--DT01-06-2021
--TM20:54:43
GPS,PN1947,LA41.282710285200,LN22.075309146800,EL195.558000,--T
--GS,PN1947,N 4592889.5839,E594941.5528,EL150.0656,--T
--GT,PN1947,SW1514,ST376935000,EW1514,ET376935000
--HSDV:0.014, VSDV:0.020, STATUS:FIXED, SATS:22, PDOP:2.765, HDOP:0.900, VDOP:2.614, TDOP:2.491, GDOP:1.199, NSDV:0.010, ESDV:0.010
--DT01-06-2021
--TM20:54:47
GPS,PN1948,LA41.282741524200,LN22.075311228200,EL195.364000,--T
--GS,PN1948,N 4592899.2271,E594941.9093,EL149.8719,--T
--GT,PN1948,SW1514,ST376945000,EW1514,ET376945000
--HSDV:0.014, VSDV:0.020, STATUS:FIXED, SATS:22, PDOP:2.559, HDOP:0.900, VDOP:2.395, TDOP:2.330, GDOP:1.057, NSDV:0.010, ESDV:0.010
--DT01-06-2021
--TM20:54:57
GPS,PN1949,LA41.282748555600,LN22.075314411200,EL196.560000,--T
--GS,PN1949,N 4592901.4058,E594942.6193,EL151.0679,--T
--GT,PN1949,SW1514,ST376948000,EW1514,ET376948000
--HSDV:0.057, VSDV:0.100, STATUS:FIXED, SATS:22, PDOP:2.559, HDOP:0.900, VDOP:2.395, TDOP:2.330, GDOP:1.057, NSDV:0.040, ESDV:0.040
--DT01-06-2021
--TM20:55:00
GPS,PN1950,LA41.282694864000,LN22.075418795000,EL195.382000,--T
--GS,PN1950,N 4592885.1605,E594967.0548,EL149.8899,--T
--GT,PN1950,SW1514,ST376974000,EW1514,ET376974000
--HSDV:0.014, VSDV:0.020, STATUS:FIXED, SATS:22, PDOP:2.559, HDOP:0.900, VDOP:2.396, TDOP:2.331, GDOP:1.058, NSDV:0.010, ESDV:0.010
--DT01-06-2021
--TM20:55:26
GPS,PN1951,LA41.282688724800,LN22.075418086400,EL195.677000,--T
--GS,PN1951,N 4592883.2644,E594966.9153,EL150.1849,--T
--GT,PN1951,SW1514,ST376978000,EW1514,ET376978000
--HSDV:0.014, VSDV:0.030, STATUS:FIXED, SATS:22, PDOP:2.559,

HDOP:0.900, VDOP:2.396, TDOP:2.331, GDOP:1.058, NSDV:0.010, ESDV:0.010
--DT01-06-2021
--TM20:55:30
GPS,PN1952,LA41.282728389600,LN22.075431676400,EL195.533000,--T
--GS,PN1952,N 4592895.5420,E594969.9077,EL150.0413,--T
--GT,PN1952,SW1514,ST376989000,EW1514,ET376989000
--HSDV:0.014, VSDV:0.020, STATUS:FIXED, SATS:22, PDOP:2.559, HDOP:0.900, VDOP:2.395, TDOP:2.330, GDOP:1.058, NSDV:0.010, ESDV:0.010
--DT01-06-2021
--TM20:55:41
GPS,PN1953,LA41.282734355400,LN22.075433775200,EL196.893000,--T
--GS,PN1953,N 4592897.3887,E594970.3705,EL151.4014,--T
--GT,PN1953,SW1514,ST376994000,EW1514,ET376994000
--HSDV:0.014, VSDV:0.040, STATUS:FIXED, SATS:22, PDOP:2.559, HDOP:0.900, VDOP:2.395, TDOP:2.330, GDOP:1.058, NSDV:0.010, ESDV:0.010
--DT01-06-2021
--TM20:55:46
GPS,PN1954,LA41.282690873400,LN22.075533533600,EL195.053000,--T
--GS,PN1954,N 4592884.2789,E594993.6917,EL149.5614,--T
--GT,PN1954,SW1514,ST377016000,EW1514,ET377016000
--HSDV:0.014, VSDV:0.020, STATUS:FIXED, SATS:21, PDOP:2.559, HDOP:0.900, VDOP:2.396, TDOP:2.330, GDOP:1.060, NSDV:0.010, ESDV:0.010
--DT01-06-2021
--TM20:56:08
GPS,PN1955,LA41.282679058800,LN22.075535300600,EL195.132000,--T
--GS,PN1955,N 4592880.6396,E594994.1495,EL149.6403,--T
--GT,PN1955,SW1514,ST377020000,EW1514,ET377020000
--HSDV:0.014, VSDV:0.020, STATUS:FIXED, SATS:22, PDOP:2.559, HDOP:0.900, VDOP:2.396, TDOP:2.330, GDOP:1.060, NSDV:0.010, ESDV:0.010
--DT01-06-2021
--TM20:56:12
GPS,PN1956,LA41.282718542400,LN22.075536382400,EL194.868000,--T
--GS,PN1956,N 4592892.8231,E594994.2406,EL149.3767,--T
--GT,PN1956,SW1514,ST377031000,EW1514,ET377031000
--HSDV:0.014, VSDV:0.020, STATUS:FIXED, SATS:22, PDOP:2.559, HDOP:0.900, VDOP:2.396, TDOP:2.330, GDOP:1.060, NSDV:0.010, ESDV:0.010
--DT01-06-2021
--TM20:56:23
GPS,PN1957,LA41.282726649600,LN22.075537448000,EL196.338000,--T
--GS,PN1957,N 4592895.3273,E594994.4549,EL150.8468,--T
--GT,PN1957,SW1514,ST377037000,EW1514,ET377037000
--HSDV:0.014, VSDV:0.020, STATUS:FIXED, SATS:22, PDOP:2.559, HDOP:0.900, VDOP:2.396, TDOP:2.330, GDOP:1.060, NSDV:0.010, ESDV:0.010
--DT01-06-2021
--TM20:56:29
GPS,PN1958,LA41.282685109800,LN22.075624381400,EL194.670000,--T
--GS,PN1958,N 4592882.7776,E595014.7927,EL149.1788,--T
--GT,PN1958,SW1514,ST377057000,EW1514,ET377057000
--HSDV:0.014, VSDV:0.020, STATUS:FIXED, SATS:22, PDOP:2.559, HDOP:0.900, VDOP:2.395, TDOP:2.329, GDOP:1.060, NSDV:0.010, ESDV:0.010
--DT01-06-2021
--TM20:56:49
GPS,PN1959,LA41.282674503600,LN22.075624010000,EL194.670000,--T
--GS,PN1959,N 4592879.5046,E595014.7495,EL149.1787,--T
--GT,PN1959,SW1514,ST377061000,EW1514,ET377061000
--HSDV:0.014, VSDV:0.020, STATUS:FIXED, SATS:22, PDOP:2.559, HDOP:0.900, VDOP:2.395, TDOP:2.329, GDOP:1.060, NSDV:0.010, ESDV:0.010
--DT01-06-2021
--TM20:56:53
GPS,PN1960,LA41.282716576800,LN22.075632836600,EL194.953000,--T
--GS,PN1960,N 4592892.5106,E595016.6270,EL149.4621,--T
--GT,PN1960,SW1514,ST377074000,EW1514,ET377074000
--HSDV:0.014, VSDV:0.020, STATUS:FIXED, SATS:21, PDOP:2.605, HDOP:0.900, VDOP:2.445, TDOP:2.377, GDOP:1.066, NSDV:0.010, ESDV:0.010
--DT01-06-2021
--TM20:57:06
GPS,PN1961,LA41.282723902200,LN22.075635102800,EL196.399000,--T
--GS,PN1961,N 4592894.7773,E595017.1230,EL150.9082,--T
--GT,PN1961,SW1514,ST377080000,EW1514,ET377080000
--HSDV:0.014, VSDV:0.020, STATUS:FIXED, SATS:22, PDOP:2.559, HDOP:0.900, VDOP:2.395, TDOP:2.328, GDOP:1.061, NSDV:0.010, ESDV:0.010
--DT01-06-2021
--TM20:57:12
GPS,PN1962,LA41.282678448600,LN22.075738367000,EL194.466000,--T
--GS,PN1962,N 4592881.0701,E595041.2657,EL148.9752,--T
--GT,PN1962,SW1514,ST377103000,EW1514,ET377103000
--HSDV:0.014, VSDV:0.020, STATUS:FIXED, SATS:21, PDOP:2.558, HDOP:0.900, VDOP:2.394, TDOP:2.327, GDOP:1.061, NSDV:0.010, ESDV:0.010
--DT01-06-2021
--TM20:57:35
GPS,PN1963,LA41.282712330600,LN22.075744932200,EL194.301000,--T
--GS,PN1963,N 4592891.5423,E595042.6516,EL148.8106,--T
--GT,PN1963,SW1514,ST377117000,EW1514,ET377117000
--HSDV:0.014, VSDV:0.020, STATUS:FIXED, SATS:21, PDOP:2.559, HDOP:0.900, VDOP:2.395, TDOP:2.328, GDOP:1.062, NSDV:0.010, ESDV:0.010
--DT01-06-2021
--TM20:57:49
GPS,PN1964,LA41.282717430600,LN22.075745435600,EL195.377000,--T
--GS,PN1964,N 4592893.1171,E595042.7477,EL149.8866,--T
--GT,PN1964,SW1514,ST377121000,EW1514,ET377121000
--HSDV:0.014, VSDV:0.030, STATUS:FIXED, SATS:22, PDOP:2.559, HDOP:0.900, VDOP:2.395, TDOP:2.328, GDOP:1.062, NSDV:0.010, ESDV:0.010
--DT01-06-2021
--TM20:57:53
GPS,PN1965,LA41.282676237000,LN22.075848234800,EL193.737000,--T
--GS,PN1965,N 4592880.7227,E595066.7653,EL148.2467,--T
--GT,PN1965,SW1514,ST377142000,EW1514,ET377142000
--HSDV:0.014, VSDV:0.030, STATUS:FIXED, SATS:20, PDOP:2.847, HDOP:1.100, VDOP:2.626, TDOP:2.576, GDOP:1.212, NSDV:0.010, ESDV:0.010
--DT01-06-2021
--TM20:58:14
GPS,PN1966,LA41.282664703200,LN22.075847390000,EL194.051000,--T
--GS,PN1966,N 4592877.1621,E595066.6160,EL148.5606,--T
--GT,PN1966,SW1514,ST377146000,EW1514,ET377146000
--HSDV:0.014, VSDV:0.020, STATUS:FIXED, SATS:22, PDOP:2.776, HDOP:0.900, VDOP:2.626, TDOP:2.497, GDOP:1.212, NSDV:0.010, ESDV:0.010
--DT01-06-2021
--TM20:58:18
GPS,PN1967,LA41.282705009400,LN22.075855046000,EL193.874000,--T
--GS,PN1967,N 4592889.6195,E595068.2289,EL148.3840,--T
--GT,PN1967,SW1514,ST377157000,EW1514,ET377157000
--HSDV:0.014, VSDV:0.020, STATUS:FIXED, SATS:22, PDOP:2.558, HDOP:0.900, VDOP:2.394, TDOP:2.327, GDOP:1.062, NSDV:0.010, ESDV:0.010
--DT01-06-2021
--TM20:58:29
GPS,PN1968,LA41.282710648800,LN22.075856187200,EL195.257000,--T
--GS,PN1968,N 4592891.3626,E595068.4708,EL149.7671,--T
--GT,PN1968,SW1514,ST377160000,EW1514,ET377160000
--HSDV:0.014, VSDV:0.040, STATUS:FIXED, SATS:22, PDOP:2.558, HDOP:0.900, VDOP:2.394, TDOP:2.327, GDOP:1.062, NSDV:0.010, ESDV:0.010
--DT01-06-2021
--TM20:58:32
GPS,PN1969,LA41.282695538400,LN22.075948755800,EL193.089000,--T
--GS,PN1969,N 4592886.9835,E595090.0090,EL147.5993,--T
--GT,PN1969,SW1514,ST377179000,EW1514,ET377179000
--HSDV:0.014, VSDV:0.020, STATUS:FIXED, SATS:22, PDOP:2.557, HDOP:0.900, VDOP:2.393, TDOP:2.326, GDOP:1.062, NSDV:0.010, ESDV:0.010
--DT01-06-2021
--TM20:58:51
GPS,PN1970,LA41.282702118600,LN22.075952336000,EL193.021000,--T
--GS,PN1970,N 4592889.0243,E595090.8130,EL147.5314,--T
--GT,PN1970,SW1514,ST377185000,EW1514,ET377185000
--HSDV:0.014, VSDV:0.020, STATUS:FIXED, SATS:22, PDOP:2.557, HDOP:0.900, VDOP:2.393, TDOP:2.326, GDOP:1.062, NSDV:0.010, ESDV:0.010
--DT01-06-2021
--TM20:58:57
GPS,PN1971,LA41.282704681800,LN22.075953814400,EL193.814000,--T
--GS,PN1971,N 4592889.8195,E595091.1456,EL148.3244,--T
--GT,PN1971,SW1514,ST377188000,EW1514,ET377188000
--HSDV:0.014, VSDV:0.030, STATUS:FIXED, SATS:22, PDOP:2.557,

HDOP:0.900, VDOP:2.393, TDOP:2.326, GDOP:1.062, NSDV:0.010, ESDV:0.010
--DT01-06-2021
--TM20:59:00
GPS,PN1972,LA41.282706638400,LN22.075953191600,EL193.710000,--T
--GS,PN1972,N 4592890.4212,E595090.9932,EL148.2205,--T
--GT,PN1972,SW1514,ST377192000,EW1514,ET377192000
--HSDV:0.014, VSDV:0.020, STATUS:FIXED, SATS:22, PDOP:2.557, HDOP:0.900, VDOP:2.393, TDOP:2.326, GDOP:1.062, NSDV:0.010, ESDV:0.010
--DT01-06-2021
--TM20:59:04
GPS,PN1973,LA41.282664811200,LN22.075947898400,EL192.840000,--T
--GS,PN1973,N 4592877.5019,E595089.9347,EL147.3501,--T
--GT,PN1973,SW1514,ST377205000,EW1514,ET377205000
--HSDV:0.014, VSDV:0.020, STATUS:FIXED, SATS:22, PDOP:2.997, HDOP:0.900, VDOP:2.859, TDOP:2.740, GDOP:1.216, NSDV:0.010, ESDV:0.010
--DT01-06-2021
--TM20:59:17
GPS,PN1974,LA41.282655582600,LN22.075946683400,EL193.223000,--T
--GS,PN1974,N 4592874.6512,E595089.6902,EL147.7330,--T
--GT,PN1974,SW1514,ST377209000,EW1514,ET377209000
--HSDV:0.014, VSDV:0.020, STATUS:FIXED, SATS:22, PDOP:2.556, HDOP:0.900, VDOP:2.392, TDOP:2.324, GDOP:1.063, NSDV:0.010, ESDV:0.010
--DT01-06-2021
--TM20:59:21
GPS,PN1975,LA41.282683567800,LN22.075993488800,EL192.729000,--P
--GS,PN1975,N 4592883.4271,E595100.4361,EL147.2394,--P
--GT,PN1975,SW1514,ST377279000,EW1514,ET377279000
--HSDV:0.014, VSDV:0.020, STATUS:FIXED, SATS:23, PDOP:2.556, HDOP:0.900, VDOP:2.392, TDOP:2.324, GDOP:1.063, NSDV:0.010, ESDV:0.010
--DT01-06-2021
--TM21:00:31
GPS,PN1976,LA41.282685301800,LN22.080006443400,EL192.580000,--P
--GS,PN1976,N 4592884.0015,E595103.4347,EL147.0905,--P
--GT,PN1976,SW1514,ST377284000,EW1514,ET377284000
--HSDV:0.014, VSDV:0.020, STATUS:FIXED, SATS:22, PDOP:2.553, HDOP:0.900, VDOP:2.389, TDOP:2.321, GDOP:1.063, NSDV:0.010, ESDV:0.010
--DT01-06-2021
--TM21:00:36
GPS,PN1977,LA41.282688954000,LN22.080015168600,EL192.407000,--P
--GS,PN1977,N 4592885.1548,E595105.4443,EL146.9176,--P
--GT,PN1977,SW1514,ST377288000,EW1514,ET377288000
--HSDV:0.014, VSDV:0.020, STATUS:FIXED, SATS:23, PDOP:2.553, HDOP:0.900, VDOP:2.389, TDOP:2.321, GDOP:1.063, NSDV:0.010, ESDV:0.010
--DT01-06-2021
--TM21:00:40
GPS,PN1978,LA41.282697687000,LN22.080020788800,EL192.450000,--P
--GS,PN1978,N 4592887.8660,E595106.7128,EL146.9607,--P
--GT,PN1978,SW1514,ST377293000,EW1514,ET377293000
--HSDV:0.014, VSDV:0.020, STATUS:FIXED, SATS:23, PDOP:2.553, HDOP:0.900, VDOP:2.389, TDOP:2.321, GDOP:1.063, NSDV:0.010, ESDV:0.010
--DT01-06-2021
--TM21:00:45
GPS,PN1979,LA41.282710939800,LN22.080022063800,EL192.504000,--P
--GS,PN1979,N 4592891.9582,E595106.9549,EL147.0148,--P
--GT,PN1979,SW1514,ST377299000,EW1514,ET377299000
--HSDV:0.014, VSDV:0.020, STATUS:FIXED, SATS:23, PDOP:2.553, HDOP:0.900, VDOP:2.389, TDOP:2.321, GDOP:1.063, NSDV:0.010, ESDV:0.010
--DT01-06-2021
--TM21:00:51
GPS,PN1980,LA41.282711209200,LN22.080040299000,EL192.486000,--P
--GS,PN1980,N 4592892.0970,E595111.1846,EL146.9969,--P
--GT,PN1980,SW1514,ST377306000,EW1514,ET377306000
--HSDV:0.014, VSDV:0.020, STATUS:FIXED, SATS:23, PDOP:2.553, HDOP:0.900, VDOP:2.389, TDOP:2.321, GDOP:1.063, NSDV:0.010, ESDV:0.010
--DT01-06-2021
--TM21:00:58
GPS,PN1981,LA41.282695522200,LN22.080043264200,EL192.230000,--P
--GS,PN1981,N 4592887.2667,E595111.9361,EL146.7408,--P
--GT,PN1981,SW1514,ST377313000,EW1514,ET377313000
--HSDV:0.014, VSDV:0.020, STATUS:FIXED, SATS:23, PDOP:2.553, HDOP:0.900, VDOP:2.389, TDOP:2.321, GDOP:1.063, NSDV:0.010, ESDV:0.010
--DT01-06-2021
--TM21:01:05
GPS,PN1982,LA41.282680653000,LN22.080051511200,EL192.086000,--P
--GS,PN1982,N 4592882.7049,E595113.9098,EL146.5967,--P
--GT,PN1982,SW1514,ST377320000,EW1514,ET377320000
--HSDV:0.014, VSDV:0.020, STATUS:FIXED, SATS:23, PDOP:2.553, HDOP:0.900, VDOP:2.389, TDOP:2.321, GDOP:1.063, NSDV:0.010, ESDV:0.010
--DT01-06-2021
--TM21:01:12
GPS,PN1983,LA41.282670352800,LN22.080062233800,EL192.010000,--P
--GS,PN1983,N 4592879.5601,E595116.4394,EL146.5206,--P
--GT,PN1983,SW1514,ST377328000,EW1514,ET377328000
--HSDV:0.014, VSDV:0.020, STATUS:FIXED, SATS:23, PDOP:2.553, HDOP:0.900, VDOP:2.389, TDOP:2.321, GDOP:1.063, NSDV:0.010, ESDV:0.010
--DT01-06-2021
--TM21:01:20
GPS,PN1984,LA41.282659432200,LN22.080121070400,EL191.547000,--
--GS,PN1984,N 4592876.3707,E595130.1344,EL146.0578,--
--GT,PN1984,SW1514,ST377354000,EW1514,ET377354000
--HSDV:0.014, VSDV:0.020, STATUS:FIXED, SATS:23, PDOP:2.551, HDOP:0.900, VDOP:2.387, TDOP:2.319, GDOP:1.063, NSDV:0.010, ESDV:0.010
--DT01-06-2021
--TM21:01:47
GPS,PN1985,LA41.282666463000,LN22.080126652200,EL191.896000,--
--GS,PN1985,N 4592878.5567,E595131.4010,EL146.4069,--
--GT,PN1985,SW1514,ST377360000,EW1514,ET377360000
--HSDV:0.014, VSDV:0.020, STATUS:FIXED, SATS:23, PDOP:2.551, HDOP:0.900, VDOP:2.387, TDOP:2.319, GDOP:1.063, NSDV:0.010, ESDV:0.010
--DT01-06-2021
--TM21:01:52
GPS,PN1986,LA41.282628950400,LN22.080110844600,EL191.062000,--
--GS,PN1986,N 4592866.9362,E595127.8856,EL145.5725,--
--GT,PN1986,SW1514,ST377374000,EW1514,ET377374000
--HSDV:0.014, VSDV:0.020, STATUS:FIXED, SATS:23, PDOP:2.549, HDOP:0.900, VDOP:2.385, TDOP:2.317, GDOP:1.063, NSDV:0.010, ESDV:0.010
--DT01-06-2021
--TM21:02:06
GPS,PN1987,LA41.282621560800,LN22.080106575600,EL191.218000,--
--GS,PN1987,N 4592864.6436,E595126.9251,EL145.7284,--
--GT,PN1987,SW1514,ST377381000,EW1514,ET377381000
--HSDV:0.014, VSDV:0.020, STATUS:FIXED, SATS:23, PDOP:2.549, HDOP:0.900, VDOP:2.385, TDOP:2.317, GDOP:1.063, NSDV:0.010, ESDV:0.010
--DT01-06-2021
--TM21:02:13
GPS,PN1988,LA41.282626585200,LN22.080213762000,EL190.935000,--
--GS,PN1988,N 4592866.5206,E595151.7733,EL145.4459,--
--GT,PN1988,SW1514,ST377409000,EW1514,ET377409000
--HSDV:0.014, VSDV:0.020, STATUS:FIXED, SATS:23, PDOP:2.548, HDOP:0.900, VDOP:2.384, TDOP:2.316, GDOP:1.063, NSDV:0.010, ESDV:0.010
--DT01-06-2021
--TM21:02:41
GPS,PN1989,LA41.282632537200,LN22.080220222200,EL190.949000,--
--GS,PN1989,N 4592868.3764,E595153.2479,EL145.4600,--
--GT,PN1989,SW1514,ST377414000,EW1514,ET377414000
--HSDV:0.014, VSDV:0.020, STATUS:FIXED, SATS:23, PDOP:2.548, HDOP:0.900, VDOP:2.384, TDOP:2.316, GDOP:1.063, NSDV:0.010, ESDV:0.010
--DT01-06-2021
--TM21:02:46
GPS,PN1990,LA41.282609115000,LN22.080187013400,EL190.799000,--P
--GS,PN1990,N 4592861.0496,E595145.6381,EL145.3097,--P
--GT,PN1990,SW1514,ST377439000,EW1514,ET377439000
--HSDV:0.014, VSDV:0.020, STATUS:FIXED, SATS:23, PDOP:2.546, HDOP:0.900, VDOP:2.382, TDOP:2.314, GDOP:1.063, NSDV:0.010, ESDV:0.010
--DT01-06-2021
--TM21:03:11
GPS,PN1991,LA41.282599302000,LN22.080189490800,EL190.302000,--P
--GS,PN1991,N 4592858.0300,E595146.2527,EL144.8126,--P
--GT,PN1991,SW1514,ST377446000,EW1514,ET377446000
--HSDV:0.014, VSDV:0.020, STATUS:FIXED, SATS:23, PDOP:2.546,

HDOP:0.900, VDOP:2.382, TDOP:2.314, GDOP:1.063, NSDV:0.010, ESDV:0.010
--DT01-06-2021
--TM21:03:18
GPS,PN1992,LA41.282589260400,LN22.080190614000,EL189.908000,--P
--GS,PN1992,N 4592854.9357,E595146.5541,EL144.4185,--P
--GT,PN1992,SW1514,ST377452000,EW1514,ET377452000
--HSDV:0.014, VSDV:0.020, STATUS:FIXED, SATS:23, PDOP:2.546, HDOP:0.900, VDOP:2.382, TDOP:2.314, GDOP:1.063, NSDV:0.010, ESDV:0.010
--DT01-06-2021
--TM21:03:24
GPS,PN1993,LA41.282578870800,LN22.080188176800,EL189.524000,--P
--GS,PN1993,N 4592851.7232,E595146.0308,EL144.0344,--P
--GT,PN1993,SW1514,ST377459000,EW1514,ET377459000
--HSDV:0.014, VSDV:0.020, STATUS:FIXED, SATS:23, PDOP:2.546, HDOP:0.900, VDOP:2.382, TDOP:2.314, GDOP:1.063, NSDV:0.010, ESDV:0.010
--DT01-06-2021
--TM21:03:31
GPS,PN1994,LA41.282577558000,LN22.080199410000,EL189.772000,--P
--GS,PN1994,N 4592851.3525,E595148.6423,EL144.2825,--P
--GT,PN1994,SW1514,ST377465000,EW1514,ET377465000
--HSDV:0.014, VSDV:0.020, STATUS:FIXED, SATS:23, PDOP:2.545, HDOP:0.900, VDOP:2.381, TDOP:2.313, GDOP:1.063, NSDV:0.010, ESDV:0.010
--DT01-06-2021
--TM21:03:37
GPS,PN1995,LA41.282588586600,LN22.080204326400,EL190.038000,--P
--GS,PN1995,N 4592854.7697,E595149.7383,EL144.5486,--P
--GT,PN1995,SW1514,ST377472000,EW1514,ET377472000
--HSDV:0.014, VSDV:0.020, STATUS:FIXED, SATS:23, PDOP:2.545, HDOP:0.900, VDOP:2.381, TDOP:2.313, GDOP:1.063, NSDV:0.010, ESDV:0.010
--DT01-06-2021
--TM21:03:44
GPS,PN1996,LA41.282594556000,LN22.080209077200,EL190.255000,--P
--GS,PN1996,N 4592856.6257,E595150.8163,EL144.7656,--P
--GT,PN1996,SW1514,ST377476000,EW1514,ET377476000
--HSDV:0.014, VSDV:0.020, STATUS:FIXED, SATS:23, PDOP:2.545, HDOP:0.900, VDOP:2.381, TDOP:2.313, GDOP:1.063, NSDV:0.010, ESDV:0.010
--DT01-06-2021
--TM21:03:48
GPS,PN1997,LA41.282597046000,LN22.080217974600,EL190.599000,--P
--GS,PN1997,N 4592857.4209,E595152.8705,EL145.1097,--P
--GT,PN1997,SW1514,ST377482000,EW1514,ET377482000
--HSDV:0.014, VSDV:0.020, STATUS:FIXED, SATS:23, PDOP:2.545, HDOP:0.900, VDOP:2.381, TDOP:2.313, GDOP:1.063, NSDV:0.010, ESDV:0.010
--DT01-06-2021
--TM21:03:54
GPS,PN1998,LA41.282556537000,LN22.080311703000,EL189.837000,--
--GS,PN1998,N 4592845.2104,E595174.7810,EL144.3478,--
--GT,PN1998,SW1514,ST377517000,EW1514,ET377517000
--HSDV:0.014, VSDV:0.030, STATUS:FIXED, SATS:23, PDOP:2.998, HDOP:0.900, VDOP:2.860, TDOP:2.737, GDOP:1.225, NSDV:0.010, ESDV:0.010
--DT01-06-2021
--TM21:04:29
GPS,PN1999,LA41.282551599000,LN22.080308256000,EL190.107000,--
--GS,PN1999,N 4592843.6765,E595174.0013,EL144.6177,--
--GT,PN1999,SW1514,ST377524000,EW1514,ET377524000
--HSDV:0.014, VSDV:0.020, STATUS:FIXED, SATS:23, PDOP:2.542, HDOP:0.900, VDOP:2.377, TDOP:2.309, GDOP:1.062, NSDV:0.010, ESDV:0.010
--DT01-06-2021
--TM21:04:36
GPS,PN2000,LA41.282576121000,LN22.080341280600,EL190.153000,--
--GS,PN2000,N 4592851.3421,E595181.5639,EL144.6641,--
--GT,PN2000,SW1514,ST377540000,EW1514,ET377540000
--HSDV:0.014, VSDV:0.020, STATUS:FIXED, SATS:23, PDOP:2.541, HDOP:0.900, VDOP:2.376, TDOP:2.308, GDOP:1.062, NSDV:0.010, ESDV:0.010
--DT01-06-2021
--TM21:04:52
GPS,PN2001,LA41.282579701200,LN22.080343267200,EL190.067000,--
--GS,PN2001,N 4592852.4526,E595182.0103,EL144.5781,--
--GT,PN2001,SW1514,ST377546000,EW1514,ET377546000
--HSDV:0.014, VSDV:0.020, STATUS:FIXED, SATS:23, PDOP:2.541, HDOP:0.900, VDOP:2.376, TDOP:2.308, GDOP:1.062, NSDV:0.010, ESDV:0.010
--DT01-06-2021
--TM21:04:58
GPS,PN2002,LA41.282529265800,LN22.080457616400,EL189.192000,--
--GS,PN2002,N 4592837.2429,E595208.7455,EL143.7032,--
--GT,PN2002,SW1514,ST377576000,EW1514,ET377576000
--HSDV:0.014, VSDV:0.020, STATUS:FIXED, SATS:23, PDOP:2.539, HDOP:0.900, VDOP:2.374, TDOP:2.306, GDOP:1.062, NSDV:0.010, ESDV:0.010
--DT01-06-2021
--TM21:05:28
GPS,PN2003,LA41.282532607200,LN22.080462151200,EL189.214000,--
--GS,PN2003,N 4592838.2876,E595209.7840,EL143.7253,--
--GT,PN2003,SW1514,ST377582000,EW1514,ET377582000
--HSDV:0.014, VSDV:0.020, STATUS:FIXED, SATS:23, PDOP:2.539, HDOP:0.900, VDOP:2.374, TDOP:2.306, GDOP:1.062, NSDV:0.010, ESDV:0.010
--DT01-06-2021
--TM21:05:34
GPS,PN2004,LA41.282506281600,LN22.080443479800,EL188.933000,--
--GS,PN2004,N 4592830.1094,E595205.5589,EL143.4440,--
--GT,PN2004,SW1514,ST377594000,EW1514,ET377594000
--HSDV:0.036, VSDV:0.040, STATUS:FIXED, SATS:23, PDOP:4.425, HDOP:0.900, VDOP:4.333, TDOP:3.969, GDOP:1.957, NSDV:0.030, ESDV:0.020
--DT01-06-2021
--TM21:05:46
GPS,PN2005,LA41.282500239000,LN22.080438908400,EL189.187000,--
--GS,PN2005,N 4592828.2314,E595204.5228,EL143.6979,--
--GT,PN2005,SW1514,ST377601000,EW1514,ET377601000
--HSDV:0.014, VSDV:0.020, STATUS:FIXED, SATS:23, PDOP:2.537, HDOP:0.900, VDOP:2.372, TDOP:2.304, GDOP:1.061, NSDV:0.010, ESDV:0.010
--DT01-06-2021
--TM21:05:53
GPS,PN2006,LA41.282451099000,LN22.080582580800,EL187.904000,--
--GS,PN2006,N 4592813.5110,E595238.0563,EL142.4151,--
--GT,PN2006,SW1514,ST377637000,EW1514,ET377637000
--HSDV:0.014, VSDV:0.030, STATUS:FIXED, SATS:23, PDOP:2.534, HDOP:0.900, VDOP:2.369, TDOP:2.302, GDOP:1.060, NSDV:0.010, ESDV:0.010
--DT01-06-2021
--TM21:06:29
GPS,PN2007,LA41.282446217400,LN22.080581869800,EL187.891000,--
--GS,PN2007,N 4592812.0029,E595237.9111,EL142.4021,--
--GT,PN2007,SW1514,ST377644000,EW1514,ET377644000
--HSDV:0.014, VSDV:0.020, STATUS:FIXED, SATS:23, PDOP:2.534, HDOP:0.900, VDOP:2.369, TDOP:2.302, GDOP:1.060, NSDV:0.010, ESDV:0.010
--DT01-06-2021
--TM21:06:36
GPS,PN2008,LA41.282477274600,LN22.080594292800,EL188.146000,--
--GS,PN2008,N 4592821.6216,E595240.6673,EL142.6574,--
--GT,PN2008,SW1514,ST377658000,EW1514,ET377658000
--HSDV:0.014, VSDV:0.020, STATUS:FIXED, SATS:23, PDOP:2.533, HDOP:0.900, VDOP:2.368, TDOP:2.301, GDOP:1.060, NSDV:0.010, ESDV:0.010
--DT01-06-2021
--TM21:06:50
GPS,PN2009,LA41.282480187600,LN22.080596871000,EL188.199000,--
--GS,PN2009,N 4592822.5281,E595241.2537,EL142.7104,--
--GT,PN2009,SW1514,ST377664000,EW1514,ET377664000
--HSDV:0.028, VSDV:0.030, STATUS:FIXED, SATS:23, PDOP:2.533, HDOP:0.900, VDOP:2.368, TDOP:2.301, GDOP:1.060, NSDV:0.020, ESDV:0.020
--DT01-06-2021
--TM21:06:56
GPS,PN2010,LA41.282416114200,LN22.080751821000,EL186.907000,--
--GS,PN2010,N 4592803.2355,E595277.4645,EL141.4186,--
--GT,PN2010,SW1514,ST377703000,EW1514,ET377703000
--HSDV:0.014, VSDV:0.030, STATUS:FIXED, SATS:22, PDOP:2.561, HDOP:0.900, VDOP:2.398, TDOP:2.323, GDOP:1.079, NSDV:0.010, ESDV:0.010
--DT01-06-2021
--TM21:07:35
GPS,PN2011,LA41.282419638600,LN22.080755256000,EL187.085000,--
--GS,PN2011,N 4592804.3332,E595278.2471,EL141.5966,--
--GT,PN2011,SW1514,ST377709000,EW1514,ET377709000
--HSDV:0.014, VSDV:0.020, STATUS:FIXED, SATS:23, PDOP:2.530,

HDOP:0.900, VDOP:2.364, TDOP:2.297, GDOP:1.059, NSDV:0.010, ESDV:0.010
--DT01-06-2021
--TM21:07:41
GPS,PN2012,LA41.282392570800,LN22.080732550200,EL186.862000,--K
--GS,PN2012,N 4592795.9138,E595273.0890,EL141.3733,--K
--GT,PN2012,SW1514,ST377723000,EW1514,ET377723000
--HSDV:0.022, VSDV:0.030, STATUS:FIXED, SATS:23, PDOP:2.986, HDOP:0.900, VDOP:2.847, TDOP:2.723, GDOP:1.224, NSDV:0.020, ESDV:0.010
--DT01-06-2021
--TM21:07:55
GPS,PN2013,LA41.282386084200,LN22.080727060800,EL187.057000,--K
--GS,PN2013,N 4592793.8959,E595271.8417,EL141.5682,--K
--GT,PN2013,SW1514,ST377729000,EW1514,ET377729000
--HSDV:0.050, VSDV:0.050, STATUS:FIXED, SATS:23, PDOP:2.528, HDOP:0.900, VDOP:2.362, TDOP:2.296, GDOP:1.058, NSDV:0.040, ESDV:0.030
--DT01-06-2021
--TM21:08:01
GPS,PN2014,LA41.282384567400,LN22.080724161000,EL186.687000,--T
--GS,PN2014,N 4592793.4192,E595271.1751,EL141.1982,--T
--GT,PN2014,SW1514,ST377795000,EW1514,ET377795000
--HSDV:0.014, VSDV:0.030, STATUS:FIXED, SATS:23, PDOP:2.523, HDOP:0.900, VDOP:2.357, TDOP:2.291, GDOP:1.057, NSDV:0.010, ESDV:0.010
--DT01-06-2021
--TM21:09:07
GPS,PN2015,LA41.282377933200,LN22.080720327600,EL186.650000,--T
--GS,PN2015,N 4592791.3609,E595270.3126,EL141.1611,--T
--GT,PN2015,SW1514,ST377799000,EW1514,ET377799000
--HSDV:0.014, VSDV:0.020, STATUS:FIXED, SATS:23, PDOP:2.523, HDOP:0.900, VDOP:2.357, TDOP:2.291, GDOP:1.057, NSDV:0.010, ESDV:0.010
--DT01-06-2021
--TM21:09:11
GPS,PN2016,LA41.282388124200,LN22.080820185600,EL186.614000,--K-POC
--GS,PN2016,N 4592794.8098,E595293.4397,EL141.1257,--K-POC
--GT,PN2016,SW1514,ST377843000,EW1514,ET377843000
--HSDV:0.014, VSDV:0.030, STATUS:FIXED, SATS:22, PDOP:4.470, HDOP:0.900, VDOP:4.378, TDOP:4.002, GDOP:1.990, NSDV:0.010, ESDV:0.010
--DT01-06-2021
--TM21:09:55
GPS,PN2017,LA41.282391601200,LN22.080823247400,EL186.464000,--K-POC
--GS,PN2017,N 4592795.8918,E595294.1360,EL140.9757,--K-POC
--GT,PN2017,SW1514,ST377846000,EW1514,ET377846000
--HSDV:0.028, VSDV:0.040, STATUS:FIXED, SATS:22, PDOP:4.470, HDOP:0.900, VDOP:4.378, TDOP:4.002, GDOP:1.990, NSDV:0.020, ESDV:0.020
--DT01-06-2021
--TM21:09:58
GPS,PN2018,LA41.282396937600,LN22.080829503600,EL186.367000,--
--GS,PN2018,N 4592797.5571,E595295.5658,EL140.8788,--
--GT,PN2018,SW1514,ST377850000,EW1514,ET377850000
--HSDV:0.014, VSDV:0.020, STATUS:FIXED, SATS:22, PDOP:2.746, HDOP:0.900, VDOP:2.594, TDOP:2.462, GDOP:1.215, NSDV:0.010, ESDV:0.010
--DT01-06-2021
--TM21:10:02
GPS,PN2019,LA41.282361825600,LN22.080809834400,EL186.240000,--K
--GS,PN2019,N 4592786.6654,E595291.1450,EL140.7514,--K
--GT,PN2019,SW1514,ST377864000,EW1514,ET377864000
--HSDV:0.014, VSDV:0.030, STATUS:FIXED, SATS:22, PDOP:2.746, HDOP:0.900, VDOP:2.594, TDOP:2.462, GDOP:1.215, NSDV:0.010, ESDV:0.010
--DT01-06-2021
--TM21:10:16
GPS,PN2020,LA41.282355888600,LN22.080805086600,EL186.104000,--K
--GS,PN2020,N 4592784.8194,E595290.0675,EL140.6153,--K
--GT,PN2020,SW1514,ST377877000,EW1514,ET377877000
--HSDV:0.014, VSDV:0.030, STATUS:FIXED, SATS:22, PDOP:2.746, HDOP:0.900, VDOP:2.594, TDOP:2.462, GDOP:1.215, NSDV:0.010, ESDV:0.010
--DT01-06-2021
--TM21:10:29
GPS,PN2021,LA41.282317645200,LN22.080919505400,EL185.441000,--K
--GS,PN2021,N 4592773.3714,E595316.7698,EL139.9525,--K
--GT,PN2021,SW1514,ST377904000,EW1514,ET377904000
--HSDV:0.014, VSDV:0.030, STATUS:FIXED, SATS:22, PDOP:4.465, HDOP:0.900, VDOP:4.373, TDOP:3.996, GDOP:1.991, NSDV:0.010, ESDV:0.010
--DT01-06-2021
--TM21:10:56
GPS,PN2022,LA41.282311095000,LN22.080915042600,EL185.159000,--K
--GS,PN2022,N 4592771.3371,E595315.7610,EL139.6704,--K
--GT,PN2022,SW1514,ST377908000,EW1514,ET377908000
--HSDV:0.014, VSDV:0.030, STATUS:FIXED, SATS:22, PDOP:2.738, HDOP:0.900, VDOP:2.586, TDOP:2.455, GDOP:1.212, NSDV:0.010, ESDV:0.010
--DT01-06-2021
--TM21:11:00
GPS,PN2023,LA41.282307229800,LN22.080911730600,EL184.723000,--
--GS,PN2023,N 4592770.1346,E595315.0083,EL139.2344,--
--GT,PN2023,SW1514,ST377912000,EW1514,ET377912000
--HSDV:0.014, VSDV:0.020, STATUS:FIXED, SATS:22, PDOP:2.738, HDOP:0.900, VDOP:2.586, TDOP:2.455, GDOP:1.212, NSDV:0.010, ESDV:0.010
--DT01-06-2021
--TM21:11:04
GPS,PN2024,LA41.282305197000,LN22.080909706200,EL184.189000,--
--GS,PN2024,N 4592769.5013,E595314.5468,EL138.7004,--
--GT,PN2024,SW1514,ST377920000,EW1514,ET377920000
--HSDV:0.014, VSDV:0.020, STATUS:FIXED, SATS:22, PDOP:2.738, HDOP:0.900, VDOP:2.586, TDOP:2.455, GDOP:1.212, NSDV:0.010, ESDV:0.010
--DT01-06-2021
--TM21:11:12
GPS,PN2025,LA41.282343528600,LN22.080933415200,EL185.717000,--K
--GS,PN2025,N 4592781.3986,E595319.8919,EL140.2288,--K
--GT,PN2025,SW1514,ST377938000,EW1514,ET377938000
--HSDV:0.014, VSDV:0.020, STATUS:FIXED, SATS:22, PDOP:2.738, HDOP:0.900, VDOP:2.586, TDOP:2.455, GDOP:1.212, NSDV:0.010, ESDV:0.010
--DT01-06-2021
--TM21:11:30
GPS,PN2026,LA41.282348568600,LN22.080937502400,EL185.727000,--K
--GS,PN2026,N 4592782.9659,E595320.8197,EL140.2389,--K
--GT,PN2026,SW1514,ST377941000,EW1514,ET377941000
--HSDV:0.014, VSDV:0.030, STATUS:FIXED, SATS:22, PDOP:2.738, HDOP:0.900, VDOP:2.586, TDOP:2.455, GDOP:1.212, NSDV:0.010, ESDV:0.010
--DT01-06-2021
--TM21:11:33
GPS,PN2027,LA41.282294382600,LN22.081053759000,EL185.025000,--K-KRAJ
--GS,PN2027,N 4592766.6055,E595348.0132,EL139.5369,--K-KRAJ
--GT,PN2027,SW1514,ST377986000,EW1514,ET377986000
--HSDV:0.014, VSDV:0.020, STATUS:FIXED, SATS:22, PDOP:2.732, HDOP:0.900, VDOP:2.579, TDOP:2.449, GDOP:1.210, NSDV:0.010, ESDV:0.010
--DT01-06-2021
--TM21:12:18
GPS,PN2028,LA41.282299331400,LN22.081057589400,EL184.981000,--K-KRAJ
--GS,PN2028,N 4592768.1439,E595348.8818,EL139.4930,--K-KRAJ
--GT,PN2028,SW1514,ST377990000,EW1514,ET377990000
--HSDV:0.014, VSDV:0.020, STATUS:FIXED, SATS:22, PDOP:2.732, HDOP:0.900, VDOP:2.579, TDOP:2.449, GDOP:1.210, NSDV:0.010, ESDV:0.010
--DT01-06-2021
--TM21:12:22
GPS,PN2029,LA41.282304234600,LN22.081061415600,EL184.685000,--
--GS,PN2029,N 4592769.6682,E595349.7496,EL139.1970,--
--GT,PN2029,SW1514,ST377995000,EW1514,ET377995000
--HSDV:0.014, VSDV:0.020, STATUS:FIXED, SATS:22, PDOP:2.732, HDOP:0.900, VDOP:2.579, TDOP:2.449, GDOP:1.210, NSDV:0.010, ESDV:0.010
--DT01-06-2021
--TM21:12:27
GPS,PN2030,LA41.282259358800,LN22.081046693400,EL184.488000,--K
--GS,PN2030,N 4592755.7795,E595346.5163,EL138.9996,--K
--GT,PN2030,SW1514,ST378024000,EW1514,ET378024000
--HSDV:0.014, VSDV:0.020, STATUS:FIXED, SATS:22, PDOP:2.726, HDOP:0.900, VDOP:2.573, TDOP:2.444, GDOP:1.207, NSDV:0.010, ESDV:0.010
--DT01-06-2021
--TM21:12:56
GPS,PN2031,LA41.282264748000,LN22.081041292200,EL184.579000,--K
--GS,PN2031,N 4592757.4255,E595345.2412,EL139.0906,--K
--GT,PN2031,SW1514,ST378028000,EW1514,ET378028000
--HSDV:0.014, VSDV:0.020, STATUS:FIXED, SATS:22, PDOP:2.726,

HDOP:0.900, VDOP:2.573, TDOP:2.444, GDOP:1.207, NSDV:0.010, ESDV:0.010
--DT01-06-2021
--TM21:13:00
GPS,PN2032,LA41.282255989800,LN22.081041613200,EL184.371000,--K
--GS,PN2032,N 4592754.7247,E595345.3513,EL138.8825,--K
--GT,PN2032,SW1514,ST378032000,EW1514,ET378032000
--HSDV:0.014, VSDV:0.020, STATUS:FIXED, SATS:22, PDOP:2.726, HDOP:0.900, VDOP:2.573, TDOP:2.444, GDOP:1.207, NSDV:0.010, ESDV:0.010
--DT01-06-2021
--TM21:13:04
GPS,PN2033,LA41.282249176800,LN22.081038253200,EL183.610000,--
--GS,PN2033,N 4592752.6127,E595344.5994,EL138.1215,--
--GT,PN2033,SW1514,ST378036000,EW1514,ET378036000
--HSDV:0.014, VSDV:0.030, STATUS:FIXED, SATS:22, PDOP:2.726, HDOP:0.900, VDOP:2.573, TDOP:2.444, GDOP:1.207, NSDV:0.010, ESDV:0.010
--DT01-06-2021
--TM21:13:08
GPS,PN2034,LA41.282251827600,LN22.081050824400,EL184.253000,--K
--GS,PN2034,N 4592753.4688,E595347.5054,EL138.7645,--K
--GT,PN2034,SW1514,ST378044000,EW1514,ET378044000
--HSDV:0.014, VSDV:0.020, STATUS:FIXED, SATS:21, PDOP:2.726, HDOP:0.900, VDOP:2.573, TDOP:2.444, GDOP:1.207, NSDV:0.010, ESDV:0.010
--DT01-06-2021
--TM21:13:16
GPS,PN2035,LA41.282256586800,LN22.081056392400,EL184.546000,--K
--GS,PN2035,N 4592754.9540,E595348.7779,EL139.0576,--K
--GT,PN2035,SW1514,ST378048000,EW1514,ET378048000
--HSDV:0.014, VSDV:0.030, STATUS:FIXED, SATS:22, PDOP:2.726, HDOP:0.900, VDOP:2.573, TDOP:2.444, GDOP:1.207, NSDV:0.010, ESDV:0.010
--DT01-06-2021
--TM21:13:20
GPS,PN2036,LA41.282249383200,LN22.081063627800,EL184.442000,--K
--GS,PN2036,N 4592752.7539,E595350.4859,EL138.9536,--K
--GT,PN2036,SW1514,ST378053000,EW1514,ET378053000
--HSDV:0.057, VSDV:0.110, STATUS:FIXED, SATS:22, PDOP:2.726, HDOP:0.900, VDOP:2.573, TDOP:2.444, GDOP:1.207, NSDV:0.040, ESDV:0.040
--DT01-06-2021
--TM21:13:25
GPS,PN2037,LA41.282256157200,LN22.081063256400,EL184.509000,--K
--GS,PN2037,N 4592754.8425,E595350.3722,EL139.0206,--K
--GT,PN2037,SW1514,ST378057000,EW1514,ET378057000
--HSDV:0.022, VSDV:0.060, STATUS:FIXED, SATS:21, PDOP:2.726, HDOP:0.900, VDOP:2.573, TDOP:2.444, GDOP:1.207, NSDV:0.010, ESDV:0.020
--DT01-06-2021
--TM21:13:29
GPS,PN2038,LA41.282249910600,LN22.081076358600,EL184.735000,--K
--GS,PN2038,N 4592752.9555,E595353.4375,EL139.2466,--K
--GT,PN2038,SW1514,ST378064000,EW1514,ET378064000
--HSDV:0.014, VSDV:0.030, STATUS:FIXED, SATS:22, PDOP:2.720, HDOP:0.900, VDOP:2.567, TDOP:2.439, GDOP:1.205, NSDV:0.010, ESDV:0.010
--DT01-06-2021
--TM21:13:36
GPS,PN2039,LA41.282255455200,LN22.081079602200,EL184.597000,--K
--GS,PN2039,N 4592754.6759,E595354.1675,EL139.1087,--K
--GT,PN2039,SW1514,ST378068000,EW1514,ET378068000
--HSDV:0.014, VSDV:0.030, STATUS:FIXED, SATS:22, PDOP:2.720, HDOP:0.900, VDOP:2.567, TDOP:2.439, GDOP:1.205, NSDV:0.010, ESDV:0.010
--DT01-06-2021
--TM21:13:40
GPS,PN2040,LA41.282244260400,LN22.081071381000,EL184.499000,--
--GS,PN2040,N 4592751.1973,E595352.3056,EL139.0106,--
--GT,PN2040,SW1514,ST378073000,EW1514,ET378073000
--HSDV:0.022, VSDV:0.030, STATUS:FIXED, SATS:22, PDOP:2.720, HDOP:0.900, VDOP:2.567, TDOP:2.439, GDOP:1.205, NSDV:0.020, ESDV:0.010
--DT01-06-2021
--TM21:13:45
GPS,PN2041,LA41.282281759200,LN22.081091362800,EL184.719000,--T
--GS,PN2041,N 4592762.8263,E595356.7892,EL139.2310,--T
--GT,PN2041,SW1514,ST378092000,EW1514,ET378092000
--HSDV:0.014, VSDV:0.020, STATUS:FIXED, SATS:22, PDOP:2.720, HDOP:0.900, VDOP:2.567, TDOP:2.439, GDOP:1.205, NSDV:0.010, ESDV:0.010
--DT01-06-2021
--TM21:14:04
GPS,PN2042,LA41.282289229800,LN22.081097938800,EL184.431000,--T
--GS,PN2042,N 4592765.1511,E595358.2846,EL138.9431,--T
--GT,PN2042,SW1514,ST378096000,EW1514,ET378096000
--HSDV:0.014, VSDV:0.020, STATUS:FIXED, SATS:22, PDOP:2.720, HDOP:0.900, VDOP:2.567, TDOP:2.439, GDOP:1.205, NSDV:0.010, ESDV:0.010
--DT01-06-2021
--TM21:14:08
GPS,PN2043,LA41.282220553200,LN22.081175103000,EL184.030000,--K
--GS,PN2043,N 4592744.2011,E595376.4671,EL138.5418,--K
--GT,PN2043,SW1514,ST378138000,EW1514,ET378138000
--HSDV:0.014, VSDV:0.020, STATUS:FIXED, SATS:22, PDOP:2.713, HDOP:0.900, VDOP:2.559, TDOP:2.432, GDOP:1.202, NSDV:0.010, ESDV:0.010
--DT01-06-2021
--TM21:14:50
GPS,PN2044,LA41.282214103200,LN22.081170573600,EL184.238000,--K
--GS,PN2044,N 4592742.1975,E595375.4425,EL138.7498,--K
--GT,PN2044,SW1514,ST378142000,EW1514,ET378142000
--HSDV:0.014, VSDV:0.030, STATUS:FIXED, SATS:21, PDOP:2.713, HDOP:0.900, VDOP:2.559, TDOP:2.432, GDOP:1.202, NSDV:0.010, ESDV:0.010
--DT01-06-2021
--TM21:14:54
GPS,PN2045,LA41.282241620400,LN22.081191862200,EL184.119000,--T
--GS,PN2045,N 4592750.7513,E595380.2699,EL138.6311,--T
--GT,PN2045,SW1514,ST378164000,EW1514,ET378164000
--HSDV:0.014, VSDV:0.020, STATUS:FIXED, SATS:23, PDOP:2.328, HDOP:0.800, VDOP:2.186, TDOP:2.073, GDOP:1.058, NSDV:0.010, ESDV:0.010
--DT01-06-2021
--TM21:15:16
GPS,PN2046,LA41.282246118000,LN22.081195476000,EL184.314000,--T
--GS,PN2046,N 4592752.1498,E595381.0900,EL138.8262,--T
--GT,PN2046,SW1514,ST378168000,EW1514,ET378168000
--HSDV:0.014, VSDV:0.020, STATUS:FIXED, SATS:23, PDOP:2.328, HDOP:0.800, VDOP:2.186, TDOP:2.073, GDOP:1.058, NSDV:0.010, ESDV:0.010
--DT01-06-2021
--TM21:15:20
GPS,PN2047,LA41.282204703600,LN22.081303653600,EL183.582000,--T
--GS,PN2047,N 4592739.7049,E595406.3574,EL138.0943,--T
--GT,PN2047,SW1514,ST378198000,EW1514,ET378198000
--HSDV:0.014, VSDV:0.050, STATUS:FIXED, SATS:23, PDOP:2.326, HDOP:0.800, VDOP:2.184, TDOP:2.071, GDOP:1.058, NSDV:0.010, ESDV:0.010
--DT01-06-2021
--TM21:15:50
GPS,PN2048,LA41.282199006000,LN22.081300507800,EL183.597000,--T
--GS,PN2048,N 4592737.9376,E595405.6507,EL138.1092,--T
--GT,PN2048,SW1514,ST378201000,EW1514,ET378201000
--HSDV:0.014, VSDV:0.030, STATUS:FIXED, SATS:23, PDOP:2.326, HDOP:0.800, VDOP:2.184, TDOP:2.071, GDOP:1.058, NSDV:0.010, ESDV:0.010
--DT01-06-2021
--TM21:15:53
GPS,PN2049,LA41.282175102000,LN22.081292610000,EL183.404000,--K
--GS,PN2049,N 4592730.5393,E595403.9155,EL137.9160,--K
--GT,PN2049,SW1514,ST378210000,EW1514,ET378210000
--HSDV:0.014, VSDV:0.030, STATUS:FIXED, SATS:22, PDOP:3.119, HDOP:1.000, VDOP:2.954, TDOP:2.799, GDOP:1.376, NSDV:0.010, ESDV:0.010
--DT01-06-2021
--TM21:16:02
GPS,PN2050,LA41.282167518600,LN22.081285336200,EL183.914000,--K
--GS,PN2050,N 4592728.1777,E595402.2587,EL138.4259,--K
--GT,PN2050,SW1514,ST378215000,EW1514,ET378215000
--HSDV:0.014, VSDV:0.030, STATUS:FIXED, SATS:23, PDOP:2.324, HDOP:0.800, VDOP:2.182, TDOP:2.070, GDOP:1.057, NSDV:0.010, ESDV:0.010
--DT01-06-2021
--TM21:16:07
GPS,PN2051,LA41.282159191200,LN22.081281817200,EL183.503000,--K
--GS,PN2051,N 4592725.5980,E595401.4761,EL138.0148,--K
--GT,PN2051,SW1514,ST378219000,EW1514,ET378219000
--HSDV:0.022, VSDV:0.030, STATUS:FIXED, SATS:24, PDOP:2.292,

HDOP:0.700, VDOP:2.182, TDOP:2.033, GDOP:1.057, NSDV:0.020, ESDV:0.010
--DT01-06-2021
--TM21:16:11
GPS,PN2052,LA41.282129083200,LN22.081360016400,EL183.102000,--
--GS,PN2052,N 4592716.5493,E595419.7421,EL137.6139,--
--GT,PN2052,SW1514,ST378247000,EW1514,ET378247000
--HSDV:0.014, VSDV:0.020, STATUS:FIXED, SATS:24, PDOP:1.851, HDOP:0.700, VDOP:1.713, TDOP:1.685, GDOP:0.764, NSDV:0.010, ESDV:0.010
--DT01-06-2021
--TM21:16:39
GPS,PN2053,LA41.282136921000,LN22.081365870000,EL183.278000,--K
--GS,PN2053,N 4592718.9850,E595421.0684,EL137.7900,--K
--GT,PN2053,SW1514,ST378255000,EW1514,ET378255000
--HSDV:0.014, VSDV:0.020, STATUS:FIXED, SATS:24, PDOP:1.851, HDOP:0.700, VDOP:1.713, TDOP:1.685, GDOP:0.764, NSDV:0.010, ESDV:0.010
--DT01-06-2021
--TM21:16:47
GPS,PN2054,LA41.282143971000,LN22.081368380400,EL182.921000,--K
--GS,PN2054,N 4592721.1676,E595421.6222,EL137.4331,--K
--GT,PN2054,SW1514,ST378260000,EW1514,ET378260000
--HSDV:0.014, VSDV:0.020, STATUS:FIXED, SATS:24, PDOP:1.851, HDOP:0.700, VDOP:1.713, TDOP:1.685, GDOP:0.764, NSDV:0.010, ESDV:0.010
--DT01-06-2021
--TM21:16:52
GPS,PN2055,LA41.282166676800,LN22.081384632600,EL182.944000,--T
--GS,PN2055,N 4592728.2218,E595425.3006,EL137.4563,--T
--GT,PN2055,SW1514,ST378270000,EW1514,ET378270000
--HSDV:0.014, VSDV:0.020, STATUS:FIXED, SATS:24, PDOP:2.019, HDOP:0.700, VDOP:1.894, TDOP:1.849, GDOP:0.812, NSDV:0.010, ESDV:0.010
--DT01-06-2021
--TM21:17:02
GPS,PN2056,LA41.282170556400,LN22.081387654200,EL182.994000,--T
--GS,PN2056,N 4592729.4279,E595425.9858,EL137.5064,--T
--GT,PN2056,SW1514,ST378274000,EW1514,ET378274000
--HSDV:0.022, VSDV:0.050, STATUS:FIXED, SATS:23, PDOP:2.019, HDOP:0.700, VDOP:1.894, TDOP:1.849, GDOP:0.812, NSDV:0.020, ESDV:0.010
--DT01-06-2021
--TM21:17:06
GPS,PN2057,LA41.282110973400,LN22.081453016400,EL182.419000,--K
--GS,PN2057,N 4592711.2472,E595441.3934,EL136.9312,--K
--GT,PN2057,SW1514,ST378296000,EW1514,ET378296000
--HSDV:0.014, VSDV:0.020, STATUS:FIXED, SATS:23, PDOP:2.568, HDOP:0.900, VDOP:2.405, TDOP:2.349, GDOP:1.037, NSDV:0.010, ESDV:0.010
--DT01-06-2021
--TM21:17:28
GPS,PN2058,LA41.282109117000,LN22.081440457200,EL182.397000,--K
--GS,PN2058,N 4592710.6361,E595438.4870,EL136.9091,--K
--GT,PN2058,SW1514,ST378302000,EW1514,ET378302000
--HSDV:0.014, VSDV:0.030, STATUS:FIXED, SATS:24, PDOP:1.850, HDOP:0.700, VDOP:1.712, TDOP:1.684, GDOP:0.764, NSDV:0.010, ESDV:0.010
--DT01-06-2021
--TM21:17:34
GPS,PN2059,LA41.282117958000,LN22.081429157400,EL182.862000,--K
--GS,PN2059,N 4592713.3288,E595435.8293,EL137.3741,--K
--GT,PN2059,SW1514,ST378312000,EW1514,ET378312000
--HSDV:0.022, VSDV:0.040, STATUS:FIXED, SATS:21, PDOP:2.287, HDOP:0.700, VDOP:2.177, TDOP:2.029, GDOP:1.054, NSDV:0.010, ESDV:0.020
--DT01-06-2021
--TM21:17:44
GPS,PN2060,LA41.282104855200,LN22.081422439200,EL182.857000,--K
--GS,PN2060,N 4592709.2662,E595434.3239,EL137.3690,--K
--GT,PN2060,SW1514,ST378328000,EW1514,ET378328000
--HSDV:0.014, VSDV:0.020, STATUS:FIXED, SATS:24, PDOP:2.286, HDOP:0.700, VDOP:2.176, TDOP:2.028, GDOP:1.054, NSDV:0.010, ESDV:0.010
--DT01-06-2021
--TM21:18:00
GPS,PN2061,LA41.282101936200,LN22.081431736800,EL182.788000,--K
--GS,PN2061,N 4592708.3942,E595436.4930,EL137.3000,--K
--GT,PN2061,SW1514,ST378332000,EW1514,ET378332000
--HSDV:0.014, VSDV:0.020, STATUS:FIXED, SATS:24, PDOP:1.850, HDOP:0.700, VDOP:1.712, TDOP:1.684, GDOP:0.765, NSDV:0.010, ESDV:0.010
--DT01-06-2021
--TM21:18:04
GPS,PN2062,LA41.282097058200,LN22.081426389000,EL182.443000,--
--GS,PN2062,N 4592706.8730,E595435.2720,EL136.9549,--
--GT,PN2062,SW1514,ST378338000,EW1514,ET378338000
--HSDV:0.014, VSDV:0.020, STATUS:FIXED, SATS:24, PDOP:1.850, HDOP:0.700, VDOP:1.712, TDOP:1.684, GDOP:0.765, NSDV:0.010, ESDV:0.010
--DT01-06-2021
--TM21:18:10
GPS,PN2063,LA41.282099461800,LN22.081442430000,EL182.908000,--K
--GS,PN2063,N 4592707.6636,E595438.9840,EL137.4200,--K
--GT,PN2063,SW1514,ST378364000,EW1514,ET378364000
--HSDV:0.014, VSDV:0.020, STATUS:FIXED, SATS:23, PDOP:2.566, HDOP:0.900, VDOP:2.403, TDOP:2.347, GDOP:1.038, NSDV:0.010, ESDV:0.010
--DT01-06-2021
--TM21:18:36
GPS,PN2064,LA41.282099444400,LN22.081449630600,EL182.865000,--K
--GS,PN2064,N 4592707.6803,E595440.6548,EL137.3771,--K
--GT,PN2064,SW1514,ST378372000,EW1514,ET378372000
--HSDV:0.014, VSDV:0.020, STATUS:FIXED, SATS:23, PDOP:2.566, HDOP:0.900, VDOP:2.403, TDOP:2.347, GDOP:1.038, NSDV:0.010, ESDV:0.010
--DT01-06-2021
--TM21:18:44
GPS,PN2065,LA41.282101577400,LN22.081455434400,EL182.859000,--K
--GS,PN2065,N 4592708.3560,E595441.9927,EL137.3711,--K
--GT,PN2065,SW1514,ST378383000,EW1514,ET378383000
--HSDV:0.014, VSDV:0.020, STATUS:FIXED, SATS:23, PDOP:2.566, HDOP:0.900, VDOP:2.403, TDOP:2.347, GDOP:1.038, NSDV:0.010, ESDV:0.010
--DT01-06-2021
--TM21:18:55
GPS,PN2066,LA41.282090417400,LN22.081448005200,EL182.473000,--
--GS,PN2066,N 4592704.8906,E595440.3144,EL136.9850,--
--GT,PN2066,SW1514,ST378394000,EW1514,ET378394000
--HSDV:0.014, VSDV:0.020, STATUS:FIXED, SATS:23, PDOP:2.566, HDOP:0.900, VDOP:2.403, TDOP:2.347, GDOP:1.038, NSDV:0.010, ESDV:0.010
--DT01-06-2021
--TM21:19:06
GPS,PN2067,LA41.282108295600,LN22.081456513200,EL182.363000,--K
--GS,PN2067,N 4592710.4318,E595442.2156,EL136.8752,--K
--GT,PN2067,SW1514,ST378419000,EW1514,ET378419000
--HSDV:0.014, VSDV:0.020, STATUS:FIXED, SATS:23, PDOP:2.563, HDOP:0.900, VDOP:2.400, TDOP:2.343, GDOP:1.039, NSDV:0.010, ESDV:0.010
--DT01-06-2021
--TM21:19:31
GPS,PN2068,LA41.282102573400,LN22.081474888200,EL182.332000,--K
--GS,PN2068,N 4592708.7228,E595446.5022,EL136.8442,--K
--GT,PN2068,SW1514,ST378428000,EW1514,ET378428000
--HSDV:0.014, VSDV:0.020, STATUS:FIXED, SATS:23, PDOP:2.563, HDOP:0.900, VDOP:2.400, TDOP:2.343, GDOP:1.039, NSDV:0.010, ESDV:0.010
--DT01-06-2021
--TM21:19:40
GPS,PN2069,LA41.282096442000,LN22.081469120400,EL182.460000,--K
--GS,PN2069,N 4592706.8137,E595445.1890,EL136.9721,--K
--GT,PN2069,SW1514,ST378438000,EW1514,ET378438000
--HSDV:0.014, VSDV:0.020, STATUS:FIXED, SATS:23, PDOP:2.563, HDOP:0.900, VDOP:2.400, TDOP:2.343, GDOP:1.039, NSDV:0.010, ESDV:0.010
--DT01-06-2021
--TM21:19:50
GPS,PN2070,LA41.282126655600,LN22.081484742600,EL182.428000,--T
--GS,PN2070,N 4592716.1821,E595448.6906,EL136.9404,--T
--GT,PN2070,SW1514,ST378454000,EW1514,ET378454000
--HSDV:0.014, VSDV:0.020, STATUS:FIXED, SATS:23, PDOP:2.561, HDOP:0.900, VDOP:2.398, TDOP:2.341, GDOP:1.039, NSDV:0.010, ESDV:0.010
--DT01-06-2021
--TM21:20:06
GPS,PN2071,LA41.282131481400,LN22.081488443400,EL182.386000,--T
--GS,PN2071,N 4592717.6821,E595449.5296,EL136.8985,--T
--GT,PN2071,SW1514,ST378458000,EW1514,ET378458000
--HSDV:0.014, VSDV:0.020, STATUS:FIXED, SATS:23, PDOP:2.561,

HDOP:0.900, VDOP:2.398, TDOP:2.341, GDOP:1.039, NSDV:0.010, ESDV:0.010
--DT01-06-2021
--TM21:20:10
GPS,PN2072,LA41.282089087200,LN22.081586563200,EL181.795000,--T
--GS,PN2072,N 4592704.9043,E595472.4677,EL136.3076,--T
--GT,PN2072,SW1514,ST378517000,EW1514,ET378517000
--HSDV:0.014, VSDV:0.020, STATUS:FIXED, SATS:23, PDOP:2.557, HDOP:0.900, VDOP:2.393, TDOP:2.336, GDOP:1.038, NSDV:0.010, ESDV:0.010
--DT01-06-2021
--TM21:21:09
GPS,PN2073,LA41.282091228600,LN22.081589817600,EL181.536000,--T
--GS,PN2073,N 4592705.5749,E595473.2140,EL136.0486,--T
--GT,PN2073,SW1514,ST378522000,EW1514,ET378522000
--HSDV:0.014, VSDV:0.020, STATUS:FIXED, SATS:23, PDOP:2.557, HDOP:0.900, VDOP:2.393, TDOP:2.336, GDOP:1.038, NSDV:0.010, ESDV:0.010
--DT01-06-2021
--TM21:21:14
GPS,PN2074,LA41.282059272000,LN22.081579890000,EL181.535000,--K
--GS,PN2074,N 4592695.6863,E595471.0407,EL136.0473,--K
--GT,PN2074,SW1514,ST378551000,EW1514,ET378551000
--HSDV:0.014, VSDV:0.020, STATUS:FIXED, SATS:24, PDOP:1.937, HDOP:0.800, VDOP:1.764, TDOP:1.772, GDOP:0.782, NSDV:0.010, ESDV:0.010
--DT01-06-2021
--TM21:21:43
GPS,PN2075,LA41.282053705200,LN22.081576405200,EL181.815000,--K
--GS,PN2075,N 4592693.9583,E595470.2548,EL136.3272,--K
--GT,PN2075,SW1514,ST378559000,EW1514,ET378559000
--HSDV:0.014, VSDV:0.020, STATUS:FIXED, SATS:24, PDOP:1.937, HDOP:0.800, VDOP:1.764, TDOP:1.772, GDOP:0.782, NSDV:0.010, ESDV:0.010
--DT01-06-2021
--TM21:21:51
GPS,PN2076,LA41.282024040000,LN22.081671762000,EL180.819000,--K
--GS,PN2076,N 4592685.0989,E595492.5001,EL135.3314,--K
--GT,PN2076,SW1514,ST378593000,EW1514,ET378593000
--HSDV:0.014, VSDV:0.020, STATUS:FIXED, SATS:25, PDOP:1.690, HDOP:0.700, VDOP:1.538, TDOP:1.562, GDOP:0.644, NSDV:0.010, ESDV:0.010
--DT01-06-2021
--TM21:22:25
GPS,PN2077,LA41.282018494800,LN22.081668094800,EL181.265000,--K
--GS,PN2077,N 4592683.3770,E595491.6718,EL135.7774,--K
--GT,PN2077,SW1514,ST378602000,EW1514,ET378602000
--HSDV:0.014, VSDV:0.020, STATUS:FIXED, SATS:25, PDOP:1.690, HDOP:0.700, VDOP:1.538, TDOP:1.562, GDOP:0.644, NSDV:0.010, ESDV:0.010
--DT01-06-2021
--TM21:22:34
GPS,PN2078,LA41.282044837200,LN22.081693741200,EL181.084000,--T
--GS,PN2078,N 4592691.5819,E595497.5150,EL135.5967,--T
--GT,PN2078,SW1514,ST378633000,EW1514,ET378633000
--HSDV:0.014, VSDV:0.020, STATUS:FIXED, SATS:25, PDOP:1.693, HDOP:0.700, VDOP:1.542, TDOP:1.565, GDOP:0.647, NSDV:0.010, ESDV:0.010
--DT01-06-2021
--TM21:23:05
GPS,PN2079,LA41.282049757800,LN22.081699340400,EL180.795000,--T
--GS,PN2079,N 4592693.1170,E595498.7941,EL135.3078,--T
--GT,PN2079,SW1514,ST378640000,EW1514,ET378640000
--HSDV:0.014, VSDV:0.020, STATUS:FIXED, SATS:25, PDOP:1.693, HDOP:0.700, VDOP:1.542, TDOP:1.565, GDOP:0.647, NSDV:0.010, ESDV:0.010
--DT01-06-2021
--TM21:23:12
GPS,PN2080,LA41.282003952000,LN22.081786012200,EL179.871000,--T
--GS,PN2080,N 4592679.2519,E595519.0900,EL134.3838,--T
--GT,PN2080,SW1514,ST378671000,EW1514,ET378671000
--HSDV:0.014, VSDV:0.020, STATUS:FIXED, SATS:25, PDOP:1.697, HDOP:0.700, VDOP:1.546, TDOP:1.568, GDOP:0.649, NSDV:0.010, ESDV:0.010
--DT01-06-2021
--TM21:23:43
GPS,PN2081,LA41.282007943200,LN22.081791307200,EL179.754000,--T
--GS,PN2081,N 4592680.4993,E595520.3023,EL134.2668,--T
--GT,PN2081,SW1514,ST378676000,EW1514,ET378676000
--HSDV:0.014, VSDV:0.020, STATUS:FIXED, SATS:25, PDOP:1.699, HDOP:0.700, VDOP:1.548, TDOP:1.570, GDOP:0.650, NSDV:0.010, ESDV:0.010
--DT01-06-2021
--TM21:23:48
GPS,PN2082,LA41.281979778600,LN22.081767451200,EL179.524000,--K
--GS,PN2082,N 4592671.7378,E595514.8820,EL134.0365,--K
--GT,PN2082,SW1514,ST378705000,EW1514,ET378705000
--HSDV:0.014, VSDV:0.020, STATUS:FIXED, SATS:25, PDOP:1.994, HDOP:0.700, VDOP:1.867, TDOP:1.838, GDOP:0.772, NSDV:0.010, ESDV:0.010
--DT01-06-2021
--TM21:24:17
GPS,PN2083,LA41.281973895000,LN22.081761245400,EL180.082000,--K
--GS,PN2083,N 4592669.9038,E595513.4661,EL134.5944,--K
--GT,PN2083,SW1514,ST378712000,EW1514,ET378712000
--HSDV:0.022, VSDV:0.030, STATUS:FIXED, SATS:23, PDOP:1.847, HDOP:1.000, VDOP:1.553, TDOP:1.728, GDOP:0.653, NSDV:0.010, ESDV:0.020
--DT01-06-2021
--TM21:24:24
GPS,PN2084,LA41.281936100400,LN22.081850437800,EL178.161000,--K
--GS,PN2084,N 4592658.5178,E595534.3143,EL132.6735,--K
--GT,PN2084,SW1514,ST378744000,EW1514,ET378744000
--HSDV:0.014, VSDV:0.020, STATUS:FIXED, SATS:25, PDOP:1.707, HDOP:0.700, VDOP:1.557, TDOP:1.576, GDOP:0.655, NSDV:0.010, ESDV:0.010
--DT01-06-2021
--TM21:24:56
GPS,PN2085,LA41.281930500600,LN22.081845538200,EL178.294000,--K
--GS,PN2085,N 4592656.7753,E595533.2003,EL132.8064,--K
--GT,PN2085,SW1514,ST378750000,EW1514,ET378750000
--HSDV:0.014, VSDV:0.020, STATUS:FIXED, SATS:25, PDOP:1.707, HDOP:0.700, VDOP:1.557, TDOP:1.576, GDOP:0.655, NSDV:0.010, ESDV:0.010
--DT01-06-2021
--TM21:25:02
GPS,PN2086,LA41.281958031000,LN22.081871096400,EL178.687000,--T
--GS,PN2086,N 4592665.3464,E595539.0182,EL133.1998,--T
--GT,PN2086,SW1514,ST378776000,EW1514,ET378776000
--HSDV:0.014, VSDV:0.020, STATUS:FIXED, SATS:25, PDOP:1.710, HDOP:0.700, VDOP:1.560, TDOP:1.579, GDOP:0.657, NSDV:0.010, ESDV:0.010
--DT01-06-2021
--TM21:25:28
GPS,PN2087,LA41.281962791400,LN22.081875100800,EL178.560000,--T
--GS,PN2087,N 4592666.8272,E595539.9279,EL133.0728,--T
--GT,PN2087,SW1514,ST378782000,EW1514,ET378782000
--HSDV:0.014, VSDV:0.020, STATUS:FIXED, SATS:25, PDOP:1.710, HDOP:0.700, VDOP:1.560, TDOP:1.579, GDOP:0.657, NSDV:0.010, ESDV:0.010
--DT01-06-2021
--TM21:25:34
GPS,PN2088,LA41.281909541400,LN22.081952569800,EL177.362000,--T
--GS,PN2088,N 4592650.6376,E595558.1191,EL131.8747,--T
--GT,PN2088,SW1514,ST378810000,EW1514,ET378810000
--HSDV:0.014, VSDV:0.020, STATUS:FIXED, SATS:25, PDOP:1.714, HDOP:0.700, VDOP:1.565, TDOP:1.582, GDOP:0.660, NSDV:0.010, ESDV:0.010
--DT01-06-2021
--TM21:26:02
GPS,PN2089,LA41.281913688000,LN22.081957697400,EL177.435000,--T
--GS,PN2089,N 4592651.9325,E595559.2919,EL131.9478,--T
--GT,PN2089,SW1514,ST378817000,EW1514,ET378817000
--HSDV:0.014, VSDV:0.020, STATUS:FIXED, SATS:25, PDOP:1.714, HDOP:0.700, VDOP:1.565, TDOP:1.582, GDOP:0.660, NSDV:0.010, ESDV:0.010
--DT01-06-2021
--TM21:26:09
GPS,PN2090,LA41.281883886600,LN22.081938373800,EL176.627000,--K
--GS,PN2090,N 4592642.6799,E595554.9299,EL131.1394,--K
--GT,PN2090,SW1514,ST378849000,EW1514,ET378849000
--HSDV:0.014, VSDV:0.020, STATUS:FIXED, SATS:25, PDOP:1.720, HDOP:0.700, VDOP:1.571, TDOP:1.587, GDOP:0.663, NSDV:0.010, ESDV:0.010
--DT01-06-2021
--TM21:26:41
GPS,PN2091,LA41.281878827400,LN22.081934650800,EL176.212000,--K
--GS,PN2091,N 4592641.1078,E595554.0867,EL130.7244,--K
--GT,PN2091,SW1514,ST378857000,EW1514,ET378857000
--HSDV:0.014, VSDV:0.020, STATUS:FIXED, SATS:25, PDOP:1.720,

HDOP:0.700, VDOP:1.571, TDOP:1.587, GDOP:0.663, NSDV:0.010, ESDV:0.010
--DT01-06-2021
--TM21:26:49
GPS,PN2092,LA41.281837263000,LN22.082016988200,EL175.371000,--T
--GS,PN2092,N 4592628.5379,E595573.3600,EL129.8834,--T
--GT,PN2092,SW1514,ST378898000,EW1514,ET378898000
--HSDV:0.014, VSDV:0.020, STATUS:FIXED, SATS:25, PDOP:1.724, HDOP:0.700, VDOP:1.575, TDOP:1.590, GDOP:0.665, NSDV:0.010, ESDV:0.010
--DT01-06-2021
--TM21:27:30
GPS,PN2093,LA41.281832652600,LN22.082013002400,EL174.823000,--T
--GS,PN2093,N 4592627.1035,E595572.4540,EL129.3353,--T
--GT,PN2093,SW1514,ST378905000,EW1514,ET378905000
--HSDV:0.014, VSDV:0.020, STATUS:FIXED, SATS:25, PDOP:1.727, HDOP:0.700, VDOP:1.579, TDOP:1.593, GDOP:0.667, NSDV:0.010, ESDV:0.010
--DT01-06-2021
--TM21:27:37
GPS,PN2094,LA41.281854276000,LN22.082045525400,EL175.984000,--T
--GS,PN2094,N 4592633.8737,E595579.9118,EL130.4967,--T
--GT,PN2094,SW1514,ST378919000,EW1514,ET378919000
--HSDV:0.032, VSDV:0.040, STATUS:FIXED, SATS:25, PDOP:2.603, HDOP:0.700, VDOP:2.507, TDOP:2.320, GDOP:1.180, NSDV:0.010, ESDV:0.030
--DT01-06-2021
--TM21:27:51
GPS,PN2095,LA41.281860009600,LN22.082052140400,EL176.211000,--T
--GS,PN2095,N 4592635.6627,E595581.4233,EL130.7237,--T
--GT,PN2095,SW1514,ST378926000,EW1514,ET378926000
--HSDV:0.014, VSDV:0.020, STATUS:FIXED, SATS:25, PDOP:1.729, HDOP:0.700, VDOP:1.581, TDOP:1.594, GDOP:0.669, NSDV:0.010, ESDV:0.010
--DT01-06-2021
--TM21:27:58
GPS,PN2096,LA41.281791072000,LN22.082154895200,EL174.109000,--T
--GS,PN2096,N 4592614.7113,E595605.5454,EL128.6216,--T
--GT,PN2096,SW1514,ST378959000,EW1514,ET378959000
--HSDV:0.014, VSDV:0.020, STATUS:FIXED, SATS:25, PDOP:1.732, HDOP:0.700, VDOP:1.584, TDOP:1.597, GDOP:0.670, NSDV:0.010, ESDV:0.010
--DT01-06-2021
--TM21:28:31
GPS,PN2097,LA41.281797301800,LN22.082162644800,EL174.219000,--T
--GS,PN2097,N 4592616.6568,E595607.3181,EL128.7317,--T
--GT,PN2097,SW1514,ST378965000,EW1514,ET378965000
--HSDV:0.014, VSDV:0.020, STATUS:FIXED, SATS:25, PDOP:1.735, HDOP:0.700, VDOP:1.587, TDOP:1.599, GDOP:0.672, NSDV:0.010, ESDV:0.010
--DT01-06-2021
--TM21:28:37
GPS,PN2098,LA41.281758727800,LN22.082136243000,EL173.877000,--T
--GS,PN2098,N 4592604.6763,E595601.3496,EL128.3893,--T
--GT,PN2098,SW1514,ST378983000,EW1514,ET378983000
--HSDV:0.014, VSDV:0.020, STATUS:FIXED, SATS:25, PDOP:1.736, HDOP:0.700, VDOP:1.589, TDOP:1.601, GDOP:0.673, NSDV:0.010, ESDV:0.010
--DT01-06-2021
--TM21:28:55
GPS,PN2099,LA41.281755112200,LN22.082132354400,EL173.276000,--T
--GS,PN2099,N 4592603.5490,E595600.4621,EL127.7882,--T
--GT,PN2099,SW1514,ST378989000,EW1514,ET378989000
--HSDV:0.014, VSDV:0.020, STATUS:FIXED, SATS:26, PDOP:1.736, HDOP:0.700, VDOP:1.589, TDOP:1.601, GDOP:0.673, NSDV:0.010, ESDV:0.010
--DT01-06-2021
--TM21:29:01
GPS,PN2100,LA41.281753666800,LN22.082207059200,EL173.114000,--P
--GS,PN2100,N 4592603.3321,E595617.8010,EL127.6265,--P
--GT,PN2100,SW1514,ST379103000,EW1514,ET379103000
--HSDV:0.014, VSDV:0.020, STATUS:FIXED, SATS:27, PDOP:1.670, HDOP:0.700, VDOP:1.516, TDOP:1.533, GDOP:0.661, NSDV:0.010, ESDV:0.010
--DT01-06-2021
--TM21:30:55
GPS,PN2101,LA41.281764670800,LN22.082211984000,EL172.897000,--P
--GS,PN2101,N 4592606.7418,E595618.8988,EL127.4097,--P
--GT,PN2101,SW1514,ST379107000,EW1514,ET379107000
--HSDV:0.014, VSDV:0.020, STATUS:FIXED, SATS:27, PDOP:1.670, HDOP:0.700, VDOP:1.516, TDOP:1.533, GDOP:0.661, NSDV:0.010, ESDV:0.010
--DT01-06-2021
--TM21:30:59
GPS,PN2102,LA41.281769707800,LN22.082222740200,EL172.651000,--P
--GS,PN2102,N 4592608.3287,E595621.3740,EL127.1637,--P
--GT,PN2102,SW1514,ST379113000,EW1514,ET379113000
--HSDV:0.014, VSDV:0.020, STATUS:FIXED, SATS:26, PDOP:1.674, HDOP:0.700, VDOP:1.521, TDOP:1.537, GDOP:0.664, NSDV:0.010, ESDV:0.010
--DT01-06-2021
--TM21:31:05
GPS,PN2103,LA41.281747254000,LN22.082221377600,EL172.983000,--P
--GS,PN2103,N 4592601.3978,E595621.1493,EL127.4955,--P
--GT,PN2103,SW1514,ST379120000,EW1514,ET379120000
--HSDV:0.014, VSDV:0.020, STATUS:FIXED, SATS:27, PDOP:1.674, HDOP:0.700, VDOP:1.521, TDOP:1.537, GDOP:0.664, NSDV:0.010, ESDV:0.010
--DT01-06-2021
--TM21:31:12
GPS,PN2104,LA41.281720341000,LN22.082207152800,EL172.491000,--T
--GS,PN2104,N 4592593.0518,E595617.9586,EL127.0033,--T
--GT,PN2104,SW1514,ST379128000,EW1514,ET379128000
--HSDV:0.014, VSDV:0.020, STATUS:FIXED, SATS:25, PDOP:1.674, HDOP:0.700, VDOP:1.521, TDOP:1.537, GDOP:0.664, NSDV:0.010, ESDV:0.010
--DT01-06-2021
--TM21:31:20
GPS,PN2105,LA41.281715190000,LN22.082203652400,EL172.324000,--T
--GS,PN2105,N 4592591.4520,E595617.1674,EL126.8362,--T
--GT,PN2105,SW1514,ST379131000,EW1514,ET379131000
--HSDV:0.014, VSDV:0.020, STATUS:FIXED, SATS:27, PDOP:1.674, HDOP:0.700, VDOP:1.521, TDOP:1.537, GDOP:0.664, NSDV:0.010, ESDV:0.010
--DT01-06-2021
--TM21:31:23
GPS,PN2106,LA41.281675523400,LN22.082284953600,EL171.440000,--T
--GS,PN2106,N 4592579.4646,E595636.1928,EL125.9522,--T
--GT,PN2106,SW1514,ST379151000,EW1514,ET379151000
--HSDV:0.014, VSDV:0.020, STATUS:FIXED, SATS:27, PDOP:1.678, HDOP:0.700, VDOP:1.525, TDOP:1.540, GDOP:0.666, NSDV:0.010, ESDV:0.010
--DT01-06-2021
--TM21:31:43
GPS,PN2107,LA41.281671081600,LN22.082280910200,EL171.244000,--T
--GS,PN2107,N 4592578.0820,E595635.2727,EL125.7562,--T
--GT,PN2107,SW1514,ST379154000,EW1514,ET379154000
--HSDV:0.014, VSDV:0.020, STATUS:FIXED, SATS:27, PDOP:1.678, HDOP:0.700, VDOP:1.525, TDOP:1.540, GDOP:0.666, NSDV:0.010, ESDV:0.010
--DT01-06-2021
--TM21:31:46
GPS,PN2108,LA41.281696780800,LN22.082306706600,EL172.013000,--T
--GS,PN2108,N 4592586.0890,E595641.1533,EL126.5255,--T
--GT,PN2108,SW1514,ST379164000,EW1514,ET379164000
--HSDV:0.014, VSDV:0.020, STATUS:FIXED, SATS:25, PDOP:1.801, HDOP:0.700, VDOP:1.659, TDOP:1.661, GDOP:0.695, NSDV:0.010, ESDV:0.010
--DT01-06-2021
--TM21:31:56
GPS,PN2109,LA41.281701567600,LN22.082310575400,EL171.968000,--T
--GS,PN2109,N 4592587.5776,E595642.0314,EL126.4806,--T
--GT,PN2109,SW1514,ST379168000,EW1514,ET379168000
--HSDV:0.014, VSDV:0.020, STATUS:FIXED, SATS:27, PDOP:1.682, HDOP:0.700, VDOP:1.529, TDOP:1.543, GDOP:0.668, NSDV:0.010, ESDV:0.010
--DT01-06-2021
--TM21:32:00
GPS,PN2110,LA41.281655509800,LN22.082388260400,EL170.770000,--T
--GS,PN2110,N 4592573.6075,E595660.2438,EL125.2825,--T
--GT,PN2110,SW1514,ST379191000,EW1514,ET379191000
--HSDV:0.014, VSDV:0.020, STATUS:FIXED, SATS:26, PDOP:1.682, HDOP:0.700, VDOP:1.529, TDOP:1.543, GDOP:0.668, NSDV:0.010, ESDV:0.010
--DT01-06-2021
--TM21:32:23
GPS,PN2111,LA41.281649737200,LN22.082383292400,EL170.852000,--T
--GS,PN2111,N 4592571.8115,E595659.1147,EL125.3645,--T
--GT,PN2111,SW1514,ST379196000,EW1514,ET379196000
--HSDV:0.014, VSDV:0.020, STATUS:FIXED, SATS:26, PDOP:1.685,

HDOP:0.700, VDOP:1.533, TDOP:1.546, GDOP:0.670, NSDV:0.010, ESDV:0.010
--DT01-06-2021
--TM21:32:28
GPS,PN2112,LA41.281630762200,LN22.082362091400,EL170.574000,--T
--GS,PN2112,N 4592565.8929,E595654.2730,EL125.0862,--T
--GT,PN2112,SW1514,ST379209000,EW1514,ET379209000
--HSDV:0.014, VSDV:0.020, STATUS:FIXED, SATS:27, PDOP:1.687, HDOP:0.700, VDOP:1.535, TDOP:1.548, GDOP:0.671, NSDV:0.010, ESDV:0.010
--DT01-06-2021
--TM21:32:41
GPS,PN2113,LA41.281624315200,LN22.082354574000,EL170.385000,--T
--GS,PN2113,N 4592563.8810,E595652.5551,EL124.8971,--T
--GT,PN2113,SW1514,ST379213000,EW1514,ET379213000
--HSDV:0.014, VSDV:0.020, STATUS:FIXED, SATS:27, PDOP:1.687, HDOP:0.700, VDOP:1.535, TDOP:1.548, GDOP:0.671, NSDV:0.010, ESDV:0.010
--DT01-06-2021
--TM21:32:45
GPS,PN2114,LA41.281557142800,LN22.082479813800,EL169.139000,--T
--GS,PN2114,N 4592543.5433,E595681.8875,EL123.6511,--T
--GT,PN2114,SW1514,ST379246000,EW1514,ET379246000
--HSDV:0.014, VSDV:0.020, STATUS:FIXED, SATS:27, PDOP:1.693, HDOP:0.700, VDOP:1.541, TDOP:1.553, GDOP:0.674, NSDV:0.010, ESDV:0.010
--DT01-06-2021
--TM21:33:18
GPS,PN2115,LA41.281554030600,LN22.082476530000,EL168.781000,--T
--GS,PN2115,N 4592542.5732,E595681.1383,EL123.2931,--T
--GT,PN2115,SW1514,ST379260000,EW1514,ET379260000
--HSDV:0.014, VSDV:0.020, STATUS:FIXED, SATS:27, PDOP:1.693, HDOP:0.700, VDOP:1.541, TDOP:1.553, GDOP:0.674, NSDV:0.010, ESDV:0.010
--DT01-06-2021
--TM21:33:32
GPS,PN2116,LA41.281577619600,LN22.082500684200,EL169.473000,--T
--GS,PN2116,N 4592549.9242,E595686.6463,EL123.9854,--T
--GT,PN2116,SW1514,ST379268000,EW1514,ET379268000
--HSDV:0.014, VSDV:0.020, STATUS:FIXED, SATS:24, PDOP:1.725, HDOP:0.700, VDOP:1.577, TDOP:1.580, GDOP:0.693, NSDV:0.010, ESDV:0.010
--DT01-06-2021
--TM21:33:40
GPS,PN2117,LA41.281582707600,LN22.082506255200,EL169.577000,--T
--GS,PN2117,N 4592551.5109,E595687.9182,EL124.0894,--T
--GT,PN2117,SW1514,ST379273000,EW1514,ET379273000
--HSDV:0.014, VSDV:0.020, STATUS:FIXED, SATS:26, PDOP:1.697, HDOP:0.700, VDOP:1.546, TDOP:1.556, GDOP:0.677, NSDV:0.010, ESDV:0.010
--DT01-06-2021
--TM21:33:45
GPS,PN2118,LA41.281502875200,LN22.082555954400,EL168.269000,--T
--GS,PN2118,N 4592527.0360,E595699.7752,EL122.7810,--T
--GT,PN2118,SW1514,ST379299000,EW1514,ET379299000
--HSDV:0.014, VSDV:0.020, STATUS:FIXED, SATS:26, PDOP:1.700, HDOP:0.700, VDOP:1.549, TDOP:1.559, GDOP:0.678, NSDV:0.010, ESDV:0.010
--DT01-06-2021
--TM21:34:11
GPS,PN2119,LA41.281498260600,LN22.082550732600,EL167.940000,--T
--GS,PN2119,N 4592525.5964,E595698.5825,EL122.4519,--T
--GT,PN2119,SW1514,ST379304000,EW1514,ET379304000
--HSDV:0.014, VSDV:0.020, STATUS:FIXED, SATS:23, PDOP:1.700, HDOP:0.700, VDOP:1.549, TDOP:1.559, GDOP:0.678, NSDV:0.010, ESDV:0.010
--DT01-06-2021
--TM21:34:16
GPS,PN2120,LA41.281524185400,LN22.082573220000,EL168.245000,--T
--GS,PN2120,N 4592533.6629,E595703.6943,EL122.7572,--T
--GT,PN2120,SW1514,ST379313000,EW1514,ET379313000
--HSDV:0.014, VSDV:0.020, STATUS:FIXED, SATS:23, PDOP:1.813, HDOP:0.700, VDOP:1.672, TDOP:1.661, GDOP:0.725, NSDV:0.010, ESDV:0.010
--DT01-06-2021
--TM21:34:25
GPS,PN2121,LA41.281529754600,LN22.082580736200,EL168.194000,--T
--GS,PN2121,N 4592535.4041,E595705.4155,EL122.7063,--T
--GT,PN2121,SW1514,ST379316000,EW1514,ET379316000
--HSDV:0.014, VSDV:0.030, STATUS:FIXED, SATS:26, PDOP:1.813, HDOP:0.700, VDOP:1.672, TDOP:1.661, GDOP:0.725, NSDV:0.010, ESDV:0.010
--DT01-06-2021
--TM21:34:28
GPS,PN2122,LA41.281493144400,LN22.082565724800,EL168.072000,--K
--GS,PN2122,N 4592524.0641,E595702.0819,EL122.5840,--K
--GT,PN2122,SW1514,ST379329000,EW1514,ET379329000
--HSDV:0.014, VSDV:0.020, STATUS:FIXED, SATS:25, PDOP:1.703, HDOP:0.700, VDOP:1.553, TDOP:1.562, GDOP:0.680, NSDV:0.010, ESDV:0.010
--DT01-06-2021
--TM21:34:41
GPS,PN2123,LA41.281436510400,LN22.082628234000,EL167.312000,--T
--GS,PN2123,N 4592506.7850,E595716.8166,EL121.8238,--T
--GT,PN2123,SW1514,ST379353000,EW1514,ET379353000
--HSDV:0.014, VSDV:0.020, STATUS:FIXED, SATS:24, PDOP:1.707, HDOP:0.700, VDOP:1.557, TDOP:1.565, GDOP:0.682, NSDV:0.010, ESDV:0.010
--DT01-06-2021
--TM21:35:05
GPS,PN2124,LA41.281453884600,LN22.082653761000,EL167.672000,--T
--GS,PN2124,N 4592512.2231,E595722.6686,EL122.1840,--T
--GT,PN2124,SW1514,ST379360000,EW1514,ET379360000
--HSDV:0.014, VSDV:0.020, STATUS:FIXED, SATS:24, PDOP:1.723, HDOP:0.700, VDOP:1.574, TDOP:1.580, GDOP:0.686, NSDV:0.010, ESDV:0.010
--DT01-06-2021
--TM21:35:12
GPS,PN2125,LA41.281458249000,LN22.082662602000,EL167.083000,--T
--GS,PN2125,N 4592513.5967,E595724.7021,EL121.5951,--T
--GT,PN2125,SW1514,ST379366000,EW1514,ET379366000
--HSDV:0.014, VSDV:0.020, STATUS:FIXED, SATS:27, PDOP:1.709, HDOP:0.700, VDOP:1.559, TDOP:1.567, GDOP:0.683, NSDV:0.010, ESDV:0.010
--DT01-06-2021
--TM21:35:18
GPS,PN2126,LA41.281381442400,LN22.082686414200,EL167.237000,--K
--GS,PN2126,N 4592489.9758,E595730.5405,EL121.7486,--K
--GT,PN2126,SW1514,ST379391000,EW1514,ET379391000
--HSDV:0.014, VSDV:0.020, STATUS:FIXED, SATS:27, PDOP:1.712, HDOP:0.700, VDOP:1.562, TDOP:1.569, GDOP:0.685, NSDV:0.010, ESDV:0.010
--DT01-06-2021
--TM21:35:43
GPS,PN2127,LA41.281375718400,LN22.082678316600,EL167.621000,--K
--GS,PN2127,N 4592488.1851,E595728.6851,EL122.1325,--K
--GT,PN2127,SW1514,ST379397000,EW1514,ET379397000
--HSDV:0.014, VSDV:0.020, STATUS:FIXED, SATS:27, PDOP:1.712, HDOP:0.700, VDOP:1.562, TDOP:1.569, GDOP:0.685, NSDV:0.010, ESDV:0.010
--DT01-06-2021
--TM21:35:49
GPS,PN2128,LA41.281373649000,LN22.082674284600,EL168.207000,--
--GS,PN2128,N 4592487.5343,E595727.7580,EL122.7184,--
--GT,PN2128,SW1514,ST379403000,EW1514,ET379403000
--HSDV:0.014, VSDV:0.030, STATUS:FIXED, SATS:27, PDOP:1.712, HDOP:0.700, VDOP:1.562, TDOP:1.569, GDOP:0.685, NSDV:0.010, ESDV:0.010
--DT01-06-2021
--TM21:35:55
GPS,PN2129,LA41.281386862800,LN22.082680807200,EL167.392000,--PR
--GS,PN2129,N 4592491.6307,E595729.2175,EL121.9036,--PR
--GT,PN2129,SW1514,ST379422000,EW1514,ET379422000
--HSDV:0.014, VSDV:0.020, STATUS:FIXED, SATS:27, PDOP:1.712, HDOP:0.700, VDOP:1.562, TDOP:1.569, GDOP:0.685, NSDV:0.010, ESDV:0.010
--DT01-06-2021
--TM21:36:14
GPS,PN2130,LA41.281395123000,LN22.082673654600,EL167.401000,--PR
--GS,PN2130,N 4592494.1569,E595727.5242,EL121.9126,--PR
--GT,PN2130,SW1514,ST379427000,EW1514,ET379427000
--HSDV:0.014, VSDV:0.020, STATUS:FIXED, SATS:27, PDOP:1.712, HDOP:0.700, VDOP:1.562, TDOP:1.569, GDOP:0.685, NSDV:0.010, ESDV:0.010
--DT01-06-2021
--TM21:36:19
GPS,PN2131,LA41.281407216600,LN22.082696905800,EL167.583000,--PR
--GS,PN2131,N 4592497.9590,E595732.8697,EL122.0948,--PR
--GT,PN2131,SW1514,ST379434000,EW1514,ET379434000
--HSDV:0.014, VSDV:0.020, STATUS:FIXED, SATS:26, PDOP:1.712,

HDOP:0.700, VDOP:1.562, TDOP:1.569, GDOP:0.685, NSDV:0.010, ESDV:0.010
--DT01-06-2021
--TM21:36:26
GPS,PN2132,LA41.281399200600,LN22.082704607400,EL167.412000,--PR
--GS,PN2132,N 4592495.5098,E595734.6893,EL121.9238,--PR
--GT,PN2132,SW1514,ST379442000,EW1514,ET379442000
--HSDV:0.014, VSDV:0.020, STATUS:FIXED, SATS:27, PDOP:1.712, HDOP:0.700, VDOP:1.562, TDOP:1.569, GDOP:0.685, NSDV:0.010, ESDV:0.010
--DT01-06-2021
--TM21:36:34
GPS,PN2133,LA41.281371149400,LN22.082730180000,EL167.347000,--K
--GS,PN2133,N 4592486.9348,E595740.7373,EL121.8587,--K
--GT,PN2133,SW1514,ST379481000,EW1514,ET379481000
--HSDV:0.014, VSDV:0.020, STATUS:FIXED, SATS:27, PDOP:1.722, HDOP:0.700, VDOP:1.573, TDOP:1.577, GDOP:0.691, NSDV:0.010, ESDV:0.010
--DT01-06-2021
--TM21:37:13
GPS,PN2134,LA41.281313635800,LN22.082786419800,EL166.745000,--K
--GS,PN2134,N 4592469.3652,E595754.0211,EL121.2564,--K
--GT,PN2134,SW1514,ST379526000,EW1514,ET379526000
--HSDV:0.014, VSDV:0.020, STATUS:FIXED, SATS:26, PDOP:1.728, HDOP:0.700, VDOP:1.580, TDOP:1.583, GDOP:0.694, NSDV:0.010, ESDV:0.010
--DT01-06-2021
--TM21:37:58
GPS,PN2135,LA41.281314519600,LN22.082791933800,EL166.600000,--K
--GS,PN2135,N 4592469.6548,E595755.2969,EL121.1115,--K
--GT,PN2135,SW1514,ST379532000,EW1514,ET379532000
--HSDV:0.014, VSDV:0.020, STATUS:FIXED, SATS:24, PDOP:1.855, HDOP:0.700, VDOP:1.718, TDOP:1.680, GDOP:0.786, NSDV:0.010, ESDV:0.010
--DT01-06-2021
--TM21:38:04
GPS,PN2136,LA41.281292311800,LN22.082761756200,EL166.807000,--K
--GS,PN2136,N 4592462.7113,E595748.3856,EL121.3181,--K
--GT,PN2136,SW1514,ST379549000,EW1514,ET379549000
--HSDV:0.028, VSDV:0.030, STATUS:FIXED, SATS:27, PDOP:1.734, HDOP:0.700, VDOP:1.586, TDOP:1.587, GDOP:0.697, NSDV:0.020, ESDV:0.020
--DT01-06-2021
--TM21:38:21
GPS,PN2137,LA41.281290625200,LN22.082754472800,EL166.966000,--K
--GS,PN2137,N 4592462.1686,E595746.7025,EL121.4771,--K
--GT,PN2137,SW1514,ST379553000,EW1514,ET379553000
--HSDV:0.014, VSDV:0.020, STATUS:FIXED, SATS:27, PDOP:1.734, HDOP:0.700, VDOP:1.586, TDOP:1.587, GDOP:0.697, NSDV:0.010, ESDV:0.010
--DT01-06-2021
--TM21:38:25
GPS,PN2138,LA41.281287596400,LN22.082749306200,EL167.492000,--
--GS,PN2138,N 4592461.2184,E595745.5161,EL122.0031,--
--GT,PN2138,SW1514,ST379559000,EW1514,ET379559000
--HSDV:0.014, VSDV:0.060, STATUS:FIXED, SATS:27, PDOP:1.734, HDOP:0.700, VDOP:1.586, TDOP:1.587, GDOP:0.697, NSDV:0.010, ESDV:0.010
--DT01-06-2021
--TM21:38:31
GPS,PN2139,LA41.281199179800,LN22.082849010000,EL166.591000,--
--GS,PN2139,N 4592434.2490,E595769.0109,EL121.1018,--
--GT,PN2139,SW1514,ST379617000,EW1514,ET379617000
--HSDV:0.014, VSDV:0.020, STATUS:FIXED, SATS:26, PDOP:2.381, HDOP:0.700, VDOP:2.276, TDOP:2.125, GDOP:1.074, NSDV:0.010, ESDV:0.010
--DT01-06-2021
--TM21:39:29
GPS,PN2140,LA41.281194399000,LN22.082845542000,EL166.618000,--K
--GS,PN2140,N 4592432.7635,E595768.2257,EL121.1287,--K
--GT,PN2140,SW1514,ST379644000,EW1514,ET379644000
--HSDV:0.014, VSDV:0.020, STATUS:FIXED, SATS:26, PDOP:1.743, HDOP:0.700, VDOP:1.596, TDOP:1.595, GDOP:0.702, NSDV:0.010, ESDV:0.010
--DT01-06-2021
--TM21:39:56
GPS,PN2141,LA41.281192568400,LN22.082844232800,EL166.893000,--K
--GS,PN2141,N 4592432.1948,E595767.9294,EL121.4037,--K
--GT,PN2141,SW1514,ST379654000,EW1514,ET379654000
--HSDV:0.014, VSDV:0.020, STATUS:FIXED, SATS:27, PDOP:1.746, HDOP:0.700, VDOP:1.600, TDOP:1.598, GDOP:0.705, NSDV:0.010, ESDV:0.010
--DT01-06-2021
--TM21:40:06
GPS,PN2142,LA41.281217218200,LN22.082877984000,EL166.573000,--T
--GS,PN2142,N 4592439.9026,E595775.6600,EL121.0840,--T
--GT,PN2142,SW1514,ST379682000,EW1514,ET379682000
--HSDV:0.078, VSDV:0.070, STATUS:FIXED, SATS:25, PDOP:1.762, HDOP:0.700, VDOP:1.617, TDOP:1.614, GDOP:0.708, NSDV:0.060, ESDV:0.050
--DT01-06-2021
--TM21:40:34
GPS,PN2143,LA41.281219832400,LN22.082882025000,EL166.621000,--T
--GS,PN2143,N 4592440.7215,E595776.5869,EL121.1321,--T
--GT,PN2143,SW1514,ST379724000,EW1514,ET379724000
--HSDV:0.014, VSDV:0.020, STATUS:FIXED, SATS:27, PDOP:2.487, HDOP:0.900, VDOP:2.318, TDOP:2.247, GDOP:1.066, NSDV:0.010, ESDV:0.010
--DT01-06-2021
--TM21:41:16
GPS,PN2144,LA41.281140701400,LN22.082978039400,EL166.363000,--T
--GS,PN2144,N 4592416.6053,E595799.1879,EL120.8739,--T
--GT,PN2144,SW1514,ST379769000,EW1514,ET379769000
--HSDV:0.014, VSDV:0.020, STATUS:FIXED, SATS:25, PDOP:2.670, HDOP:1.000, VDOP:2.476, TDOP:2.394, GDOP:1.182, NSDV:0.010, ESDV:0.010
--DT01-06-2021
--TM21:42:01
GPS,PN2145,LA41.281142369400,LN22.082980764600,EL166.218000,--T
--GS,PN2145,N 4592417.1283,E595799.8134,EL120.7289,--T
--GT,PN2145,SW1514,ST379784000,EW1514,ET379784000
--HSDV:0.014, VSDV:0.020, STATUS:FIXED, SATS:25, PDOP:2.483, HDOP:0.900, VDOP:2.314, TDOP:2.243, GDOP:1.064, NSDV:0.010, ESDV:0.010
--DT01-06-2021
--TM21:42:16
GPS,PN2146,LA41.281113015600,LN22.082976099600,EL166.648000,--K
--GS,PN2146,N 4592408.0586,E595798.8509,EL121.1586,--K
--GT,PN2146,SW1514,ST379810000,EW1514,ET379810000
--HSDV:0.014, VSDV:0.030, STATUS:FIXED, SATS:25, PDOP:2.785, HDOP:1.000, VDOP:2.599, TDOP:2.494, GDOP:1.238, NSDV:0.010, ESDV:0.010
--DT01-06-2021
--TM21:42:42
GPS,PN2147,LA41.281110209400,LN22.082971142400,EL166.982000,--K
--GS,PN2147,N 4592407.1777,E595797.7122,EL121.4926,--K
--GT,PN2147,SW1514,ST379814000,EW1514,ET379814000
--HSDV:0.014, VSDV:0.030, STATUS:FIXED, SATS:25, PDOP:3.414, HDOP:1.400, VDOP:3.114, TDOP:3.103, GDOP:1.424, NSDV:0.010, ESDV:0.010
--DT01-06-2021
--TM21:42:46
GPS,PN2148,LA41.281108394400,LN22.082971110600,EL167.383000,--K
--GS,PN2148,N 4592406.6177,E595797.7122,EL121.8936,--K
--GT,PN2148,SW1514,ST379828000,EW1514,ET379828000
--HSDV:0.014, VSDV:0.030, STATUS:FIXED, SATS:27, PDOP:3.265, HDOP:1.000, VDOP:3.108, TDOP:2.939, GDOP:1.421, NSDV:0.010, ESDV:0.010
--DT01-06-2021
--TM21:43:00
GPS,PN2149,LA41.281073065200,LN22.083063988800,EL166.631000,--K
--GS,PN2149,N 4592396.0044,E595819.4068,EL121.1417,--K
--GT,PN2149,SW1514,ST379856000,EW1514,ET379856000
--HSDV:0.014, VSDV:0.020, STATUS:FIXED, SATS:27, PDOP:3.889, HDOP:1.000, VDOP:3.758, TDOP:3.500, GDOP:1.695, NSDV:0.010, ESDV:0.010
--DT01-06-2021
--TM21:43:28
GPS,PN2150,LA41.281071292800,LN22.083062947200,EL166.679000,--K
--GS,PN2150,N 4592395.4544,E595819.1723,EL121.1897,--K
--GT,PN2150,SW1514,ST379862000,EW1514,ET379862000
--HSDV:0.014, VSDV:0.020, STATUS:FIXED, SATS:27, PDOP:3.247, HDOP:1.000, VDOP:3.089, TDOP:2.924, GDOP:1.411, NSDV:0.010, ESDV:0.010
--DT01-06-2021
--TM21:43:34
GPS,PN2151,LA41.281069957800,LN22.083061563000,EL167.261000,--K
--GS,PN2151,N 4592395.0383,E595818.8566,EL121.7716,--K
--GT,PN2151,SW1514,ST379869000,EW1514,ET379869000
--HSDV:0.014, VSDV:0.020, STATUS:FIXED, SATS:26, PDOP:3.247,

HDOP:1.000, VDOP:3.089, TDOP:2.924, GDOP:1.411, NSDV:0.010, ESDV:0.010
--DT01-06-2021
--TM21:43:41
GPS,PN2152,LA41.281093066200,LN22.083083139000,EL166.438000,--T
--GS,PN2152,N 4592402.2333,E595823.7684,EL120.9489,--T
--GT,PN2152,SW1514,ST379897000,EW1514,ET379897000
--HSDV:0.014, VSDV:0.020, STATUS:FIXED, SATS:27, PDOP:3.225, HDOP:1.000, VDOP:3.066, TDOP:2.905, GDOP:1.400, NSDV:0.010, ESDV:0.010
--DT01-06-2021
--TM21:44:09
GPS,PN2153,LA41.281095918000,LN22.083085780800,EL166.478000,--T
--GS,PN2153,N 4592403.1212,E595824.3698,EL120.9890,--T
--GT,PN2153,SW1514,ST379907000,EW1514,ET379907000
--HSDV:0.014, VSDV:0.020, STATUS:FIXED, SATS:26, PDOP:3.225, HDOP:1.000, VDOP:3.066, TDOP:2.905, GDOP:1.400, NSDV:0.010, ESDV:0.010
--DT01-06-2021
--TM21:44:19
GPS,PN2154,LA41.281054743600,LN22.083197335200,EL166.594000,--P
--GS,PN2154,N 4592390.7621,E595850.4217,EL121.1051,--P
--GT,PN2154,SW1514,ST379951000,EW1514,ET379951000
--HSDV:0.014, VSDV:0.020, STATUS:FIXED, SATS:26, PDOP:3.203, HDOP:1.000, VDOP:3.043, TDOP:2.887, GDOP:1.388, NSDV:0.010, ESDV:0.010
--DT01-06-2021
--TM21:45:03
GPS,PN2155,LA41.281056638400,LN22.083211437600,EL166.546000,--P
--GS,PN2155,N 4592391.3900,E595853.6861,EL121.0572,--P
--GT,PN2155,SW1514,ST379957000,EW1514,ET379957000
--HSDV:0.014, VSDV:0.020, STATUS:FIXED, SATS:26, PDOP:3.203, HDOP:1.000, VDOP:3.043, TDOP:2.887, GDOP:1.388, NSDV:0.010, ESDV:0.010
--DT01-06-2021
--TM21:45:09
GPS,PN2156,LA41.281059037200,LN22.083228190200,EL166.462000,--P
--GS,PN2156,N 4592392.1815,E595857.5633,EL120.9733,--P
--GT,PN2156,SW1514,ST379964000,EW1514,ET379964000
--HSDV:0.014, VSDV:0.020, STATUS:FIXED, SATS:26, PDOP:3.203, HDOP:1.000, VDOP:3.043, TDOP:2.887, GDOP:1.388, NSDV:0.010, ESDV:0.010
--DT01-06-2021
--TM21:45:16
GPS,PN2157,LA41.281060622400,LN22.083245390400,EL166.081000,--P
--GS,PN2157,N 4592392.7234,E595861.5478,EL120.5924,--P
--GT,PN2157,SW1514,ST379972000,EW1514,ET379972000
--HSDV:0.014, VSDV:0.020, STATUS:FIXED, SATS:27, PDOP:3.203, HDOP:1.000, VDOP:3.043, TDOP:2.887, GDOP:1.388, NSDV:0.010, ESDV:0.010
--DT01-06-2021
--TM21:45:24
GPS,PN2158,LA41.281055058600,LN22.083245706600,EL166.204000,--P
--GS,PN2158,N 4592391.0080,E595861.6439,EL120.7153,--P
--GT,PN2158,SW1514,ST379978000,EW1514,ET379978000
--HSDV:0.014, VSDV:0.020, STATUS:FIXED, SATS:26, PDOP:3.187, HDOP:1.000, VDOP:3.026, TDOP:2.873, GDOP:1.379, NSDV:0.010, ESDV:0.010
--DT01-06-2021
--TM21:45:30
GPS,PN2159,LA41.281053603600,LN22.083234745800,EL166.492000,--P
--GS,PN2159,N 4592390.5254,E595859.1066,EL121.0033,--P
--GT,PN2159,SW1514,ST379983000,EW1514,ET379983000
--HSDV:0.014, VSDV:0.020, STATUS:FIXED, SATS:27, PDOP:3.181, HDOP:1.000, VDOP:3.020, TDOP:2.868, GDOP:1.376, NSDV:0.010, ESDV:0.010
--DT01-06-2021
--TM21:45:35
GPS,PN2160,LA41.281051299000,LN22.083220267800,EL166.641000,--P
--GS,PN2160,N 4592389.7700,E595855.7567,EL121.1522,--P
--GT,PN2160,SW1514,ST379989000,EW1514,ET379989000
--HSDV:0.014, VSDV:0.020, STATUS:FIXED, SATS:27, PDOP:3.181, HDOP:1.000, VDOP:3.020, TDOP:2.868, GDOP:1.376, NSDV:0.010, ESDV:0.010
--DT01-06-2021
--TM21:45:41
GPS,PN2161,LA41.281029859800,LN22.083214781400,EL166.629000,--K
--GS,PN2161,N 4592383.1394,E595854.5713,EL121.1400,--K
--GT,PN2161,SW1514,ST380012000,EW1514,ET380012000
--HSDV:0.014, VSDV:0.020, STATUS:FIXED, SATS:27, PDOP:3.151, HDOP:0.900, VDOP:3.020, TDOP:2.835, GDOP:1.376, NSDV:0.010, ESDV:0.010
--DT01-06-2021
--TM21:46:04
GPS,PN2162,LA41.281025572200,LN22.083213009600,EL166.633000,--K
--GS,PN2162,N 4592381.8112,E595854.1778,EL121.1439,--K
--GT,PN2162,SW1514,ST380019000,EW1514,ET380019000
--HSDV:0.014, VSDV:0.020, STATUS:FIXED, SATS:27, PDOP:2.466, HDOP:0.900, VDOP:2.296, TDOP:2.230, GDOP:1.053, NSDV:0.010, ESDV:0.010
--DT01-06-2021
--TM21:46:11
GPS,PN2163,LA41.281023753600,LN22.083211846200,EL167.070000,--K
--GS,PN2163,N 4592381.2466,E595853.9152,EL121.5809,--K
--GT,PN2163,SW1514,ST380024000,EW1514,ET380024000
--HSDV:0.014, VSDV:0.020, STATUS:FIXED, SATS:27, PDOP:2.466, HDOP:0.900, VDOP:2.296, TDOP:2.230, GDOP:1.053, NSDV:0.010, ESDV:0.010
--DT01-06-2021
--TM21:46:16
GPS,PN2164,LA41.280994414200,LN22.083340556400,EL166.596000,--K
--GS,PN2164,N 4592372.5914,E595883.8995,EL121.1073,--K
--GT,PN2164,SW1514,ST380091000,EW1514,ET380091000
--HSDV:0.014, VSDV:0.020, STATUS:FIXED, SATS:8, PDOP:2.497, HDOP:1.000, VDOP:2.288, TDOP:2.266, GDOP:1.049, NSDV:0.010, ESDV:0.010
--DT01-06-2021
--TM21:47:23
GPS,PN2165,LA41.280991126200,LN22.083338905200,EL166.759000,--K
--GS,PN2165,N 4592371.5720,E595883.5298,EL121.2702,--K
--GT,PN2165,SW1514,ST380096000,EW1514,ET380096000
--HSDV:0.014, VSDV:0.020, STATUS:FIXED, SATS:16, PDOP:3.122, HDOP:1.000, VDOP:2.957, TDOP:2.818, GDOP:1.343, NSDV:0.010, ESDV:0.010
--DT01-06-2021
--TM21:47:28
GPS,PN2166,LA41.280987924600,LN22.083336402000,EL167.302000,--K
--GS,PN2166,N 4592370.5767,E595882.9621,EL121.8132,--K
--GT,PN2166,SW1514,ST380101000,EW1514,ET380101000
--HSDV:0.014, VSDV:0.020, STATUS:FIXED, SATS:16, PDOP:3.122, HDOP:1.000, VDOP:2.957, TDOP:2.818, GDOP:1.343, NSDV:0.010, ESDV:0.010
--DT01-06-2021
--TM21:47:33
GPS,PN2167,LA41.281014664200,LN22.083363064800,EL166.927000,--T
--GS,PN2167,N 4592378.9075,E595889.0393,EL121.4385,--T
--GT,PN2167,SW1514,ST380131000,EW1514,ET380131000
--HSDV:0.014, VSDV:0.020, STATUS:FIXED, SATS:16, PDOP:3.105, HDOP:1.000, VDOP:2.940, TDOP:2.804, GDOP:1.334, NSDV:0.010, ESDV:0.010
--DT01-06-2021
--TM21:48:03
GPS,PN2168,LA41.281017751800,LN22.083364933800,EL166.586000,--T
--GS,PN2168,N 4592379.8658,E595889.4604,EL121.0976,--T
--GT,PN2168,SW1514,ST380136000,EW1514,ET380136000
--HSDV:0.014, VSDV:0.020, STATUS:FIXED, SATS:16, PDOP:3.105, HDOP:1.000, VDOP:2.940, TDOP:2.804, GDOP:1.334, NSDV:0.010, ESDV:0.010
--DT01-06-2021
--TM21:48:08
GPS,PN2169,LA41.280962420400,LN22.083473997600,EL167.057000,--T
--GS,PN2169,N 4592363.1320,E595914.9925,EL121.5686,--T
--GT,PN2169,SW1514,ST380168000,EW1514,ET380168000
--HSDV:0.014, VSDV:0.020, STATUS:FIXED, SATS:16, PDOP:3.091, HDOP:1.000, VDOP:2.925, TDOP:2.792, GDOP:1.326, NSDV:0.010, ESDV:0.010
--DT01-06-2021
--TM21:48:40
GPS,PN2170,LA41.280965866200,LN22.083478911000,EL166.670000,--T
--GS,PN2170,N 4592364.2101,E595916.1184,EL121.1816,--T
--GT,PN2170,SW1514,ST380174000,EW1514,ET380174000
--HSDV:0.014, VSDV:0.020, STATUS:FIXED, SATS:16, PDOP:3.091, HDOP:1.000, VDOP:2.925, TDOP:2.792, GDOP:1.326, NSDV:0.010, ESDV:0.010
--DT01-06-2021
--TM21:48:46
GPS,PN2171,LA41.280944139000,LN22.083450238200,EL166.694000,--K
--GS,PN2171,N 4592357.4193,E595909.5544,EL121.2053,--K
--GT,PN2171,SW1514,ST380204000,EW1514,ET380204000
--HSDV:0.014, VSDV:0.020, STATUS:FIXED, SATS:16, PDOP:3.091,

HDOP:1.000, VDOP:2.925, TDOP:2.792, GDOP:1.326, NSDV:0.010, ESDV:0.010
--DT01-06-2021
--TM21:49:16
GPS,PN2172,LA41.280940941600,LN22.083446650200,EL166.696000,--K
--GS,PN2172,N 4592356.4219,E595908.7349,EL121.2073,--K
--GT,PN2172,SW1514,ST380220000,EW1514,ET380220000
--HSDV:0.014, VSDV:0.020, STATUS:FIXED, SATS:16, PDOP:3.091, HDOP:1.000, VDOP:2.925, TDOP:2.792, GDOP:1.326, NSDV:0.010, ESDV:0.010
--DT01-06-2021
--TM21:49:32
GPS,PN2173,LA41.280937655400,LN22.083445287600,EL167.266000,--K
--GS,PN2173,N 4592355.4040,E595908.4322,EL121.7773,--K
--GT,PN2173,SW1514,ST380225000,EW1514,ET380225000
--HSDV:0.014, VSDV:0.020, STATUS:FIXED, SATS:16, PDOP:3.062, HDOP:1.000, VDOP:2.894, TDOP:2.768, GDOP:1.310, NSDV:0.010, ESDV:0.010
--DT01-06-2021
--TM21:49:37
GPS,PN2174,LA41.280856851000,LN22.083564113400,EL166.859000,--K
--GS,PN2174,N 4592330.8422,E595936.3337,EL121.3701,--K
--GT,PN2174,SW1514,ST380266000,EW1514,ET380266000
--HSDV:0.014, VSDV:0.020, STATUS:FIXED, SATS:15, PDOP:3.044, HDOP:1.000, VDOP:2.875, TDOP:2.753, GDOP:1.299, NSDV:0.010, ESDV:0.010
--DT01-06-2021
--TM21:50:18
GPS,PN2175,LA41.280852929400,LN22.083560696400,EL166.943000,--K
--GS,PN2175,N 4592329.6219,E595935.5569,EL121.4541,--K
--GT,PN2175,SW1514,ST380271000,EW1514,ET380271000
--HSDV:0.014, VSDV:0.020, STATUS:FIXED, SATS:16, PDOP:3.044, HDOP:1.000, VDOP:2.875, TDOP:2.753, GDOP:1.299, NSDV:0.010, ESDV:0.010
--DT01-06-2021
--TM21:50:23
GPS,PN2176,LA41.280850224600,LN22.083558559200,EL167.430000,--K
--GS,PN2176,N 4592328.7809,E595935.0720,EL121.9410,--K
--GT,PN2176,SW1514,ST380277000,EW1514,ET380277000
--HSDV:0.014, VSDV:0.020, STATUS:FIXED, SATS:16, PDOP:3.044, HDOP:1.000, VDOP:2.875, TDOP:2.753, GDOP:1.299, NSDV:0.010, ESDV:0.010
--DT01-06-2021
--TM21:50:29
GPS,PN2177,LA41.280872934600,LN22.083595800000,EL166.953000,--T
--GS,PN2177,N 4592335.9013,E595943.6201,EL121.4644,--T
--GT,PN2177,SW1514,ST380305000,EW1514,ET380305000
--HSDV:0.014, VSDV:0.020, STATUS:FIXED, SATS:16, PDOP:3.268, HDOP:1.000, VDOP:3.111, TDOP:2.978, GDOP:1.346, NSDV:0.010, ESDV:0.010
--DT01-06-2021
--TM21:50:57
GPS,PN2178,LA41.280876704400,LN22.083605078400,EL166.448000,--T
--GS,PN2178,N 4592337.0928,E595945.7576,EL120.9595,--T
--GT,PN2178,SW1514,ST380312000,EW1514,ET380312000
--HSDV:0.014, VSDV:0.020, STATUS:FIXED, SATS:14, PDOP:3.508, HDOP:1.300, VDOP:3.258, TDOP:3.127, GDOP:1.589, NSDV:0.010, ESDV:0.010
--DT01-06-2021
--TM21:51:04
GPS,PN2179,LA41.280815786400,LN22.083618094800,EL167.189000,--K
--GS,PN2179,N 4592318.3403,E595949.0269,EL121.7000,--K
--GT,PN2179,SW1514,ST380347000,EW1514,ET380347000
--HSDV:0.014, VSDV:0.020, STATUS:FIXED, SATS:16, PDOP:3.774, HDOP:1.100, VDOP:3.610, TDOP:3.417, GDOP:1.602, NSDV:0.010, ESDV:0.010
--DT01-06-2021
--TM21:51:39
GPS,PN2180,LA41.280813776400,LN22.083607002600,EL167.037000,--K
--GS,PN2180,N 4592317.6861,E595946.4614,EL121.5480,--K
--GT,PN2180,SW1514,ST380353000,EW1514,ET380353000
--HSDV:0.014, VSDV:0.020, STATUS:FIXED, SATS:15, PDOP:3.208, HDOP:1.100, VDOP:3.014, TDOP:2.884, GDOP:1.405, NSDV:0.010, ESDV:0.010
--DT01-06-2021
--TM21:51:45
GPS,PN2181,LA41.280811463400,LN22.083603837600,EL167.459000,--
--GS,PN2181,N 4592316.9628,E595945.7365,EL121.9699,--
--GT,PN2181,SW1514,ST380357000,EW1514,ET380357000
--HSDV:0.014, VSDV:0.020, STATUS:FIXED, SATS:13, PDOP:3.367, HDOP:1.500, VDOP:3.014, TDOP:3.059, GDOP:1.405, NSDV:0.010, ESDV:0.010
--DT01-06-2021
--TM21:51:49
GPS,PN2182,LA41.280807434400,LN22.083595786200,EL167.476000,--
--GS,PN2182,N 4592315.6951,E595943.8848,EL121.9869,--
--GT,PN2182,SW1514,ST380360000,EW1514,ET380360000
--HSDV:0.014, VSDV:0.020, STATUS:FIXED, SATS:16, PDOP:3.680, HDOP:1.100, VDOP:3.512, TDOP:3.329, GDOP:1.569, NSDV:0.010, ESDV:0.010
--DT01-06-2021
--TM21:51:51
GPS,PN2183,LA41.280801962400,LN22.083629541600,EL167.128000,--K
--GS,PN2183,N 4592314.1109,E595951.7395,EL121.6390,--K
--GT,PN2183,SW1514,ST380370000,EW1514,ET380370000
--HSDV:0.014, VSDV:0.020, STATUS:FIXED, SATS:14, PDOP:5.139, HDOP:1.500, VDOP:4.915, TDOP:4.578, GDOP:2.334, NSDV:0.010, ESDV:0.010
--DT01-06-2021
--TM21:52:02
GPS,PN2184,LA41.280795992400,LN22.083616342200,EL167.512000,--
--GS,PN2184,N 4592312.2286,E595948.7012,EL122.0229,--
--GT,PN2184,SW1514,ST380378000,EW1514,ET380378000
--HSDV:0.014, VSDV:0.020, STATUS:FIXED, SATS:14, PDOP:3.197, HDOP:1.100, VDOP:3.002, TDOP:2.875, GDOP:1.399, NSDV:0.010, ESDV:0.010
--DT01-06-2021
--TM21:52:10
GPS,PN2185,LA41.280824429400,LN22.083648485400,EL167.204000,--T
--GS,PN2185,N 4592321.1000,E595956.0431,EL121.7152,--T
--GT,PN2185,SW1514,ST380395000,EW1514,ET380395000
--HSDV:0.014, VSDV:0.020, STATUS:FIXED, SATS:11, PDOP:5.304, HDOP:2.000, VDOP:4.913, TDOP:4.763, GDOP:2.334, NSDV:0.010, ESDV:0.010
--DT01-06-2021
--TM21:52:27
GPS,PN2186,LA41.280829384800,LN22.083654055200,EL166.562000,--T
--GS,PN2186,N 4592322.6459,E595957.3152,EL121.0733,--T
--GT,PN2186,SW1514,ST380399000,EW1514,ET380399000
--HSDV:0.014, VSDV:0.020, STATUS:FIXED, SATS:10, PDOP:5.512, HDOP:0.900, VDOP:5.438, TDOP:4.836, GDOP:2.644, NSDV:0.010, ESDV:0.010
--DT01-06-2021
--TM21:52:31
GPS,PN2187,LA41.280833527200,LN22.083658252800,EL166.257000,--T
--GS,PN2187,N 4592323.9367,E595958.2722,EL120.7683,--T
--GT,PN2187,SW1514,ST380404000,EW1514,ET380404000
--HSDV:0.014, VSDV:0.020, STATUS:FIXED, SATS:12, PDOP:3.583, HDOP:1.300, VDOP:3.339, TDOP:3.219, GDOP:1.573, NSDV:0.010, ESDV:0.010
--DT01-06-2021
--TM21:52:36
GPS,PN2188,LA41.280780322800,LN22.083698425200,EL167.074000,--T
--GS,PN2188,N 4592307.6473,E595967.8111,EL121.5851,--T
--GT,PN2188,SW1514,ST380429000,EW1514,ET380429000
--HSDV:0.014, VSDV:0.020, STATUS:FIXED, SATS:16, PDOP:3.039, HDOP:1.100, VDOP:2.833, TDOP:2.728, GDOP:1.339, NSDV:0.010, ESDV:0.010
--DT01-06-2021
--TM21:53:01
GPS,PN2189,LA41.280782568600,LN22.083706953000,EL166.803000,--T
--GS,PN2189,N 4592308.3664,E595969.7806,EL121.3141,--T
--GT,PN2189,SW1514,ST380433000,EW1514,ET380433000
--HSDV:0.014, VSDV:0.020, STATUS:FIXED, SATS:16, PDOP:3.039, HDOP:1.100, VDOP:2.833, TDOP:2.728, GDOP:1.339, NSDV:0.010, ESDV:0.010
--DT01-06-2021
--TM21:53:05
GPS,PN2190,LA41.280753387000,LN22.083685893000,EL167.217000,--K
--GS,PN2190,N 4592299.2994,E595965.0134,EL121.7278,--K
--GT,PN2190,SW1514,ST380444000,EW1514,ET380444000
--HSDV:0.014, VSDV:0.020, STATUS:FIXED, SATS:16, PDOP:3.039, HDOP:1.100, VDOP:2.833, TDOP:2.728, GDOP:1.339, NSDV:0.010, ESDV:0.010
--DT01-06-2021
--TM21:53:16
GPS,PN2191,LA41.280750870600,LN22.083680253600,EL167.312000,--K
--GS,PN2191,N 4592298.5057,E595963.7152,EL121.8228,--K
--GT,PN2191,SW1514,ST380448000,EW1514,ET380448000
--HSDV:0.014, VSDV:0.020, STATUS:FIXED, SATS:13, PDOP:3.077,

HDOP:1.200, VDOP:2.833, TDOP:2.770, GDOP:1.339, NSDV:0.010, ESDV:0.010
--DT01-06-2021
--TM21:53:20
GPS,PN2192,LA41.280748834800,LN22.083676417800,EL167.519000,--
--GS,PN2192,N 4592297.8659,E595962.8335,EL122.0297,--
--
GT,PN2192,SW1514,ST380453000,EW1514,ET380453000
--HSDV:0.014, VSDV:0.020, STATUS:FIXED, SATS:15, PDOP:3.394, HDOP:1.100, VDOP:3.211, TDOP:3.014, GDOP:1.560, NSDV:0.010, ESDV:0.010
--DT01-06-2021
--TM21:53:25
GPS,PN2193,LA41.280690901800,LN22.083758016600,EL167.745000,--K
--GS,PN2193,N 4592280.2453,E595982.0040,EL122.2556,--K
--
GT,PN2193,SW1514,ST380475000,EW1514,ET380475000
--HSDV:0.014, VSDV:0.020, STATUS:FIXED, SATS:16, PDOP:3.113, HDOP:1.100, VDOP:2.912, TDOP:2.801, GDOP:1.357, NSDV:0.010, ESDV:0.010
--DT01-06-2021
--TM21:53:47
GPS,PN2194,LA41.280687397800,LN22.083754252800,EL167.731000,--K
--GS,PN2194,N 4592279.1528,E595981.1450,EL122.2416,--K
--
GT,PN2194,SW1514,ST380480000,EW1514,ET380480000
--HSDV:0.014, VSDV:0.020, STATUS:FIXED, SATS:15, PDOP:3.028, HDOP:1.100, VDOP:2.821, TDOP:2.720, GDOP:1.331, NSDV:0.010, ESDV:0.010
--DT01-06-2021
--TM21:53:52
GPS,PN2195,LA41.280682954800,LN22.083747492600,EL167.660000,--
--GS,PN2195,N 4592277.7613,E595979.5946,EL122.1705,--
--
GT,PN2195,SW1514,ST380485000,EW1514,ET380485000
--HSDV:0.014, VSDV:0.020, STATUS:FIXED, SATS:15, PDOP:3.028, HDOP:1.100, VDOP:2.821, TDOP:2.720, GDOP:1.331, NSDV:0.010, ESDV:0.010
--DT01-06-2021
--TM21:53:57
GPS,PN2196,LA41.280688715400,LN22.083810931200,EL167.714000,--SH
--GS,PN2196,N 4592279.7337,E595994.2907,EL122.2248,--SH
--
GT,PN2196,SW1514,ST380504000,EW1514,ET380504000
--HSDV:0.014, VSDV:0.020, STATUS:FIXED, SATS:13, PDOP:3.193, HDOP:1.500, VDOP:2.819, TDOP:2.903, GDOP:1.330, NSDV:0.010, ESDV:0.010
--DT01-06-2021
--TM21:54:16
GPS,PN2197,LA41.280693831000,LN22.083814818600,EL167.691000,--O
--GS,PN2197,N 4592281.3237,E595995.1718,EL122.2019,--O
--
GT,PN2197,SW1514,ST380518000,EW1514,ET380518000
--HSDV:0.014, VSDV:0.020, STATUS:FIXED, SATS:13, PDOP:3.190, HDOP:1.500, VDOP:2.815, TDOP:2.901, GDOP:1.327, NSDV:0.010, ESDV:0.010
--DT01-06-2021
--TM21:54:30
GPS,PN2198,LA41.280704221200,LN22.083803824200,EL167.653000,--T
--GS,PN2198,N 4592284.4952,E595992.5782,EL122.1639,--T
--
GT,PN2198,SW1514,ST380534000,EW1514,ET380534000
--HSDV:0.014, VSDV:0.020, STATUS:FIXED, SATS:12, PDOP:3.020, HDOP:1.100, VDOP:2.813, TDOP:2.714, GDOP:1.326, NSDV:0.010, ESDV:0.010
--DT01-06-2021
--TM21:54:46
GPS,PN2199,LA41.280705634200,LN22.083815845800,EL167.642000,--O
--GS,PN2199,N 4592284.9681,E595995.3618,EL122.1530,--O
--
GT,PN2199,SW1514,ST380542000,EW1514,ET380542000
--HSDV:0.014, VSDV:0.020, STATUS:FIXED, SATS:14, PDOP:3.099, HDOP:1.300, VDOP:2.813, TDOP:2.801, GDOP:1.326, NSDV:0.010, ESDV:0.010
--DT01-06-2021
--TM21:54:54
GPS,PN2200,LA41.280716971800,LN22.083817167000,EL167.544000,--O
--GS,PN2200,N 4592288.4697,E595995.6220,EL122.0551,--O
--
GT,PN2200,SW1514,ST380554000,EW1514,ET380554000
--HSDV:0.014, VSDV:0.020, STATUS:FIXED, SATS:15, PDOP:3.282, HDOP:1.100, VDOP:3.092, TDOP:2.954, GDOP:1.429, NSDV:0.010, ESDV:0.010
--DT01-06-2021
--TM21:55:06
GPS,PN2201,LA41.280743912400,LN22.083773881800,EL167.291000,--T
--GS,PN2201,N 4592296.6473,E595985.4683,EL121.8021,--T
--
GT,PN2201,SW1514,ST380566000,EW1514,ET380566000
--HSDV:0.014, VSDV:0.020, STATUS:FIXED, SATS:14, PDOP:3.015, HDOP:1.100, VDOP:2.807, TDOP:2.710, GDOP:1.322, NSDV:0.010, ESDV:0.010
--DT01-06-2021
--TM21:55:18
GPS,PN2202,LA41.280750730800,LN22.083764893800,EL167.435000,--T
--GS,PN2202,N 4592298.7231,E595983.3549,EL121.9461,--T
--
GT,PN2202,SW1514,ST380571000,EW1514,ET380571000
--HSDV:0.014, VSDV:0.020, STATUS:FIXED, SATS:14, PDOP:3.015, HDOP:1.100, VDOP:2.807, TDOP:2.710, GDOP:1.322, NSDV:0.010, ESDV:0.010
--DT01-06-2021
--TM21:55:23
GPS,PN2203,LA41.280808560600,LN22.083817226400,EL166.722000,--T
--GS,PN2203,N 4592316.7240,E595995.2610,EL121.2339,--T
--
GT,PN2203,SW1514,ST380592000,EW1514,ET380592000
--HSDV:0.014, VSDV:0.020, STATUS:FIXED, SATS:13, PDOP:3.150, HDOP:1.100, VDOP:2.952, TDOP:2.839, GDOP:1.365, NSDV:0.010, ESDV:0.010
--DT01-06-2021
--TM21:55:44
GPS,PN2204,LA41.280813721800,LN22.083806895600,EL166.481000,--T
--GS,PN2204,N 4592318.2844,E595992.8428,EL120.9929,--T
--
GT,PN2204,SW1514,ST380596000,EW1514,ET380596000
--HSDV:0.014, VSDV:0.020, STATUS:FIXED, SATS:14, PDOP:3.150, HDOP:1.100, VDOP:2.952, TDOP:2.839, GDOP:1.365, NSDV:0.010, ESDV:0.010
--DT01-06-2021
--TM21:55:48
GPS,PN2205,LA41.280805689600,LN22.083846248400,EL166.766000,--T
--GS,PN2205,N 4592315.9277,E596002.0067,EL121.2780,--T
--
GT,PN2205,SW1514,ST380603000,EW1514,ET380603000
--HSDV:0.014, VSDV:0.020, STATUS:FIXED, SATS:14, PDOP:3.579, HDOP:1.100, VDOP:3.406, TDOP:3.244, GDOP:1.513, NSDV:0.010, ESDV:0.010
--DT01-06-2021
--TM21:55:55
GPS,PN2206,LA41.280801583200,LN22.083860352600,EL166.993000,--O
--GS,PN2206,N 4592314.7043,E596005.2961,EL121.5050,--O
--
GT,PN2206,SW1514,ST380610000,EW1514,ET380610000
--HSDV:0.014, VSDV:0.020, STATUS:FIXED, SATS:15, PDOP:2.968, HDOP:1.000, VDOP:2.794, TDOP:2.661, GDOP:1.314, NSDV:0.010, ESDV:0.010
--DT01-06-2021
--TM21:56:02
GPS,PN2207,LA41.280903397800,LN22.083868432800,EL166.519000,--T
--GS,PN2207,N 4592346.1378,E596006.7543,EL121.0319,--T
--
GT,PN2207,SW1514,ST380635000,EW1514,ET380635000
--HSDV:0.014, VSDV:0.020, STATUS:FIXED, SATS:15, PDOP:2.909, HDOP:1.000, VDOP:2.732, TDOP:2.643, GDOP:1.215, NSDV:0.010, ESDV:0.010
--DT01-06-2021
--TM21:56:27
GPS,PN2208,LA41.280906147600,LN22.083862528200,EL166.321000,--T
--GS,PN2208,N 4592346.9680,E596005.3730,EL120.8339,--T
--
GT,PN2208,SW1514,ST380642000,EW1514,ET380642000
--HSDV:0.014, VSDV:0.020, STATUS:FIXED, SATS:15, PDOP:2.818, HDOP:1.000, VDOP:2.635, TDOP:2.553, GDOP:1.194, NSDV:0.010, ESDV:0.010
--DT01-06-2021
--TM21:56:34
GPS,PN2209,LA41.280906607200,LN22.083859269000,EL165.995000,--T
--GS,PN2209,N 4592347.0997,E596004.6149,EL120.5079,--T
--
GT,PN2209,SW1514,ST380645000,EW1514,ET380645000
--HSDV:0.014, VSDV:0.020, STATUS:FIXED, SATS:15, PDOP:2.818, HDOP:1.000, VDOP:2.635, TDOP:2.553, GDOP:1.194, NSDV:0.010, ESDV:0.010
--DT01-06-2021
--TM21:56:36
GPS,PN2210,LA41.280892981800,LN22.083915467400,EL166.757000,--O
--GS,PN2210,N 4592343.0694,E596017.7103,EL121.2700,--O
--
GT,PN2210,SW1514,ST380658000,EW1514,ET380658000
--HSDV:0.014, VSDV:0.020, STATUS:FIXED, SATS:15, PDOP:2.900, HDOP:1.000, VDOP:2.722, TDOP:2.636, GDOP:1.209, NSDV:0.010, ESDV:0.010
--DT01-06-2021
--TM21:56:50
GPS,PN2211,LA41.280926775000,LN22.083921072000,EL166.395000,--T
--GS,PN2211,N 4592353.5115,E596018.8724,EL120.9083,--T
--
GT,PN2211,SW1514,ST380670000,EW1514,ET380670000
--HSDV:0.014, VSDV:0.020, STATUS:FIXED, SATS:15, PDOP:2.810,

HDOP:1.000, VDOP:2.626, TDOP:2.546, GDOP:1.188, NSDV:0.010, ESDV:0.010
--DT01-06-2021
--TM21:57:02
GPS,PN2212,LA41.280970824600,LN22.083950229600,EL166.129000,--T
--GS,PN2212,N 4592367.1901,E596025.4575,EL120.6428,--T
--GT,PN2212,SW1514,ST380691000,EW1514,ET380691000
--HSDV:0.014, VSDV:0.020, STATUS:FIXED, SATS:15, PDOP:2.807, HDOP:1.000, VDOP:2.623, TDOP:2.544, GDOP:1.186, NSDV:0.010, ESDV:0.010
--DT01-06-2021
--TM21:57:23
GPS,PN2213,LA41.280958308600,LN22.083962155200,EL166.239000,--O
--GS,PN2213,N 4592363.3658,E596028.2758,EL120.7528,--O
--GT,PN2213,SW1514,ST380702000,EW1514,ET380702000
--HSDV:0.014, VSDV:0.020, STATUS:FIXED, SATS:15, PDOP:2.802, HDOP:1.000, VDOP:2.617, TDOP:2.540, GDOP:1.182, NSDV:0.010, ESDV:0.010
--DT01-06-2021
--TM21:57:34
GPS,PN2214,LA41.280982617000,LN22.083920551800,EL166.130000,--T
--GS,PN2214,N 4592370.7366,E596018.5231,EL120.6438,--T
--GT,PN2214,SW1514,ST380714000,EW1514,ET380714000
--HSDV:0.014, VSDV:0.020, STATUS:FIXED, SATS:15, PDOP:2.802, HDOP:1.000, VDOP:2.617, TDOP:2.540, GDOP:1.182, NSDV:0.010, ESDV:0.010
--DT01-06-2021
--TM21:57:46
GPS,PN2215,LA41.280985654200,LN22.083914397000,EL165.919000,--T
--GS,PN2215,N 4592371.6545,E596017.0826,EL120.4328,--T
--GT,PN2215,SW1514,ST380718000,EW1514,ET380718000
--HSDV:0.014, VSDV:0.020, STATUS:FIXED, SATS:15, PDOP:2.802, HDOP:1.000, VDOP:2.617, TDOP:2.540, GDOP:1.182, NSDV:0.010, ESDV:0.010
--DT01-06-2021
--TM21:57:49
GPS,PN2216,LA41.281001378400,LN22.083935670000,EL166.047000,--P
--GS,PN2216,N 4592376.5708,E596021.9542,EL120.5610,--P
--GT,PN2216,SW1514,ST380727000,EW1514,ET380727000
--HSDV:0.014, VSDV:0.020, STATUS:FIXED, SATS:14, PDOP:3.441, HDOP:1.100, VDOP:3.260, TDOP:3.054, GDOP:1.585, NSDV:0.010, ESDV:0.010
--DT01-06-2021
--TM21:57:59
GPS,PN2217,LA41.281001431200,LN22.083912933000,EL165.618000,--P
--GS,PN2217,N 4592376.5171,E596016.6784,EL120.1319,--P
--GT,PN2217,SW1514,ST380735000,EW1514,ET380735000
--HSDV:0.014, VSDV:0.020, STATUS:FIXED, SATS:15, PDOP:2.793, HDOP:1.000, VDOP:2.608, TDOP:2.534, GDOP:1.176, NSDV:0.010, ESDV:0.010
--DT01-06-2021
--TM21:58:07
GPS,PN2218,LA41.281008072600,LN22.083912936000,EL165.574000,--P
--GS,PN2218,N 4592378.5659,E596016.6519,EL120.0880,--P
--GT,PN2218,SW1514,ST380738000,EW1514,ET380738000
--HSDV:0.014, VSDV:0.020, STATUS:FIXED, SATS:15, PDOP:2.793, HDOP:1.000, VDOP:2.608, TDOP:2.534, GDOP:1.176, NSDV:0.010, ESDV:0.010
--DT01-06-2021
--TM21:58:09
GPS,PN2219,LA41.281008922800,LN22.083924258600,EL165.679000,--P
--GS,PN2219,N 4592378.8630,E596019.2756,EL120.1930,--P
--GT,PN2219,SW1514,ST380742000,EW1514,ET380742000
--HSDV:0.014, VSDV:0.020, STATUS:FIXED, SATS:15, PDOP:2.793, HDOP:1.000, VDOP:2.608, TDOP:2.534, GDOP:1.176, NSDV:0.010, ESDV:0.010
--DT01-06-2021
--TM21:58:14
GPS,PN2220,LA41.281012969800,LN22.083936636000,EL165.849000,--P
--GS,PN2220,N 4592380.1496,E596022.1309,EL120.3631,--P
--GT,PN2220,SW1514,ST380746000,EW1514,ET380746000
--HSDV:0.014, VSDV:0.020, STATUS:FIXED, SATS:15, PDOP:2.793, HDOP:1.000, VDOP:2.608, TDOP:2.534, GDOP:1.176, NSDV:0.010, ESDV:0.010
--DT01-06-2021
--TM21:58:18
GPS,PN2221,LA41.281014438000,LN22.083939142800,EL165.944000,--IV
--GS,PN2221,N 4592380.6102,E596022.7065,EL120.4581,--IV
--GT,PN2221,SW1514,ST380754000,EW1514,ET380754000
--HSDV:0.014, VSDV:0.020, STATUS:FIXED, SATS:15, PDOP:2.793, HDOP:1.000, VDOP:2.608, TDOP:2.534, GDOP:1.176, NSDV:0.010, ESDV:0.010
--DT01-06-2021
--TM21:58:26
GPS,PN2222,LA41.281038997200,LN22.083969869400,EL165.813000,--IV
--GS,PN2222,N 4592388.2811,E596029.7354,EL120.3275,--IV
--GT,PN2222,SW1514,ST380767000,EW1514,ET380767000
--HSDV:0.014, VSDV:0.020, STATUS:FIXED, SATS:15, PDOP:2.875, HDOP:1.000, VDOP:2.696, TDOP:2.617, GDOP:1.191, NSDV:0.010, ESDV:0.010
--DT01-06-2021
--TM21:58:39
GPS,PN2223,LA41.281039276800,LN22.083970992600,EL165.848000,--IV
--GS,PN2223,N 4592388.3708,E596029.9949,EL120.3625,--IV
--GT,PN2223,SW1514,ST380773000,EW1514,ET380773000
--HSDV:0.014, VSDV:0.020, STATUS:FIXED, SATS:15, PDOP:2.784, HDOP:1.000, VDOP:2.598, TDOP:2.526, GDOP:1.170, NSDV:0.010, ESDV:0.010
--DT01-06-2021
--TM21:58:45
GPS,PN2224,LA41.281030654800,LN22.083988111800,EL165.949000,--T
--GS,PN2224,N 4592385.7637,E596034.0023,EL120.4635,--T
--GT,PN2224,SW1514,ST380782000,EW1514,ET380782000
--HSDV:0.014, VSDV:0.020, STATUS:FIXED, SATS:15, PDOP:2.784, HDOP:1.000, VDOP:2.598, TDOP:2.526, GDOP:1.170, NSDV:0.010, ESDV:0.010
--DT01-06-2021
--TM21:58:54
GPS,PN2225,LA41.281047710400,LN22.083973279800,EL165.676000,--T
--GS,PN2225,N 4592390.9795,E596030.4911,EL120.1906,--T
--GT,PN2225,SW1514,ST380840000,EW1514,ET380840000
--HSDV:0.014, VSDV:0.020, STATUS:FIXED, SATS:15, PDOP:3.056, HDOP:1.000, VDOP:2.888, TDOP:2.748, GDOP:1.338, NSDV:0.010, ESDV:0.010
--DT01-06-2021
--TM21:59:52
GPS,PN2226,LA41.281053450000,LN22.083937790400,EL165.650000,--T
--GS,PN2226,N 4592392.6408,E596022.2330,EL120.1645,--T
--GT,PN2226,SW1514,ST380851000,EW1514,ET380851000
--HSDV:0.014, VSDV:0.020, STATUS:FIXED, SATS:15, PDOP:3.534, HDOP:1.000, VDOP:3.390, TDOP:3.212, GDOP:1.474, NSDV:0.010, ESDV:0.010
--DT01-06-2021
--TM22:00:03
GPS,PN2227,LA41.281109955600,LN22.083913165800,EL164.243000,--T
--GS,PN2227,N 4592409.9964,E596016.2882,EL118.7578,--T
--GT,PN2227,SW1514,ST380875000,EW1514,ET380875000
--HSDV:0.014, VSDV:0.020, STATUS:FIXED, SATS:15, PDOP:2.833, HDOP:1.000, VDOP:2.651, TDOP:2.568, GDOP:1.198, NSDV:0.010, ESDV:0.010
--DT01-06-2021
--TM22:00:27
GPS,PN2228,LA41.281094650800,LN22.083882699000,EL164.274000,--T
--GS,PN2228,N 4592405.1813,E596009.2817,EL118.7885,--T
--GT,PN2228,SW1514,ST380886000,EW1514,ET380886000
--HSDV:0.014, VSDV:0.020, STATUS:FIXED, SATS:15, PDOP:4.016, HDOP:1.000, VDOP:3.890, TDOP:3.570, GDOP:1.840, NSDV:0.010, ESDV:0.010
--DT01-06-2021
--TM22:00:38
GPS,PN2229,LA41.281125200400,LN22.083802410600,EL162.644000,--T
--GS,PN2229,N 4592414.3584,E595990.5276,EL117.1584,--T
--GT,PN2229,SW1514,ST380910000,EW1514,ET380910000
--HSDV:0.014, VSDV:0.020, STATUS:FIXED, SATS:15, PDOP:2.719, HDOP:1.000, VDOP:2.528, TDOP:2.468, GDOP:1.141, NSDV:0.010, ESDV:0.010
--DT01-06-2021
--TM22:01:02
GPS,PN2230,LA41.281149433800,LN22.083813762600,EL162.583000,--T
--GS,PN2230,N 4592421.8690,E595993.0624,EL117.0977,--T
--GT,PN2230,SW1514,ST380921000,EW1514,ET380921000
--HSDV:0.014, VSDV:0.020, STATUS:FIXED, SATS:15, PDOP:2.802, HDOP:1.000, VDOP:2.617, TDOP:2.550, GDOP:1.161, NSDV:0.010, ESDV:0.010
--DT01-06-2021
--TM22:01:13
GPS,PN2231,LA41.281168248600,LN22.083768786000,EL161.569000,--T
--GS,PN2231,N 4592427.5348,E595982.5497,EL116.0836,--T
--GT,PN2231,SW1514,ST380937000,EW1514,ET380937000
--HSDV:0.014, VSDV:0.020, STATUS:FIXED, SATS:14, PDOP:2.812,

HDOP:1.000, VDOP:2.628, TDOP:2.550, GDOP:1.185, NSDV:0.010, ESDV:0.010
--DT01-06-2021
--TM22:01:29
GPS,PN2232,LA41.281153161000,LN22.083740488200,EL161.402000,--T
--GS,PN2232,N 4592422.7934,E595976.0456,EL115.9164,--T
--GT,PN2232,SW1514,ST380949000,EW1514,ET380949000
--HSDV:0.014, VSDV:0.020, STATUS:FIXED, SATS:15, PDOP:2.703, HDOP:1.000, VDOP:2.511, TDOP:2.454, GDOP:1.132, NSDV:0.010, ESDV:0.010
--DT01-06-2021
--TM22:01:41
GPS,PN2233,LA41.281190580600,LN22.083690964800,EL160.949000,--T
--GS,PN2233,N 4592434.1845,E595964.4018,EL115.4635,--T
--GT,PN2233,SW1514,ST380973000,EW1514,ET380973000
--HSDV:0.014, VSDV:0.020, STATUS:FIXED, SATS:15, PDOP:3.810, HDOP:1.000, VDOP:3.676, TDOP:3.361, GDOP:1.793, NSDV:0.010, ESDV:0.010
--DT01-06-2021
--TM22:02:05
GPS,PN2234,LA41.281208220000,LN22.083711811800,EL160.708000,--T
--GS,PN2234,N 4592439.6902,E595969.1666,EL115.2227,--T
--GT,PN2234,SW1514,ST380987000,EW1514,ET380987000
--HSDV:0.014, VSDV:0.020, STATUS:FIXED, SATS:14, PDOP:7.768, HDOP:1.000, VDOP:7.703, TDOP:6.881, GDOP:3.604, NSDV:0.010, ESDV:0.010
--DT01-06-2021
--TM22:02:19
GPS,PN2235,LA41.281242580800,LN22.083706595400,EL160.206000,--T
--GS,PN2235,N 4592450.2741,E595967.8157,EL114.7210,--T
--GT,PN2235,SW1514,ST381005000,EW1514,ET381005000
--HSDV:0.014, VSDV:0.020, STATUS:FIXED, SATS:15, PDOP:4.915, HDOP:1.000, VDOP:4.812, TDOP:4.340, GDOP:2.306, NSDV:0.010, ESDV:0.010
--DT01-06-2021
--TM22:02:37
GPS,PN2236,LA41.281253236800,LN22.083672872400,EL160.346000,--T
--GS,PN2236,N 4592453.4576,E595959.9475,EL114.8609,--T
--GT,PN2236,SW1514,ST381015000,EW1514,ET381015000
--HSDV:0.014, VSDV:0.020, STATUS:FIXED, SATS:15, PDOP:2.681, HDOP:1.000, VDOP:2.488, TDOP:2.437, GDOP:1.119, NSDV:0.010, ESDV:0.010
--DT01-06-2021
--TM22:02:47
GPS,PN2237,LA41.281249211400,LN22.083711699600,EL159.788000,--PROPUST
--GS,PN2237,N 4592452.3353,E595968.9729,EL114.3030,--PROPUST
--GT,PN2237,SW1514,ST381051000,EW1514,ET381051000
--HSDV:0.014, VSDV:0.020, STATUS:FIXED, SATS:15, PDOP:2.681, HDOP:1.000, VDOP:2.488, TDOP:2.437, GDOP:1.119, NSDV:0.010, ESDV:0.010
--DT01-06-2021
--TM22:03:23
GPS,PN2238,LA41.281268285400,LN22.083679780800,EL159.599000,--PROPUST
--GS,PN2238,N 4592458.1212,E595961.4889,EL114.1141,--PROPUST
--GT,PN2238,SW1514,ST381065000,EW1514,ET381065000
--HSDV:0.014, VSDV:0.020, STATUS:FIXED, SATS:13, PDOP:3.043, HDOP:1.100, VDOP:2.837, TDOP:2.745, GDOP:1.313, NSDV:0.010, ESDV:0.010
--DT01-06-2021
--TM22:03:37
GPS,PN2239,LA41.281271480400,LN22.083719776800,EL159.667000,--PROPUST
--GS,PN2239,N 4592459.2299,E595970.7559,EL114.1823,--PROPUST
--GT,PN2239,SW1514,ST381079000,EW1514,ET381079000
--HSDV:0.014, VSDV:0.020, STATUS:FIXED, SATS:6, PDOP:6.181, HDOP:3.900, VDOP:4.795, TDOP:5.736, GDOP:2.302, NSDV:0.010, ESDV:0.010
--DT01-06-2021
--TM22:03:51
GPS,PN2240,LA41.281279584000,LN22.083706123800,EL159.719000,--PROPUST
--GS,PN2240,N 4592461.6877,E595967.5549,EL114.2343,--PROPUST
--GT,PN2240,SW1514,ST381085000,EW1514,ET381085000
--HSDV:0.014, VSDV:0.020, STATUS:FIXED, SATS:10, PDOP:3.208, HDOP:1.100, VDOP:3.013, TDOP:2.965, GDOP:1.224, NSDV:0.010, ESDV:0.010
--DT01-06-2021
--TM22:03:57
GPS,PN2241,LA41.281298185800,LN22.083762358200,EL159.542000,--PROPUST
--GS,PN2241,N 4592467.5993,E595980.5266,EL114.0577,--PROPUST
--GT,PN2241,SW1514,ST381117000,EW1514,ET381117000
--HSDV:0.014, VSDV:0.020, STATUS:FIXED, SATS:14, PDOP:2.652, HDOP:1.000, VDOP:2.456, TDOP:2.411, GDOP:1.103, NSDV:0.010, ESDV:0.010
--DT01-06-2021
--TM22:04:29
GPS,PN2242,LA41.281287213600,LN22.083735884400,EL159.749000,--PROPUST
--GS,PN2242,N 4592464.1330,E595974.4289,EL114.2645,--PROPUST
--GT,PN2242,SW1514,ST381126000,EW1514,ET381126000
--HSDV:0.014, VSDV:0.020, STATUS:FIXED, SATS:10, PDOP:7.460, HDOP:1.700, VDOP:7.264, TDOP:6.470, GDOP:3.714, NSDV:0.010, ESDV:0.010
--DT01-06-2021
--TM22:04:38
GPS,PN2243,LA41.281299714000,LN22.083722562000,EL161.554000,--PROPUST
--GS,PN2243,N 4592467.9482,E595971.2866,EL116.0695,--PROPUST
--GT,PN2243,SW1514,ST381147000,EW1514,ET381147000
--HSDV:0.014, VSDV:0.020, STATUS:FIXED, SATS:7, PDOP:5.889, HDOP:4.500, VDOP:3.799, TDOP:5.604, GDOP:1.811, NSDV:0.010, ESDV:0.010
--DT01-06-2021
--TM22:04:59
GPS,PN2244,LA41.281320359400,LN22.083731328600,EL161.541000,--PROPUST
--GS,PN2244,N 4592474.3440,E595973.2362,EL116.0567,--PROPUST
--GT,PN2244,SW1514,ST381161000,EW1514,ET381161000
--HSDV:0.014, VSDV:0.020, STATUS:FIXED, SATS:15, PDOP:2.655, HDOP:0.800, VDOP:2.532, TDOP:2.409, GDOP:1.116, NSDV:0.010, ESDV:0.010
--DT01-06-2021
--TM22:05:13
GPS,PN2245,LA41.281333852800,LN22.083747351000,EL161.395000,--P
--GS,PN2245,N 4592478.5559,E595976.8986,EL115.9109,--P
--GT,PN2245,SW1514,ST381194000,EW1514,ET381194000
--HSDV:0.014, VSDV:0.020, STATUS:FIXED, SATS:15, PDOP:3.035, HDOP:0.700, VDOP:2.953, TDOP:2.730, GDOP:1.325, NSDV:0.010, ESDV:0.010
--DT01-06-2021
--TM22:05:46
GPS,PN2246,LA41.281345905600,LN22.083744456000,EL161.624000,--P
--GS,PN2246,N 4592482.2651,E595976.1776,EL116.1400,--P
--GT,PN2246,SW1514,ST381201000,EW1514,ET381201000
--HSDV:0.014, VSDV:0.020, STATUS:FIXED, SATS:15, PDOP:2.037, HDOP:0.700, VDOP:1.913, TDOP:1.855, GDOP:0.841, NSDV:0.010, ESDV:0.010
--DT01-06-2021
--TM22:05:53
GPS,PN2247,LA41.281350070200,LN22.083735694800,EL160.007000,--P
--GS,PN2247,N 4592483.5230,E595974.1277,EL114.5230,--P
--GT,PN2247,SW1514,ST381211000,EW1514,ET381211000
--HSDV:0.014, VSDV:0.020, STATUS:FIXED, SATS:15, PDOP:2.037, HDOP:0.700, VDOP:1.913, TDOP:1.855, GDOP:0.841, NSDV:0.010, ESDV:0.010
--DT01-06-2021
--TM22:06:03
GPS,PN2248,LA41.281354613400,LN22.083745811400,EL159.977000,--P
--GS,PN2248,N 4592484.9556,E595976.4565,EL114.4931,--P
--GT,PN2248,SW1514,ST381217000,EW1514,ET381217000
--HSDV:0.014, VSDV:0.020, STATUS:FIXED, SATS:15, PDOP:2.037, HDOP:0.700, VDOP:1.913, TDOP:1.855, GDOP:0.841, NSDV:0.010, ESDV:0.010
--DT01-06-2021
--TM22:06:09
GPS,PN2249,LA41.281349179200,LN22.083754097400,EL159.682000,--P
--GS,PN2249,N 4592483.3047,E595978.4013,EL114.1981,--P
--GT,PN2249,SW1514,ST381223000,EW1514,ET381223000
--HSDV:0.014, VSDV:0.020, STATUS:FIXED, SATS:15, PDOP:2.037, HDOP:0.700, VDOP:1.913, TDOP:1.855, GDOP:0.841, NSDV:0.010, ESDV:0.010
--DT01-06-2021
--TM22:06:15
GPS,PN2250,LA41.281344148800,LN22.083762943800,EL159.468000,--P
--GS,PN2250,N 4592481.7801,E595980.4744,EL113.9841,--P
--GT,PN2250,SW1514,ST381230000,EW1514,ET381230000
--HSDV:0.014, VSDV:0.020, STATUS:FIXED, SATS:15, PDOP:2.037, HDOP:0.700, VDOP:1.913, TDOP:1.855, GDOP:0.841, NSDV:0.010, ESDV:0.010
--DT01-06-2021
--TM22:06:22
GPS,PN2251,LA41.281306440600,LN22.083794019600,EL159.611000,--T
--GS,PN2251,N 4592470.2432,E595987.8391,EL114.1269,--T
--GT,PN2251,SW1514,ST381261000,EW1514,ET381261000
--HSDV:0.014, VSDV:0.020, STATUS:FIXED, SATS:15, PDOP:2.033,

HDOP:0.700, VDOP:1.909, TDOP:1.852, GDOP:0.839, NSDV:0.010, ESDV:0.010
--DT01-06-2021
--TM22:06:53
GPS,PN2252,LA41.281304715000,LN22.083796948200,EL160.194000,--T
--GS,PN2252,N 4592469.7199,E595988.5256,EL114.7099,--T
--GT,PN2252,SW1514,ST381266000,EW1514,ET381266000
--HSDV:0.014, VSDV:0.020, STATUS:FIXED, SATS:15, PDOP:2.033, HDOP:0.700, VDOP:1.909, TDOP:1.852, GDOP:0.839, NSDV:0.010, ESDV:0.010
--DT01-06-2021
--TM22:06:58
GPS,PN2253,LA41.281342142400,LN22.083827982600,EL159.873000,--T
--GS,PN2253,N 4592481.3614,E595995.5732,EL114.3894,--T
--GT,PN2253,SW1514,ST381282000,EW1514,ET381282000
--HSDV:0.014, VSDV:0.020, STATUS:FIXED, SATS:14, PDOP:2.219, HDOP:0.700, VDOP:2.106, TDOP:2.009, GDOP:0.944, NSDV:0.010, ESDV:0.010
--DT01-06-2021
--TM22:07:14
GPS,PN2254,LA41.281346236800,LN22.083835867200,EL160.486000,--T
--GS,PN2254,N 4592482.6487,E595997.3859,EL115.0024,--T
--GT,PN2254,SW1514,ST381288000,EW1514,ET381288000
--HSDV:0.014, VSDV:0.020, STATUS:FIXED, SATS:15, PDOP:2.032, HDOP:0.700, VDOP:1.908, TDOP:1.852, GDOP:0.838, NSDV:0.010, ESDV:0.010
--DT01-06-2021
--TM22:07:20
GPS,PN2255,LA41.281303839000,LN22.083858063600,EL160.425000,--T
--GS,PN2255,N 4592469.6378,E596002.7095,EL114.9412,--T
--GT,PN2255,SW1514,ST381305000,EW1514,ET381305000
--HSDV:0.014, VSDV:0.020, STATUS:FIXED, SATS:15, PDOP:2.087, HDOP:0.700, VDOP:1.966, TDOP:1.893, GDOP:0.879, NSDV:0.010, ESDV:0.010
--DT01-06-2021
--TM22:07:37
GPS,PN2256,LA41.281299741600,LN22.083856146000,EL160.803000,--T
--GS,PN2256,N 4592468.3678,E596002.2814,EL115.3191,--T
--GT,PN2256,SW1514,ST381309000,EW1514,ET381309000
--HSDV:0.014, VSDV:0.020, STATUS:FIXED, SATS:15, PDOP:2.087, HDOP:0.700, VDOP:1.966, TDOP:1.893, GDOP:0.879, NSDV:0.010, ESDV:0.010
--DT01-06-2021
--TM22:07:41
GPS,PN2257,LA41.281314652200,LN22.083896405400,EL160.855000,--T
--GS,PN2257,N 4592473.0915,E596011.5615,EL115.3714,--T
--GT,PN2257,SW1514,ST381323000,EW1514,ET381323000
--HSDV:0.014, VSDV:0.020, STATUS:FIXED, SATS:14, PDOP:2.416, HDOP:0.700, VDOP:2.312, TDOP:2.204, GDOP:0.988, NSDV:0.010, ESDV:0.010
--DT01-06-2021
--TM22:07:55
GPS,PN2258,LA41.281318330200,LN22.083899755200,EL161.434000,--T
--GS,PN2258,N 4592474.2365,E596012.3237,EL115.9505,--T
--GT,PN2258,SW1514,ST381327000,EW1514,ET381327000
--HSDV:0.014, VSDV:0.020, STATUS:FIXED, SATS:15, PDOP:2.029, HDOP:0.700, VDOP:1.904, TDOP:1.848, GDOP:0.836, NSDV:0.010, ESDV:0.010
--DT01-06-2021
--TM22:07:58
GPS,PN2259,LA41.281277794800,LN22.083967681200,EL162.205000,--T
--GS,PN2259,N 4592461.9409,E596028.2502,EL116.7215,--T
--GT,PN2259,SW1514,ST381352000,EW1514,ET381352000
--HSDV:0.014, VSDV:0.020, STATUS:FIXED, SATS:13, PDOP:2.470, HDOP:0.800, VDOP:2.337, TDOP:2.210, GDOP:1.103, NSDV:0.010, ESDV:0.010
--DT01-06-2021
--TM22:08:24
GPS,PN2260,LA41.281280167200,LN22.083970204800,EL162.504000,--T
--GS,PN2260,N 4592462.6805,E596028.8260,EL117.0205,--T
--GT,PN2260,SW1514,ST381356000,EW1514,ET381356000
--HSDV:0.014, VSDV:0.020, STATUS:FIXED, SATS:14, PDOP:2.440, HDOP:0.700, VDOP:2.337, TDOP:2.176, GDOP:1.103, NSDV:0.010, ESDV:0.010
--DT01-06-2021
--TM22:08:28
GPS,PN2261,LA41.281258818600,LN22.083951135600,EL162.266000,--T
--GS,PN2261,N 4592456.0360,E596024.4888,EL116.7822,--T
--GT,PN2261,SW1514,ST381367000,EW1514,ET381367000
--HSDV:0.014, VSDV:0.020, STATUS:FIXED, SATS:14, PDOP:2.103, HDOP:0.800, VDOP:1.945, TDOP:1.930, GDOP:0.835, NSDV:0.010, ESDV:0.010
--DT01-06-2021
--TM22:08:39
GPS,PN2262,LA41.281255498800,LN22.083947433600,EL162.677000,--T
--GS,PN2262,N 4592455.0004,E596023.6435,EL117.1932,--T
--GT,PN2262,SW1514,ST381373000,EW1514,ET381373000
--HSDV:0.014, VSDV:0.020, STATUS:FIXED, SATS:15, PDOP:2.027, HDOP:0.700, VDOP:1.902, TDOP:1.847, GDOP:0.835, NSDV:0.010, ESDV:0.010
--DT01-06-2021
--TM22:08:45
GPS,PN2263,LA41.281236598800,LN22.084043616000,EL163.784000,--T
--GS,PN2263,N 4592449.4661,E596046.0376,EL118.3005,--T
--GT,PN2263,SW1514,ST381399000,EW1514,ET381399000
--HSDV:0.014, VSDV:0.020, STATUS:FIXED, SATS:12, PDOP:3.379, HDOP:0.800, VDOP:3.283, TDOP:3.005, GDOP:1.545, NSDV:0.010, ESDV:0.010
--DT01-06-2021
--TM22:09:11
GPS,PN2264,LA41.281238641800,LN22.084048095600,EL164.229000,--T
--GS,PN2264,N 4592450.1102,E596047.0686,EL118.7455,--T
--GT,PN2264,SW1514,ST381404000,EW1514,ET381404000
--HSDV:0.014, VSDV:0.020, STATUS:FIXED, SATS:14, PDOP:2.071, HDOP:0.700, VDOP:1.949, TDOP:1.893, GDOP:0.840, NSDV:0.010, ESDV:0.010
--DT01-06-2021
--TM22:09:16
GPS,PN2265,LA41.281214778600,LN22.084025488200,EL163.476000,--T
--GS,PN2265,N 4592442.6790,E596041.9209,EL117.9922,--T
--GT,PN2265,SW1514,ST381415000,EW1514,ET381415000
--HSDV:0.014, VSDV:0.020, STATUS:FIXED, SATS:15, PDOP:2.266, HDOP:0.700, VDOP:2.155, TDOP:2.050, GDOP:0.966, NSDV:0.010, ESDV:0.010
--DT01-06-2021
--TM22:09:27
GPS,PN2266,LA41.281211632200,LN22.084022024400,EL164.350000,--T
--GS,PN2266,N 4592441.6977,E596041.1300,EL118.8662,--T
--GT,PN2266,SW1514,ST381423000,EW1514,ET381423000
--HSDV:0.014, VSDV:0.020, STATUS:FIXED, SATS:16, PDOP:2.022, HDOP:0.700, VDOP:1.897, TDOP:1.843, GDOP:0.832, NSDV:0.010, ESDV:0.010
--DT01-06-2021
--TM22:09:35
GPS,PN2267,LA41.281221857400,LN22.084084542000,EL164.742000,--T
--GS,PN2267,N 4592445.0446,E596055.5939,EL119.2585,--T
--GT,PN2267,SW1514,ST381450000,EW1514,ET381450000
--HSDV:0.014, VSDV:0.020, STATUS:FIXED, SATS:14, PDOP:2.486, HDOP:0.800, VDOP:2.354, TDOP:2.223, GDOP:1.114, NSDV:0.010, ESDV:0.010
--DT01-06-2021
--TM22:10:02
GPS,PN2268,LA41.281226238600,LN22.084083289200,EL165.173000,--O
--GS,PN2268,N 4592446.3923,E596055.2852,EL119.6896,--O
--GT,PN2268,SW1514,ST381459000,EW1514,ET381459000
--HSDV:0.014, VSDV:0.020, STATUS:FIXED, SATS:16, PDOP:2.018, HDOP:0.700, VDOP:1.893, TDOP:1.840, GDOP:0.830, NSDV:0.010, ESDV:0.010
--DT01-06-2021
--TM22:10:11
GPS,PN2269,LA41.281237996800,LN22.084104772800,EL165.105000,--O
--GS,PN2269,N 4592450.0857,E596060.2218,EL119.6218,--O
--GT,PN2269,SW1514,ST381467000,EW1514,ET381467000
--HSDV:0.014, VSDV:0.020, STATUS:FIXED, SATS:14, PDOP:2.325, HDOP:0.800, VDOP:2.183, TDOP:2.094, GDOP:1.010, NSDV:0.010, ESDV:0.010
--DT01-06-2021
--TM22:10:19
GPS,PN2270,LA41.281239355800,LN22.084116813600,EL165.095000,--O
--GS,PN2270,N 4592450.5420,E596063.0100,EL119.6118,--O
--GT,PN2270,SW1514,ST381472000,EW1514,ET381472000
--HSDV:0.014, VSDV:0.020, STATUS:FIXED, SATS:15, PDOP:2.065, HDOP:0.700, VDOP:1.943, TDOP:1.888, GDOP:0.836, NSDV:0.010, ESDV:0.010
--DT01-06-2021
--TM22:10:24
GPS,PN2271,LA41.281279608600,LN22.084151365800,EL164.741000,--O
--GS,PN2271,N 4592463.0660,E596070.8622,EL119.2583,--O
--GT,PN2271,SW1514,ST381486000,EW1514,ET381486000
--HSDV:0.014, VSDV:0.020, STATUS:FIXED, SATS:10, PDOP:2.351,

HDOP:1.400, VDOP:1.889, TDOP:2.201, GDOP:0.828, NSDV:0.010, ESDV:0.010
--DT01-06-2021
--TM22:10:38
GPS,PN2272,LA41.281264530600,LN22.084187739000,EL164.764000,--O
--GS,PN2272,N 4592458.5267,E596079.3635,EL119.2814,--O
--GT,PN2272,SW1514,ST381494000,EW1514,ET381494000
--HSDV:0.014, VSDV:0.020, STATUS:FIXED, SATS:9, PDOP:2.474, HDOP:1.400, VDOP:2.040, TDOP:2.327, GDOP:0.842, NSDV:0.010, ESDV:0.010
--DT01-06-2021
--TM22:10:46
GPS,PN2273,LA41.281281304800,LN22.084198831200,EL165.217000,--O
--GS,PN2273,N 4592463.7355,E596081.8684,EL119.7345,--O
--GT,PN2273,SW1514,ST381506000,EW1514,ET381506000
--HSDV:0.014, VSDV:0.020, STATUS:FIXED, SATS:13, PDOP:2.684, HDOP:1.000, VDOP:2.491, TDOP:2.429, GDOP:1.143, NSDV:0.010, ESDV:0.010
--DT01-06-2021
--TM22:10:58
GPS,PN2274,LA41.281260548400,LN22.084206120600,EL165.263000,--T
--GS,PN2274,N 4592457.3548,E596083.6448,EL119.7804,--T
--GT,PN2274,SW1514,ST381512000,EW1514,ET381512000
--HSDV:0.014, VSDV:0.020, STATUS:FIXED, SATS:8, PDOP:2.750, HDOP:1.900, VDOP:1.988, TDOP:2.620, GDOP:0.835, NSDV:0.010, ESDV:0.010
--DT01-06-2021
--TM22:11:03
GPS,PN2275,LA41.281231250400,LN22.084183552800,EL165.006000,--T
--GS,PN2275,N 4592448.2472,E596078.5285,EL119.5231,--T
--GT,PN2275,SW1514,ST381521000,EW1514,ET381521000
--HSDV:0.014, VSDV:0.020, STATUS:FIXED, SATS:15, PDOP:2.098, HDOP:0.700, VDOP:1.978, TDOP:1.925, GDOP:0.835, NSDV:0.010, ESDV:0.010
--DT01-06-2021
--TM22:11:13
GPS,PN2276,LA41.281224858600,LN22.084157374200,EL165.129000,--T
--GS,PN2276,N 4592446.1948,E596072.4805,EL119.6459,--T
--GT,PN2276,SW1514,ST381526000,EW1514,ET381526000
--HSDV:0.014, VSDV:0.020, STATUS:FIXED, SATS:16, PDOP:2.129, HDOP:0.700, VDOP:2.011, TDOP:1.921, GDOP:0.918, NSDV:0.010, ESDV:0.010
--DT01-06-2021
--TM22:11:18
GPS,PN2277,LA41.281216678800,LN22.084126930200,EL164.884000,--IV
--GS,PN2277,N 4592443.5776,E596065.4502,EL119.4007,--IV
--GT,PN2277,SW1514,ST381536000,EW1514,ET381536000
--HSDV:0.014, VSDV:0.020, STATUS:FIXED, SATS:16, PDOP:2.011, HDOP:0.700, VDOP:1.885, TDOP:1.833, GDOP:0.826, NSDV:0.010, ESDV:0.010
--DT01-06-2021
--TM22:11:28
GPS,PN2278,LA41.281222773000,LN22.084137790800,EL164.989000,--IV
--GS,PN2278,N 4592445.4911,E596067.9452,EL119.5058,--IV
--GT,PN2278,SW1514,ST381541000,EW1514,ET381541000
--HSDV:0.014, VSDV:0.020, STATUS:FIXED, SATS:16, PDOP:2.008, HDOP:0.700, VDOP:1.882, TDOP:1.831, GDOP:0.825, NSDV:0.010, ESDV:0.010
--DT01-06-2021
--TM22:11:33
GPS,PN2279,LA41.281228738200,LN22.084142145600,EL165.020000,--BET
--GS,PN2279,N 4592447.3447,E596068.9312,EL119.5368,--BET
--GT,PN2279,SW1514,ST381553000,EW1514,ET381553000
--HSDV:0.014, VSDV:0.020, STATUS:FIXED, SATS:14, PDOP:2.459, HDOP:0.900, VDOP:2.288, TDOP:2.254, GDOP:0.981, NSDV:0.010, ESDV:0.010
--DT01-06-2021
--TM22:11:45
GPS,PN2280,LA41.281231545000,LN22.084147306200,EL164.991000,--BET
--GS,PN2280,N 4592448.2264,E596070.1171,EL119.5079,--BET
--GT,PN2280,SW1514,ST381557000,EW1514,ET381557000
--HSDV:0.014, VSDV:0.020, STATUS:FIXED, SATS:14, PDOP:2.459, HDOP:0.900, VDOP:2.288, TDOP:2.254, GDOP:0.981, NSDV:0.010, ESDV:0.010
--DT01-06-2021
--TM22:11:48
GPS,PN2281,LA41.281227035400,LN22.084154997600,EL165.141000,--BET
--GS,PN2281,N 4592446.8590,E596071.9202,EL119.6579,--BET
--GT,PN2281,SW1514,ST381561000,EW1514,ET381561000
--HSDV:0.014, VSDV:0.020, STATUS:FIXED, SATS:14, PDOP:2.458, HDOP:0.900, VDOP:2.287, TDOP:2.254, GDOP:0.980, NSDV:0.010, ESDV:0.010
--DT01-06-2021
--TM22:11:53
GPS,PN2282,LA41.281219188000,LN22.084173111000,EL165.304000,--BET
--GS,PN2282,N 4592444.4939,E596076.1551,EL119.8209,--BET
--GT,PN2282,SW1514,ST381566000,EW1514,ET381566000
--HSDV:0.014, VSDV:0.020, STATUS:FIXED, SATS:13, PDOP:2.241, HDOP:0.900, VDOP:2.052, TDOP:2.042, GDOP:0.923, NSDV:0.010, ESDV:0.010
--DT01-06-2021
--TM22:11:57
GPS,PN2283,LA41.281206606600,LN22.084171918800,EL165.364000,--BET-IV
--GS,PN2283,N 4592440.6090,E596075.9300,EL119.8808,--BET-IV
--GT,PN2283,SW1514,ST381576000,EW1514,ET381576000
--HSDV:0.014, VSDV:0.020, STATUS:FIXED, SATS:16, PDOP:2.005, HDOP:0.700, VDOP:1.879, TDOP:1.828, GDOP:0.823, NSDV:0.010, ESDV:0.010
--DT01-06-2021
--TM22:12:08
GPS,PN2284,LA41.281190722800,LN22.084125375000,EL165.483000,--T
--GS,PN2284,N 4592435.5657,E596065.1957,EL119.9995,--T
--GT,PN2284,SW1514,ST381592000,EW1514,ET381592000
--HSDV:0.014, VSDV:0.020, STATUS:FIXED, SATS:16, PDOP:2.002, HDOP:0.700, VDOP:1.876, TDOP:1.826, GDOP:0.821, NSDV:0.010, ESDV:0.010
--DT01-06-2021
--TM22:12:24
GPS,PN2285,LA41.281198833000,LN22.084184895000,EL165.323000,--T
--GS,PN2285,N 4592438.2509,E596078.9727,EL119.8398,--T
--GT,PN2285,SW1514,ST381606000,EW1514,ET381606000
--HSDV:0.014, VSDV:0.020, STATUS:FIXED, SATS:11, PDOP:2.543, HDOP:0.900, VDOP:2.378, TDOP:2.278, GDOP:1.129, NSDV:0.010, ESDV:0.010
--DT01-06-2021
--TM22:12:38
GPS,PN2286,LA41.281207633200,LN22.084248048000,EL165.046000,--O
--GS,PN2286,N 4592441.1603,E596093.5898,EL119.5631,--O
--GT,PN2286,SW1514,ST381621000,EW1514,ET381621000
--HSDV:0.014, VSDV:0.020, STATUS:FIXED, SATS:15, PDOP:2.052, HDOP:0.700, VDOP:1.929, TDOP:1.878, GDOP:0.828, NSDV:0.010, ESDV:0.010
--DT01-06-2021
--TM22:12:53
GPS,PN2287,LA41.281203135000,LN22.084243760400,EL164.909000,--O
--GS,PN2287,N 4592439.7594,E596092.6134,EL119.4261,--O
--GT,PN2287,SW1514,ST381625000,EW1514,ET381625000
--HSDV:0.014, VSDV:0.020, STATUS:FIXED, SATS:14, PDOP:1.998, HDOP:0.700, VDOP:1.871, TDOP:1.822, GDOP:0.819, NSDV:0.010, ESDV:0.010
--DT01-06-2021
--TM22:12:57
GPS,PN2288,LA41.281211658600,LN22.084286472000,EL164.984000,--O
--GS,PN2288,N 4592442.5205,E596102.4887,EL119.5014,--O
--GT,PN2288,SW1514,ST381639000,EW1514,ET381639000
--HSDV:0.014, VSDV:0.020, STATUS:FIXED, SATS:16, PDOP:2.237, HDOP:0.700, VDOP:2.125, TDOP:2.057, GDOP:0.880, NSDV:0.010, ESDV:0.010
--DT01-06-2021
--TM22:13:11
GPS,PN2289,LA41.281241581200,LN22.084299483600,EL164.790000,--O
--GS,PN2289,N 4592451.7914,E596105.3851,EL119.3077,--O
--GT,PN2289,SW1514,ST381648000,EW1514,ET381648000
--HSDV:0.014, VSDV:0.020, STATUS:FIXED, SATS:15, PDOP:2.109, HDOP:0.700, VDOP:1.989, TDOP:1.907, GDOP:0.900, NSDV:0.010, ESDV:0.010
--DT01-06-2021
--TM22:13:20
GPS,PN2290,LA41.281212739200,LN22.084313405400,EL165.025000,--O
--GS,PN2290,N 4592442.9368,E596108.7335,EL119.5425,--O
--GT,PN2290,SW1514,ST381657000,EW1514,ET381657000
--HSDV:0.014, VSDV:0.020, STATUS:FIXED, SATS:16, PDOP:2.119, HDOP:0.700, VDOP:2.000, TDOP:1.927, GDOP:0.882, NSDV:0.010, ESDV:0.010
--DT01-06-2021
--TM22:13:29
GPS,PN2291,LA41.281203806400,LN22.084329487200,EL164.947000,--O
--GS,PN2291,N 4592440.2307,E596112.5015,EL119.4645,--O
--GT,PN2291,SW1514,ST381665000,EW1514,ET381665000
--HSDV:0.014, VSDV:0.020, STATUS:FIXED, SATS:15, PDOP:2.229,

HDOP:0.800, VDOP:2.081, TDOP:2.006, GDOP:0.973, NSDV:0.010, ESDV:0.010
--DT01-06-2021
--TM22:13:37
GPS,PN2292,LA41.281215525600,LN22.084318981800,EL164.977000,--P
--GS,PN2292,N 4592443.8136,E596110.0159,EL119.4945,--P
--GT,PN2292,SW1514,ST381674000,EW1514,ET381674000
--HSDV:0.014, VSDV:0.020, STATUS:FIXED, SATS:16, PDOP:1.993, HDOP:0.700, VDOP:1.866, TDOP:1.818, GDOP:0.816, NSDV:0.010, ESDV:0.010
--DT01-06-2021
--TM22:13:46
GPS,PN2293,LA41.281211710200,LN22.084330050000,EL164.898000,--P
--GS,PN2293,N 4592442.6707,E596112.5997,EL119.4156,--P
--GT,PN2293,SW1514,ST381678000,EW1514,ET381678000
--HSDV:0.014, VSDV:0.020, STATUS:FIXED, SATS:16, PDOP:1.993, HDOP:0.700, VDOP:1.866, TDOP:1.818, GDOP:0.816, NSDV:0.010, ESDV:0.010
--DT01-06-2021
--TM22:13:50
GPS,PN2294,LA41.281204658400,LN22.084340583000,EL164.904000,--P
--GS,PN2294,N 4592440.5277,E596115.0725,EL119.4215,--P
--GT,PN2294,SW1514,ST381682000,EW1514,ET381682000
--HSDV:0.014, VSDV:0.020, STATUS:FIXED, SATS:15, PDOP:2.030, HDOP:0.800, VDOP:1.866, TDOP:1.859, GDOP:0.816, NSDV:0.010, ESDV:0.010
--DT01-06-2021
--TM22:13:54
GPS,PN2295,LA41.281200699600,LN22.084348051800,EL164.879000,--P
--GS,PN2295,N 4592439.3295,E596116.8217,EL119.3965,--P
--GT,PN2295,SW1514,ST381685000,EW1514,ET381685000
--HSDV:0.014, VSDV:0.020, STATUS:FIXED, SATS:16, PDOP:1.993, HDOP:0.700, VDOP:1.866, TDOP:1.818, GDOP:0.816, NSDV:0.010, ESDV:0.010
--DT01-06-2021
--TM22:13:57
GPS,PN2296,LA41.281205752800,LN22.084356487800,EL164.858000,--P
--GS,PN2296,N 4592440.9144,E596118.7583,EL119.3756,--P
--GT,PN2296,SW1514,ST381689000,EW1514,ET381689000
--HSDV:0.014, VSDV:0.020, STATUS:FIXED, SATS:16, PDOP:1.990, HDOP:0.700, VDOP:1.863, TDOP:1.816, GDOP:0.814, NSDV:0.010, ESDV:0.010
--DT01-06-2021
--TM22:14:01
GPS,PN2297,LA41.281207173600,LN22.084360273200,EL164.800000,--O
--GS,PN2297,N 4592441.3643,E596119.6308,EL119.3177,--O
--GT,PN2297,SW1514,ST381696000,EW1514,ET381696000
--HSDV:0.014, VSDV:0.020, STATUS:FIXED, SATS:16, PDOP:1.990, HDOP:0.700, VDOP:1.863, TDOP:1.816, GDOP:0.814, NSDV:0.010, ESDV:0.010
--DT01-06-2021
--TM22:14:08
GPS,PN2298,LA41.281214049000,LN22.084351030200,EL164.814000,--P
--GS,PN2298,N 4592443.4568,E596117.4580,EL119.3317,--P
--GT,PN2298,SW1514,ST381704000,EW1514,ET381704000
--HSDV:0.014, VSDV:0.020, STATUS:FIXED, SATS:16, PDOP:1.990, HDOP:0.700, VDOP:1.863, TDOP:1.816, GDOP:0.814, NSDV:0.010, ESDV:0.010
--DT01-06-2021
--TM22:14:16
GPS,PN2299,LA41.281233549000,LN22.084352216400,EL164.798000,--P
--GS,PN2299,N 4592449.4760,E596117.6534,EL119.3158,--P
--GT,PN2299,SW1514,ST381711000,EW1514,ET381711000
--HSDV:0.014, VSDV:0.020, STATUS:FIXED, SATS:16, PDOP:1.990, HDOP:0.700, VDOP:1.863, TDOP:1.816, GDOP:0.814, NSDV:0.010, ESDV:0.010
--DT01-06-2021
--TM22:14:23
GPS,PN2300,LA41.281260240000,LN22.084344688200,EL164.406000,--O
--GS,PN2300,N 4592457.6867,E596115.7973,EL118.9240,--O
--GT,PN2300,SW1514,ST381723000,EW1514,ET381723000
--HSDV:0.014, VSDV:0.020, STATUS:FIXED, SATS:16, PDOP:1.990, HDOP:0.700, VDOP:1.863, TDOP:1.816, GDOP:0.814, NSDV:0.010, ESDV:0.010
--DT01-06-2021
--TM22:14:35
GPS,PN2301,LA41.281238496000,LN22.084382728200,EL164.760000,--O
--GS,PN2301,N 4592451.0962,E596124.7126,EL119.2780,--O
--GT,PN2301,SW1514,ST381733000,EW1514,ET381733000
--HSDV:0.014, VSDV:0.020, STATUS:FIXED, SATS:15, PDOP:2.378, HDOP:0.700, VDOP:2.273, TDOP:2.168, GDOP:0.979, NSDV:0.010, ESDV:0.010
--DT01-06-2021
--TM22:14:45
GPS,PN2302,LA41.281294401600,LN22.084408492800,EL164.393000,--BUS
--GS,PN2302,N 4592468.4219,E596130.4616,EL118.9116,--BUS
--GT,PN2302,SW1514,ST381753000,EW1514,ET381753000
--HSDV:0.014, VSDV:0.020, STATUS:FIXED, SATS:15, PDOP:2.498, HDOP:0.700, VDOP:2.398, TDOP:2.222, GDOP:1.142, NSDV:0.010, ESDV:0.010
--DT01-06-2021
--TM22:15:05
GPS,PN2303,LA41.281298357400,LN22.084402411200,EL164.302000,--BUS
--GS,PN2303,N 4592469.6234,E596129.0343,EL118.8206,--BUS
--GT,PN2303,SW1514,ST381759000,EW1514,ET381759000
--HSDV:0.014, VSDV:0.020, STATUS:FIXED, SATS:15, PDOP:2.147, HDOP:0.800, VDOP:1.992, TDOP:1.945, GDOP:0.909, NSDV:0.010, ESDV:0.010
--DT01-06-2021
--TM22:15:11
GPS,PN2304,LA41.281304465400,LN22.084420548600,EL164.338000,--BUS
--GS,PN2304,N 4592471.5636,E596133.2176,EL118.8567,--BUS
--GT,PN2304,SW1514,ST381767000,EW1514,ET381767000
--HSDV:0.014, VSDV:0.020, STATUS:FIXED, SATS:15, PDOP:2.032, HDOP:0.700, VDOP:1.908, TDOP:1.861, GDOP:0.817, NSDV:0.010, ESDV:0.010
--DT01-06-2021
--TM22:15:19
GPS,PN2305,LA41.281310178000,LN22.084415786400,EL164.284000,--O
--GS,PN2305,N 4592473.3112,E596132.0892,EL118.8028,--O
--GT,PN2305,SW1514,ST381775000,EW1514,ET381775000
--HSDV:0.014, VSDV:0.020, STATUS:FIXED, SATS:17, PDOP:1.980, HDOP:0.700, VDOP:1.852, TDOP:1.807, GDOP:0.808, NSDV:0.010, ESDV:0.010
--DT01-06-2021
--TM22:15:27
GPS,PN2306,LA41.281284493800,LN22.084435961400,EL164.392000,--O
--GS,PN2306,N 4592465.4501,E596136.8756,EL118.9106,--O
--GT,PN2306,SW1514,ST381786000,EW1514,ET381786000
--HSDV:0.014, VSDV:0.020, STATUS:FIXED, SATS:16, PDOP:2.272, HDOP:0.700, VDOP:2.162, TDOP:2.069, GDOP:0.940, NSDV:0.010, ESDV:0.010
--DT01-06-2021
--TM22:15:38
GPS,PN2307,LA41.281293318000,LN22.084450347600,EL164.416000,--O
--GS,PN2307,N 4592468.2166,E596140.1774,EL118.9348,--O
--GT,PN2307,SW1514,ST381793000,EW1514,ET381793000
--HSDV:0.014, VSDV:0.020, STATUS:FIXED, SATS:16, PDOP:1.978, HDOP:0.700, VDOP:1.850, TDOP:1.805, GDOP:0.808, NSDV:0.010, ESDV:0.010
--DT01-06-2021
--TM22:15:45
GPS,PN2308,LA41.281307212800,LN22.084463249400,EL164.369000,--O
--GS,PN2308,N 4592472.5428,E596143.1140,EL118.8880,--O
--GT,PN2308,SW1514,ST381800000,EW1514,ET381800000
--HSDV:0.014, VSDV:0.020, STATUS:FIXED, SATS:16, PDOP:2.029, HDOP:0.700, VDOP:1.904, TDOP:1.858, GDOP:0.815, NSDV:0.010, ESDV:0.010
--DT01-06-2021
--TM22:15:52
GPS,PN2309,LA41.281300285200,LN22.084475472600,EL164.168000,--O
--GS,PN2309,N 4592470.4434,E596145.9785,EL118.6869,--O
--GT,PN2309,SW1514,ST381806000,EW1514,ET381806000
--HSDV:0.014, VSDV:0.020, STATUS:FIXED, SATS:17, PDOP:1.974, HDOP:0.700, VDOP:1.846, TDOP:1.803, GDOP:0.805, NSDV:0.010, ESDV:0.010
--DT01-06-2021
--TM22:15:58
GPS,PN2310,LA41.281284993000,LN22.084462751400,EL164.303000,--O
--GS,PN2310,N 4592465.6867,E596143.0895,EL118.8218,--O
--GT,PN2310,SW1514,ST381812000,EW1514,ET381812000
--HSDV:0.014, VSDV:0.020, STATUS:FIXED, SATS:17, PDOP:1.974, HDOP:0.700, VDOP:1.846, TDOP:1.803, GDOP:0.805, NSDV:0.010, ESDV:0.010
--DT01-06-2021
--TM22:16:04
GPS,PN2311,LA41.281294299600,LN22.084454064600,EL164.398000,--BD
--GS,PN2311,N 4592468.5309,E596141.0358,EL118.9168,--BD
--GT,PN2311,SW1514,ST381820000,EW1514,ET381820000
--HSDV:0.014, VSDV:0.020, STATUS:FIXED, SATS:15, PDOP:1.972,

HDOP:0.700, VDOP:1.844, TDOP:1.801, GDOP:0.804, NSDV:0.010, ESDV:0.010
--DT01-06-2021
--TM22:16:12
GPS,PN2312,LA41.281304892000,LN22.084461016800,EL164.419000,--P
--GS,PN2312,N 4592471.8199,E596142.6055,EL118.9379,--P
--GT,PN2312,SW1514,ST381830000,EW1514,ET381830000
--HSDV:0.014, VSDV:0.020, STATUS:FIXED, SATS:15, PDOP:2.139, HDOP:0.800, VDOP:1.984, TDOP:1.938, GDOP:0.906, NSDV:0.010, ESDV:0.010
--DT01-06-2021
--TM22:16:22
GPS,PN2313,LA41.281298075400,LN22.084471288200,EL164.393000,--P
--GS,PN2313,N 4592469.7488,E596145.0166,EL118.9119,--P
--GT,PN2313,SW1514,ST381835000,EW1514,ET381835000
--HSDV:0.014, VSDV:0.020, STATUS:FIXED, SATS:15, PDOP:2.073, HDOP:0.800, VDOP:1.912, TDOP:1.889, GDOP:0.852, NSDV:0.010, ESDV:0.010
--DT01-06-2021
--TM22:16:27
GPS,PN2314,LA41.281290982800,LN22.084461932400,EL164.382000,--P
--GS,PN2314,N 4592467.5319,E596142.8749,EL118.9008,--P
--GT,PN2314,SW1514,ST381839000,EW1514,ET381839000
--HSDV:0.014, VSDV:0.020, STATUS:FIXED, SATS:17, PDOP:2.036, HDOP:0.700, VDOP:1.912, TDOP:1.849, GDOP:0.852, NSDV:0.010, ESDV:0.010
--DT01-06-2021
--TM22:16:31
GPS,PN2315,LA41.281298245200,LN22.084450954800,EL164.390000,--P
--GS,PN2315,N 4592469.7385,E596140.2981,EL118.9088,--P
--GT,PN2315,SW1514,ST381843000,EW1514,ET381843000
--HSDV:0.014, VSDV:0.020, STATUS:FIXED, SATS:17, PDOP:1.971, HDOP:0.700, VDOP:1.843, TDOP:1.800, GDOP:0.804, NSDV:0.010, ESDV:0.010
--DT01-06-2021
--TM22:16:35
GPS,PN2316,LA41.281345118400,LN22.084461897000,EL164.123000,--O
--GS,PN2316,N 4592484.2321,E596142.6448,EL118.6423,--O
--GT,PN2316,SW1514,ST381857000,EW1514,ET381857000
--HSDV:0.014, VSDV:0.020, STATUS:FIXED, SATS:17, PDOP:2.327, HDOP:0.700, VDOP:2.219, TDOP:2.112, GDOP:0.977, NSDV:0.010, ESDV:0.010
--DT01-06-2021
--TM22:16:49
GPS,PN2317,LA41.281327930800,LN22.084487271000,EL164.161000,--O
--GS,PN2317,N 4592479.0081,E596148.6027,EL118.6802,--O
--GT,PN2317,SW1514,ST381865000,EW1514,ET381865000
--HSDV:0.014, VSDV:0.020, STATUS:FIXED, SATS:11, PDOP:2.293, HDOP:0.900, VDOP:2.109, TDOP:2.121, GDOP:0.871, NSDV:0.010, ESDV:0.010
--DT01-06-2021
--TM22:16:57
GPS,PN2318,LA41.281392241800,LN22.084523470200,EL164.027000,--O
--GS,PN2318,N 4592498.9589,E596156.7382,EL118.5469,--O
--GT,PN2318,SW1514,ST381884000,EW1514,ET381884000
--HSDV:0.014, VSDV:0.020, STATUS:FIXED, SATS:12, PDOP:2.269, HDOP:1.000, VDOP:2.037, TDOP:2.089, GDOP:0.887, NSDV:0.010, ESDV:0.010
--DT01-06-2021
--TM22:17:16
GPS,PN2319,LA41.281373979600,LN22.084541572200,EL164.032000,--O
--GS,PN2319,N 4592493.3811,E596161.0131,EL118.5519,--O
--GT,PN2319,SW1514,ST381891000,EW1514,ET381891000
--HSDV:0.014, VSDV:0.020, STATUS:FIXED, SATS:15, PDOP:2.016, HDOP:0.700, VDOP:1.891, TDOP:1.848, GDOP:0.807, NSDV:0.010, ESDV:0.010
--DT01-06-2021
--TM22:17:23
GPS,PN2320,LA41.281369066800,LN22.084550914200,EL164.091000,--O
--GS,PN2320,N 4592491.8943,E596163.2008,EL118.6109,--O
--GT,PN2320,SW1514,ST381895000,EW1514,ET381895000
--HSDV:0.014, VSDV:0.020, STATUS:FIXED, SATS:14, PDOP:2.134, HDOP:0.800, VDOP:1.978, TDOP:1.933, GDOP:0.903, NSDV:0.010, ESDV:0.010
--DT01-06-2021
--TM22:17:27
GPS,PN2321,LA41.281381992600,LN22.084570932000,EL163.483000,--O
--GS,PN2321,N 4592495.9435,E596167.7925,EL118.0031,--O
--GT,PN2321,SW1514,ST381901000,EW1514,ET381901000
--HSDV:0.014, VSDV:0.020, STATUS:FIXED, SATS:16, PDOP:2.015, HDOP:0.700, VDOP:1.890, TDOP:1.847, GDOP:0.807, NSDV:0.010, ESDV:0.010
--DT01-06-2021
--TM22:17:33
GPS,PN2322,LA41.281378641600,LN22.084565853000,EL163.837000,--P
--GS,PN2322,N 4592494.8941,E596166.6278,EL118.3570,--P
--GT,PN2322,SW1514,ST381908000,EW1514,ET381908000
--HSDV:0.014, VSDV:0.020, STATUS:FIXED, SATS:17, PDOP:2.056, HDOP:0.700, VDOP:1.933, TDOP:1.864, GDOP:0.867, NSDV:0.010, ESDV:0.010
--DT01-06-2021
--TM22:17:40
GPS,PN2323,LA41.281370118000,LN22.084554525600,EL163.883000,--P
--GS,PN2323,N 4592492.2298,E596164.0345,EL118.4029,--P
--GT,PN2323,SW1514,ST381912000,EW1514,ET381912000
--HSDV:0.014, VSDV:0.020, STATUS:FIXED, SATS:16, PDOP:1.961, HDOP:0.700, VDOP:1.832, TDOP:1.791, GDOP:0.798, NSDV:0.010, ESDV:0.010
--DT01-06-2021
--TM22:17:44
GPS,PN2324,LA41.281387248000,LN22.084555329000,EL163.706000,--P
--GS,PN2324,N 4592497.5167,E596164.1507,EL118.2260,--P
--GT,PN2324,SW1514,ST381917000,EW1514,ET381917000
--HSDV:0.014, VSDV:0.020, STATUS:FIXED, SATS:12, PDOP:2.306, HDOP:1.400, VDOP:1.832, TDOP:2.163, GDOP:0.798, NSDV:0.010, ESDV:0.010
--DT01-06-2021
--TM22:17:49
GPS,PN2325,LA41.281389397200,LN22.084564059000,EL163.816000,--O
--GS,PN2325,N 4592498.2066,E596166.1674,EL118.3361,--O
--GT,PN2325,SW1514,ST381927000,EW1514,ET381927000
--HSDV:0.014, VSDV:0.020, STATUS:FIXED, SATS:11, PDOP:2.418, HDOP:1.400, VDOP:1.971, TDOP:2.257, GDOP:0.867, NSDV:0.010, ESDV:0.010
--DT01-06-2021
--TM22:17:59
GPS,PN2326,LA41.281389573600,LN22.084564687800,EL163.680000,--BD
--GS,PN2326,N 4592498.2629,E596166.3126,EL118.2001,--BD
--GT,PN2326,SW1514,ST381935000,EW1514,ET381935000
--HSDV:0.014, VSDV:0.020, STATUS:FIXED, SATS:5, PDOP:3.367, HDOP:1.500, VDOP:3.014, TDOP:3.069, GDOP:1.385, NSDV:0.010, ESDV:0.010
--DT01-06-2021
--TM22:18:07
GPS,PN2327,LA41.281397277000,LN22.084566092400,EL163.665000,--O
--GS,PN2327,N 4592500.6437,E596166.6069,EL118.1852,--O
--GT,PN2327,SW1514,ST381946000,EW1514,ET381946000
--HSDV:0.014, VSDV:0.020, STATUS:FIXED, SATS:8, PDOP:2.725, HDOP:1.900, VDOP:1.953, TDOP:2.588, GDOP:0.853, NSDV:0.010, ESDV:0.010
--DT01-06-2021
--TM22:18:18
GPS,PN2328,LA41.281421348400,LN22.084553797800,EL163.816000,--O
--GS,PN2328,N 4592508.0315,E596163.6556,EL118.3363,--O
--GT,PN2328,SW1514,ST381967000,EW1514,ET381967000
--HSDV:0.014, VSDV:0.020, STATUS:FIXED, SATS:14, PDOP:2.482, HDOP:1.000, VDOP:2.272, TDOP:2.262, GDOP:1.022, NSDV:0.010, ESDV:0.010
--DT01-06-2021
--TM22:18:39
GPS,PN2329,LA41.281413667200,LN22.084586235000,EL163.704000,--O
--GS,PN2329,N 4592505.7620,E596171.2133,EL118.2244,--O
--GT,PN2329,SW1514,ST381975000,EW1514,ET381975000
--HSDV:0.014, VSDV:0.020, STATUS:FIXED, SATS:14, PDOP:2.285, HDOP:0.800, VDOP:2.140, TDOP:2.040, GDOP:1.029, NSDV:0.010, ESDV:0.010
--DT01-06-2021
--TM22:18:47
GPS,PN2330,LA41.281471875000,LN22.084611590400,EL163.563000,--O
--GS,PN2330,N 4592523.7967,E596176.8577,EL118.0840,--O
--GT,PN2330,SW1514,ST381992000,EW1514,ET381992000
--HSDV:0.014, VSDV:0.020, STATUS:FIXED, SATS:15, PDOP:2.511, HDOP:0.800, VDOP:2.380, TDOP:2.246, GDOP:1.122, NSDV:0.010, ESDV:0.010
--DT01-06-2021
--TM22:19:04
GPS,PN2331,LA41.281454898000,LN22.084636013400,EL163.607000,--O
--GS,PN2331,N 4592518.6348,E596182.5940,EL118.1280,--O
--GT,PN2331,SW1514,ST382000000,EW1514,ET382000000
--HSDV:0.014, VSDV:0.020, STATUS:FIXED, SATS:17, PDOP:1.946,

HDOP:0.700, VDOP:1.816, TDOP:1.779, GDOP:0.789, NSDV:0.010, ESDV:0.010
--DT01-06-2021
--TM22:19:12
GPS,PN2332,LA41.281493407200,LN22.084685280000,EL163.472000,--O
--GS,PN2332,N 4592530.6664,E596193.8671,EL117.9935,--O
--GT,PN2332,SW1514,ST382015000,EW1514,ET382015000
--HSDV:0.014, VSDV:0.020, STATUS:FIXED, SATS:13, PDOP:3.791, HDOP:0.800, VDOP:3.706, TDOP:3.411, GDOP:1.656, NSDV:0.010, ESDV:0.010
--DT01-06-2021
--TM22:19:27
GPS,PN2333,LA41.281488293400,LN22.084695242400,EL163.248000,--O
--GS,PN2333,N 4592529.1196,E596196.1996,EL117.7695,--O
--GT,PN2333,SW1514,ST382021000,EW1514,ET382021000
--HSDV:0.014, VSDV:0.020, STATUS:FIXED, SATS:15, PDOP:1.943, HDOP:0.700, VDOP:1.813, TDOP:1.777, GDOP:0.787, NSDV:0.010, ESDV:0.010
--DT01-06-2021
--TM22:19:33
GPS,PN2334,LA41.281521795000,LN22.084676502600,EL163.084000,--O
--GS,PN2334,N 4592539.3966,E596191.7141,EL117.6057,--O
--GT,PN2334,SW1514,ST382031000,EW1514,ET382031000
--HSDV:0.014, VSDV:0.020, STATUS:FIXED, SATS:16, PDOP:2.292, HDOP:0.800, VDOP:2.148, TDOP:2.064, GDOP:0.996, NSDV:0.010, ESDV:0.010
--DT01-06-2021
--TM22:19:43
GPS,PN2335,LA41.281516669200,LN22.084725644400,EL163.323000,--T
--GS,PN2335,N 4592537.9670,E596203.1372,EL117.8449,--T
--GT,PN2335,SW1514,ST382042000,EW1514,ET382042000
--HSDV:0.014, VSDV:0.020, STATUS:FIXED, SATS:14, PDOP:2.189, HDOP:0.800, VDOP:2.038, TDOP:1.986, GDOP:0.921, NSDV:0.010, ESDV:0.010
--DT01-06-2021
--TM22:19:54
GPS,PN2336,LA41.281540515600,LN22.084765599000,EL163.088000,--T
--GS,PN2336,N 4592545.4466,E596212.3098,EL117.6103,--T
--GT,PN2336,SW1514,ST382055000,EW1514,ET382055000
--HSDV:0.014, VSDV:0.020, STATUS:FIXED, SATS:13, PDOP:3.145, HDOP:0.900, VDOP:3.013, TDOP:2.821, GDOP:1.389, NSDV:0.010, ESDV:0.010
--DT01-06-2021
--TM22:20:07
GPS,PN2337,LA41.281544683800,LN22.084768658400,EL163.093000,--SH
--GS,PN2337,N 4592546.7419,E596213.0025,EL117.6153,--SH
--GT,PN2337,SW1514,ST382065000,EW1514,ET382065000
--HSDV:0.014, VSDV:0.020, STATUS:FIXED, SATS:15, PDOP:3.117, HDOP:0.800, VDOP:3.013, TDOP:2.791, GDOP:1.389, NSDV:0.010, ESDV:0.010
--DT01-06-2021
--TM22:20:17
GPS,PN2338,LA41.281572973800,LN22.084741665000,EL162.753000,--O
--GS,PN2338,N 4592555.3858,E596206.6234,EL117.2754,--O
--GT,PN2338,SW1514,ST382079000,EW1514,ET382079000
--HSDV:0.014, VSDV:0.020, STATUS:FIXED, SATS:13, PDOP:2.359, HDOP:0.900, VDOP:2.181, TDOP:2.169, GDOP:0.928, NSDV:0.010, ESDV:0.010
--DT01-06-2021
--TM22:20:31
GPS,PN2339,LA41.281545580200,LN22.084793338200,EL163.113000,--T
--GS,PN2339,N 4592547.0945,E596218.7251,EL117.6354,--T
--GT,PN2339,SW1514,ST382093000,EW1514,ET382093000
--HSDV:0.014, VSDV:0.020, STATUS:FIXED, SATS:15, PDOP:2.223, HDOP:0.800, VDOP:2.074, TDOP:2.055, GDOP:0.848, NSDV:0.010, ESDV:0.010
--DT01-06-2021
--TM22:20:45
GPS,PN2340,LA41.281615656600,LN22.084794560400,EL162.601000,--O
--GS,PN2340,N 4592568.7161,E596218.7212,EL117.1240,--O
--GT,PN2340,SW1514,ST382112000,EW1514,ET382112000
--HSDV:0.014, VSDV:0.020, STATUS:FIXED, SATS:17, PDOP:2.532, HDOP:0.800, VDOP:2.402, TDOP:2.222, GDOP:1.214, NSDV:0.010, ESDV:0.010
--DT01-06-2021
--TM22:21:04
GPS,PN2341,LA41.281618856400,LN22.084790740200,EL162.835000,--O
--GS,PN2341,N 4592569.6914,E596217.8217,EL117.3580,--O
--GT,PN2341,SW1514,ST382117000,EW1514,ET382117000
--HSDV:0.014, VSDV:0.020, STATUS:FIXED, SATS:16, PDOP:2.297, HDOP:0.800, VDOP:2.153, TDOP:2.050, GDOP:1.035, NSDV:0.010, ESDV:0.010
--DT01-06-2021
--TM22:21:09
GPS,PN2342,LA41.281603392000,LN22.084814832600,EL162.565000,--T
--GS,PN2342,N 4592564.9952,E596223.4751,EL117.0880,--T
--GT,PN2342,SW1514,ST382124000,EW1514,ET382124000
--HSDV:0.014, VSDV:0.020, STATUS:FIXED, SATS:14, PDOP:2.513, HDOP:0.900, VDOP:2.346, TDOP:2.218, GDOP:1.180, NSDV:0.010, ESDV:0.010
--DT01-06-2021
--TM22:21:16
GPS,PN2343,LA41.281579542600,LN22.084835496000,EL162.933000,--T
--GS,PN2343,N 4592557.7017,E596228.3674,EL117.4559,--T
--GT,PN2343,SW1514,ST382135000,EW1514,ET382135000
--HSDV:0.014, VSDV:0.020, STATUS:FIXED, SATS:14, PDOP:2.517, HDOP:1.200, VDOP:2.213, TDOP:2.315, GDOP:0.989, NSDV:0.010, ESDV:0.010
--DT01-06-2021
--TM22:21:27
GPS,PN2344,LA41.281545587400,LN22.084821099000,EL162.860000,--T
--GS,PN2344,N 4592547.1824,E596225.1662,EL117.3826,--T
--GT,PN2344,SW1514,ST382145000,EW1514,ET382145000
--HSDV:0.014, VSDV:0.020, STATUS:FIXED, SATS:14, PDOP:2.314, HDOP:0.900, VDOP:2.132, TDOP:2.108, GDOP:0.954, NSDV:0.010, ESDV:0.010
--DT01-06-2021
--TM22:21:37

MakEdit

30.06.2021 12:34:16

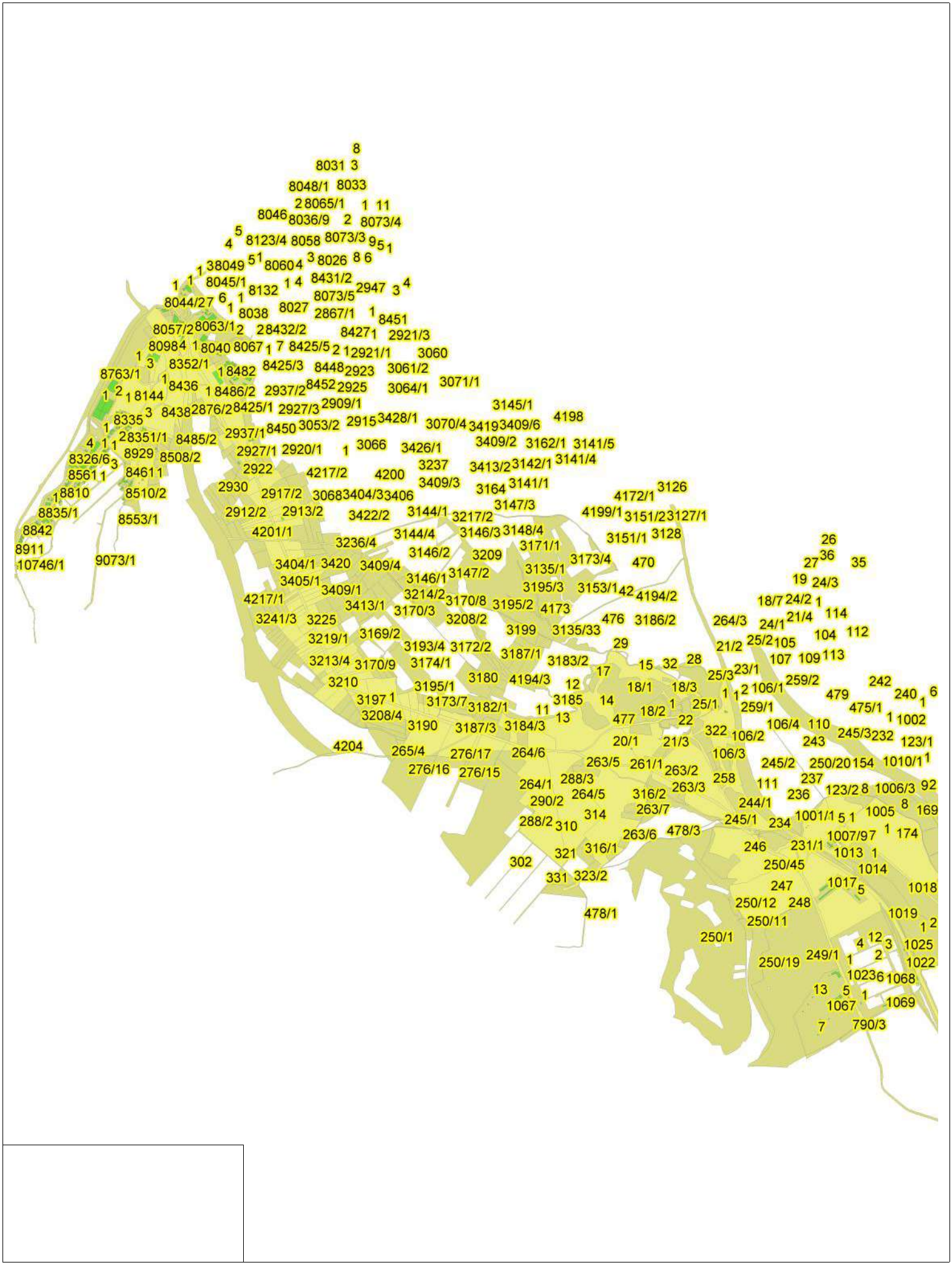

РЕПУБЛИКА СЕВЕРНА МАКЕДОНИЈА
АГЕНЦИЈА ЗА КАТАСТАР НА НЕДВИЖНОСТИ
1109-359/2021 од 29.06.2021 12:54:29

Податоци за сертификатот на АКН на Р. Македонија
Издаден на: Elektronski Salter
Издавач: KibsTrust Qualified Certificate Services
Сериски број: 45 77 6d ca
Валиден до: 29.08.2021
Датум и час на потпишување: 29.06.2021 во 12:54:29
Документот е дигитално потпишан и е правно валиден

1109-359/2021

Податоци за сертификатот на овластеното лице
Сертификатот е издаден на: Кочо Христовски
Издавач: Makedonski Telekom CA
Сериски број: 5f255ad7
Валиден до: 30.11.2021
Датум и час на потпишување: 29.06.2021 во 12:54:38
Документот е дигитално потпишан и е правно валиден

КООРДИНАТИ НА ТОЧКИ ОД ГЕОДЕТСКАТА РЕФЕРЕНТНА МРЕЖА

ОДДЕЛЕНИЕ : НЕГОТИНО К.О : НЕГОТИНО ПАРЦЕЛА : 4194/2

Ознака (тип) на геодетска точка	Y	X	H
NE_TR_423	7593783.620	4593026.520	

Овластено лице

М.П. **Кочо Христовски**

(име, презиме и потпис)

Плаќањето е успешно завршено

Број на извршената трансакција: 4343657

Датум на валута
29.06.2021

Назив на налогодавач:
Кочо Христовски
Елпида Караманди 13/1 лок.8

Назив на налогопримач:
НРБМ
Буџет на РМ

Трансакциска сметка на

Трансакциска сметка на
100-0000000-630-95

Банка на налогодавач:

Банка на налогопримач:
AKN 5

Даночен број или ЕМБС:
7279450

Износ:
МКД 523

Повикување на број:

Уплатна сметка:

Цел на плаќање:
Издавање на податоци во дигитална форма

Сметка на буџетски корисник:
2100100450-787-11

Приходна шифра и програма:
724116-20 ☐ преку МИПС

Потпис:

Датум на уплата: 29.06.2021

Место на плаќање: Интернет Casys cPay

Налог ПП50

ВКУПНО ЗА ПРИЈАВА	414
АДМИНИСТРАТИВНА ТАКСА	0
ПРОВИЗИЈА	9
ЗАВЕРКА НА ГЕОДЕТСКИ ЕЛАБОРАТ	100.00
ВКУПНО ЗА НАПЛАТА	**523**

Плаќањето е успешно завршено

Број на извршената трансакција: 4343700

Датум на валута
29.06.2021

Назив на налогодавач:
Кочо Христовски
Елпида Караманди 13/1 лок.8

Назив на налогопримач:
НРБМ
Буџет на РМ

Трансакциска сметка на

Трансакциска сметка на
100-0000000-630-95

Банка на налогодавач:

Банка на налогопримач:
AKN 5

Даночен број или ЕМБС:
7279450

Износ:
МКД 67

Повикување на број:

Уплатна сметка:

Цел на плаќање:
Координати од геодетска мрежа

Сметка на буџетски корисник:
2100100450-787-11

Приходна шифра и програма:
724116-20 ☐ преку МИПС

Потпис:

Датум на уплата: 29.06.2021

Место на плаќање: Интернет Casys cPay

Налог ПП50

ВКУПНО ЗА ПРИЈАВА	66
АДМИНИСТРАТИВНА ТАКСА	0
ПРОВИЗИЈА	1
ВКУПНО ЗА НАПЛАТА	**67**

ДООЕЛ „МЕХАНОТЕХНИКА“
ДРУШТВО ЗА ИНЖЕНЕРИНГ, ПРОИЗВОДСТВО, ПРОМЕТ И УСЛУГИ, УВОЗ-ИЗВОЗ БИТОЛА
Ул.„Браќа Мингови“ бб, комплекс АВРА
Тел.: +389 75 462 767, 75 462 797
500-0000002298-20 Стопанска Банка Битола
ДБ МК 4002992108603
e-mail: mehanotehnika@t-home.mk

до:

Гео АД Инженеринг Дооел Битола

Почитувани,

Врз основа на меѓусебниот договор, а за потребите на ЕВН АД, Скопје, КЕЦТетово, во прилог Ви испраќаме:

Број на позиција	Број на нарачка	НАЛОГ БР. 43/21 21.04.2021 –КЕЦ 25 Кавадарци (Изработка на проектна документација за Коле Илфијадев - Моклиште) А К Т И В Н О С Т И	Единечна мерка	Количина
1	4500231757	Ажурирана геодетска подлога надвор од населено место	6,5ха	1
2	4500231757	Геодетски елаборат стварна службеност над 5000м	паушал	1
3	4500231757	Геодетски елаборат за експ.(линиск.објеки)над 5001м	паушал	1

Со почит,

Управител,

Мирјана Секлевска, дипл.ек.

МЕХАНОТЕХНИКА увоз-извоз БИТОЛА ДООЕЛ

РЕПУБЛИКА СЕВЕРНА МАКЕДОНИЈА
АГЕНЦИЈА ЗА КАТАСТАР НА НЕДВИЖНОСТИ
1110-44/2021 од 30.06.2021 13:25:18

1110-44/2021

И З В Е С Т У В А Њ Е

за електронска заверка на геодетски елаборат

Извршена е електронска заверка на геодетскиот елаборат за Геодетски елаборат за ажурирана геодетска подлога, изработен од: ГЕО АД ИНЖЕНЕРИНГ ДООЕЛ БИТОЛА, заведена под број: null од null година.
Со заверката се потврдува дека при изработката на геодетскиот елаборат се користени податоци од Геодетско - катастарскиот информационен систем.
Геодетскиот елаборат е доставен во електронска форма преку Е- шалтерот на Агенцијата за катастар на недвижности, на 30.06.2021 13:25:18 часот.

Службено лице

М.П.

ГЕО АД ИНЖЕНЕРИНГ ДООЕЛ БИТОЛА

(име и презиме, потпис)

РЕПУБЛИКА СЕВЕРНА МАКЕДОНИЈА
АГЕНЦИЈА ЗА КАТАСТАР НА НЕДВИЖНОСТИ
1110-44/2021 од 30.06.2021 13:25:18

1110-44/2021

И З В Е С Т У В А Њ Е

за електронска заверка на геодетски елаборат

Извршена е електронска заверка на геодетскиот елаборат за Геодетски елаборат за ажурирана геодетска подлога, изработен од: ГЕО АД ИНЖЕНЕРИНГ ДООЕЛ БИТОЛА, заведена под број: 08-163/4-21 од 30.06.2021 година.
Со заверката се потврдува дека при изработката на геодетскиот елаборат се користени податоци од Геодетско - катастарскиот информационен систем.
Геодетскиот елаборат е доставен во електронска форма преку Е- шалтерот на Агенцијата за катастар на недвижности, на 30.06.2021 13:25:18 часот.

Службено лице

М.П.

ГЕО АД ИНЖЕНЕРИНГ ДООЕЛ БИТОЛА

(име и презиме, потпис)

II. Графички дел

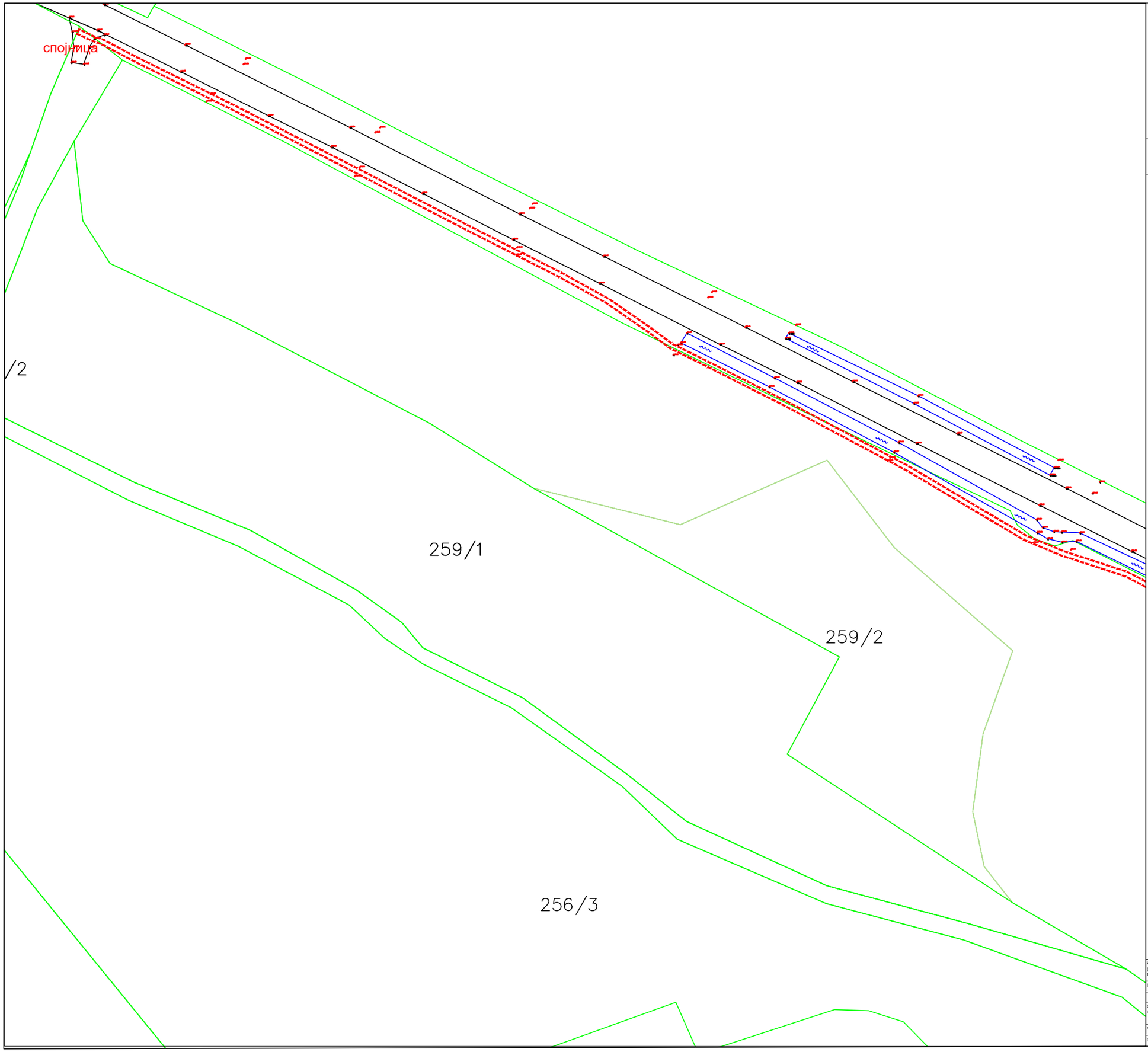

Урбанистички проект за инфраструктура за: Нов 10(20) kV кабелски вод низ КП бр. 1010/1, КП бр. 1011, КП бр. 1012, КП бр, 1015/1, КП бр. 1016, КП бр. 1020/1, КП бр. 1023, КП бр. 242, КП бр, 245/3, КП бр. 246, КП бр, 247, КП бр. 257, КП бр. 258, КП бр, 260/2 и КП бр. 477 (КО Дуброво) - Општина Неготино

ГРАНИЦА НА ПРОЕКТЕН ОПФАТ 1401.55 м²

Легенда:

- УЛИЦИ
- ГРАНИЦА НА КАТАСТАРСКА ПАРЦЕЛА
- ПОСТОЕЧКИ ОБЈЕКТИ
- НОВ ОБЈЕКТ
- ТРОТОАРИ
- ОГРАДА
- ПАРКИНГ
- ПОНИШТЕН ОБЈЕКТ
- БЕТОНСКА БАНДЕРА
- ДРВЕНА БАНДЕРА
- СЛИВНИК
- ШАХТА
- ТРАФОСТАНИЦА
- 4435 БРОЈ НА КАТАСТАРСКА ПАРЦЕЛА
- 650.20 НАДМОРСКА ВИСИНА (КОТА) НА ДЕТАЛНА ТОЧКА
- 1 БРОЈ НА ОБЈЕКТ

АЖУРИРАНА ГЕОДЕТСКА ПОДЛОГА
М 1:750

ИМЕ НА ЛОКАЦИЈАТА: (КО Дуброво) - Општина Неготино	НАРАЧКА Бр.:	ИНВЕСТИТОР: ЕВН Македонија А.Д., Скопје ул."Лазар Личеноски" бр. 11 Скопје КЕЦ 25 Кавадарци	EVN macedonia
ТЕХНИЧКИ БР: 0302-65/22		ИЗГОТВУВАЧ НА ТЕХНИЧКА ДОКУМЕНТАЦИЈА: „Механотехника" ДООЕЛ, Битола	
	име: " / дата:		
одговорен планер:	Љупчо Стојчев дипл.инж.арх овл.бр.0.0221 / 04/07/22	ПРОЕКТ: Нов 10(20) kV кабелски вод низ КП бр. 1010/1, КП бр. 1011, КП бр. 1012, КП бр, 1015/1, КП бр. 1016, КП бр. 1020/1, КП бр. 1023, КП бр. 242, КП бр, 245/3, КП бр. 246, КП бр, 247, КП бр. 257, КП бр. 258, КП бр, 260/2 и КП бр. 477 (КО Дуброво) - Општина Неготино	
проверил:		големина: А3 / ИМЕ НА ЦРТЕЖОТ:	У / ЛИСТ: 2-1
одобрил:		размер: 1:750 / АЖУРИРАНА ГЕОДЕТСКА ПОДЛОГА	



Урбанистички проект за инфраструктура за: Нов 10(20) kV кабелски вод низ КП бр. 1010/1, КП бр. 1011, КП бр. 1012, КП бр, 1015/1, КП бр. 1016, КП бр. 1020/1, КП бр. 1023, КП бр. 242, КП бр, 245/3, КП бр. 246, КП бр, 247, КП бр. 257, КП бр. 258, КП бр, 260/2 и КП бр. 477 (КО Дуброво) - Општина Неготино

ГРАНИЦА НА ПРОЕКТЕН ОПФАТ 1401.55 м²

Легенда:

- УЛИЦИ
- ГРАНИЦА НА КАТАСТАРСКА ПАРЦЕЛА
- ПОСТОЕЧКИ ОБЈЕКТИ
- НОВ ОБЈЕКТ
- ТРОТОАРИ
- ОГРАДА
- ПАРКИНГ
- ПОНИШТЕН ОБЈЕКТ
- БЕТОНСКА БАНДЕРА
- ДРВЕНА БАНДЕРА
- СЛИВНИК
- ШАХТА
- ТРАФОСТАНИЦА
- 4435 БРОЈ НА КАТАСТАРСКА ПАРЦЕЛА
- 650.20 НАДМОРСКА ВИСИНА (КОТА) НА ДЕТАЛНА ТОЧКА
- 1 БРОЈ НА ОБЈЕКТ

АЖУРИРАНА ГЕОДЕТСКА ПОДЛОГА
М 1:750

ИМЕ НА ЛОКАЦИЈАТА: (КО Дуброво) - Општина Неготино	НАРАЧКА Бр.:	ИНВЕСТИТОР:	ЕВН Македонија А.Д., Скопје ул."Лазар Личеноски" бр. 11 Скопје КЕЦ 25 Кавадарци
ТЕХНИЧКИ БР: 0302-65/22		ИЗГОТВУВАЧ НА ТЕХНИЧКА ДОКУМЕНТАЦИЈА:	„Механотехника" ДООЕЛ, Битола
	име: * / дата:	ПРОЕКТ:	Нов 10(20) kV кабелски вод низ КП бр. 1010/1, КП бр. 1011, КП бр. 1012, КП бр, 1015/1, КП бр. 1016, КП бр. 1020/1, КП бр. 1023, КП бр. 242, КП бр, 245/3, КП бр. 246, КП бр, 247, КП бр. 257, КП бр. 258, КП бр, 260/2 и КП бр. 477 (КО Дуброво) - Општина Неготино
одговорен планер:	Љупчо Стојчев дипл.инж.арх овл.бр.0.0221 / 04/07/22		
проверил:		големина: А3	ИМЕ НА ЦРТЕЖОТ:
одобрил:		размер: 1:750	АЖУРИРАНА ГЕОДЕТСКА ПОДЛОГА

У ЛИСТ: 2-2

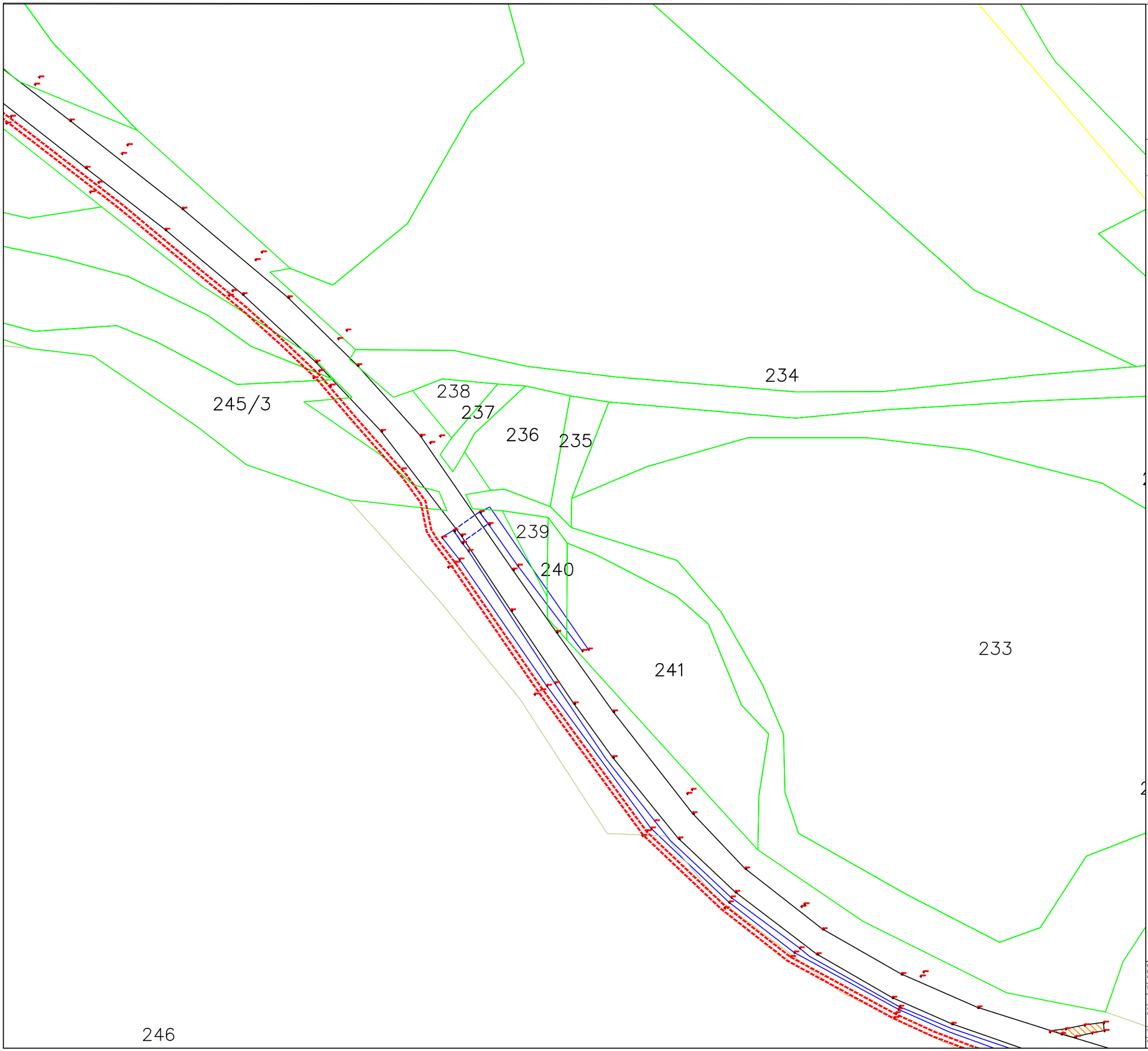

Урбанистички проект за инфраструктура за: Нов 10(20) kV кабелски вод низ КП бр. 1010/1, КП бр. 1011, КП бр. 1012, КП бр, 1015/1, КП бр. 1016, КП бр. 1020/1, КП бр. 1023, КП бр. 242, КП бр, 245/3, КП бр. 246, КП бр, 247, КП бр. 257, КП бр. 258, КП бр, 260/2 и КП бр. 477 (КО Дуброво) - Општина Неготино

ГРАНИЦА НА ПРОЕКТЕН ОПФАТ 1401.55 м²

Легенда:

- УЛИЦИ
- ГРАНИЦА НА КАТАСТАРСКА ПАРЦЕЛА
- ПОСТОЕЧКИ ОБЈЕКТИ
- НОВ ОБЈЕКТ
- ТРОТОАРИ
- ОГРАДА
- ПАРКИНГ
- ПОНИШТЕН ОБЈЕКТ
- БЕТОНСКА БАНДЕРА
- ДРВЕНА БАНДЕРА
- СЛИВНИК
- ШАХТА
- ТРАФОСТАНИЦА
- 4435 БРОЈ НА КАТАСТАРСКА ПАРЦЕЛА
- 650.20 НАДМОРСКА ВИСИНА (КОТА) НА ДЕТАЛНА ТОЧКА
- 1 БРОЈ НА ОБЈЕКТ

АЖУРИРАНА ГЕОДЕТСКА ПОДЛОГА
М 1:750

ИМЕ НА ЛОКАЦИЈАТА: (КО Дуброво) - Општина Неготино	НАРАЧКА Бр.:	ИНВЕСТИТОР: ЕВН Македонија А.Д., Скопје ул."Лазар Личеноски" бр. 11 Скопје КЕЦ 25 Кавадарци	EVN macedonia
ТЕХНИЧКИ БР: 0302-65/22		ИЗГОТВУВАЧ НА ТЕХНИЧКА ДОКУМЕНТАЦИЈА: „Механотехника" ДООЕЛ, Битола	
	име: "	дата:	ПРОЕКТ: Нов 10(20) kV кабелски вод низ КП бр. 1010/1, КП бр. 1011, КП бр. 1012, КП бр, 1015/1, КП бр. 1016, КП бр. 1020/1, КП бр. 1023, КП бр. 242, КП бр, 245/3, КП бр. 246, КП бр, 247, КП бр. 257, КП бр. 258, КП бр, 260/2 и КП бр. 477 (КО Дуброво) - Општина Неготино
одговорен планер:	Љупчо Стојчев дип.инж.арх овл.бр.0.0221	04/07/22	
проверил:			големина: А3 ИМЕ НА ЦРТЕЖОТ:
одобрил:			размер: 1:750 АЖУРИРАНА ГЕОДЕТСКА ПОДЛОГА У лист: 2-3

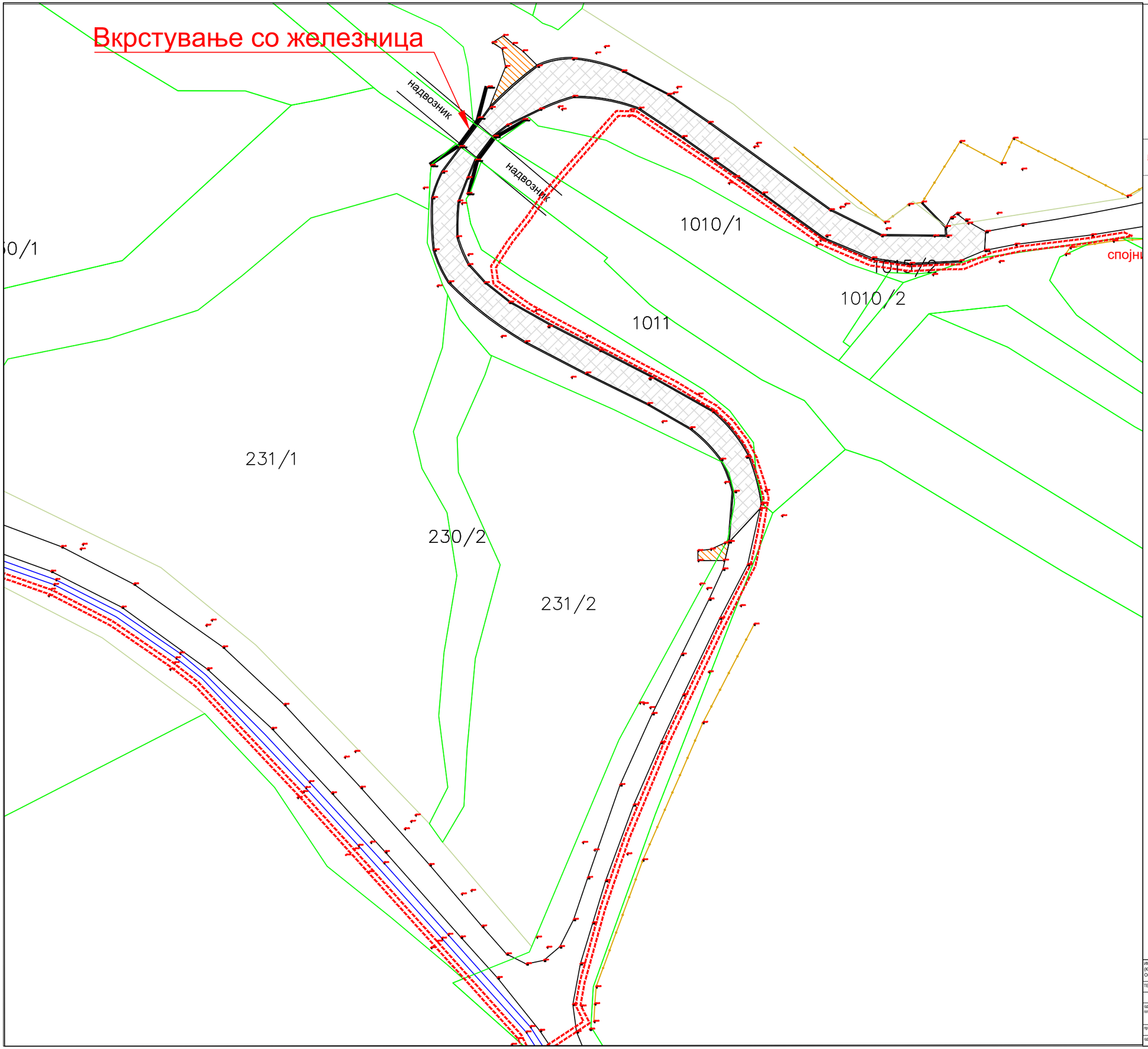

Урбанистички проект за инфраструктура за: Нов 10(20) kV кабелски вод низ КП бр. 1010/1, КП бр. 1011, КП бр. 1012, КП бр, 1015/1, КП бр. 1016, КП бр. 1020/1, КП бр. 1023, КП бр. 242, КП бр, 245/3, КП бр. 246, КП бр, 247, КП бр. 257, КП бр. 258, КП бр, 260/2 и КП бр. 477 (КО Дуброво) - Општина Неготино

ГРАНИЦА НА ПРОЕКТЕН ОПФАТ 1401.55 м²

Легенда:

- УЛИЦИ
- ГРАНИЦА НА КАТАСТАРСКА ПАРЦЕЛА
- ПОСТОЕЧКИ ОБЈЕКТИ
- НОВ ОБЈЕКТ
- ТРОТОАРИ
- ОГРАДА
- ПАРКИНГ
- ПОНИШТЕН ОБЈЕКТ
- БЕТОНСКА БАНДЕРА
- ДРВЕНА БАНДЕРА
- СЛИВНИК
- ШАХТА
- ТРАФОСТАНИЦА
- 4435 БРОЈ НА КАТАСТАРСКА ПАРЦЕЛА
- 650.20 НАДМОРСКА ВИСИНА (КОТА) НА ДЕТАЛНА ТОЧКА
- 1 БРОЈ НА ОБЈЕКТ

АЖУРИРАНА ГЕОДЕТСКА ПОДЛОГА
М 1:750

ИМЕ НА ЛОКАЦИЈАТА: (КО Дуброво) - Општина Неготино	НАРАЧКА бр.:	ИНВЕСТИТОР:	ЕВН Македонија А.Д., Скопје ул."Пазар Личеносци" бр. 11 Скопје КЕЦ 25 Кавадарци
ТЕХНИЧКИ БР: 0302-65/22		ИЗГОТВУВАЧ НА ТЕХНИЧКА ДОКУМЕНТАЦИЈА:	„Механотехника" ДООЕЛ, Битола
	име: "	дата:	
одговорен планер:	Љупчо Стојчев дипл.инж.арх овл.бр.0.0221	04/07/22	ПРОЕКТ: Нов 10(20) kV кабелски вод низ КП бр. 1010/1, КП бр. 1011, КП бр. 1012, КП бр, 1015/1, КП бр. 1016, КП бр. 1020/1, КП бр. 1023, КП бр. 242, КП бр, 245/3, КП бр. 246, КП бр, 247, КП бр. 257, КП бр. 258, КП бр, 260/2 и КП бр. 477 (КО Дуброво) - Општина Неготино
проверил:		големина: А3	ИМЕ НА ЦРТЕЖОТ:
одобрил:		размер: 1:750	АЖУРИРАНА ГЕОДЕТСКА ПОДЛОГА

У

ЛИСТ: 2-4

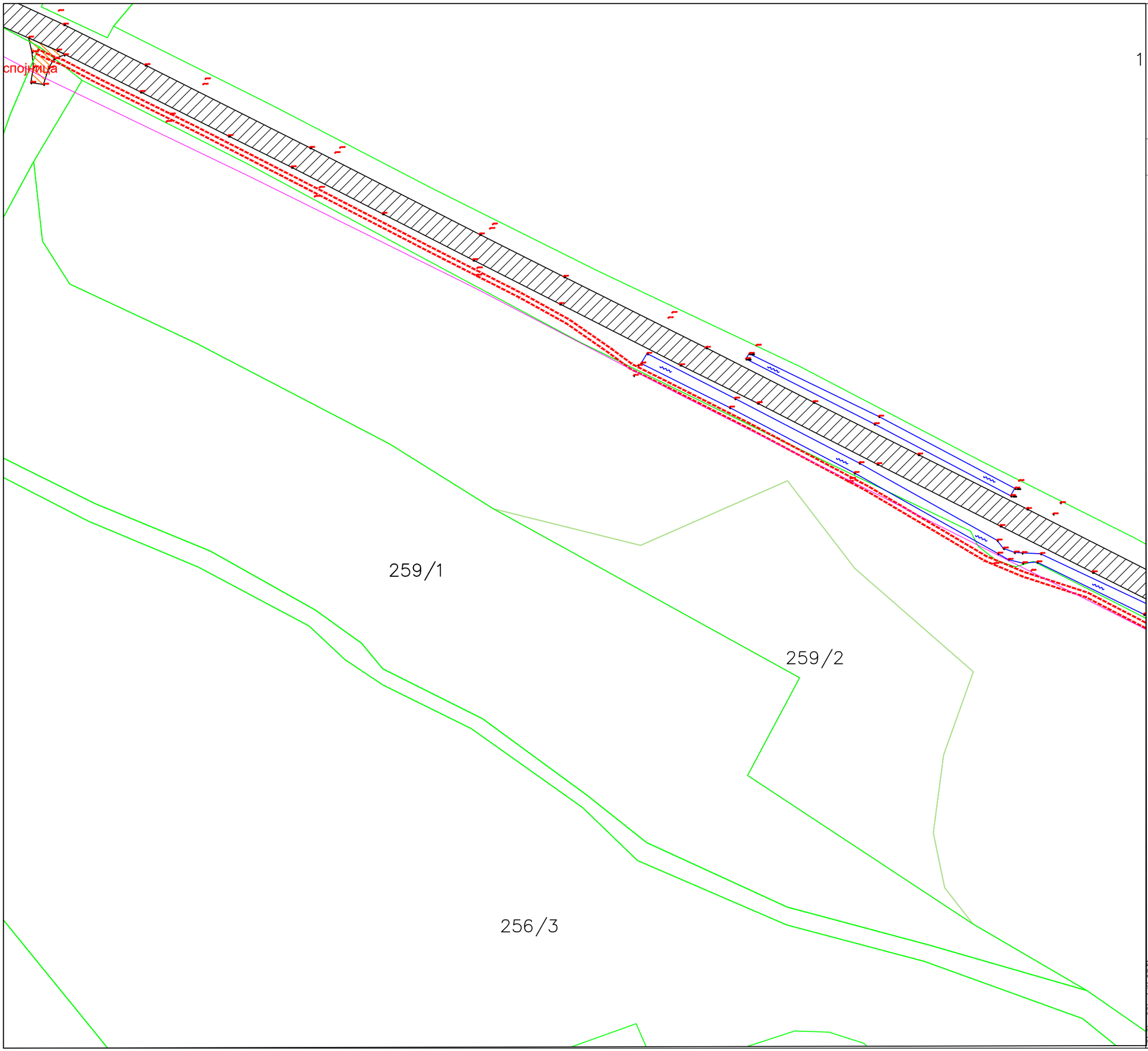

Урбанистички проект за инфраструктура за: Нов 10(20) kV кабелски вод низ КП бр. 1010/1, КП бр. 1011, КП бр. 1012, КП бр, 1015/1, КП бр. 1016, КП бр. 1020/1, КП бр. 1023, КП бр. 242, КП бр, 245/3, КП бр. 246, КП бр, 247, КП бр. 257, КП бр. 258, КП бр, 260/2 и КП бр. 477 (КО Дуброво) - Општина Неготино

ГРАНИЦА НА ПРОЕКТЕН ОПФАТ 1401.55 м²

Легенда:

- ПОСТОЕН ПАТ- АСФАЛТ
- ПОСТОЕН ПАТ- ЗЕМЈА
- ПОСТОЈНА 35(110) kV НАДЗЕМНА МРЕЖА
- ПОСТОЈНА 10(20) kV НАДЗЕМНА МРЕЖА
- ПОСТОЈНА 10(20) kV ПОДЗЕМНА МРЕЖА
- ПОСТОЈНА 0,4 kV НАДЗЕМНА МРЕЖА
- ПОСТОЈНА БАКАРНА МРЕЖА
- ПОСТОЈНА ОПТИЧКА МРЕЖА

ИНВЕНТАРИЗАЦИЈА НА ИЗГРАДЕН ГРАДЕЖЕН ФОНД
И ИЗГРАДЕНА КОМУНАЛНА ИНФРАСТРУКТУРА
М 1:750

ИМЕ НА ЛОКАЦИЈАТА: (КО Дуброво) - Општина Неготино	НАРАЧКА Бр.:	ИНВЕСТИТОР:	ЕВН Македонија А.Д. Скопје ул. „Лазар Личеноски", бр.11, Скопје КЕЦ 15 Велес
ТЕХНИЧКИ БР: 0302-65/22		ИЗГОТВУВАЧ НА ТЕХНИЧКА ДОКУМЕНТАЦИЈА:	„Механотехника" ДООЕЛ, Битола
	име: " / дата:	ПРОЕКТ:	Нов 10(20) kV кабелски вод низ КП бр. 1010/1, КП бр. 1011, КП бр. 1012, КП бр, 1015/1, КП бр. 1016, КП бр. 1020/1, КП бр. 1023, КП бр. 242, КП бр, 245/3, КП бр. 246, КП бр, 247, КП бр. 257, КП бр. 258, КП бр, 260/2 и КП бр. 477 (КО Дуброво) - Општина Неготино
одговорен планер:	Љупчо Стојчев дипл.инж.арх овл.бр.0.0221 / 04/07/22		
проверил:		големина: А3	ИМЕ НА ЦРТЕЖОТ: ИНВЕНТАРИЗАЦИЈА НА ИЗГРАДЕН ГРАДЕЖЕН ФОНД И ИЗГРАДЕНА КОМУНАЛНА ИНФРАСТРУКТУРА
одобрил:		размер: 1:750	У / ЛИСТ: 3-1



Урбанистички проект за инфраструктура за: Нов 10(20) kV кабелски вод низ КП бр. 1010/1, КП бр. 1011, КП бр. 1012, КП бр, 1015/1, КП бр. 1016, КП бр. 1020/1, КП бр. 1023, КП бр. 242, КП бр, 245/3, КП бр. 246, КП бр, 247, КП бр. 257, КП бр. 258, КП бр, 260/2 и КП бр. 477 (КО Дуброво) - Општина Неготино

ГРАНИЦА НА ПРОЕКТЕН ОПФАТ 1401.55 м²

Легенда:

- ПОСТОЕН ПАТ- АСФАЛТ
- ПОСТОЕН ПАТ- ЗЕМЈА
- ПОСТОЈНА 35(110) kV НАДЗЕМНА МРЕЖА
- ПОСТОЈНА 10(20) kV НАДЗЕМНА МРЕЖА
- ПОСТОЈНА 10(20) kV ПОДЗЕМНА МРЕЖА
- ПОСТОЈНА 0,4 kV НАДЗЕМНА МРЕЖА
- ПОСТОЈНА БАКАРНА МРЕЖА
- ПОСТОЈНА ОПТИЧКА МРЕЖА

ИНВЕНТАРИЗАЦИЈА НА ИЗГРАДЕН ГРАДЕЖЕН ФОНД
И ИЗГРАДЕНА КОМУНАЛНА ИНФРАСТРУКТУРА
М 1:750

ИМЕ НА ЛОКАЦИЈАТА: (КО Дуброво) - Општина Неготино	НАРАЧКА бр.:	ИНВЕСТИТОР:	ЕВН Македонија А.Д. Скопје ул. „Лазар Личеноски“, бр.11, Скопје КЕЦ 15 Велес
ТЕХНИЧКИ БР: 0302-65/22		ИЗГОТВУВАЧ НА ТЕХНИЧКА ДОКУМЕНТАЦИЈА:	„Механотехника“ ДООЕЛ, Битола
	име:	дата:	ПРОЕКТ: Нов 10(20) kV кабелски вод низ КП бр. 1010/1, КП бр. 1011, КП бр. 1012, КП бр. 1015/1, КП бр. 1016, КП бр. 1020/1, КП бр. 1023, КП бр. 242, КП бр, 245/3, КП бр. 246, КП бр, 247, КП бр. 257, КП бр. 258, КП бр, 260/2 и КП бр. 477 (КО Дуброво) - Општина Неготино
одговорен планер:	Лупчо Стојчев дипл.инж.арх овл.бр.0.0221	04/07/22	
проверил:			големина: А3
одобрил:			размер: 1:750

ИМЕ НА ЦРТЕЖОТ: ИНВЕНТАРИЗАЦИЈА НА ИЗГРАДЕН ГРАДЕЖЕН ФОНД И ИЗГРАДЕНА КОМУНАЛНА ИНФРАСТРУКТУРА

У

ЛИСТ: 3-2

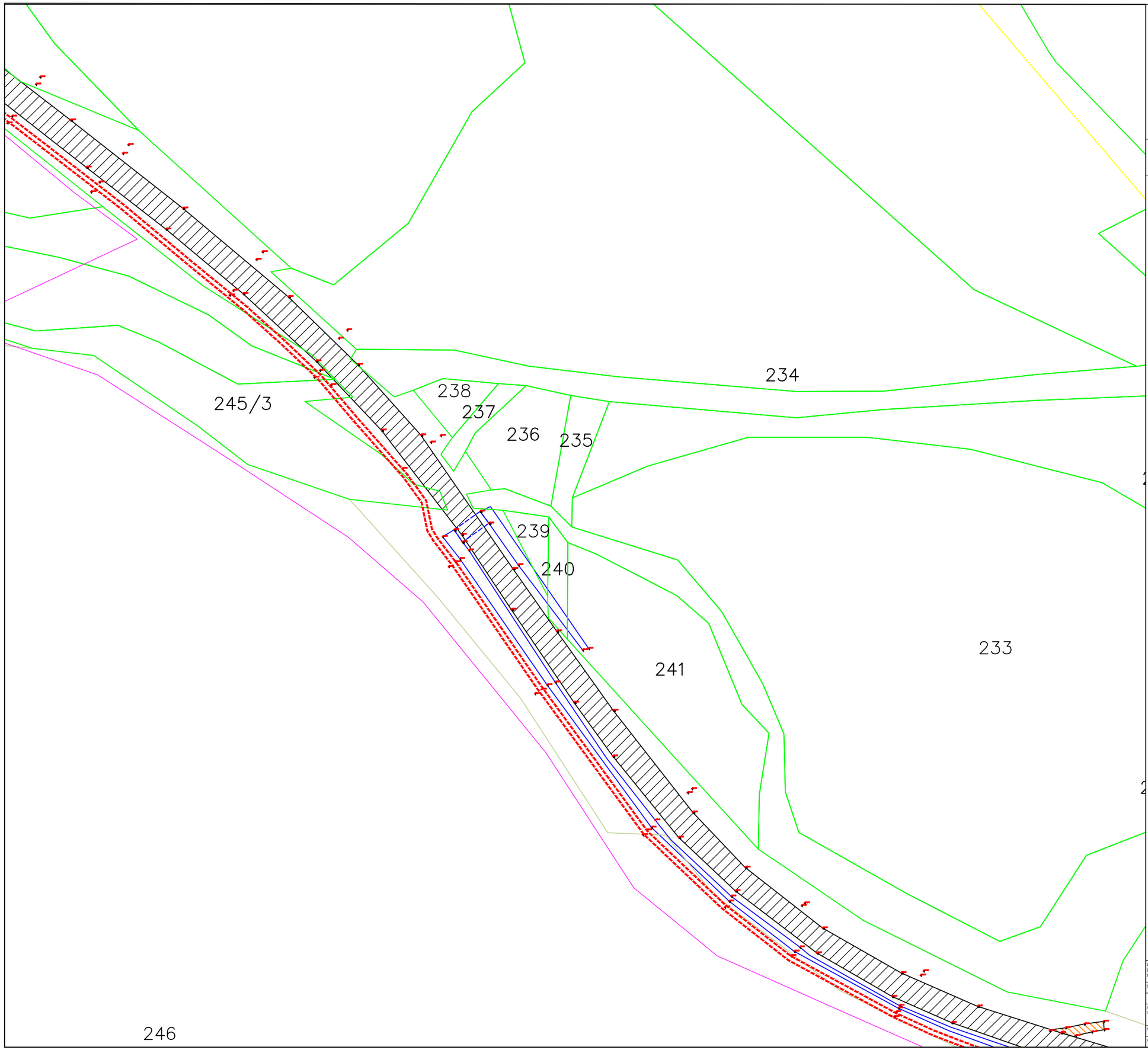

Урбанистички проект за инфраструктура за: Нов 10(20) kV кабелски вод низ КП бр. 1010/1, КП бр. 1011, КП бр. 1012, КП бр, 1015/1, КП бр. 1016, КП бр. 1020/1, КП бр. 1023, КП бр. 242, КП бр, 245/3, КП бр. 246, КП бр, 247, КП бр. 257, КП бр. 258, КП бр, 260/2 и КП бр. 477 (КО Дуброво) - Општина Неготино

ГРАНИЦА НА ПРОЕКТЕН ОПФАТ 1401.55 м²

Легенда:

- ПОСТОЕН ПАТ- АСФАЛТ
- ПОСТОЕН ПАТ- ЗЕМЈА
- ПОСТОЈНА 35(110) kV НАДЗЕМНА МРЕЖА
- ПОСТОЈНА 10(20) kV НАДЗЕМНА МРЕЖА
- ПОСТОЈНА 10(20) kV ПОДЗЕМНА МРЕЖА
- ПОСТОЈНА 0,4 kV НАДЗЕМНА МРЕЖА
- ПОСТОЈНА БАКАРНА МРЕЖА
- ПОСТОЈНА ОПТИЧКА МРЕЖА

ИНВЕНТАРИЗАЦИЈА НА ИЗГРАДЕН ГРАДЕЖЕН ФОНД
И ИЗГРАДЕНА КОМУНАЛНА ИНФРАСТРУКТУРА
М 1:750

ИМЕ НА ЛОКАЦИЈАТА: (КО Дуброво) - Општина Неготино	НАРАЧКА Бр.:	ИНВЕСТИТОР:	ЕВН Македонија А.Д. Скопје ул. „Лазар Личеноски", бр.11, Скопје КЕЦ 15 Велес
ТЕХНИЧКИ БР: 0302-65/22		ИЗГОТОВУВАЧ НА ТЕХНИЧКА ДОКУМЕНТАЦИЈА:	„Механотехника" ДООЕЛ, Битола
	име: " / дата:	ПРОЕКТ:	Нов 10(20) kV кабелски вод низ КП бр. 1010/1, КП бр. 1011, КП бр. 1012, КП бр, 1015/1, КП бр. 1016, КП бр. 1020/1, КП бр. 1023, КП бр. 242, КП бр, 245/3, КП бр. 246, КП бр, 247, КП бр. 257, КП бр. 258, КП бр, 260/2 и КП бр. 477 (КО Дуброво) - Општина Неготино
одговорен планер:	Љупчо Стојчев дипл.инж.арх овл.бр.0.0221 / 04/07/22		
проверил:		големина: А3	ИМЕ НА ЦРТЕЖОТ: ИНВЕНТАРИЗАЦИЈА НА ИЗГРАДЕН ГРАДЕЖЕН ФОНД И ИЗГРАДЕНА КОМУНАЛНА ИНФРАСТРУКТУРА
одобрил:		размер: 1:750	У / ЛИСТ: 3-3

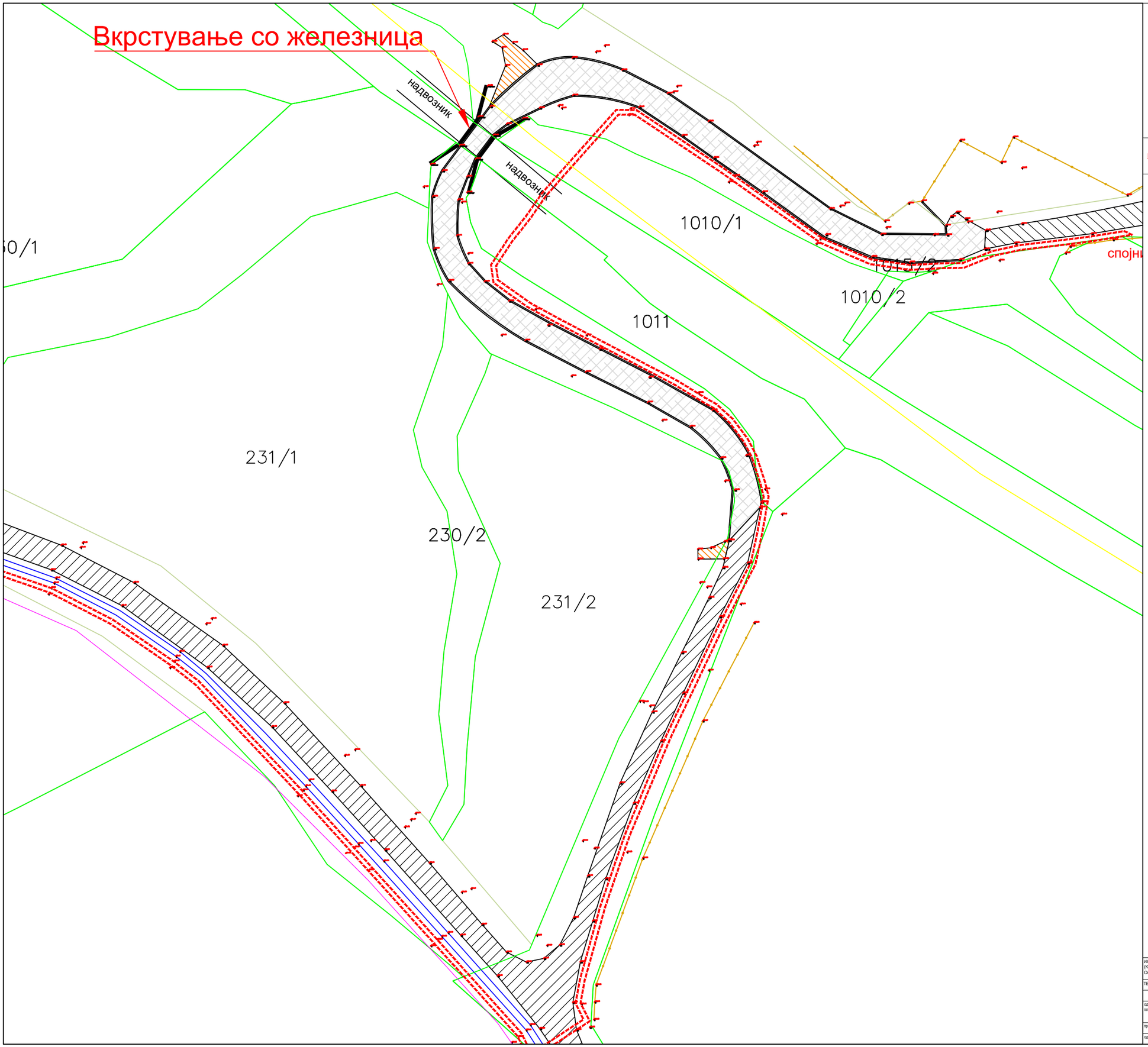

Урбанистички проект за инфраструктура за: Нов 10(20) kV кабелски вод низ КП бр. 1010/1, КП бр. 1011, КП бр. 1012, КП бр, 1015/1, КП бр. 1016, КП бр. 1020/1, КП бр. 1023, КП бр. 242, КП бр, 245/3, КП бр. 246, КП бр, 247, КП бр. 257, КП бр. 258, КП бр, 260/2 и КП бр. 477 (КО Дуброво) - Општина Неготино

ГРАНИЦА НА ПРОЕКТЕН ОПФАТ 1401.55 м²

Легенда:

- ПОСТОЕН ПАТ- АСФАЛТ
- ПОСТОЕН ПАТ- ЗЕМЈА
- ПОСТОЈНА 35(110) kV НАДЗЕМНА МРЕЖА
- ПОСТОЈНА 10(20) kV НАДЗЕМНА МРЕЖА
- ПОСТОЈНА 10(20) kV ПОДЗЕМНА МРЕЖА
- ПОСТОЈНА 0,4 kV НАДЗЕМНА МРЕЖА
- ПОСТОЈНА БАКАРНА МРЕЖА
- ПОСТОЈНА ОПТИЧКА МРЕЖА

ИНВЕНТАРИЗАЦИЈА НА ИЗГРАДЕН ГРАДЕЖЕН ФОНД
И ИЗГРАДЕНА КОМУНАЛНА ИНФРАСТРУКТУРА
М 1:750

ИМЕ НА ЛОКАЦИЈАТА: (КО Дуброво) - Општина Неготино	НАРАЧКА Бр.:	ИНВЕСТИТОР:	ЕВН Македонија А.Д. Скопје ул. „Лазар Личеноски“, бр.11, Скопје КЕЦ 15 Велес
ТЕХНИЧКИ БР: 0302-65/22		ИЗГОТОВУВАЧ НА ТЕХНИЧКА ДОКУМЕНТАЦИЈА:	„Механотехника“ ДООЕЛ, Битола
	име:	дата:	ПРОЕКТ: Нов 10(20) kV кабелски вод низ КП бр. 1010/1, КП бр. 1011, КП бр. 1012, КП бр, 1015/1, КП бр. 1016, КП бр. 1020/1, КП бр. 1023, КП бр. 242, КП бр, 245/3, КП бр. 246, КП бр, 247, КП бр. 257, КП бр. 258, КП бр, 260/2 и КП бр. 477 (КО Дуброво) - Општина Неготино
одговорен планер:	Љупчо Стојчев дипл.инж.арх овл.бр.0.0221	04/07/22	
проверил:			големина: А3 — ИМЕ НА ЦРТЕЖОТ: ИНВЕНТАРИЗАЦИЈА НА ИЗГРАДЕН ГРАДЕЖЕН ФОНД И ИЗГРАДЕНА КОМУНАЛНА ИНФРАСТРУКТУРА
одобрил:			размер: 1:750 — У — ЛИСТ: 3-4

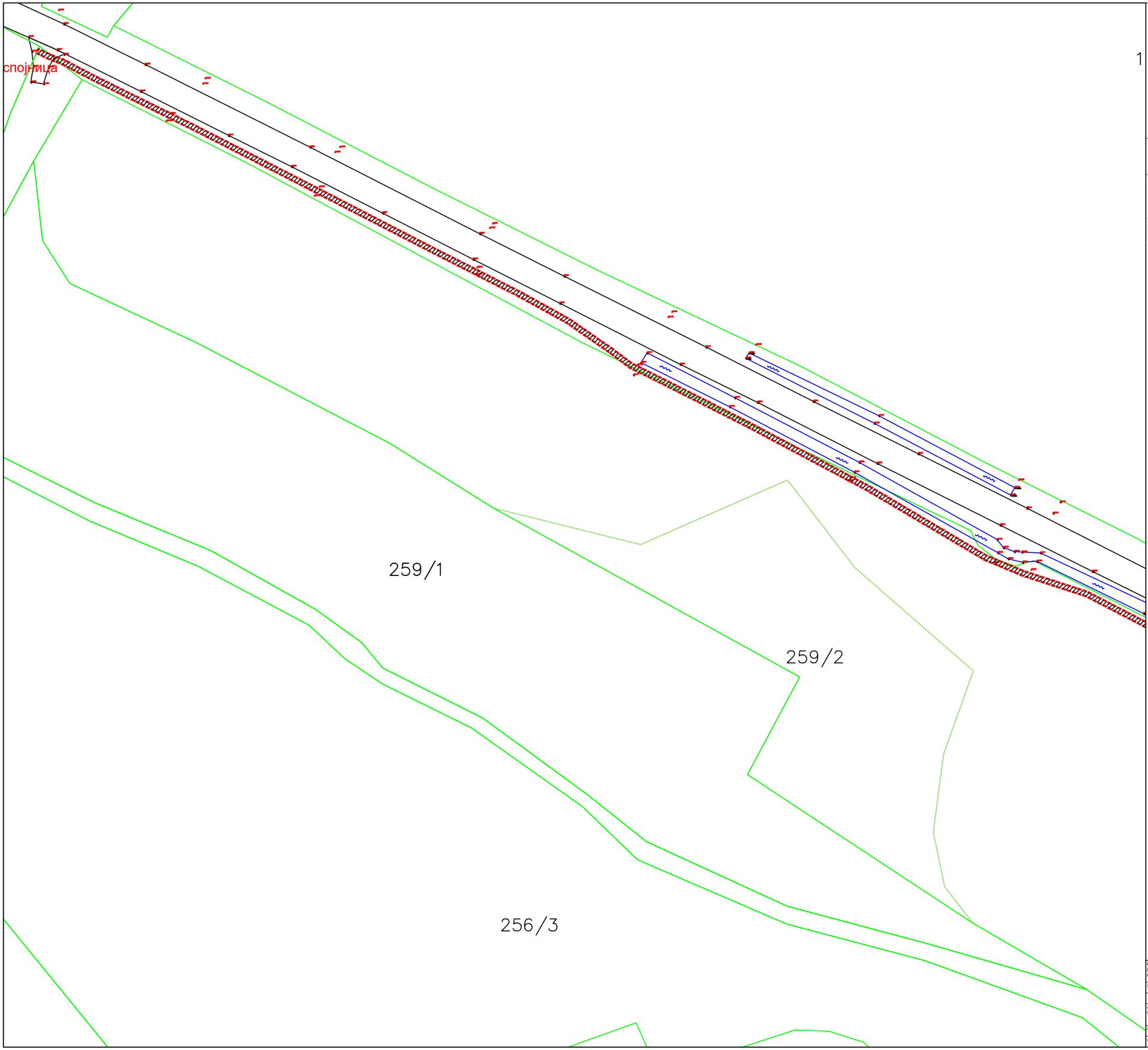

Урбанистички проект за инфраструктура за: Нов 10(20) kV кабелски вод низ КП бр. 1010/1, КП бр. 1011, КП бр. 1012, КП бр, 1015/1, КП бр. 1016, КП бр. 1020/1, КП бр. 1023, КП бр. 242, КП бр, 245/3, КП бр. 246, КП бр, 247, КП бр. 257, КП бр. 258, КП бр, 260/2 и КП бр. 477 (КО Дуброво) - Општина Неготино

ГРАНИЦА НА ПРОЕКТЕН ОПФАТ 1401.55 м²

Легенда:

E1.8

Е - ИНФРАСТРУКТУРА

Е1.8 - водови за пренос на електрична енергија

НУМЕРИЧКИ ПОКАЗАТЕЛИ НА УРБАНИСТИЧКИТЕ ПАРАМЕТРИ

	ОСНОВНА КЛАСА НА НАМЕНИ	ВИД НА ОБЈЕКТ	ДОЛЖИНА НА КАБЕЛСКИ ВОД m	ПОВРШИНА НА ОПФАТ m²
1.1	Е1.8 водови за пренос на електрична енерги	кабел	1401	1401,55

ПЛАН НА НАМЕНА НА ЗЕМЈИШТЕ И ГРАДБИ И
ПЛАН НА ПОВРШИНИ И ГРАДБИ
М 1:750

ИМЕ НА ЛОКАЦИЈАТА: (КО Дуброво) - Општина Неготино	НАРАЧКА Бр.:	ИНВЕСТИТОР:	ЕВН Македонија А.Д. Скопје ул. „Лазар Личеноски", бр.11, Скопје КЕЦ 15 Велес
ТЕХНИЧКИ БР: 0302-65/22		ИЗГОТВУВАЧ НА ТЕХНИЧКА ДОКУМЕНТАЦИЈА:	„Механотехника" ДООЕЛ, Битола
	име: "	дата:	
одговорен планер:	Љупчо Стојчев дипл.инж.арх овл.бр.0.0221	04/07/22	ПРОЕКТ: Нов 10(20) kV кабелски вод низ КП бр. 1010/1, КП бр. 1011, КП бр. 1012, КП бр, 1015/1, КП бр. 1016, КП бр. 1020/1, КП бр. 1023, КП бр. 242, КП бр, 245/3, КП бр. 246, КП бр, 247, КП бр. 257, КП бр. 258, КП бр, 260/2 и КП бр. 477 (КО Дуброво) - Општина Неготино
проверил:		големина: А3	ИМЕ НА ЦРТЕЖОТ: ПЛАН НА НАМЕНА НА ЗЕМЈИШТЕ И ГРАДБИ И ПЛАН НА ПОВРШИНИ И ГРАДБИ
одобрил:		размер: 1:750	У ЛИСТ: 4-1



Урбанистички проект за инфраструктура за: Нов 10(20) kV кабелски вод низ КП бр. 1010/1, КП бр. 1011, КП бр. 1012, КП бр, 1015/1, КП бр. 1016, КП бр. 1020/1, КП бр. 1023, КП бр. 242, КП бр, 245/3, КП бр. 246, КП бр, 247, КП бр. 257, КП бр. 258, КП бр, 260/2 и КП бр. 477 (КО Дуброво) - Општина Неготино

ГРАНИЦА НА ПРОЕКТЕН ОПФАТ 1401.55 м²

Легенда:

E1.8

Е - ИНФРАСТРУКТУРА

Е1.8 - водови за пренос на електрична енергија

НУМЕРИЧКИ ПОКАЗАТЕЛИ НА УРБАНИСТИЧКИТЕ ПАРАМЕТРИ				
	ОСНОВНА КЛАСА НА НАМЕНИ	ВИД НА ОБЈЕКТ	ДОЛЖИНА НА КАБЕЛСКИ ВОД m	ПОВРШИНА НА ОПФАТ m²
1.1	Е1.8 водови за пренос на електрична енерги	кабел	1401	1401,55

ПЛАН НА НАМЕНА НА ЗЕМЈИШТЕ И ГРАДБИ И
ПЛАН НА ПОВРШИНИ И ГРАДБИ
М 1:750

ИМЕ НА ЛОКАЦИЈАТА: (КО Дуброво) - Општина Неготино	НАРАЧКА Бр.:	ИНВЕСТИТОР:	ЕВН Македонија А.Д. Скопје ул. „Лазар Личеноски", бр.11, Скопје КЕЦ 15 Велес
ТЕХНИЧКИ БР: 0302-65/22	.	ИЗГОТВУВАЧ НА ТЕХНИЧКА ДОКУМЕНТАЦИЈА:	„Механотехника" ДООЕЛ, Битола
	име: * / дата:	ПРОЕКТ:	Нов 10(20) kV кабелски вод низ КП бр. 1010/1, КП бр. 1011, КП бр. 1012, КП бр, 1015/1, КП бр. 1016, КП бр. 1020/1, КП бр. 1023, КП бр. 242, КП бр, 245/3, КП бр. 246, КП бр, 247, КП бр. 257, КП бр. 258, КП бр, 260/2 и КП бр. 477 (КО Дуброво) - Општина Неготино
одговорен планер:	Љупчо Стојчев дип.инж.арх овл.бр.0.0221 / 04/07/22		
проверил:		големина: А3	ИМЕ НА ЦРТЕЖОТ: ПЛАН НА НАМЕНА НА ЗЕМЈИШТЕ И ГРАДБИ И ПЛАН НА ПОВРШИНИ И ГРАДБИ
одобрил:		размер: 1:750	У / ЛИСТ: 4-2

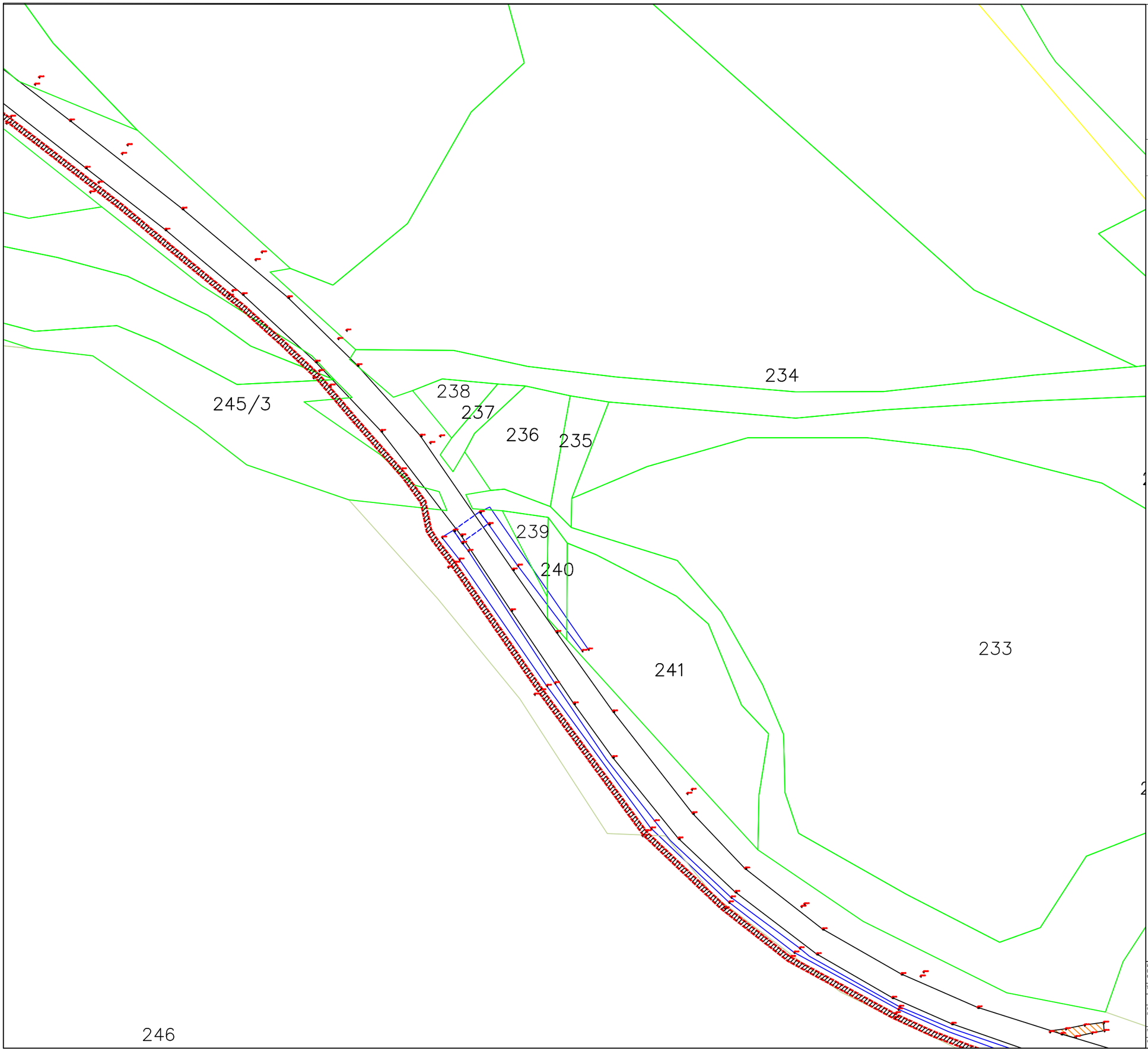

Урбанистички проект за инфраструктура за: Нов 10(20) kV кабелски вод низ КП бр. 1010/1, КП бр. 1011, КП бр. 1012, КП бр, 1015/1, КП бр. 1016, КП бр. 1020/1, КП бр. 1023, КП бр. 242, КП бр, 245/3, КП бр. 246, КП бр, 247, КП бр. 257, КП бр. 258, КП бр, 260/2 и КП бр. 477 (КО Дуброво) - Општина Неготино

ГРАНИЦА НА ПРОЕКТЕН ОПФАТ 1401.55 м²

Легенда:

E1.8 — Е - ИНФРАСТРУКТУРА

E1.8 - водови за пренос на електрична енергија

НУМЕРИЧКИ ПОКАЗАТЕЛИ НА УРБАНИСТИЧКИТЕ ПАРАМЕТРИ

	ОСНОВНА КЛАСА НА НАМЕНИ	ВИД НА ОБЈЕКТ	ДОЛЖИНА НА КАБЕЛСКИ ВОД m	ПОВРШИНА НА ОПФАТ m²
1.1	E1.8 водови за пренос на електрична енерги	кабел	1401	1401,55

ПЛАН НА НАМЕНА НА ЗЕМЈИШТЕ И ГРАДБИ И
ПЛАН НА ПОВРШИНИ И ГРАДБИ
М 1:750

ИМЕ НА ЛОКАЦИЈАТА: (КО Дуброво) - Општина Неготино	НАРАЧКА Бр.:	ИНВЕСТИТОР:	ЕВН Македонија А.Д. Скопје ул. „Лазар Личеноски", бр.11, Скопје КЕЦ 15 Велес
ТЕХНИЧКИ БР: 0302-65/22		ИЗГОТВУВАЧ НА ТЕХНИЧКА ДОКУМЕНТАЦИЈА:	„Механотехника" ДООЕЛ, Битола
	име:	дата:	
одговорен планер:	Љупчо Стојчев дип.инж.арх овл.бр.0.0221	04/07/22	ПРОЕКТ: Нов 10(20) kV кабелски вод низ КП бр. 1010/1, КП бр. 1011, КП бр. 1012, КП бр, 1015/1, КП бр. 1016, КП бр. 1020/1, КП бр. 1023, КП бр. 242, КП бр, 245/3, КП бр. 246, КП бр, 247, КП бр. 257, КП бр. 258, КП бр, 2602 и КП бр. 477 (КО Дуброво) - Општина Неготино
проверил:		големина: А3	ИМЕ НА ЦРТЕЖОТ: ПЛАН НА НАМЕНА НА ЗЕМЈИШТЕ И ГРАДБИ И ПЛАН НА ПОВРШИНИ И ГРАДБИ
одобрил:		размер: 1:750	У лист: 4-3

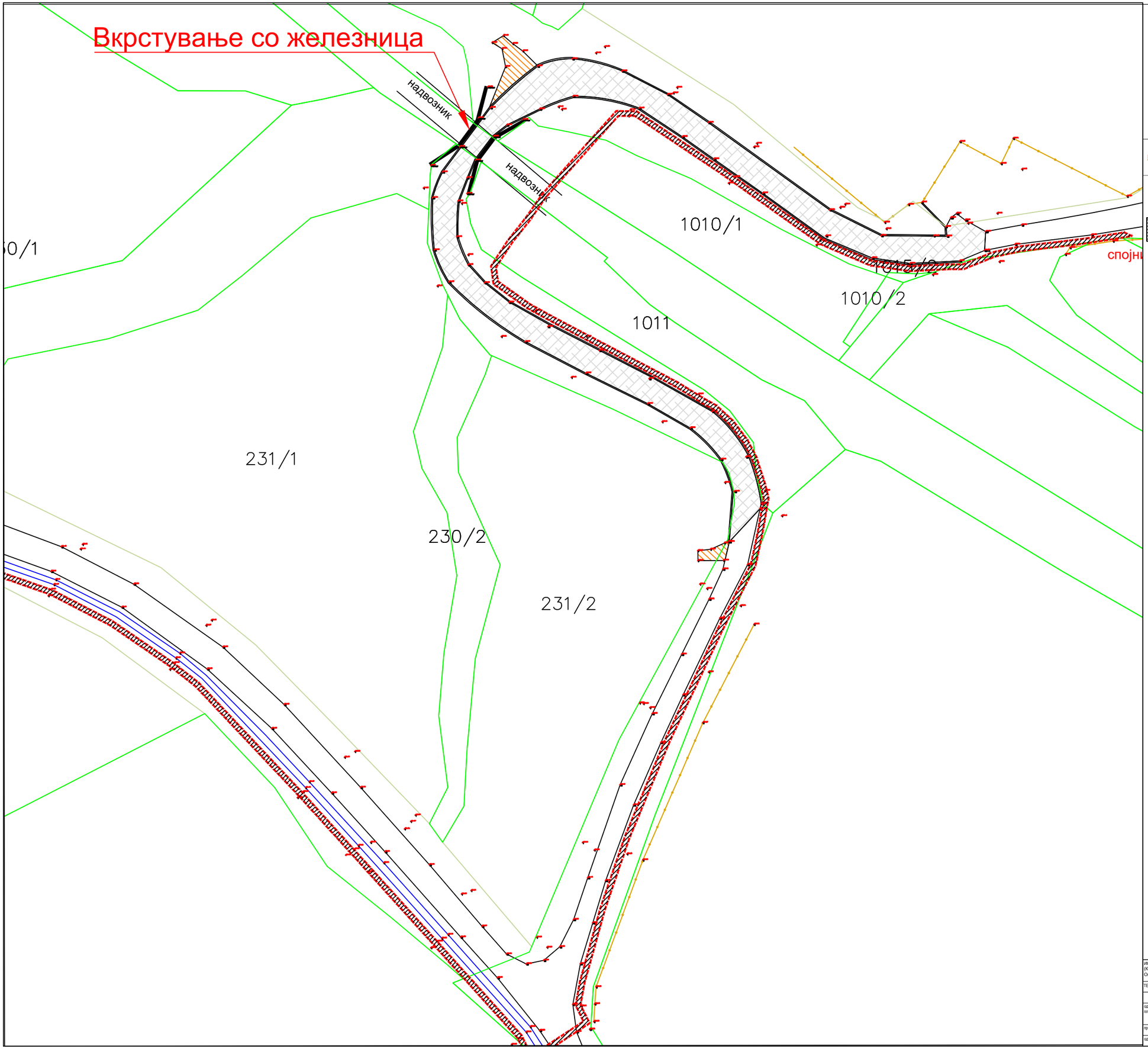

Урбанистички проект за инфраструктура за: Нов 10(20) kV кабелски вод низ КП бр. 1010/1, КП бр. 1011, КП бр. 1012, КП бр, 1015/1, КП бр. 1016, КП бр. 1020/1, КП бр. 1023, КП бр. 242, КП бр, 245/3, КП бр. 246, КП бр, 247, КП бр. 257, КП бр. 258, КП бр, 260/2 и КП бр. 477 (КО Дуброво) - Општина Неготино

ГРАНИЦА НА ПРОЕКТЕН ОПФАТ 1401.55 м²

Легенда:

E1.8

Е - ИНФРАСТРУКТУРА

Е1.8 - водови за пренос на електрична енергија

НУМЕРИЧКИ ПОКАЗАТЕЛИ НА УРБАНИСТИЧКИТЕ ПАРАМЕТРИ

	ОСНОВНА КЛАСА НА НАМЕНИ	ВИД НА ОБЈЕКТ	ДОЛЖИНА НА КАБЕЛСКИ ВОД m	ПОВРШИНА НА ОПФАТ m²
1.1	Е1.8 водови за пренос на електрична енерги	кабел	1401	1401,55

ПЛАН НА НАМЕНА НА ЗЕМЈИШТЕ И ГРАДБИ И
ПЛАН НА ПОВРШИНИ И ГРАДБИ
М 1:750

ИМЕ НА ЛОКАЦИЈАТА: (КО Дуброво) - Општина Неготино	НАРАЧКА бр.:	ИНВЕСТИТОР:	ЕВН Македонија А.Д. Скопје ул. „Лазар Личеноски“, бр.11, Скопје КЕЦ 25 Кавадарци
ТЕХНИЧКИ БР: 0302-65/22		ИЗГОТВУВАЧ НА ТЕХНИЧКА ДОКУМЕНТАЦИЈА:	„Механотехника“ ДООЕЛ, Битола
	име:	дата:	
одговорен планер:	Љупчо Стојчев дипл.инж.арх овл.бр.0.0221	04/07/22	ПРОЕКТ: Нов 10(20) kV кабелски вод низ КП бр. 1010/1, КП бр. 1011, КП бр. 1012, КП бр, 1015/1, КП бр. 1016, КП бр. 1020/1, КП бр. 1023, КП бр. 242, КП бр, 245/3, КП бр. 246, КП бр, 247, КП бр. 257, КП бр. 258, КП бр, 260/2 и КП бр. 477 (КО Дуброво) - Општина Неготино
проверил:		големина: А3	ИМЕ НА ЦРТЕЖОТ: ПЛАН НА НАМЕНА НА ЗЕМЈИШТЕ И ГРАДБИ И ПЛАН НА ПОВРШИНИ И ГРАДБИ
одобрил:		размер: 1:750	У ЛИСТ: 4-4

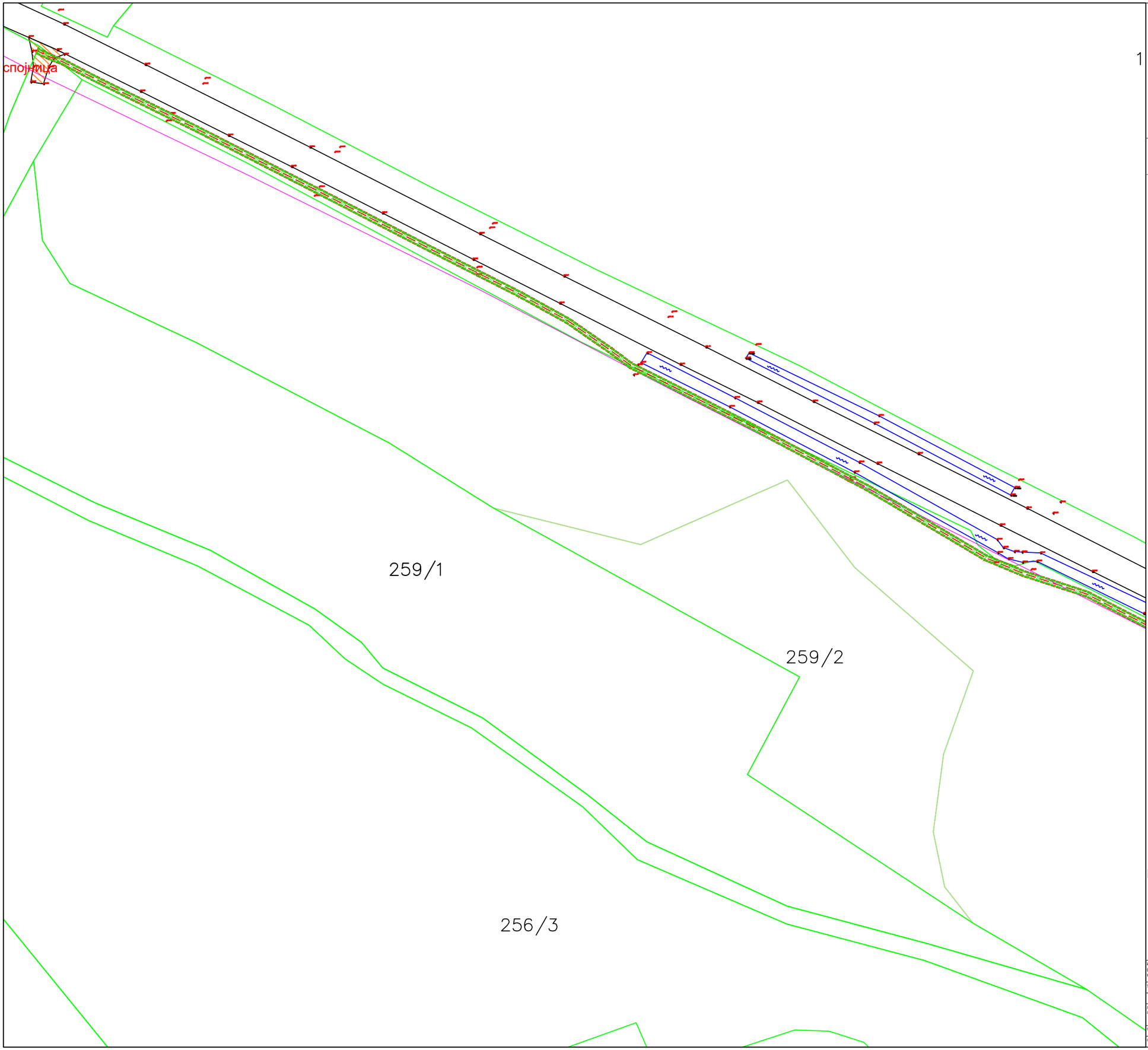

1

Урбанистички проект за инфраструктура за: Нов 10(20) kV кабелски вод низ КП бр. 1010/1, КП бр. 1011, КП бр. 1012, КП бр, 1015/1, КП бр. 1016, КП бр. 1020/1, КП бр. 1023, КП бр. 242, КП бр, 245/3, КП бр. 246, КП бр, 247, КП бр. 257, КП бр. 258, КП бр, 260/2 и КП бр. 477 (КО Дуброво) - Општина Неготино

ГРАНИЦА НА ПРОЕКТЕН ОПФАТ 1401.55 м²

Легенда:

- ПОСТОЈНА 35(110) kV НАДЗЕМНА МРЕЖА
- ПОСТОЈНА 10(20) kV НАДЗЕМНА МРЕЖА
- ПОСТОЈНА 10(20) kV ПОДЗЕМНА МРЕЖА
- ПОСТОЈНА 0,4 kV НАДЗЕМНА МРЕЖА
- ПОСТОЈНА БАКАРНА МРЕЖА
- ПОСТОЈНА ОПТИЧКА МРЕЖА
- ПЛАНИРАН СН КАБЕЛ
- ЗАШТИТЕН ПОЈАС НА ВОД

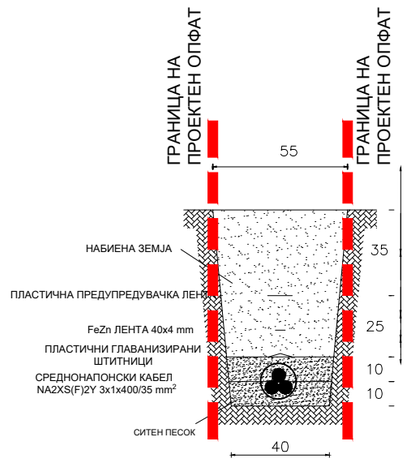

ПРИКАЗ НА КАБЕЛСКИ РОВ ЗА СН КАБЕЛ
-ПРЕСЕК -

ИНФРАСТРУКТУРА СО РЕШЕНИЈА НА СИТЕ КОМУНАЛНИ ИНФРАСТРУКТУРНИ ВОДОВИ И ОБЈЕКТИ

М 1:750

ИМЕ НА ЛОКАЦИЈАТА: (КО Дуброво) - Општина Неготино	НАРАЧКА Бр.:	ИНВЕСТИТОР:	ЕВН Македонија А.Д. Скопје ул. „Лазар Личеноски", бр.11, Скопје КЕЦ 25 Кавадарци
ТЕХНИЧКИ БР: 0302-65/22		ИЗГОТВУВАЧ НА ТЕХНИЧКА ДОКУМЕНТАЦИЈА:	„Механотехника" ДООЕЛ, Битола
	име:	дата:	
одговорен планер:	Љупчо Стојчев дипл.инж.арх овл.бр.0.0221	04/07/22	ПРОЕКТ: Нов 10(20) kV кабелски вод низ КП бр. 1010/1, КП бр. 1011, КП бр. 1012, КП бр, 1015/1, КП бр. 1016, КП бр. 1020/1, КП бр. 1023, КП бр. 242, КП бр, 245/3, КП бр. 246, КП бр, 247, КП бр. 257, КП бр. 258, КП бр, 260/2 и КП бр. 477 (КО Дуброво) - Општина Неготино
проверил:			
одобрил:			

големина: А3	ИМЕ НА ЦРТЕЖОТ: ИНФРАСТРУКТУРА СО РЕШЕНИЈА НА СИТЕ КОМУНАЛНИ ИНФРАСТРУКТУРНИ ВОДОВИ И ОБЈЕКТИ	У	ЛИСТ: 5-1
размер: 1:750			

Урбанистички проект за инфраструктура за: Нов 10(20) kV кабелски вод низ КП бр. 1010/1, КП бр. 1011, КП бр. 1012, КП бр, 1015/1, КП бр. 1016, КП бр. 1020/1, КП бр. 1023, КП бр. 242, КП бр, 245/3, КП бр. 246, КП бр, 247, КП бр. 257, КП бр. 258, КП бр, 260/2 и КП бр. 477 (КО Дуброво) - Општина Неготино

ГРАНИЦА НА ПРОЕКТЕН ОПФАТ 1401.55 м²

Легенда:

- ПОСТОЈНА 35(110) kV НАДЗЕМНА МРЕЖА
- ПОСТОЈНА 10(20) kV НАДЗЕМНА МРЕЖА
- ПОСТОЈНА 10(20) kV ПОДЗЕМНА МРЕЖА
- ПОСТОЈНА 0,4 kV НАДЗЕМНА МРЕЖА
- ПОСТОЈНА БАКАРНА МРЕЖА
- ПОСТОЈНА ОПТИЧКА МРЕЖА
- ПЛАНИРАН СН КАБЕЛ
- ЗАШТИТЕН ПОЈАС НА ВОД



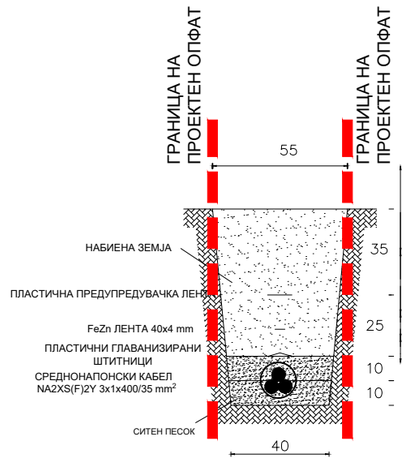

ПРИКАЗ НА КАБЕЛСКИ РОВ ЗА СН КАБЕЛ
-ПРЕСЕК -

ИНФРАСТРУКТУРА СО РЕШЕНИЈА НА СИТЕ КОМУНАЛНИ ИНФРАСТРУКТУРНИ ВОДОВИ И ОБЈЕКТИ

М 1:750

ИМЕ НА ЛОКАЦИЈАТА: (КО Дуброво) - Општина Неготино	НАРАЧКА Бр.:	ИНВЕСТИТОР:	ЕВН Македонија А.Д. Скопје ул. „Лазар Личеноски", бр.11, Скопје КЕЦ 25 Кавадарци
ТЕХНИЧКИ БР: 0302-65/22		ИЗГОТВУВАЧ НА ТЕХНИЧКА ДОКУМЕНТАЦИЈА:	„Механотехника" ДООЕЛ, Битола
	име:	дата:	
одговорен планер:	Љупчо Стојчев дипл.инж.арх. овл.бр.0.0221	04/07/22	ПРОЕКТ: Нов 10(20) kV кабелски вод низ КП бр. 1010/1, КП бр. 1011, КП бр. 1012, КП бр, 1015/1, КП бр. 1016, КП бр. 1020/1, КП бр. 1023, КП бр. 242, КП бр, 245/3, КП бр. 246, КП бр, 247, КП бр. 257, КП бр. 258, КП бр, 260/2 и КП бр. 477 (КО Дуброво) - Општина Неготино
проверил:			
одобрил:			

големина: А3	ИМЕ НА ЦРТЕЖОТ: ИНФРАСТРУКТУРА СО РЕШЕНИЈА НА СИТЕ КОМУНАЛНИ ИНФРАСТРУКТУРНИ ВОДОВИ И ОБЈЕКТИ	У	ЛИСТ: 5-2
размер: 1:750			

Урбанистички проект за инфраструктура за: Нов 10(20) kV кабелски вод низ КП бр. 1010/1, КП бр. 1011, КП бр. 1012, КП бр, 1015/1, КП бр. 1016, КП бр. 1020/1, КП бр. 1023, КП бр. 242, КП бр, 245/3, КП бр. 246, КП бр, 247, КП бр. 257, КП бр. 258, КП бр, 260/2 и КП бр. 477 (КО Дуброво) - Општина Неготино

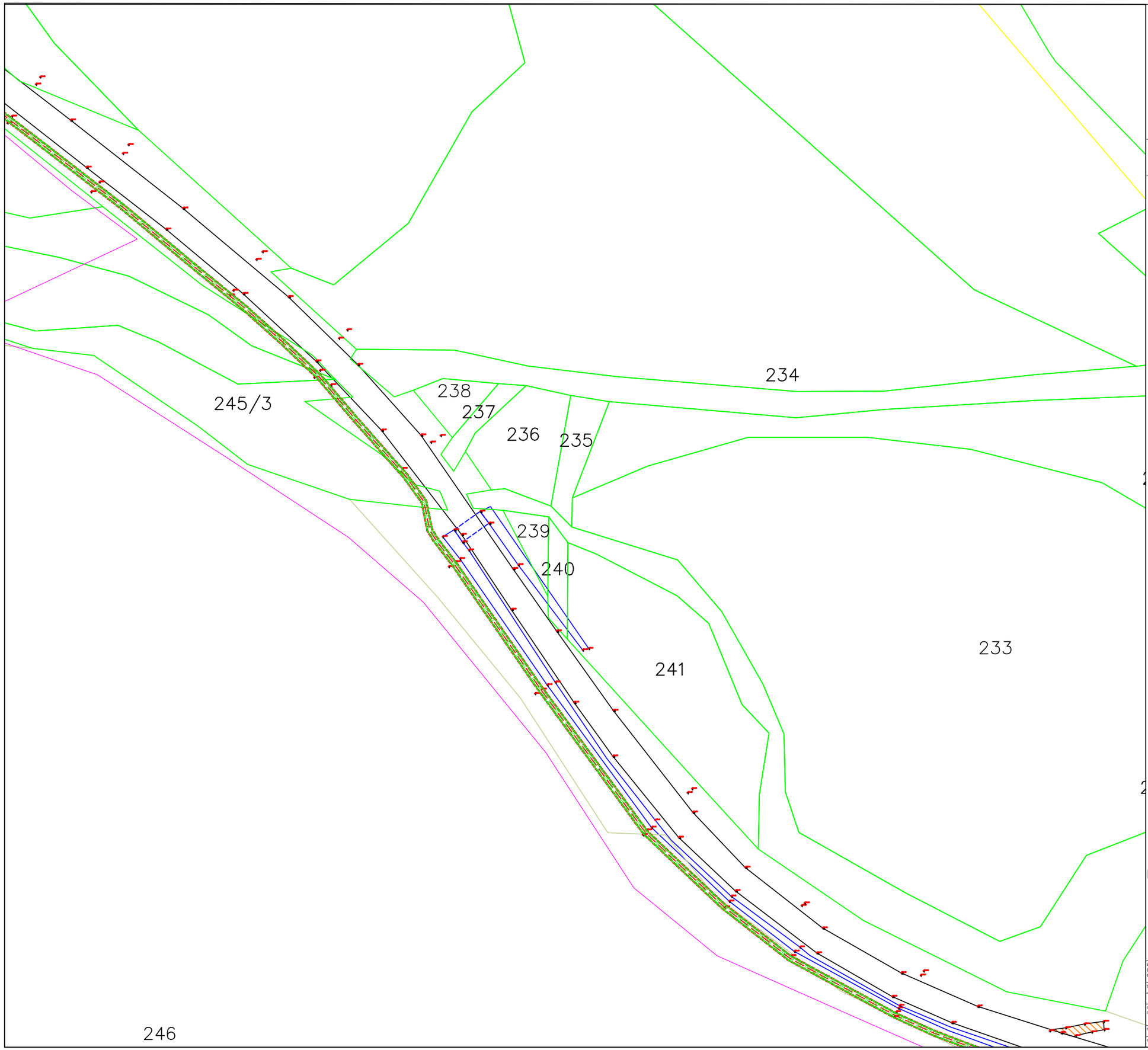

ГРАНИЦА НА ПРОЕКТЕН ОПФАТ 1401.55 м²

Легенда:

- ПОСТОЈНА 35(110) kV НАДЗЕМНА МРЕЖА
- ПОСТОЈНА 10(20) kV НАДЗЕМНА МРЕЖА
- ПОСТОЈНА 10(20) kV ПОДЗЕМНА МРЕЖА
- ПОСТОЈНА 0,4 kV НАДЗЕМНА МРЕЖА
- ПОСТОЈНА БАКАРНА МРЕЖА
- ПОСТОЈНА ОПТИЧКА МРЕЖА
- ПЛАНИРАН СН КАБЕЛ
- ЗАШТИТЕН ПОЈАС НА ВОД

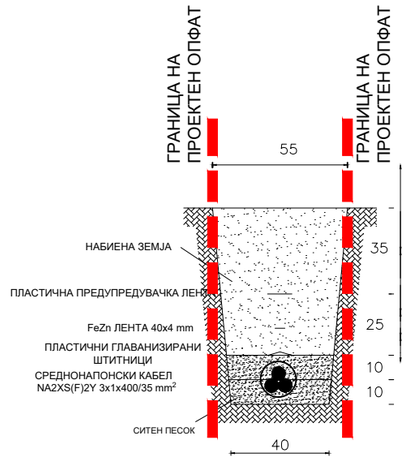

ПРИКАЗ НА КАБЕЛСКИ РОВ ЗА СН КАБЕЛ
-ПРЕСЕК -

ИНФРАСТРУКТУРА СО РЕШЕНИЈА НА СИТЕ КОМУНАЛНИ ИНФРАСТРУКТУРНИ ВОДОВИ И ОБЈЕКТИ
М 1:750

ИМЕ НА ЛОКАЦИЈАТА: (КО Дуброво) - Општина Неготино	НАРАЧКА Бр.:	ИНВЕСТИТОР:	ЕВН Македонија А.Д. Скопје ул. „Лазар Личеноски", бр.11, Скопје КЕЦ 25 Кавадарци
ТЕХНИЧКИ БР: 0302-65/22		ИЗГОТВУВАЧ НА ТЕХНИЧКА ДОКУМЕНТАЦИЈА:	„Механотехника" ДООЕЛ, Битола
	име: ˝ / дата:	ПРОЕКТ:	Нов 10(20) kV кабелски вод низ КП бр. 1010/1, КП бр. 1011, КП бр. 1012, КП бр, 1015/1, КП бр. 1016, КП бр. 1020/1, КП бр. 1023, КП бр. 242, КП бр, 245/3, КП бр. 246, КП бр, 247, КП бр. 257, КП бр. 258, КП бр, 260/2 и КП бр. 477 (КО Дуброво) - Општина Неготино
одговорен планер:	Љупчо Стојчев дипл.инж.арх. овл.бр.0.0221 / 04/07/22		
проверил:		големина: А3	ИМЕ НА ЦРТЕЖОТ: ИНФРАСТРУКТУРА СО РЕШЕНИЈА НА СИТЕ КОМУНАЛНИ ИНФРАСТРУКТУРНИ ВОДОВИ И ОБЈЕКТИ
одобрил:		размер: 1:750	У / ЛИСТ: 5-3

Урбанистички проект за инфраструктура за: Нов 10(20) kV кабелски вод низ КП бр. 1010/1, КП бр. 1011, КП бр. 1012, КП бр, 1015/1, КП бр. 1016, КП бр. 1020/1, КП бр. 1023, КП бр. 242, КП бр, 245/3, КП бр. 246, КП бр, 247, КП бр. 257, КП бр. 258, КП бр, 260/2 и КП бр. 477 (КО Дуброво) - Општина Неготино

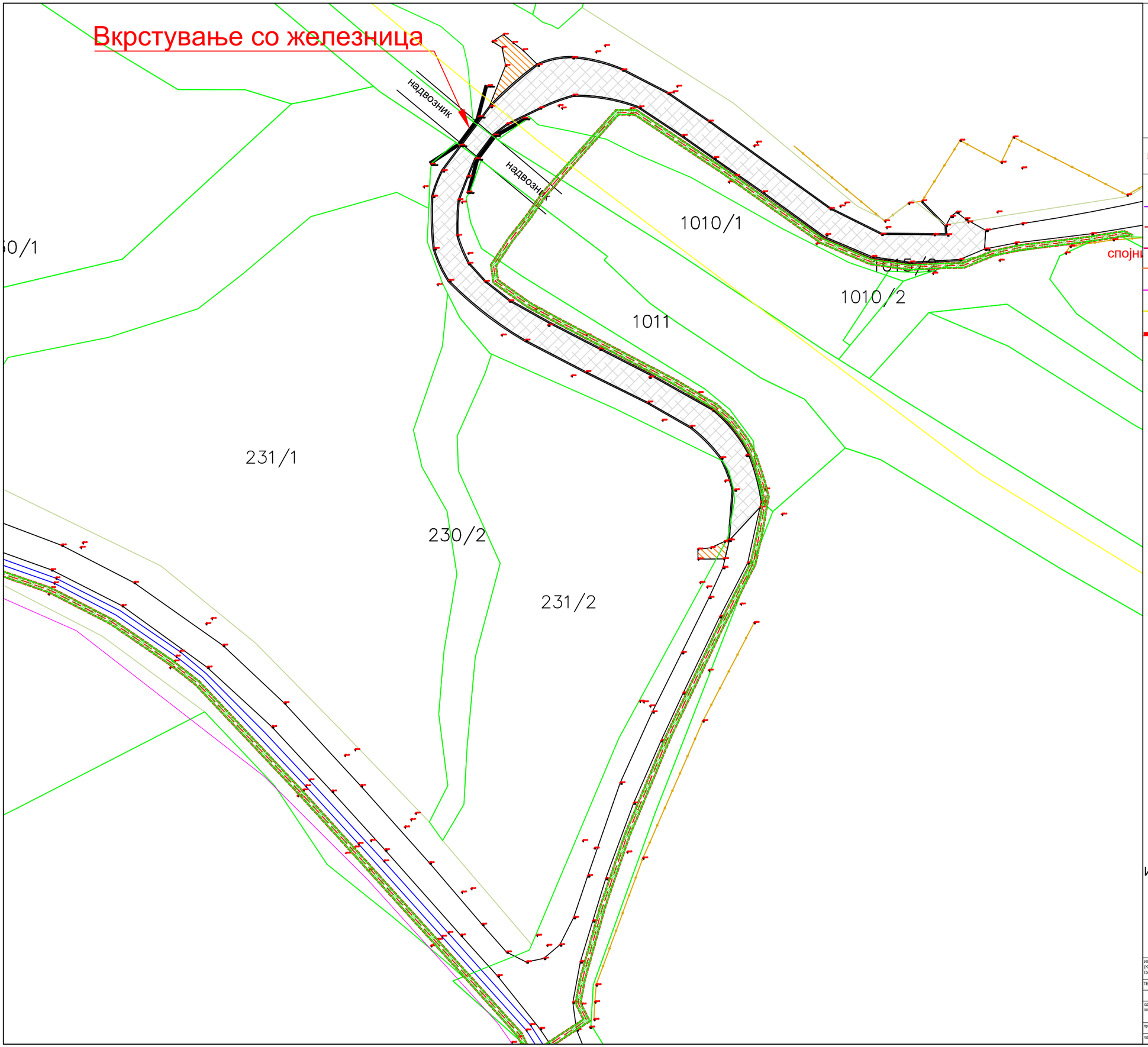

ГРАНИЦА НА ПРОЕКТЕН ОПФАТ 1401.55 м²

Легенда:

- ПОСТОЈНА 35(110) kV НАДЗЕМНА МРЕЖА
- ПОСТОЈНА 10(20) kV НАДЗЕМНА МРЕЖА
- ПОСТОЈНА 10(20) kV ПОДЗЕМНА МРЕЖА
- ПОСТОЈНА 0,4 kV НАДЗЕМНА МРЕЖА
- ПОСТОЈНА БАКАРНА МРЕЖА
- ПОСТОЈНА ОПТИЧКА МРЕЖА
- ПЛАНИРАН СН КАБЕЛ
- ЗАШТИТЕН ПОЈАС НА ВОД

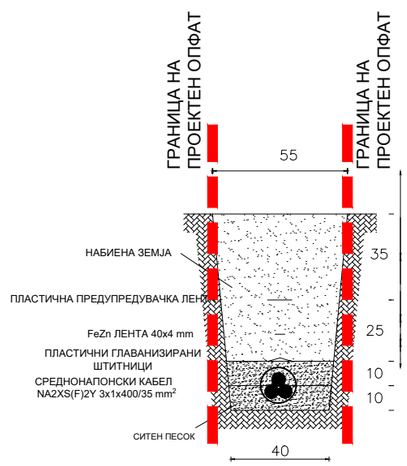

ПРИКАЗ НА КАБЕЛСКИ РОВ ЗА СН КАБЕЛ
-ПРЕСЕК -

ИНФРАСТРУКТУРА СО РЕШЕНИЈА НА СИТЕ КОМУНАЛНИ ИНФРАСТРУКТУРНИ ВОДОВИ И ОБЈЕКТИ

М 1:750

ИМЕ НА ЛОКАЦИЈАТА: (КО Дуброво) - Општина Неготино	НАРАЧКА Бр.:	ИНВЕСТИТОР:	ЕВН Македонија А.Д. Скопје ул. „Лазар Личеноски", бр.11, Скопје КЕЦ 25 Кавадарци
ТЕХНИЧКИ БР: 0302-65/22		ИЗГОТОВУВАЧ НА ТЕХНИЧКА ДОКУМЕНТАЦИЈА:	„Механотехника" ДООЕЛ, Битола
	име: " / дата:	ПРОЕКТ:	Нов 10(20) kV кабелски вод низ КП бр. 1010/1, КП бр. 1011, КП бр. 1012, КП бр, 1015/1, КП бр. 1016, КП бр. 1020/1, КП бр. 1023, КП бр. 242, КП бр, 245/3, КП бр. 246, КП бр, 247, КП бр. 257, КП бр. 258, КП бр, 260/2 и КП бр. 477 (КО Дуброво) - Општина Неготино
одговорен планер:	Љупчо Стојчев дипл.инж.арх. овл.бр.0.0221 / 04/07/22		
проверил:		големина: А3	ИМЕ НА ЦРТЕЖОТ: ИНФРАСТРУКТУРА СО РЕШЕНИЈА НА СИТЕ КОМУНАЛНИ ИНФРАСТРУКТУРНИ ВОДОВИ И ОБЈЕКТИ
одобрил:		размер: 1:750	У ЛИСТ: 5-4

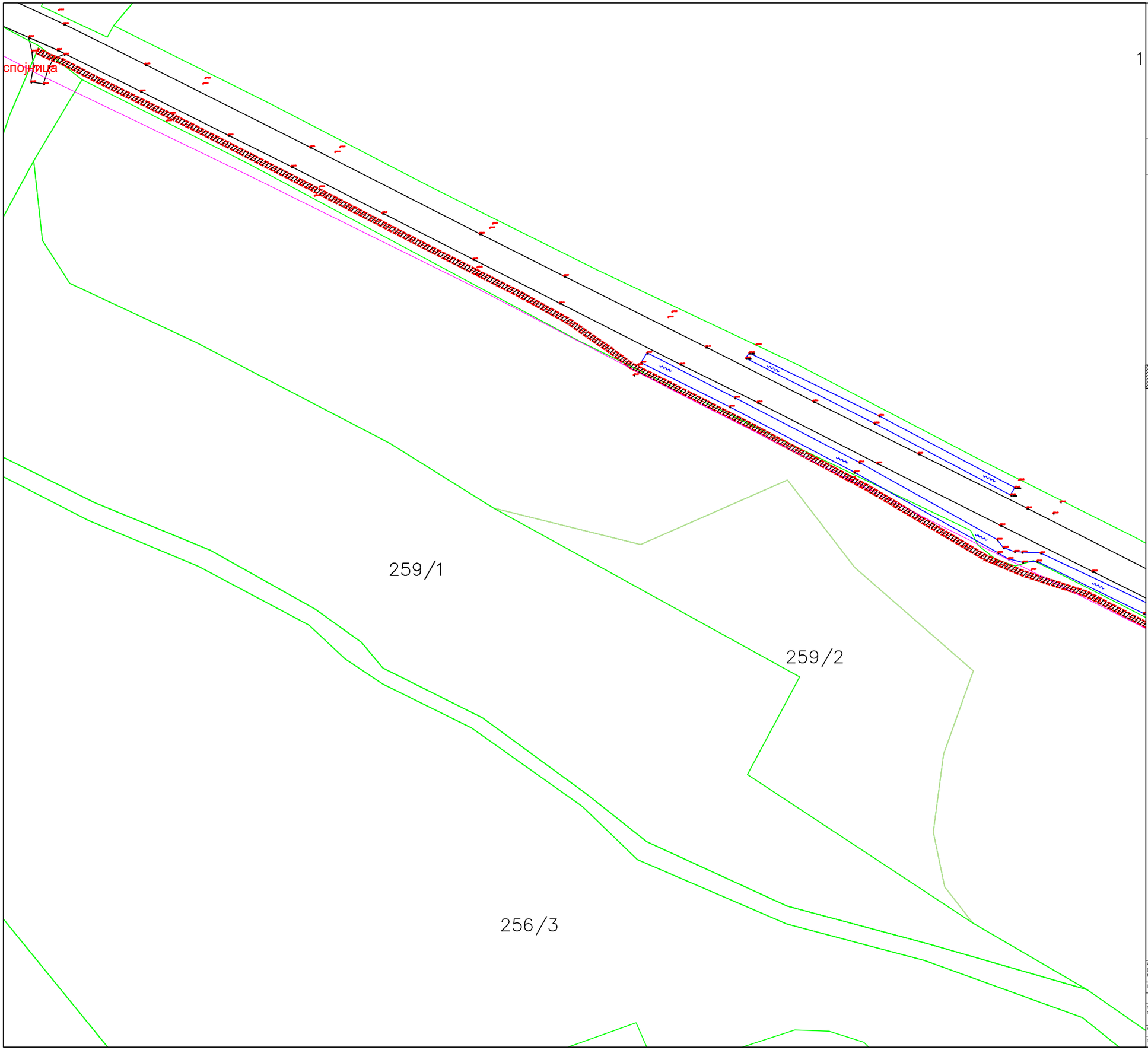

Урбанистички проект за инфраструктура за: Нов 10(20) kV кабелски вод низ КП бр. 1010/1, КП бр. 1011, КП бр. 1012, КП бр, 1015/1, КП бр. 1016, КП бр. 1020/1, КП бр. 1023, КП бр. 242, КП бр, 245/3, КП бр. 246, КП бр, 247, КП бр. 257, КП бр. 258, КП бр, 260/2 и КП бр. 477 (КО Дуброво) - Општина Неготино

ГРАНИЦА НА ПРОЕКТЕН ОПФАТ 1401.55 м²

Легенда:

- ПОСТОЈНА 35(110) kV НАДЗЕМНА МРЕЖА
- ПОСТОЈНА 10(20) kV НАДЗЕМНА МРЕЖА
- ПОСТОЈНА 10(20) kV ПОДЗЕМНА МРЕЖА
- ПОСТОЈНА 0,4 kV НАДЗЕМНА МРЕЖА
- ПОСТОЈНА БАКАРНА МРЕЖА
- ПОСТОЈНА ОПТИЧКА МРЕЖА
- ПЛАНИРАН СН КАБЕЛ

E1.8 — Е - ИНФРАСТРУКТУРА
E1.8 - водови за пренос на електрична енергија

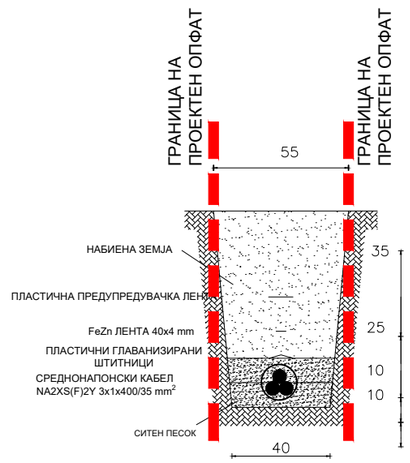

ПРИКАЗ НА КАБЕЛСКИ РОВ ЗА СН КАБЕЛ
-ПРЕСЕК -

НУМЕРИЧКИ ПОКАЗАТЕЛИ НА УРБАНИСТИЧКИТЕ ПАРАМЕТРИ				
	ОСНОВНА КЛАСА НА НАМЕНИ	ВИД НА ОБЈЕКТ	ДОЛЖИНА НА КАБЕЛСКИ ВОД m	ПОВРШИНА НА ОПФАТ m²
1.1	E1.8 водови за пренос на електрична енерги	кабел	1401	1401,55

СИНТЕЗЕН ПЛАН
М 1:750

ИМЕ НА ЛОКАЦИЈАТА: (КО Дуброво) - Општина Неготино	НАРАЧКА Бр.:	ИНВЕСТИТОР:	ЕВН Македонија А.Д. Скопје ул. „Лазар Личеноски", бр.11, Скопје КЕЦ 25 Кавадарци
ТЕХНИЧКИ БР: 0302-65/22		ИЗГОТВУВАЧ НА ТЕХНИЧКА ДОКУМЕНТАЦИЈА:	„Механотехника" ДООЕЛ, Битола
	име: " / дата:	ПРОЕКТ:	Нов 10(20) kV кабелски вод низ КП бр. 1010/1, КП бр. 1011, КП бр. 1012, КП бр, 1015/1, КП бр. 1016, КП бр. 1020/1, КП бр. 1023, КП бр. 242, КП бр, 245/3, КП бр. 246, КП бр, 247, КП бр. 257, КП бр. 258, КП бр, 260/2 и КП бр. 477 (КО Дуброво) - Општина Неготино
одговорен планер:	Љупчо Стојчев дипл.инж.арх овл.бр.0.0221 / 04/07/22		
проверил:		големина: А3	ИМЕ НА ЦРТЕЖОТ: СИНТЕЗЕН ПЛАН
одобрил:		размер: 1:750	У / ЛИСТ: 6-1

Урбанистички проект за инфраструктура за: Нов 10(20) kV кабелски вод низ КП бр. 1010/1, КП бр. 1011, КП бр. 1012, КП бр, 1015/1, КП бр. 1016, КП бр. 1020/1, КП бр. 1023, КП бр. 242, КП бр, 245/3, КП бр. 246, КП бр, 247, КП бр. 257, КП бр. 258, КП бр, 260/2 и КП бр. 477 (КО Дуброво) - Општина Неготино

258

257

243

242

244/1

245/1

478/4

ГРАНИЦА НА ПРОЕКТЕН ОПФАТ 1401.55 м²

Легенда:

- ПОСТОЈНА 35(110) kV НАДЗЕМНА МРЕЖА
- ПОСТОЈНА 10(20) kV НАДЗЕМНА МРЕЖА
- ПОСТОЈНА 10(20) kV ПОДЗЕМНА МРЕЖА
- ПОСТОЈНА 0,4 kV НАДЗЕМНА МРЕЖА
- ПОСТОЈНА БАКАРНА МРЕЖА
- ПОСТОЈНА ОПТИЧКА МРЕЖА
- ПЛАНИРАН СН КАБЕЛ

E1.8 Е - ИНФРАСТРУКТУРА

E1.8 - водови за пренос на електрична енергија

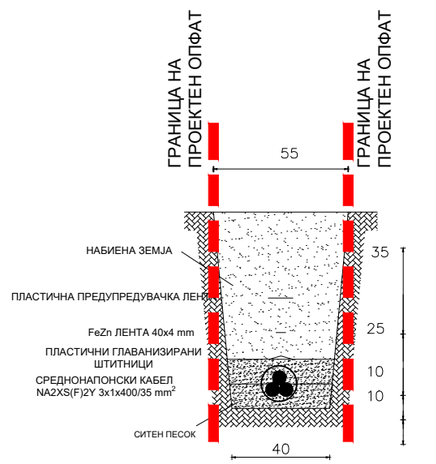

ПРИКАЗ НА КАБЕЛСКИ РОВ ЗА СН КАБЕЛ
-ПРЕСЕК -

НУМЕРИЧКИ ПОКАЗАТЕЛИ НА УРБАНИСТИЧКИТЕ ПАРАМЕТРИ

	ОСНОВНА КЛАСА НА НАМЕНИ	ВИД НА ОБЈЕКТ	ДОЛЖИНА НА КАБЕЛСКИ ВОД m	ПОВРШИНА НА ОПФАТ m²
1.1	Е1.8 водови за пренос на електрична енерги	кабел	1401	1401,55

СИНТЕЗЕН ПЛАН
М 1:750

ИМЕ НА ЛОКАЦИЈАТА: (КО Дуброво) - Општина Неготино	НАРАЧКА Бр.:	ИНВЕСТИТОР:	ЕВН Македонија А.Д. Скопје ул. „Лазар Личеноски", бр.11, Скопје КЕЦ 25 Кавадарци
ТЕХНИЧКИ БР: 0302-65/22		ИЗГОТОВУВАЧ НА ТЕХНИЧКА ДОКУМЕНТАЦИЈА:	„Механотехника" ДООЕЛ, Битола
	име:	дата:	ПРОЕКТ: Нов 10(20) kV кабелски вод низ КП бр. 1010/1, КП бр. 1011, КП бр. 1012, КП бр, 1015/1, КП бр. 1016, КП бр. 1020/1, КП бр. 1023, КП бр. 242, КП бр, 245/3, КП бр. 246, КП бр, 247, КП бр. 257, КП бр. 258, КП бр, 260/2 и КП бр. 477 (КО Дуброво) - Општина Неготино
одговорен планер:	Љупчо Стојчев дип.инж.арх овл.бр.0.0221	04/07/22	
проверил:		големина: А3	ИМЕ НА ЦРТЕЖОТ:
одобрил:		размер: 1:750	СИНТЕЗЕН ПЛАН

У

ЛИСТ: 6-2

Урбанистички проект за инфраструктура за: Нов 10(20) kV кабелски вод низ КП бр. 1010/1, КП бр. 1011, КП бр. 1012, КП бр, 1015/1, КП бр. 1016, КП бр. 1020/1, КП бр. 1023, КП бр. 242, КП бр, 245/3, КП бр. 246, КП бр, 247, КП бр. 257, КП бр. 258, КП бр, 260/2 и КП бр. 477 (КО Дуброво) - Општина Неготино

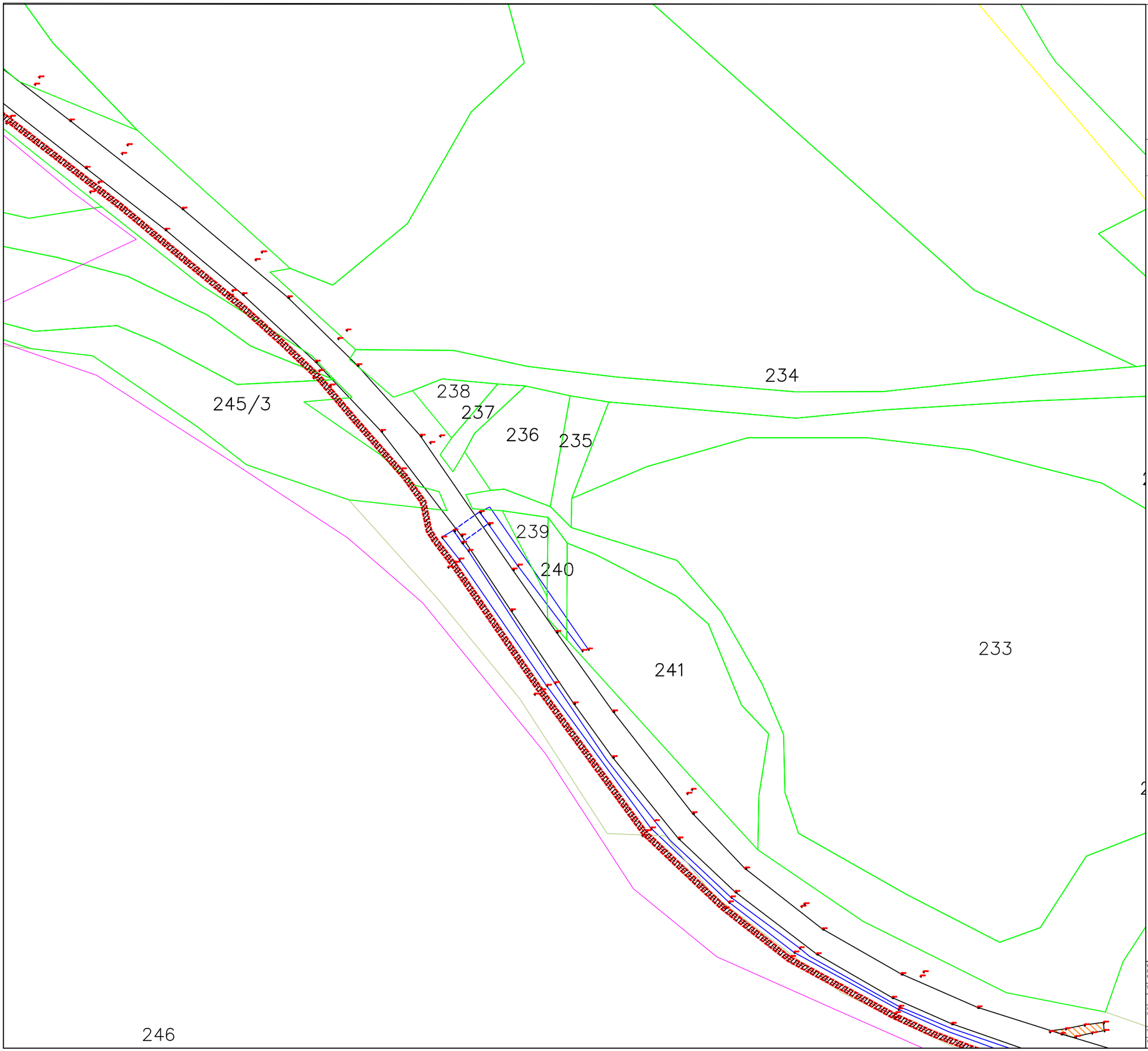

ГРАНИЦА НА ПРОЕКТЕН ОПФАТ 1401.55 м²

Легенда:

- ПОСТОЈНА 35(110) kV НАДЗЕМНА МРЕЖА
- ПОСТОЈНА 10(20) kV НАДЗЕМНА МРЕЖА
- ПОСТОЈНА 10(20) kV ПОДЗЕМНА МРЕЖА
- ПОСТОЈНА 0,4 kV НАДЗЕМНА МРЕЖА
- ПОСТОЈНА БАКАРНА МРЕЖА
- ПОСТОЈНА ОПТИЧКА МРЕЖА
- ПЛАНИРАН СН КАБЕЛ

E1.8 — Е - ИНФРАСТРУКТУРА
E1.8 - водови за пренос на електрична енергија

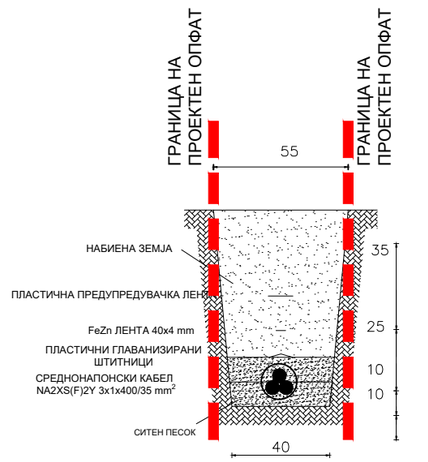

ПРИКАЗ НА КАБЕЛСКИ РОВ ЗА СН КАБЕЛ
-ПРЕСЕК -

НУМЕРИЧКИ ПОКАЗАТЕЛИ НА УРБАНИСТИЧКИТЕ ПАРАМЕТРИ

	ОСНОВНА КЛАСА НА НАМЕНИ	ВИД НА ОБЈЕКТ	ДОЛЖИНА НА КАБЕЛСКИ ВОД m	ПОВРШИНА НА ОПФАТ m²
1.1	Е1.8 водови за пренос на електрична енерги	кабел	1401	1401,55

СИНТЕЗЕН ПЛАН
М 1:750

ИМЕ НА ЛОКАЦИЈАТА: (КО Дуброво) - Општина Неготино	НАРАЧКА Бр.:	ИНВЕСТИТОР:	ЕВН Македонија А.Д. Скопје ул. „Лазар Личеноски", бр.11, Скопје КЕЦ 25 Кавадарци
ТЕХНИЧКИ БР: 0302-65/22		ИЗГОТВУВАЧ НА ТЕХНИЧКА ДОКУМЕНТАЦИЈА:	„Механотехника" ДООЕЛ, Битола
	име: "	дата:	
одговорен планер:	Љупчо Стојчев дип.инж.арх овл.бр.0.0221	04/07/22	ПРОЕКТ: Нов 10(20) kV кабелски вод низ КП бр. 1010/1, КП бр. 1011, КП бр. 1012, КП бр, 1015/1, КП бр. 1016, КП бр. 1020/1, КП бр. 1023, КП бр. 242, КП бр, 245/3, КП бр. 246, КП бр, 247, КП бр. 257, КП бр. 258, КП бр, 260/2 и КП бр. 477 (КО Дуброво) - Општина Неготино
проверил:			
одобрил:			

големина: А3	ИМЕ НА ЦРТЕЖОТ:	У	ЛИСТ: 6-3
размер: 1:750	СИНТЕЗЕН ПЛАН		

Урбанистички проект за инфраструктура за: Нов 10(20) kV кабелски вод низ КП бр. 1010/1, КП бр. 1011, КП бр. 1012, КП бр, 1015/1, КП бр. 1016, КП бр. 1020/1, КП бр. 1023, КП бр. 242, КП бр, 245/3, КП бр. 246, КП бр, 247, КП бр. 257, КП бр. 258, КП бр, 260/2 и КП бр. 477 (КО Дуброво) - Општина Неготино

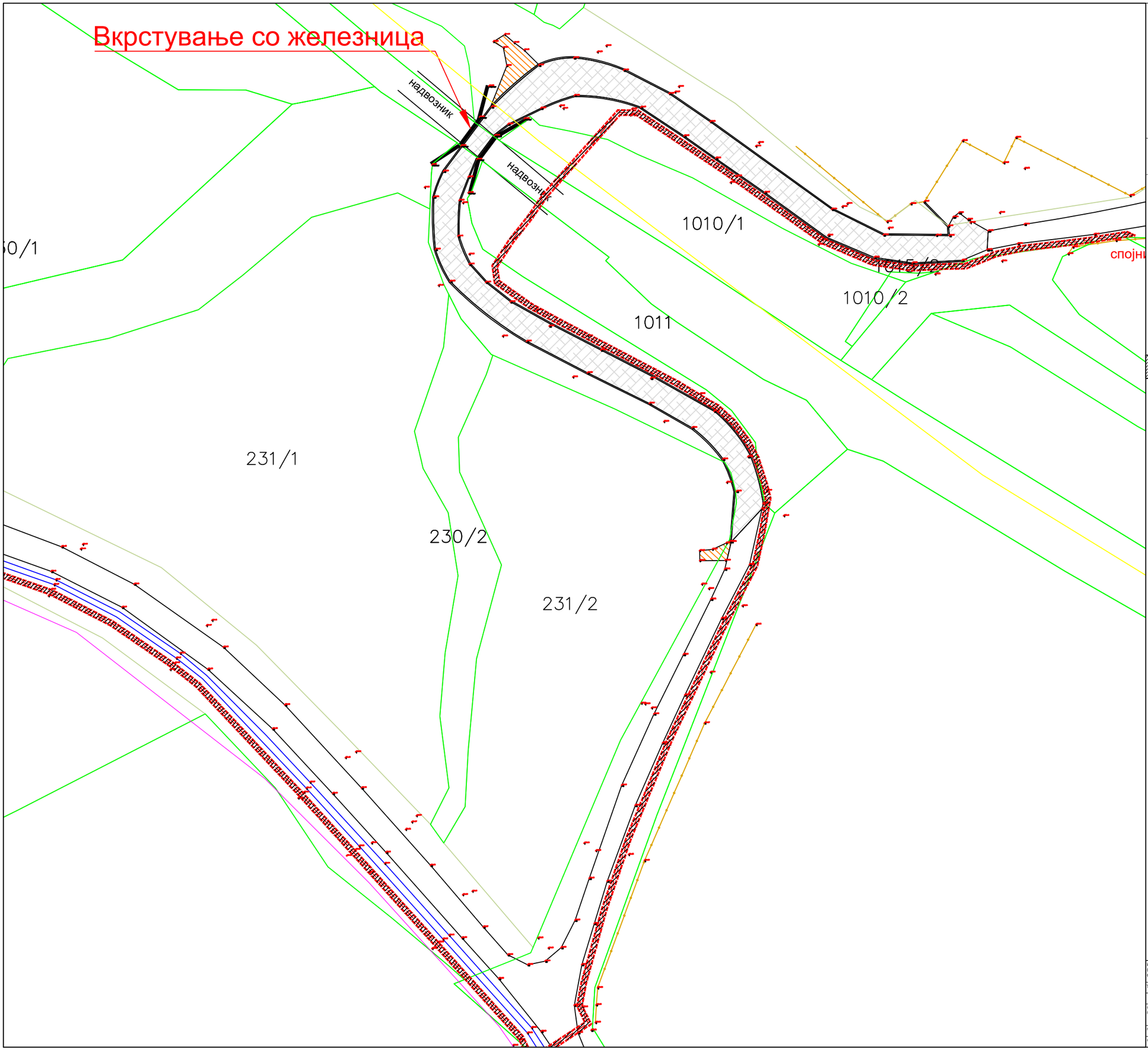

ГРАНИЦА НА ПРОЕКТЕН ОПФАТ 1401.55 м²

Легенда:

- ПОСТОЈНА 35(110) kV НАДЗЕМНА МРЕЖА
- ПОСТОЈНА 10(20) kV НАДЗЕМНА МРЕЖА
- ПОСТОЈНА 10(20) kV ПОДЗЕМНА МРЕЖА
- ПОСТОЈНА 0,4 kV НАДЗЕМНА МРЕЖА
- ПОСТОЈНА БАКАРНА МРЕЖА
- ПОСТОЈНА ОПТИЧКА МРЕЖА
- ПЛАНИРАН СН КАБЕЛ

E1.8 — Е - ИНФРАСТРУКТУРА
E1.8 - водови за пренос на електрична енергија

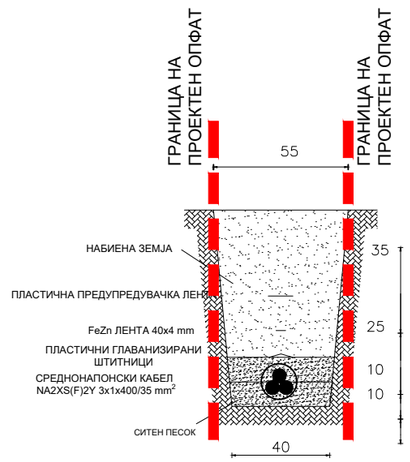

ПРИКАЗ НА КАБЕЛСКИ РОВ ЗА СН КАБЕЛ
-ПРЕСЕК -

НУМЕРИЧКИ ПОКАЗАТЕЛИ НА УРБАНИСТИЧКИТЕ ПАРАМЕТРИ

	ОСНОВНА КЛАСА НА НАМЕНИ	ВИД НА ОБЈЕКТ	ДОЛЖИНА НА КАБЕЛСКИ ВОД m	ПОВРШИНА НА ОПФАТ m²
1.1	Е1.8 водови за пренос на електрична енерги	кабел	1401	1401,55

СИНТЕЗЕН ПЛАН
М 1:750

ИМЕ НА ЛОКАЦИЈАТА: (КО Дуброво) - Општина Неготино	НАРАЧКА Бр.:	ИНВЕСТИТОР:	ЕВН Македонија А.Д. Скопје, ул. „Лазар Личеноски", бр.11, Скопје, КЕЦ 25 Кавадарци
ТЕХНИЧКИ БР: 0302-65/22		ИЗГОТОВУВАЧ НА ТЕХНИЧКА ДОКУМЕНТАЦИЈА:	„Механотехника" ДООЕЛ, Битола
	име: " / дата:	ПРОЕКТ:	Нов 10(20) kV кабелски вод низ КП бр. 1010/1, КП бр. 1011, КП бр. 1012, КП бр, 1015/1, КП бр. 1016, КП бр. 1020/1, КП бр. 1023, КП бр. 242, КП бр, 245/3, КП бр. 246, КП бр, 247, КП бр. 257, КП бр. 258, КП бр, 260/2 и КП бр. 477 (КО Дуброво) - Општина Неготино
одговорен планер:	Љупчо Стојчев дипл.инж.арх. овл.бр.0.0221 / 04/07/22		
проверил:		големина: А3	ИМЕ НА ЦРТЕЖОТ:
одобрил:		размер: 1:750	СИНТЕЗЕН ПЛАН

У — ЛИСТ: 6-4

III. ПРОЕКТЕН ДЕЛ

III.1 Идеен проект

А. Текстуален дел

I. СРЕДНОНАПОНСКИ КАБЕЛСКИ ВОД

1. ВОВЕД

Со цел да се обезбеди подобрување на стабилноста во напојувањето на потрошувачите, од страна на ЕВН Македонија АД Скопје изготвено е техничко решение. Техничкото решение предвидува изградба на нов среднонапонски кабелски вод со почетна точка спојница со кабел на КП бр. 260/2 и крајна точка исто така спојница со кабел на КП бр. 1010/1. Новопредвидениот кабелски вод е со должина од околу 1401 метри и предвиден е тип на кабел NA2XS(F) 2Y 3x1x400 mm2. Трасата целосно се движи низ КП бр. 1010/1, КП бр. 1011, КП бр. 1012, КП бр, 1015/1, КП бр. 1016, КП бр. 1020/1, КП бр. 1023, КП бр. 242, КП бр, 245/3, КП бр. 246, КП бр, 247, КП бр. 257, КП бр. 258, КП бр, 260/2 и КП бр. 477 (КО Дуброво) – Општина Неготино. Урбанистичкиот проект за инфраструктура е изработен во се според „Законот за градење ("Службен весник на РМ" број 130/09, 124/10, 18/11, 36/11, 54/11, 13/12, 144/12, 25/13, 79/13, 137/13, 163/13, 27/14, 28/14, 42/14, 115/14, 149/14, 187/14, 44/15, 129/15, 217/15, 226/15, 30/16, 31/16, 39/16, 71/16, 132/16, 64/18, 168/18, 244/19, 18/20 и 96/21, „Законот за урбанистичко планирање“ (Сл.весник на РСМ бр. 32/20) согласно важечкиот Правилник за урбанистичко планирање (Сл. Весник на РСМ бр. 225/20, 219/21) како и препораките на ЕВН – Македонија АД – Скопје.

2. ТЕХНИЧКИ ПОДАТОЦИ ЗА 10(20) kV КАБЕЛСКИ ВОД

Објект:	Нов 10(20) kV кабелски вод низ КП бр. 1010/1, КП бр. 1011, КП бр. 1012, КП бр, 1015/1, КП бр. 1016, КП бр. 1020/1, КП бр. 1023, КП бр. 242, КП бр, 245/3, КП бр. 246, КП бр, 247, КП бр. 257, КП бр. 258, КП бр, 260/2 и КП бр. 477 (КО Дуброво) – Општина Неготино
Локација:	Низ КП бр. 1010/1, КП бр. 1011, КП бр. 1012, КП бр, 1015/1, КП бр. 1016, КП бр. 1020/1, КП бр. 1023, КП бр. 242, КП бр, 245/3, КП бр. 246, КП бр, 247, КП бр. 257, КП бр. 258, КП бр, 260/2 и КП бр. 477 (КО Дуброво) – Општина Неготино
Почетна точка:	спојница со кабел на КП бр.260 (КО Дуброво) – Општина Неготино
Крајна точка:	спојница со кабел на КП бр.1010/1 (КО Дуброво) – Општина Неготино
Траса на водот:	Подземна кабелска траса
Номинален напон:	10(20) kV, 50 Hz
Должина на кабелски вод:	1475 метри
Проводници:	NA2XS(F)2Y 3x1x400/35 mm^2

3. ТЕХНИЧКИ ПОДАТОЦИ ЗА СПРОВОДНИЦИТЕ

Тип на кабел и пресек:	NA2XS(F) 2Y 3x1x400 mm^2
Проводник:	Алуминиумски,едножилен
Пресек на жила:	400 mm^2
Надворешен дијаметар на кабел:	23,8 mm
Тежина на кабел:	5300 kg/km
Изолација:	PVC
Плашт:	HDPE
Радиус на свиткување:	(520 x Ø кабел) mm
Дозволена сила на влечење при положување:	3 daN/mm^2

4. ОПИС НА 10(20) kV КАБЕЛСКИ ВОД

Со цел да се обезбеди подобрување на стабилноста во напојувањето на потрошувачите, од страна на ЕВН Македонија АД Скопје изготвено е техничко решение. Техничкото решение предвидува изградба на нов среднонапонски кабелски вод со почетна точка спојница со кабел на КП бр. 260/2 и крајна точка исто така спојница со кабел на КП бр. 1010/1. Новопредвидениот кабелски вод е со должина од околу 1401 метри и предвиден е тип на кабел NA2XS(F) 2Y 3x1x400 mm2. Трасата целосно се движи низ КП бр. 1010/1, КП бр. 1011, КП бр. 1012, КП бр, 1015/1, КП бр. 1016, КП бр. 1020/1, КП бр. 1023, КП бр. 242, КП бр, 245/3, КП бр. 246, КП бр, 247, КП бр. 257, КП бр. 258, КП бр, 260/2 и КП бр. 477 (КО Дуброво) – Општина Неготино.

5. КАРАКТЕРИСТИКИ НА 10(20) КАБЕЛСКИ ВОД

Ископот на кабелскиот ров треба да се изведе рачно или машински, со внимателно копање. Ваквото барање е заради можноста за постоење на подземни инсталации кои не се очекувани при ископот.
При ископ на ровот, доколку дојде до обрушување на земјата, треба да се изврши потпирање на страните на ровот.
Ширината на дното на ровот треба да е 0.5 m и длабочина на ровот од 0.8 m на регулирана површина. Предметниот кабел тип NA2XS(F)2Y 3x1x150 mm^2 во ровот се положува на начин претставен на цртеж бр. Г001.
Затрупувањето на ровот се изведува во слоеви со нивно набивање а површината на ровот треба да се врати во првобитната состојба.
Кабелот механички се заштитува со поставување на пластични “ГАЛ” штитници на начин кој е претставен во цртеж бр. Г001.
Во кабелскиот ров се предвидува полагање на FeZn лента 40x4mm по цела должина на трасата.

6. ВКРСТУВАЊЕ И ПАРАЛЕЛНО ВОДЕЊЕ НА КАБЕЛСКАТА ТРАСА СО ДРУГИ ИНСТАЛАЦИИ И СООБРАЌАЈНИЦИ

Изведбата на трасата мора да се изврши во се според даденото „Упатство за поставување на енергетски кабли“ и според графичките прилози .

7. ОБЕЛЕЖУВАЊЕ НА КАБЛИТЕ

Над положените кабли треба да се положи пластифицирана предупредувачка лента по целата должина на ровот.
Доколку Инвеститорот смета дека е потребно, може да се вградат и други ознаки за обележување на кабелската траса.

8. УПАТСТВО ЗА ПОСТАВУВАЊЕ НА ЕНЕРГЕТСКИ КАБЛИ

6.1. Директно полагање на енергетски кабли во земја

Се препорачува директно полагање на енергетски каблови во земја, во кабелски ров чии димензии зависат од номиналниот напон на кабелот, видот на земјиштето како и од бројот на кабли кои се полагаат во истиот ров.
Нормална длабочина на ровот во кој се полага кабелот изнесува:

- 1.1 m за кабли 35 kV
- 0.7 – 0.8 m за кабли 1 kV, 10 kV и 20 kV

Отстапувања се дозволени на помали должини при вкрстување со други кабли и инсталации, како и во случаи на неповолни услови на полагање.
Доколку кабелот се полага на помали длабочини поради разни препреки или други инсталации, потребно е да се предвиди дополнителна заштита од механички оштетувања со примена на заштитни цевки, бетонски заштитници и сл.
Кабелот се полага во средина на слој од песок и шљунак кој е со дебелина 0.2 m. над дното на кабелскиот ров. За набивање на овој слој треба да се користат исклучително рачни набивачи.
Кабелскиот ров се копа како отворен ров. Само во случај на вкрстување на кабелот со железничка пруга или со пат или улица каде не смее да се прекинува сообраќајот се врши бушење на отвор за цевка низ која се провлекува кабелот. Ова мора да се врши многу внимателно, да не дојде до оштетување на друга инсталација.
Ископаниот кабелски ров мора да биде видливо обележан, поради сигурност на пешаците и возилата. Влезовите во куќи и деловни простории треба да имаат соодветни премостувања.
Затрупувањето на кабелскиот ров се врши со земја од откопот или со новодонесена земја во слоеви од по 0.3 m. Слоевите од земја над постелицата од песок и шљунак се набиваат со механички набивачи.
При затрупувањето на кабелскиот ров, над кабелот вдолж целата траса треба да се постави пластична предупредувачка лента:

- при полагање на кабел на регулирани површини се поставува една предупредувачка лента на 0.4 m над кабелот (сл. 1),
- при полагање на кабелот на нерегулирани површини се поставуваат две предупредувачки ленти од кои првата е на 0.3 m, а втората на 0.5 m над кабелот (сл. 1),
- ако во исти ров се полагаат повеќе кабли, тогаш бројот на предупредувачки

ленти и нивното меѓусебно растојание треба да бидат така одбрани да сите кабли бидат “покриени” со предупредувачки ленти (сл. 2).

Пластичната педупредувачка лента е со црвена боја со втиснат натпис за внимателност, ширината на траката треба да биде околу 10 cm, а квалитетот на материјалот треба да гарантира век на траење од околу 30 години.

1 предупредувачка лента; 2 набиена земја во слоеви; 3 кабел; 4 песок
Слика бр. 1

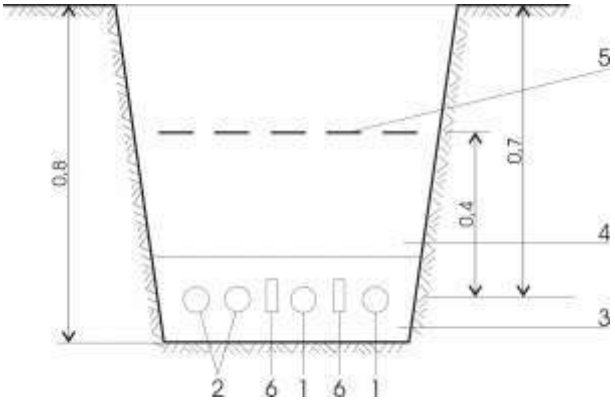

1 СН кабел; 2 НН кабел; 3 песок; 4 набиена земја во слоеви;
5 предупредувачка лента; 6 цигли;
Слика бр. 2

За премин под пат во урбанизирани населби наместо кабелска канализација може да се користи и директно полагање на кабли во земја, во ров со длабочина 1.4 m се поставува постелица на кабелот која е претходно опишана, над неа се поставуваат армирно-бетонски плочи, слој на земја и слој на мршав бетон МБ-15 (сл. 3).

После полагањето, изработката на кабелските спојници и завршници, напонското испитување на комплетниот кабелски вод и затрпувањето, кабелската траса се доведува во првобитната состојба т.е. вишокот на земја се одвезува на планирано место, се поправаат и асфалтираат сообраќајниците и т.н.

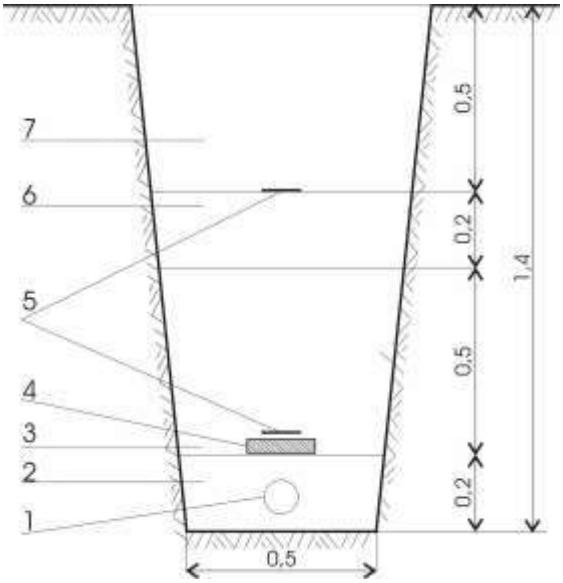

1 кабел; 2 песочна постелица; 4 армиранобетонска плоча;
3 слој на земја; 5 предупредувачка лента; 6 бетон МБ 15 7 тампон на патот
Слика бр. 3

6.2. Приближување и вкрстување на енергетски кабел со други подземни инсталации

6.2.1. Приближување и вкрстување на енергетски и телекомуникациони кабли

Дозволено е паралелно водење на енергетски и телекомуникациски кабел на меѓусебно растојание од најмалку:

- 0.5 m за кабли 1 kV, 10 kV и 20 kV
- 1 m за кабли 35 kV

Вкрстување на енергетски и телекомуникациски кабел се врши на растојание од најмалку 0.5 m.
Аголот на вкрстување треба да биде:

- во населени места најмалку 30°, а по можност што поблиску до 90°,
- вон населени места најмалку 45°.

Енергетскиот кабел по правило се поставува под телекомуникацискиот кабел.
Доколку неможат да се постигнат растојанијата кои се претходно дадени на местото на вкрстување енергетскиот кабел треба да се вовлече во заштитна цевка, но и тогаш растојанието несмее да биде помало од 0.5 m.
Растојанијата и аглите на вкрстување кои се претходно дадени не се однесуваат на оптички кабли.
Телекомуникациските кабли кои исклучително служат за потребите на електродистрибуциите можат да се полагаат во исти ров со енергетски кабли на растојание не помало од 0.2 m.

6.2.2. Приближување и вкрстување на енергетски кабел со цевки на водовод и канализација

Не е дозволено паралелно водење на енергетски кабли под или над водоводни и канализациски цевки.
Хоризонталното растојание на енергетскиот кабел од водоводна или канализациска цевка треба да изнесува најмалку 0.5 m за кабли 35 kV т. е. најмалку 0.4 m за останатите кабли.
При вкрстување, енергетски кабел може да биде положен под или над водоводна или

канализациска цевка на растојание од најмалку 0.4 m за кабли 35 kV односно најмалку 0.3 m за останатите кабли.
Доколку неможат да се постигнат растојанијата претходно дадени, на тие места енергетскиот кабел треба да се провлече низ заштитна цевка.
На местата на паралелно водење или вкрстување на енергетски кабел со водоводни или канализациски цевки, кабелскиот ров се копа рачно (без употреба на механизација).

6.2.3. Приближување и вкрстување на енергетски кабел со топловод

Не е дозволено паралелно водење на енергетски кабли под или над топловод.
При вкрстување, енергетскиот кабел се полага над топловод, а во исклучителни случаеви под топловод.
Помеѓу енергетски кабел и топловод се поставува топлотна изолација од полиуретан, пенлив бетон и т.н. (сл. 4).
Хоризонталното растојание помеѓу енергетскиот кабел и надворешната ивица на каналот за топловод треба да изнесува најмалку 0.7 m за кабли 35 kV, односно 0.6 m за останатите кабли.
Доколку неможе да се постигнат претходно дадените најмали растојанија се применуваат дополнителни заштитни мерки со кои се обезбедува да топлотното влијание на топловодот врз кабелот не биде поголемо од 20°C. Заштитни мерки се следните:

- зајакната изолација помеѓу топловодот и енергетскиот кабел,
- примена на кабли со изолација од вмрежен полиетилен (XP00; XHE 49-A и сл.)
- примена на метални екрани помеѓу кабелот и топловодот и други.

При вкрстување и паралелно водење на енергетски кабел за јавно осветлување и топловод треба да се оствари растојание од најмалку 0.3 m.

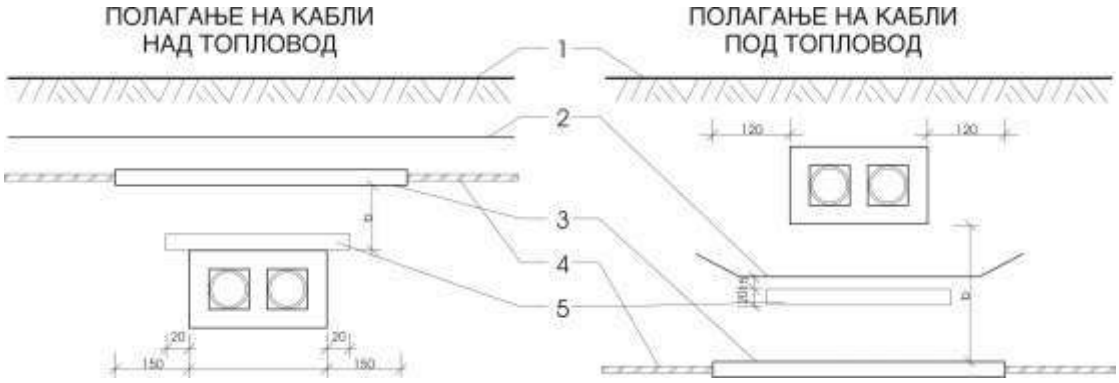

1 површина на тло 2 предупредувачка лента; 3 пластична цевка ∅ 160;
4 кабел; 5 изолација од пенлив бетон;
Слика бр. 4

ПАРАЛЕЛНО ВОДЕЊЕ НА ЕНЕРГЕТСКИ КАБЕЛ СО ТОПЛОВОД

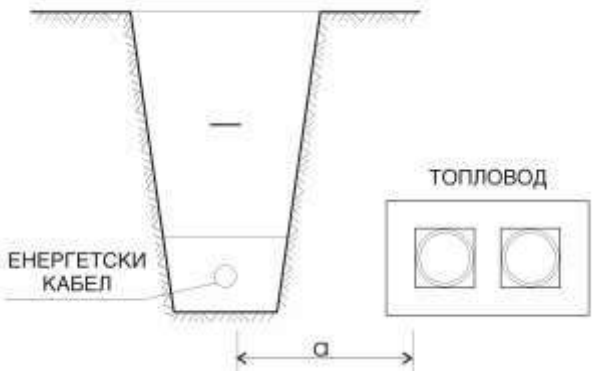

Слика бр. 5

6.2.4. Приближување и вкрстување на енергетски кабел со гасовод

Не е дозволено паралелно водење на енергетски кабли под или над гасовод.
Растојанието помеѓу енергетски кабел и гасовод при вкрстување и паралелно водење треба да биде најмалку:

- 0.8 m во населено место
- 1.2 m вон населено место

Растојанијата можат да се намалат до 0.3 m ако кабелот се положи во заштитна цевка со должина најмалку 2 m од двете страни на вкрстувањето или по целата должина на паралелното водење.

6.2.5. Приближување и вкрстување на енергетски кабли

Меѓусебното растојание на енергетски кабли (повеќежилни кабли или кабелски сноп од три едножилни кабли) во ист ров се одредува врз основа на струјното оптоварување на истите, но не смее да биде помало од 0.07 m при паралелно водење, односно 0.2 m при вкрстување.

За обезбедување на пропишаното растојание при паралелно водење т.е. недопирање на каблите потребно е по целата должина на трасата да се постават бетонски опеки на меѓусебно растојание од 1 m.

6.2.6. Вкрстување на енергетски кабел со пат вон населено место

Вкрстување на кабелски вод со пат вон населено место се врши така што кабелот се полага во бетонски канал или бетонска или пластична цевка навлечена во хоризонтално избушен отвор. Со тоа се обезбедува замена на кабелот без раскопување на патот.
Вертикалното растојание помеѓу горната ивица на кабелската канализација и површината на патот треба да изнесува најмалку 0.8 m.
Растојанието помеѓу кабелскиот вод и пат вон населено место при паралелно водење, односно приближување изнесува:

- за автопат и пат од прв ред: најмалку 5 m за паралелно водење и најмалку 3 m за приближување,
- за патишта под прв ред: најмалку 3 m за паралелно водење и најмалку 1 m за приближување.

6.2.7. Полагање на енергетски кабли преку мостови

За полагање преку мостови се препорачува користење на кабли со полимерна изолација и полимерен плашт (XP00-AS, XHE 49-A и др.).
За полагање преку мост дозволено е користење на хартиени кабли со алуминиумски плашт, тип NPHA 03-A. Не е дозволено полагање на енергетски кабли со оловен плашт.
Се препорачува полагањето на енергетските кабли да биде под пешачката стаза на мостот во канали или цевки. Овие канали (цевки) не смее да се користат за атмосферски води и мора да биде овозможено природно ладење на каблите во цевките. Дозволено е слободно полагање по конструкцијата на мостот ако енергетските кабли се непристапни на нестручни лица и ако се заштитени од директно влијание на сончевите зраци.
Енергетските кабли под мостовите, доколку е можно, треба да се полагаат во еден дел, без употреба на спојници. Во спротивно кабелската спојница треба да е оддалечена најмалку 10 метри од краевите на мостот.
Треба да се избегнува полагање на каблите под дрвени мостови. Во спротивно каблите треба да се полагаат во пластични или метални цевки.
На премините на енергетските кабли од челичната конструкција на мостовите на

страничните потпирачи, како и на премините на дилетационите делови на мостот, потребно е да се остави соодветна резерва.

6.3 Полагање на едножилни енергетски кабли

Се препорачува полагање на едножилни кабли (XHE 49-A и др.) во триаголнест сноп. На пократки делници дозволено е и полагање во хоризонтална рамнина на меѓусебно растојание од 0.07 m.

Снопот се формира со провлекување на каблите низ соодветна матрица при одмотување од три котури. Формираниот сноп на секој 1-2 метри се зацврстува (обмотува) со обујмица или самолеплива лента.

а) во триаголен сноп

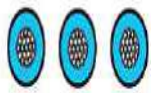

б) во хоризонтална рамнина

Дозволено е поединечно провлекување на едножилен кабел низ цевка од неферомагнетен материјал по услов цевката да не е подолга од 20 метри.

Дозволено е провлекување на сноп од три едножилни кабли од сите три фази низ челична цевка.

За прицврстување на едножилни кабли можат да се користат само обујмици од неферомагнетен материјал (бакар, алуминиум, пластика и т.н.).

На двата краја на кабелскиот вод потребно е галвански да се поврзат металните плаштови на сите три едножилни кабли и овој спој да се заземји.

9. КАБЕЛСКИ ПРИБОР

Кабелскиот прибор служи за затварање на краевите на кабелот за да се спречи продирање на влага, што се остварува со помош на кабловски завршници (глави) за внатрешна и надворешна монтажа и кабловски спојници.

За среднонапонските кабли (XHE 49-A, NPO 13-AS итн.) се препорачува да се користат кабелски спојници и завршници од топлособирачки, ладнособирачки или префабрикувани елементи.

Кабелските спојници и завршници траба да ги монтираат стручно обучени работници кои доследно ги применуваат сите упатства и барања на производителите посебно во врска со технолошката чистота, непрекидноста на електричната заштита, слабопроводните слоеви и плаштот на среднонапонските кабли итн.

Кабелската завршница на среднонапонскиот кабел мора да има прибор за едноставно приклучување на металниот плашт и арматурата, односно електричната заштита на кабелот, на заземјувачот на трансформаторската станица или столбот.

Кабелската спојница посебно не се заземјува, независно од тоа дали е од изолационен материјал или метална.

В. Графички дел

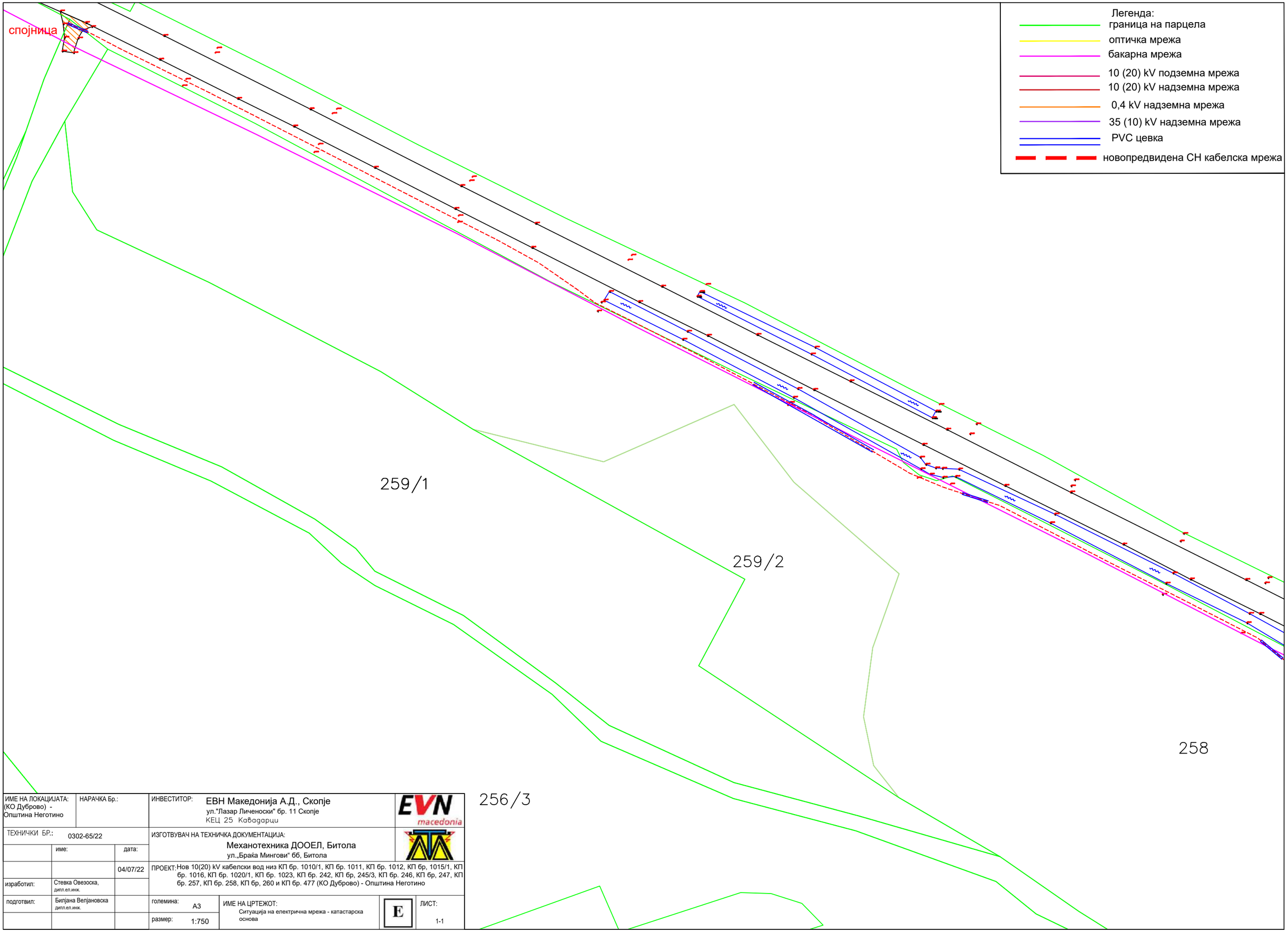

ИМЕ НА ЛОКАЦИЈАТА: (КО Дуброво) - Општина Неготино	НАРАЧКА Бр.:		ИНВЕСТИТОР: ЕВН Македонија А.Д., Скопје ул."Лазар Личеноски" бр. 11 Скопје КЕЦ 25 Кавадарци		
ТЕХНИЧКИ БР.: 0302-65/22			ИЗГОТВУВАЧ НА ТЕХНИЧКА ДОКУМЕНТАЦИЈА: Механотехника ДООЕЛ, Битола ул.„Браќа Мингови“ бб, Битола		
	име:	дата:			
		04/07/22	ПРОЕКТ: Нов 10(20) kV кабелски вод низ КП бр. 1010/1, КП бр. 1011, КП бр. 1012, КП бр, 1015/1, КП бр. 1016, КП бр. 1020/1, КП бр. 1023, КП бр. 242, КП бр, 245/3, КП бр. 246, КП бр, 247, КП бр. 257, КП бр. 258, КП бр, 260 и КП бр. 477 (КО Дуброво) - Општина Неготино		
изработил:	Стевка Овезоска, дипл.ел.инж.				
подготвил:	Билјана Велјановска дипл.ел.инж.		големина: А3	ИМЕ НА ЦРТЕЖОТ: Ситуација на електрична мрежа - катастарска основа	E	ЛИСТ: 1-1
			размер: 1:750		

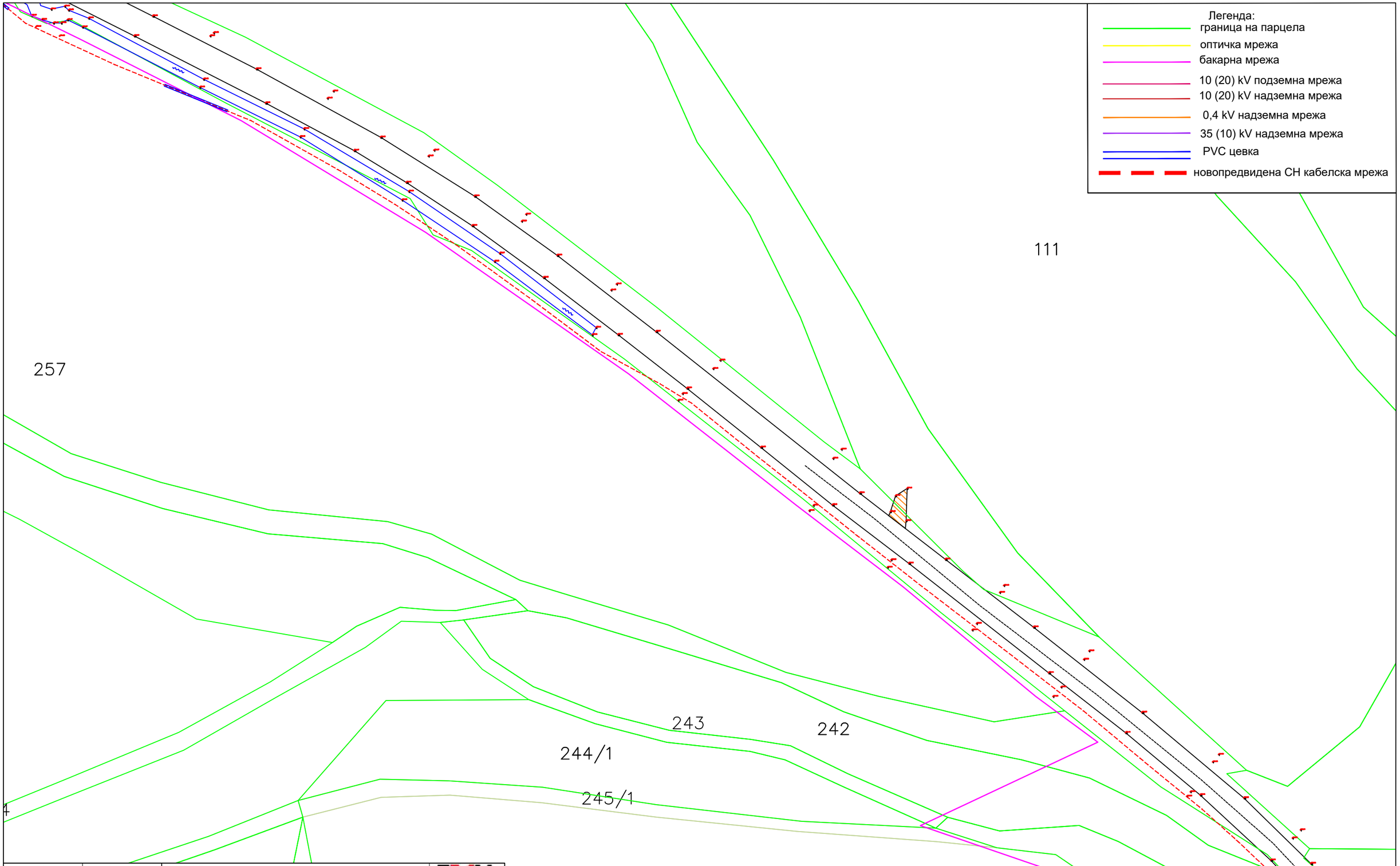

ИМЕ НА ЛОКАЦИЈАТА: (КО Дуброво) - Општина Неготино	НАРАЧКА Бр.:		ИНВЕСТИТОР: ЕВН Македонија А.Д., Скопје, ул."Лазар Личеноски" бр. 11 Скопје, КЕЦ 25 Кавадарци		EVN macedonia
ТЕХНИЧКИ БР.: 0302-65/22			ИЗГОТВУВАЧ НА ТЕХНИЧКА ДОКУМЕНТАЦИЈА: Механотехника ДООЕЛ, Битола, ул.„Браќа Мингови“ бб, Битола		
	име:	дата:			
		04/07/22	ПРОЕКТ: Нов 10(20) kV кабелски вод низ КП бр. 1010/1, КП бр. 1011, КП бр. 1012, КП бр, 1015/1, КП бр. 1016, КП бр. 1020/1, КП бр. 1023, КП бр. 242, КП бр, 245/3, КП бр. 246, КП бр, 247, КП бр. 257, КП бр. 258, КП бр, 260/2 и КП бр. 477 (КО Дуброво) - Општина Неготино		
изработил:	Стевка Овезоска, дипл.ел.инж.				
подготвил:	Билјана Велјановска дипл.ел.инж.		големина: А3	ИМЕ НА ЦРТЕЖОТ: Ситуација на електрична мрежа - катастарска основа	E	ЛИСТ: 1-2
			размер: 1:750		

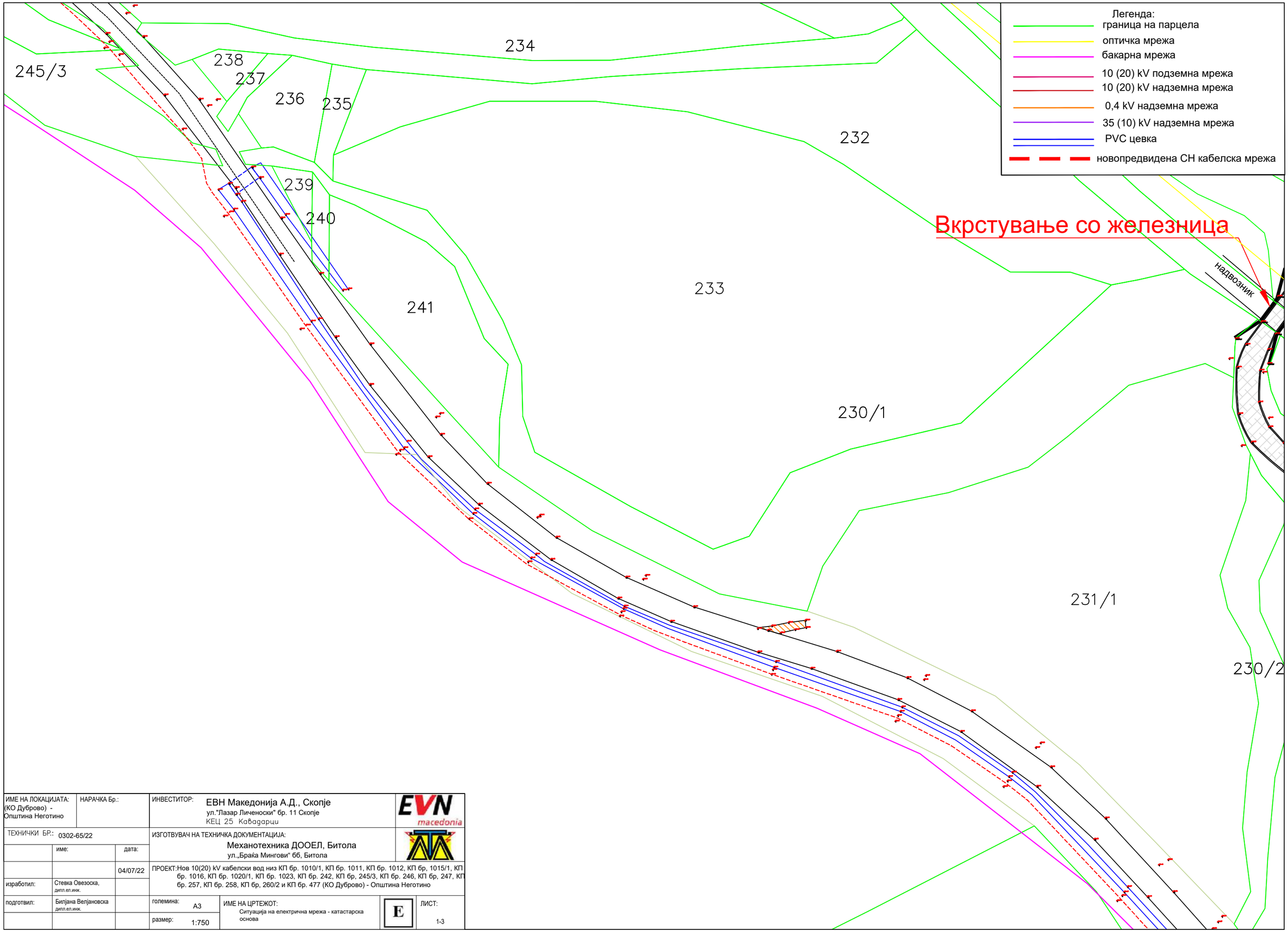

ИМЕ НА ЛОКАЦИЈАТА: (КО Дуброво) - Општина Неготино	НАРАЧКА Бр.:		ИНВЕСТИТОР: ЕВН Македонија А.Д., Скопје ул."Лазар Личеноски" бр. 11 Скопје КЕЦ 25 Кавадарци	EVN macedonia
ТЕХНИЧКИ БР.: 0302-65/22			ИЗГОТВУВАЧ НА ТЕХНИЧКА ДОКУМЕНТАЦИЈА: Механотехника ДООЕЛ, Битола ул.„Браќа Мингови" бб, Битола	
	име:	дата:		
		04/07/22	ПРОЕКТ:Нов 10(20) kV кабелски вод низ КП бр. 1010/1, КП бр. 1011, КП бр. 1012, КП бр, 1015/1, КП бр. 1016, КП бр. 1020/1, КП бр. 1023, КП бр. 242, КП бр, 245/3, КП бр. 246, КП бр, 247, КП бр. 257, КП бр. 258, КП бр, 260/2 и КП бр. 477 (КО Дуброво) - Општина Неготино	
изработил:	Стевка Овезоска, дипл.ел.инж.			
подготвил:	Билјана Велјановска дипл.ел.инж.		големина: А3	ИМЕ НА ЦРТЕЖОТ: Ситуација на електрична мрежа - катастарска основа	E	ЛИСТ: 1-3
			размер: 1:750	

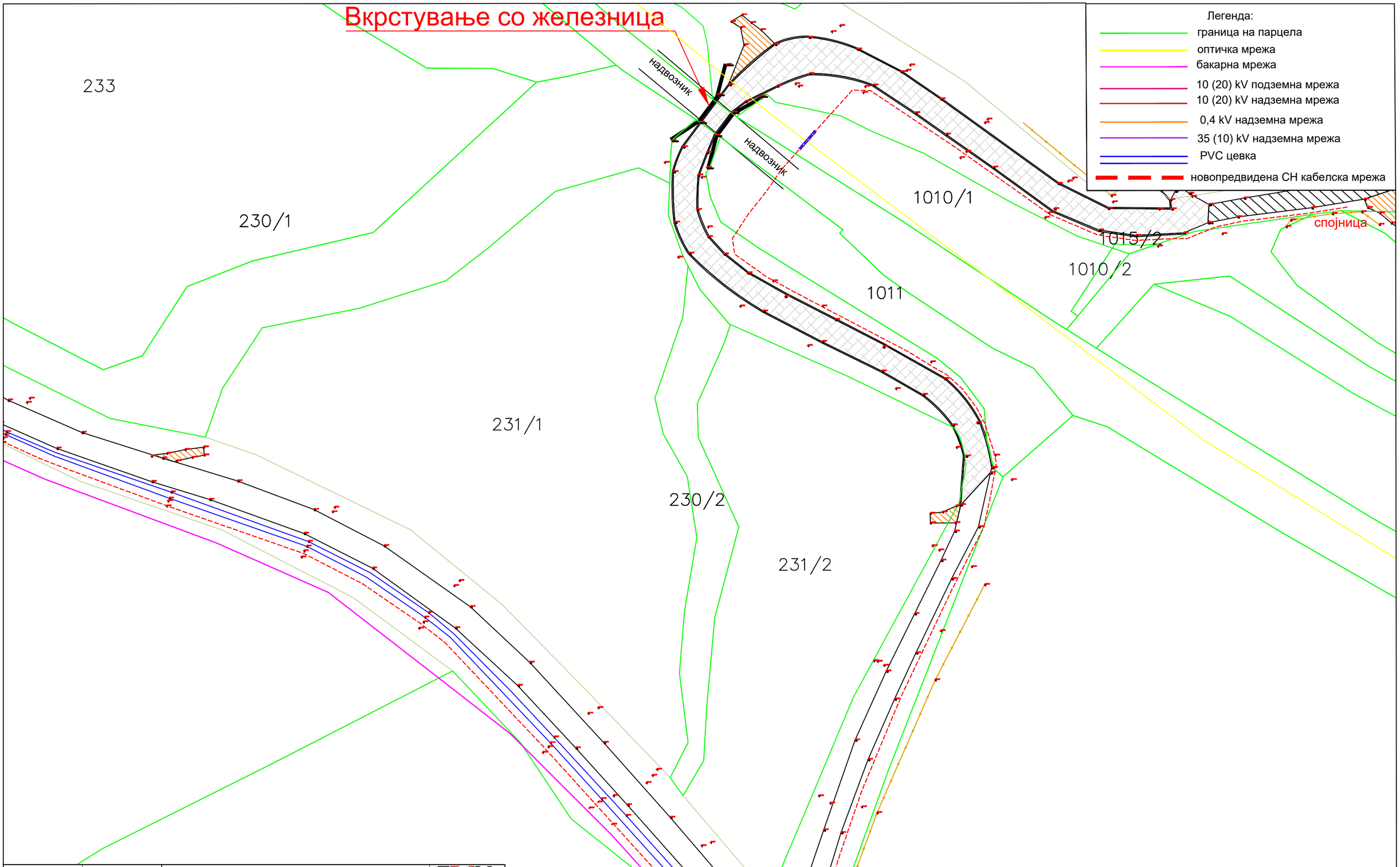

ИМЕ НА ЛОКАЦИЈАТА: (КО Дуброво) - Општина Неготино	НАРАЧКА Бр.:		ИНВЕСТИТОР: ЕВН Македонија А.Д., Скопје ул."Лазар Личеноски" бр. 11 Скопје КЕЦ 25 Кавадарци		EVN macedonia
ТЕХНИЧКИ БР.: 0302-65/22			ИЗГОТВУВАЧ НА ТЕХНИЧКА ДОКУМЕНТАЦИЈА: Механотехника ДООЕЛ, Битола ул.„Браќа Мингови" бб, Битола		
	име:	дата:			
		04/07/22	ПРОЕКТ: Нов 10(20) kV кабелски вод низ КП бр. 1010/1, КП бр. 1011, КП бр. 1012, КП бр, 1015/1, КП бр. 1016, КП бр. 1020/1, КП бр. 1023, КП бр. 242, КП бр, 245/3, КП бр. 246, КП бр, 247, КП бр. 257, КП бр. 258, КП бр, 260/2 и КП бр. 477 (КО Дуброво) - Општина Неготино		
изработил:	Стевка Овезоска, дипл.ел.инж.				
подготвил:	Билјана Велјановска дипл.ел.инж.		големина: А3	ИМЕ НА ЦРТЕЖОТ: Ситуација на електрична мрежа - катастарска основа	E	ЛИСТ: 1-4
			размер: 1:750		

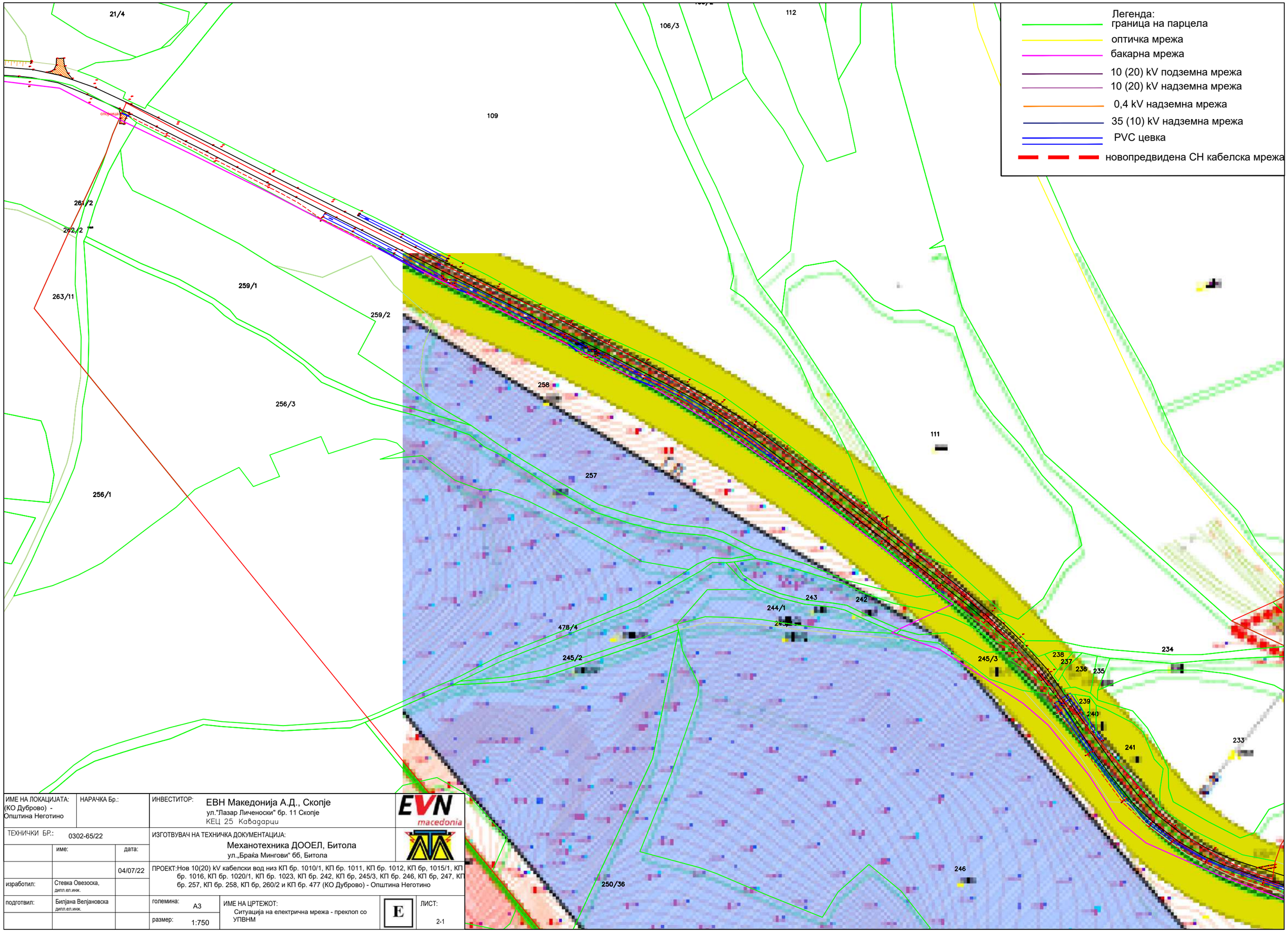

ИМЕ НА ЛОКАЦИЈАТА: (КО Дуброво) - Општина Неготино	НАРАЧКА Бр.:		ИНВЕСТИТОР: ЕВН Македонија А.Д., Скопје ул."Лазар Личеноски" бр. 11 Скопје КЕЦ 25 Кавадарци		
ТЕХНИЧКИ БР.: 0302-65/22			ИЗГОТВУВАЧ НА ТЕХНИЧКА ДОКУМЕНТАЦИЈА: Механотехника ДООЕЛ, Битола ул.„Браќа Мингови" бб, Битола		
	име:	дата:			
		04/07/22	ПРОЕКТ:Нов 10(20) kV кабелски вод низ КП бр. 1010/1, КП бр. 1011, КП бр. 1012, КП бр, 1015/1, КП бр. 1016, КП бр. 1020/1, КП бр. 1023, КП бр. 242, КП бр, 245/3, КП бр. 246, КП бр, 247, КП бр. 257, КП бр. 258, КП бр, 260/2 и КП бр. 477 (КО Дуброво) - Општина Неготино		
изработил:	Стевка Овезоска, дипл.ел.инж.				
подготвил:	Билјана Велјановска дипл.ел.инж.		големина: А3	ИМЕ НА ЦРТЕЖОТ: Ситуација на електрична мрежа - преклоп со УПВНМ	E	ЛИСТ: 2-1
			размер: 1:750		

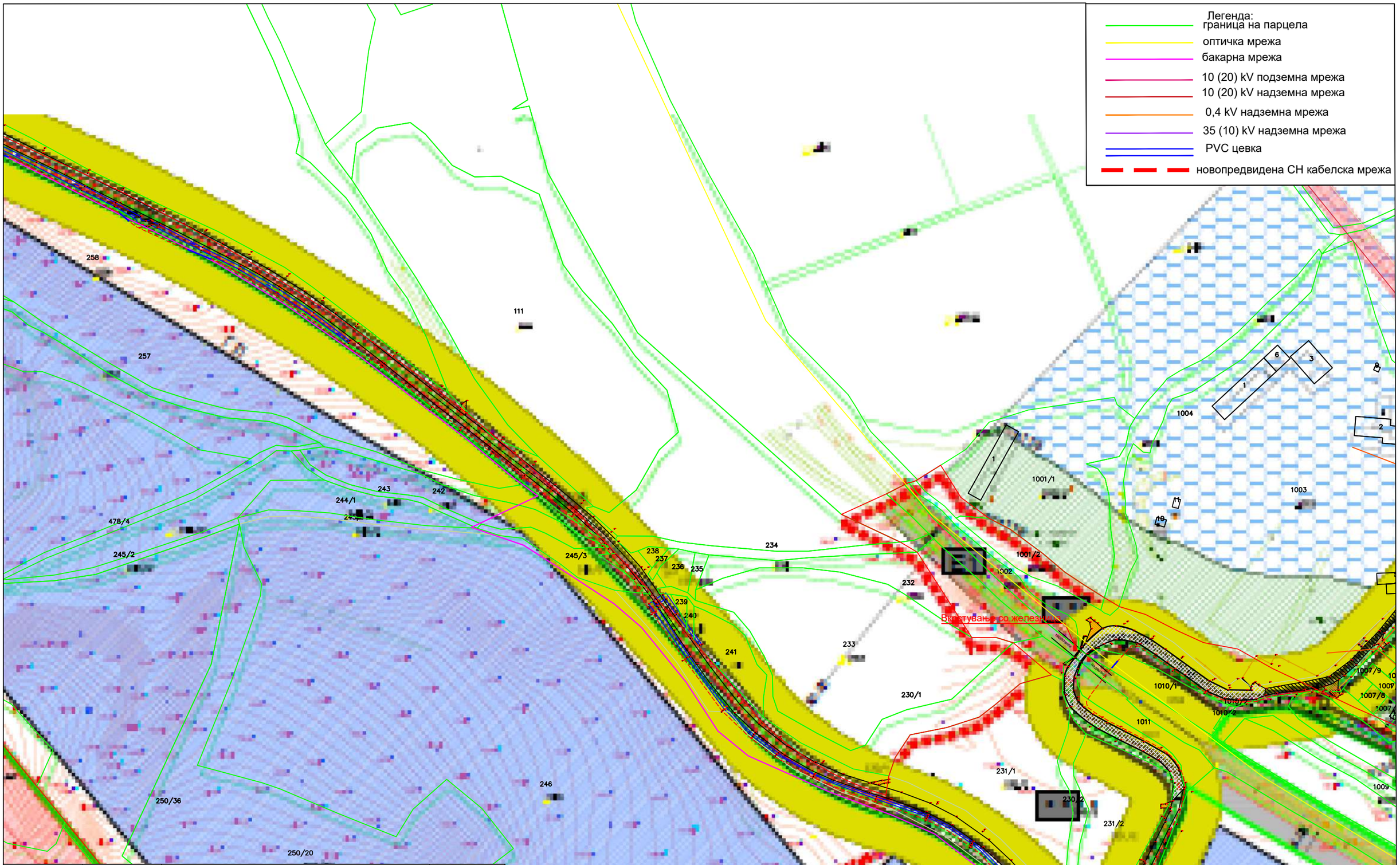

ИМЕ НА ЛОКАЦИЈАТА: (КО Дуброво) - Општина Неготино	НАРАЧКА Бр.:		ИНВЕСТИТОР: ЕВН Македонија А.Д., Скопје ул."Лазар Личеноски" бр. 11 Скопје КЕЦ 25 Кавадарци		EVN macedonia
ТЕХНИЧКИ БР.: 0302-65/22			ИЗГОТВУВАЧ НА ТЕХНИЧКА ДОКУМЕНТАЦИЈА: Механотехника ДООЕЛ, Битола ул.„Браќа Мингови“ бб, Битола		
	име:	дата:			
		04/07/22	ПРОЕКТ: Нов 10(20) kV кабелски вод низ КП бр. 1010/1, КП бр. 1011, КП бр. 1012, КП бр, 1015/1, КП бр. 1016, КП бр. 1020/1, КП бр. 1023, КП бр. 242, КП бр, 245/3, КП бр. 246, КП бр, 247, КП бр. 257, КП бр. 258, КП бр, 260/2 и КП бр. 477 (КО Дуброво) - Општина Неготино		
изработил:	Стевка Овезоска, дипл.ел.инж.				
подготвил:	Билјана Велјановска дипл.ел.инж.		големина: А3	ИМЕ НА ЦРТЕЖОТ: Ситуација на електрична мрежа - преклоп со УПВНМ	E	ЛИСТ: 2-3
			размер: 1:750		

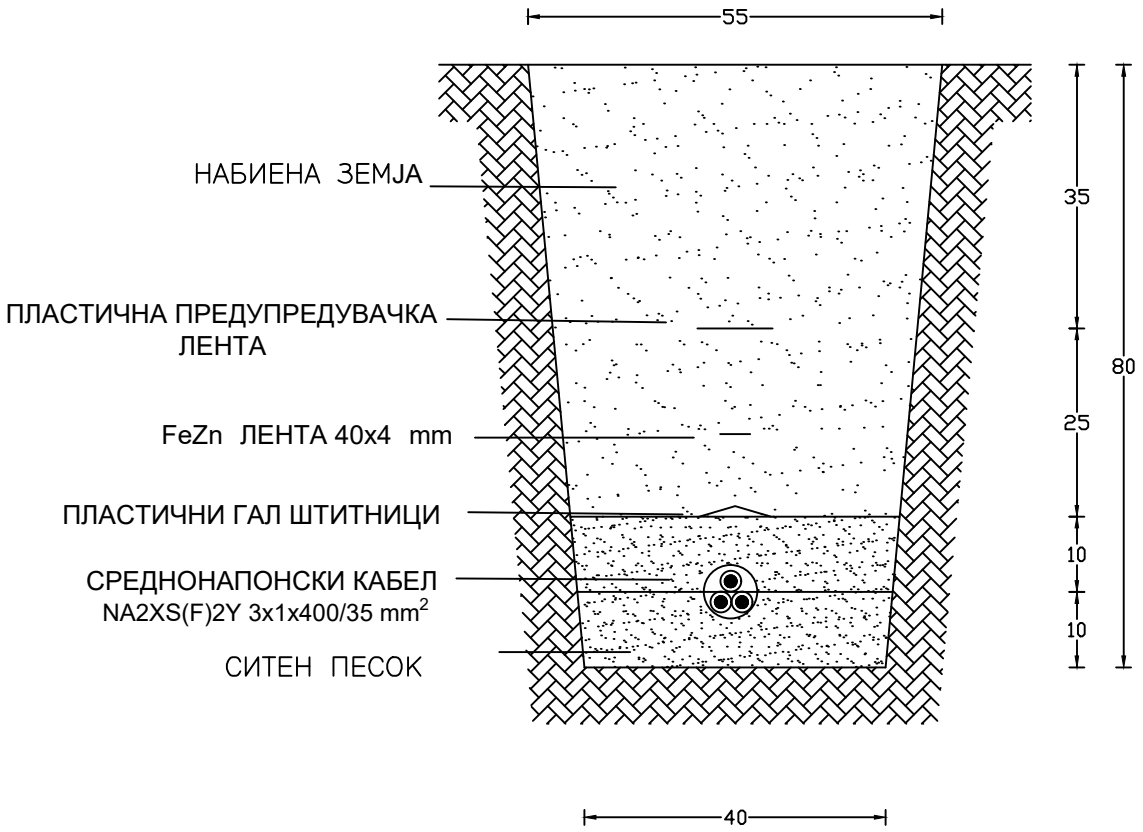

ПРИКАЗ НА КАБЕЛСКИ РОВ
– ПРЕСЕК –

ИМЕ НА ЛОКАЦИЈАТА: (КО Дуброво) - Општина Неготино	НАРАЧКА Бр.:		ИНВЕСТИТОР: ЕВН Македонија А.Д., Скопје ул."Лазар Личеноски" бр. 11 Скопје КЕЦ 25 Кавадарци	EVN
ТЕХНИЧКИ Бр.: 0302-65/22			ИЗГОТВУВАЧ НА ТЕХНИЧКА ДОКУМЕНТАЦИЈА: Механотехника ДООЕЛ, Битола ул.„Браќа Мингови“ бб, Битола	
		дата:		
	име:	04/07/22	ПРОЕКТ: Нов 10(20) kV кабелски вод низ КП бр. 1010/1, КП бр. 1011, КП бр. 1012, КП бр, 1015/1, КП бр. 1016, КП бр. 1020/1, КП бр. 1023, КП бр. 242, КП бр, 245/3, КП бр. 246, КП бр, 247, КП бр. 257, КП бр. 258, КП бр, 260/2 и КП бр. 477 (КО Дуброво) - Општина Неготино	
Проектант:	Стевка Овезоска дипл.ел.инж.			
Соработник:	Билјана Велјановска дипл.ел.инж.		големина: А4	ИМЕ НА ЦРТЕЖОТ: ПРИКАЗ НА КАБЕЛСКИ РОВ - ПРЕСЕК	E	ЛИСТ: 3
			размер:	

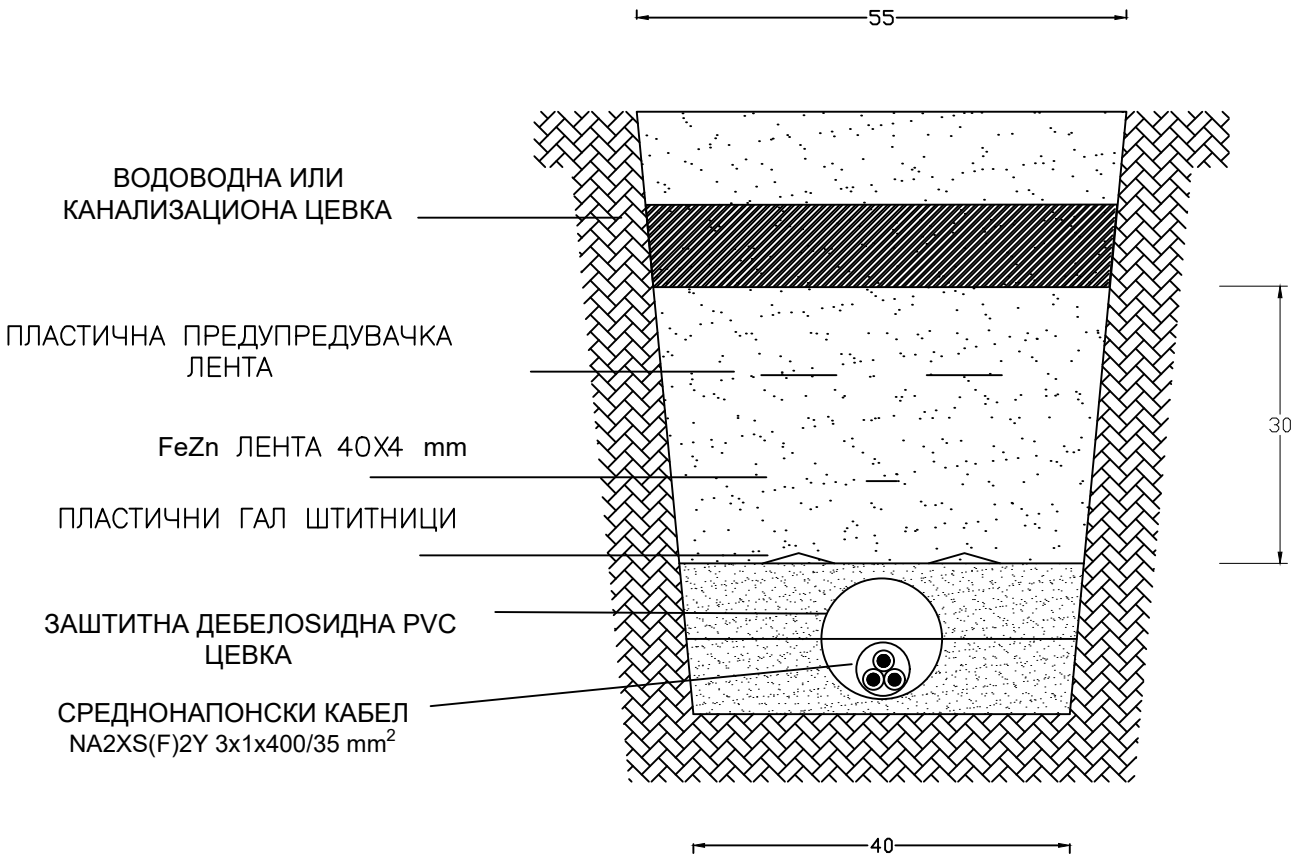

ВКРСТУВАЊЕ СО ВОДОВОДНА И КАНАЛИЗАЦИОНА ЦЕВКА
- ПРЕСЕК -

ИМЕ НА ЛОКАЦИЈАТА: (КО Дуброво) - Општина Неготино	НАРАЧКА Бр.:		ИНВЕСТИТОР: ЕВН Македонија А.Д., Скопје ул."Лазар Личеноски" бр. 11 Скопје КЕЦ 25 Кавадарци		EVN
ТЕХНИЧКИ Бр.: 0302-65/22			ИЗГОТВУВАЧ НА ТЕХНИЧКА ДОКУМЕНТАЦИЈА: Механотехника ДООЕЛ, Битола ул.„Браќа Мингови“ бб, Битола		
		дата:			
	име:	04/07/22	ПРОЕКТ: Нов 10(20) kV кабелски вод низ КП бр. 1010/1, КП бр. 1011, КП бр. 1012, КП бр, 1015/1, КП бр. 1016, КП бр. 1020/1, КП бр. 1023, КП бр. 242, КП бр, 245/3, КП бр. 246, КП бр, 247, КП бр. 257, КП бр. 258, КП бр, 260/2 и КП бр. 477 (КО Дуброво) - Општина Неготино		
Проектант:	Стевка Овезоска дипл.ел.инж.				
Соработник:	Билјана Велјановска дипл.ел.инж.		големина: А4	ИМЕ НА ЦРТЕЖОТ: ДЕТАЛ-ВКРСТУВАЊЕ СО ВОДОВОДНА И КАНАЛИЗАЦИОНА ЦЕВКА	E	ЛИСТ: 4
			размер:		

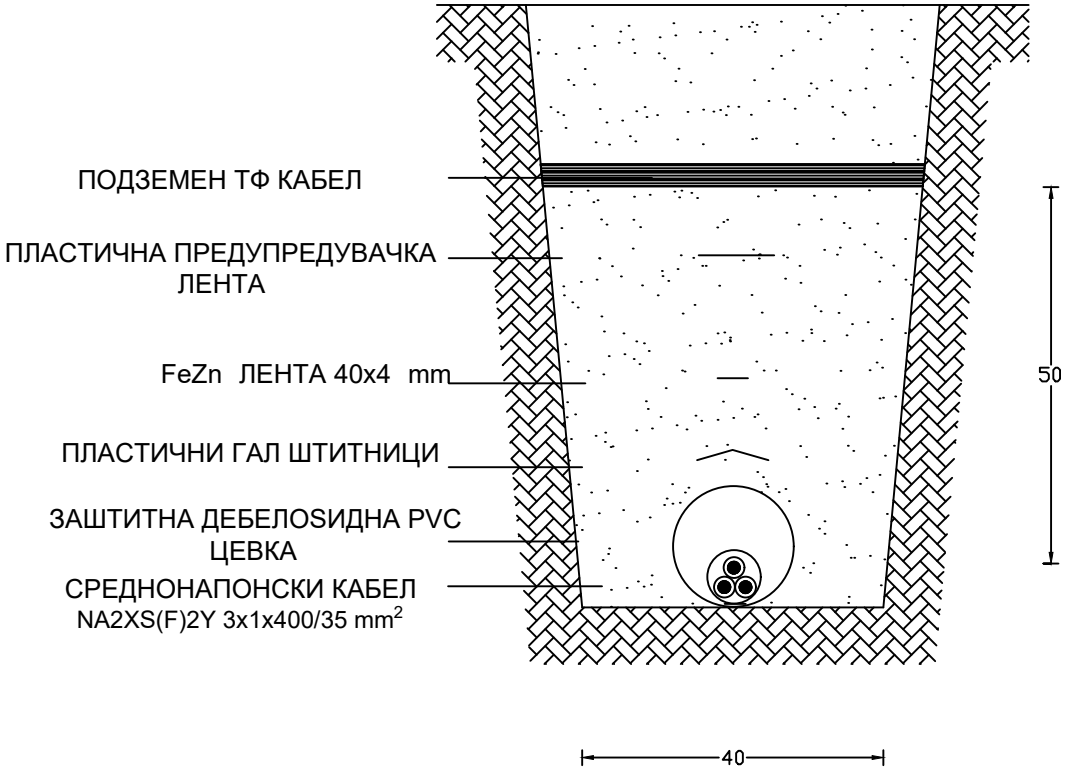

ВКРСТУВАЊЕ СО ПОДЗЕМЕН ТФ КАБЕЛ
- ПРЕСЕК -

ИМЕ НА ЛОКАЦИЈАТА: (КО Дуброво) - Општина Неготино	НАРАЧКА Бр.:		ИНВЕСТИТОР: ЕВН Македонија А.Д., Скопје ул."Лазар Личеноски" бр. 11 Скопје КЕЦ 25 Кавадарци		EVN
ТЕХНИЧКИ Бр.: 0302-65/22			ИЗГОТВУВАЧ НА ТЕХНИЧКА ДОКУМЕНТАЦИЈА: Механотехника ДООЕЛ, Битола ул.„Браќа Мингови“ бб, Битола		
		дата:			
	име:	04/07/22	ПРОЕКТ: Нов 10(20) kV кабелски вод низ КП бр. 1010/1, КП бр. 1011, КП бр. 1012, КП бр, 1015/1, КП бр. 1016, КП бр. 1020/1, КП бр. 1023, КП бр. 242, КП бр, 245/3, КП бр. 246, КП бр, 247, КП бр. 257, КП бр. 258, КП бр, 260/2 и КП бр. 477 (КО Дуброво) - Општина Неготино		
Проектант:	Стевка Овезоска дипл.ел.инж.				
Соработник:	Билјана Велјановска дипл.ел.инж.		големина: А4	ИМЕ НА ЦРТЕЖОТ: ДЕТАЛ - ВКРСТУВАЊЕ СО ПОДЗЕМЕН ТФ КАБЕЛ	E	ЛИСТ: 5
			размер:		